FLOWMINDER.ORG

Kongo Central | Rapport provincial
(février 2025 - février 2026)

Estimations mensuelles de population et mobilité : Kongo Central

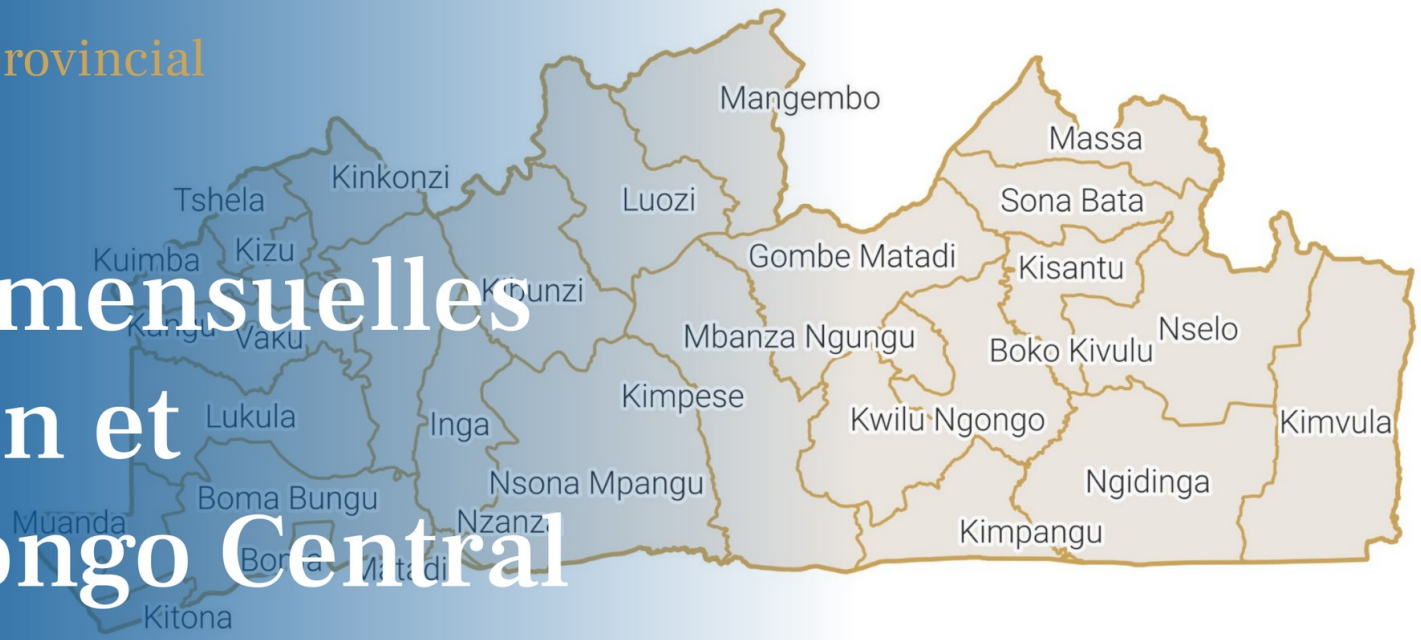

Période d'analyse : février 2025 - février 2026
Base de données : version des données v. 2.0
Date de publication : mars 2026

1. Estimations de mobilité et population : Kongo Central.

1.1. Flux nets estimés entre la province et les zones de santé extérieures (févr. 2026)

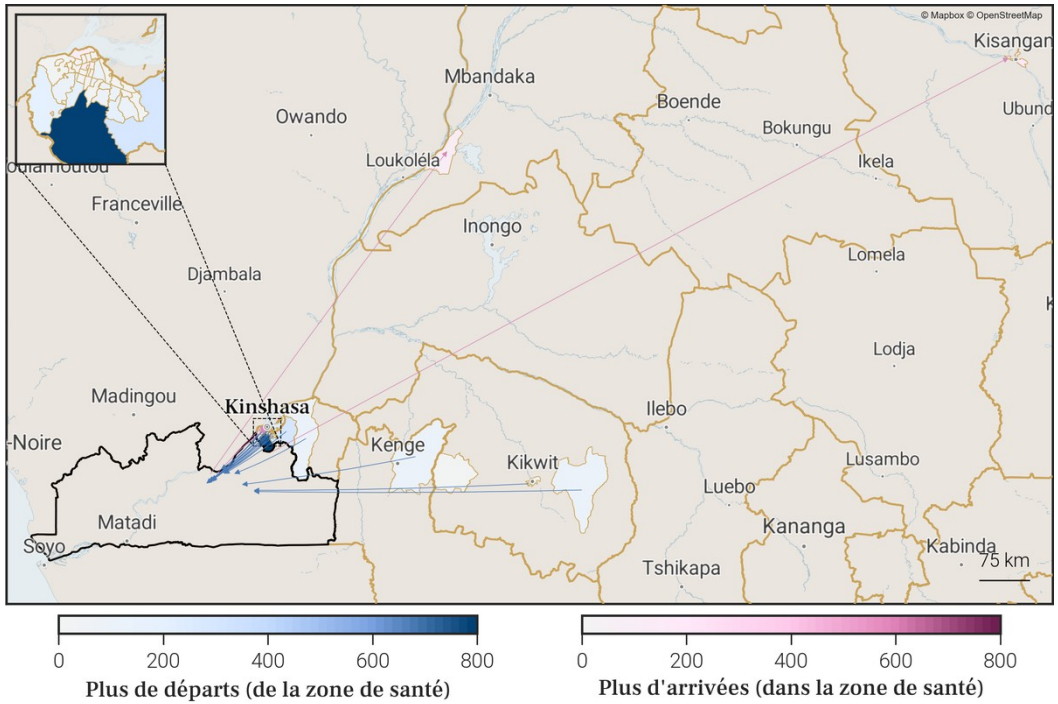

1.2. Estimations de mobilité mensuelles de la province

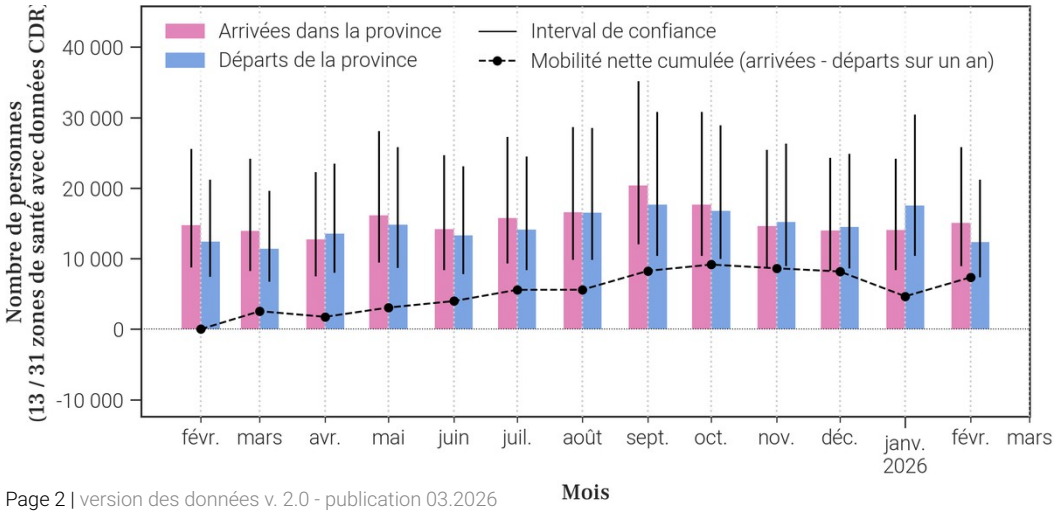

1.3. Flux nets estimés pour chaque zone de santé de la province (févr. 2026)

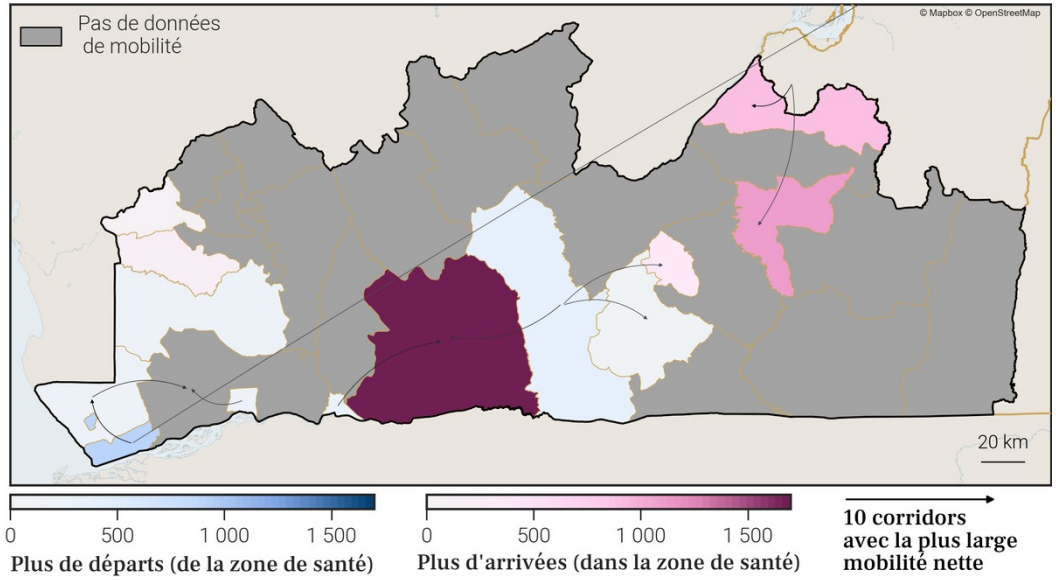

1.4. Estimations de croissance annuelle de la population par zone de santé

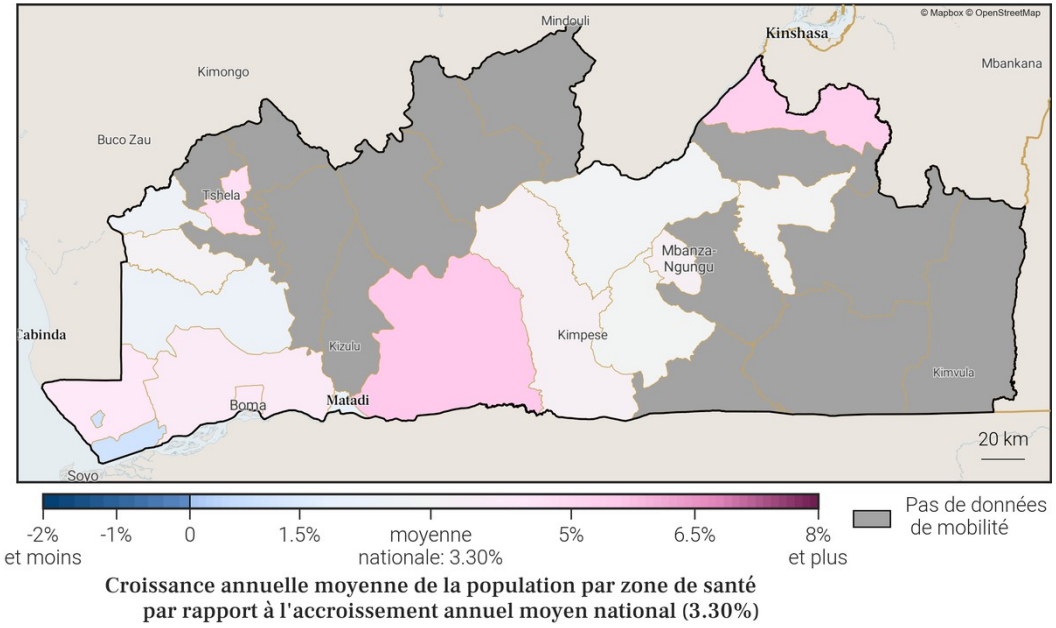

Foreign, Commonwealth & Development Office
vodacom
FLOWMINDER.ORG

3. Localisation de la zone de santé

3.1. Carte des provinces

3.2. Carte des zones de santé

Foreign, Commonwealth & Development Office
vodacom
FLOWMINDER.ORG

4. Variations mensuelles des estimations de population et de mobilité sur une année

4.1. Tableau des estimations de population et de mobilité

Date (année-mois)	Estimation de population (nombre de personnes)	Changement au mois précédent (différence)	Changement au mois précédent (pourcentage)	Arrivées estimées (nombre de personnes)	Départs estimés (nombre de personnes)	Solde migratoire (différence), accroissement naturel exclus
2026-02	**358 600**	**+800**	**+0.22%**	**+3 000**	**-3 200**	**-200**
2026-01	**357 800**	**+1 300**	**+0.36%**	**+3 900**	**-3 400**	**+500**
2025-12	**356 500**	**+1 400**	**+0.39%**	**+3 300**	**-2 800**	**+500**
2025-11	355 100	+1 400	+0.4%	+3 800	-3 400	+400
2025-10	353 700	+700	+0.2%	+3 800	-4 100	-300
2025-09	353 000	+1 900	+0.54%	+4 400	-3 400	+1 000
2025-08	351 100	+1 100	+0.31%	+3 300	-3 200	+100
2025-07	350 000	+1 100	+0.32%	+2 700	-2 600	+100
2025-06	348 900	+900	+0.26%	+2 400	-2 400	0
2025-05	348 000	+1 300	+0.37%	+2 500	-2 200	+300
2025-04	346 700	+1 300	+0.38%	+2 300	-2 000	+300
2025-03	345 400	+1 000	+0.29%	+2 100	-2 000	+100
2025-02	344 400	+300	+0.09%	+2 100	-2 800	-700

Taux moyen d'accroissement de la population (TMAP) sur l'année	TMAP sur les 6 premiers mois (février 2025 à août 2025)	TMAP sur les 6 derniers mois (août 2025 à février 2026)
+4.22%	+1.96%	+2.13%

4.3. Données de population rapportées dans DHIS2[1]

Année	Estimation de population de DHIS2 (nombre de personnes)	Changement à l'année précédente (différence)	Changement à l'année précédente (pourcentage)
2025	X	X	X
2024	271 930	X	X

4.2. Graphes des estimations de population et de mobilité

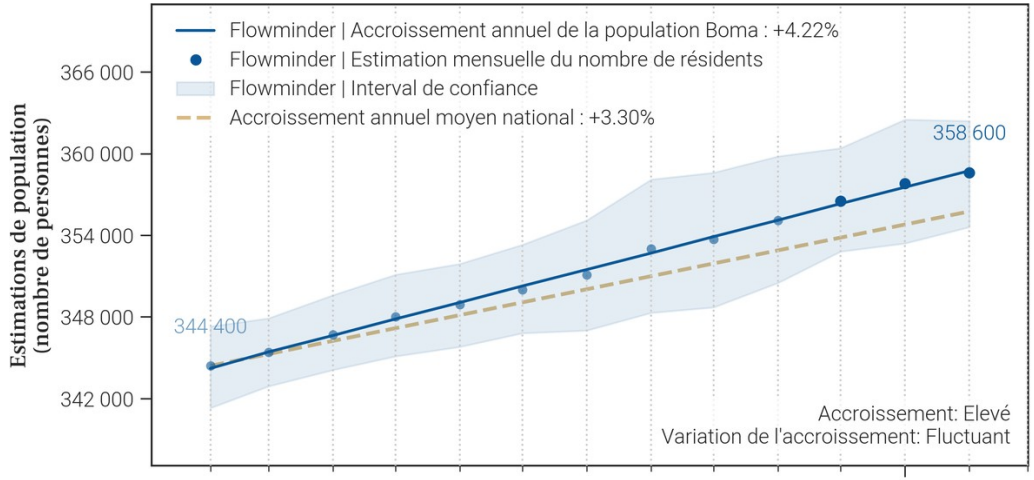

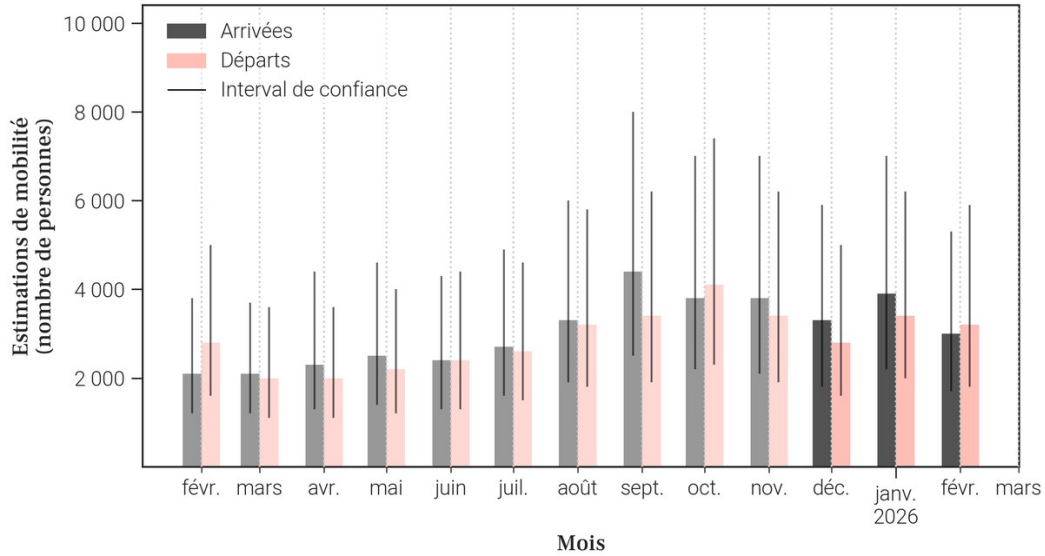

- Le tableau et les graphiques montrent **le nombre de résidents dans Boma pour le mois de février 2026 et les 12 mois précédents**. Un 'résident' désigne ici une personne **ayant passé plus de 2 semaines dans Boma pour un mois donné**.
- Pour un mois en particulier, **le solde migratoire (arrivées moins les départs) n'est pas égal au changement de population, car il n'inclut pas l'accroissement naturel (naissances et décès)** de la population durant le mois.
- Une attention particulière doit être portée à la **différence d'échelle des axes d'ordonnées** (entre les mesures de population et de mobilité). Une attention particulière doit également être portée au **roulement de la population**, par exemple un large nombre d'arrivées ne changera pas la population de manière significative si le nombre de départs est lui aussi élevé.

Foreign, Commonwealth & Development Office
vodacom
FLOWMINDER.ORG

5. Mobilité : origine des flux importants (flux de plus de 100 personnes uniquement) à destination de Boma en février 2026

5.1. Tableau des estimations d'arrivées février 2026

Origine (Province)	Origine (Zone de santé)	Estimation des arrivées : nombre de personnes ayant quitté cette zone de santé pour Boma	Solde migratoire pour la connection (différence entre arrivées et départs)
Kongo Central	Muanda	400	0
Kongo Central	Matadi	300	0
Kongo Central	Boma Bungu	200	-200
Kongo Central	Lukula	200	-100
Kinshasa	Binza Ozone	100	0
Kinshasa	Lemba	100	0
Kinshasa	Limete	100	0
Kinshasa	Matete	100	*Pas de départs*
Kinshasa	Mont Ngafula 1	100	0
Kinshasa	Selembao	100	0
Kongo Central	Kangu	100	0
Kongo Central	Kitona	100	*Pas de départs*
Kongo Central	Kizu	100	0
Kongo Central	Nsona Mpangu	100	0
Kongo Central	Nzanza	100	*Pas de départs*
Kongo Central	Seke Banza	100	0
Kongo Central	Tshela	100	*Pas de départs*

5.2. Carte des estimations d'arrivées février 2026

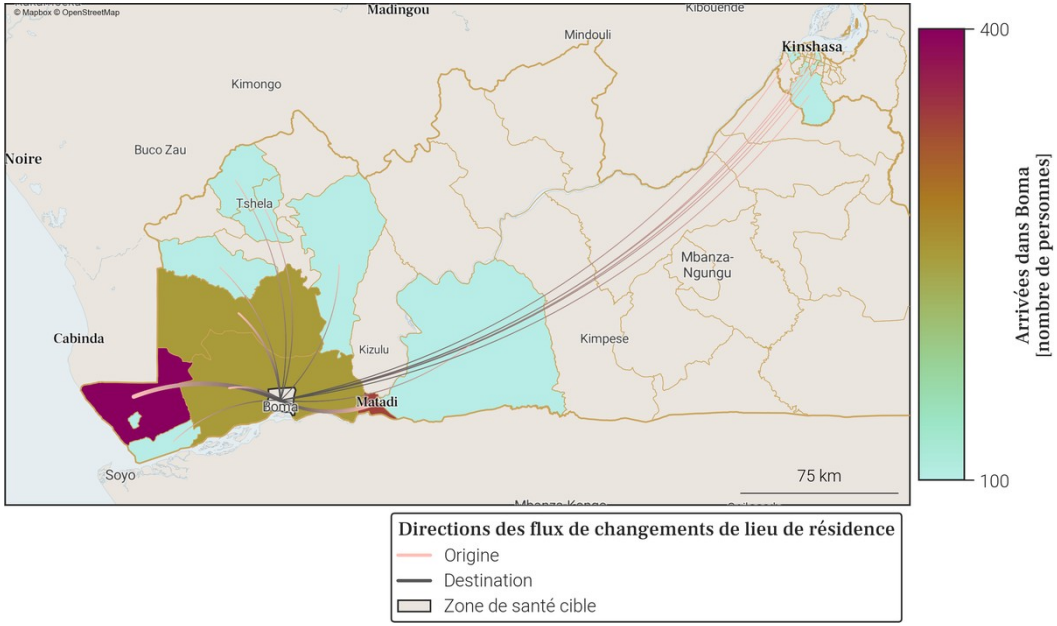

- Le tableau et la carte montrent **seulement une partie du nombre total de personnes qui sont arrivées dans Boma** au mois de février 2026, pour les connexions les plus importantes. En effet, **seules les arrivées de plus de 100 personnes dans Boma depuis une autre zone de santé sont représentées**. De plus, un maximum de 20 connections (par ordre d'importance) sont disponibles dans le tableau.
- Le nombre total de toutes les arrivées en février 2026 est disponible à la place dans la section page 1 : Variations mensuelles des estimations de population et de mobilité, dans le graphe et/ou tableau des estimations de mobilité.

Foreign, Commonwealth & Development Office
vodacom
FLOWMINDER.ORG

6. Mobilité : destinations des flux importants (flux de plus de 100 personnes uniquement) au départ de Boma en février 2026

6.1. Tableau des estimations de départs février 2026

Destination (Province)	Destination (Zone de santé)	Estimation des départs : nombre de personnes ayant quitté Boma pour cette zone de santé	Solde migratoire pour la connection (différence entre arrivées et départs)
Kongo Central	Boma Bungu	-400	-200
Kongo Central	Muanda	-400	0
Kongo Central	Lukula	-300	-100
Kongo Central	Matadi	-300	0
Kinshasa	Binza Ozone	-100	0
Kinshasa	Kalamu 1	-100	*Pas d'arrivées*
Kinshasa	Lemba	-100	0
Kinshasa	Limete	-100	0
Kinshasa	Mont Ngafula 1	-100	0
Kinshasa	Selembao	-100	0
Kongo Central	Kangu	-100	0
Kongo Central	Kimpese	-100	*Pas d'arrivées*
Kongo Central	Kizu	-100	0
Kongo Central	Kuimba	-100	*Pas d'arrivées*
Kongo Central	Nsona Mpangu	-100	0
Kongo Central	Seke Banza	-100	0
Kongo Central	Vaku	-100	*Pas d'arrivées*

6.2. Carte des estimations de départs février 2026

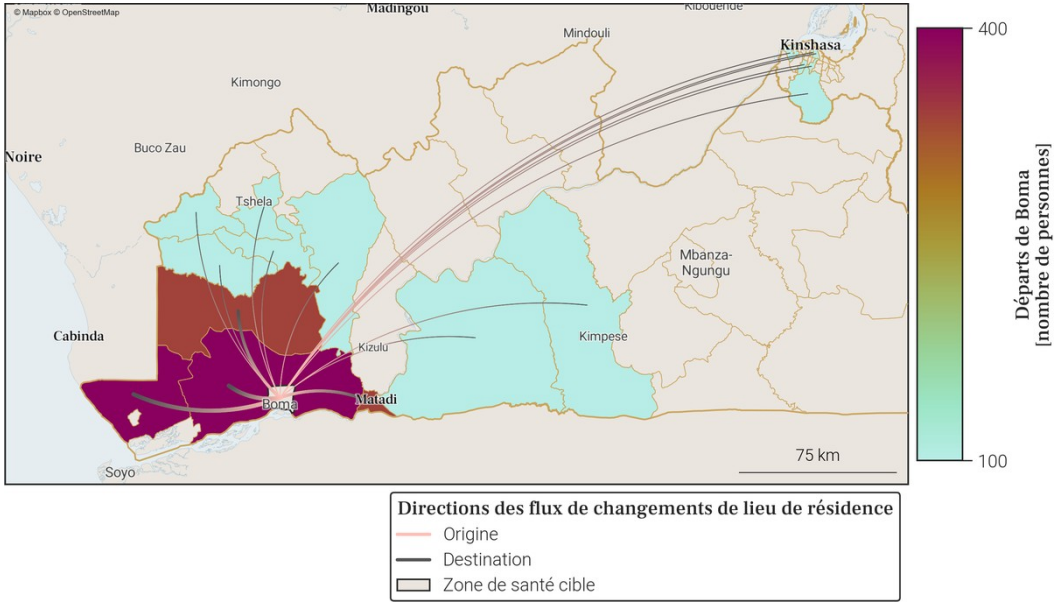

- Le tableau et la carte montrent **seulement une partie du nombre total de personnes qui sont parties de Boma** au mois de février 2026, pour les connexions les plus importantes. En effet, **seuls les départs de plus de 100 personnes de Boma vers une autre zone de santé sont représentés**. De plus, un maximum de 20 connections (par ordre d'importance) sont disponibles dans le tableau.
- Le nombre total de tout les départs en février 2026 est disponible à la place dans la section page 1 : Variations mensuelles des estimations de population et de mobilité, dans le graphe et/ou tableau des estimations de mobilité.

Foreign, Commonwealth & Development Office
vodacom
FLOWMINDER.ORG

7. Localisation de la zone de santé

7.1. Carte des provinces

7.2. Carte des zones de santé

Foreign, Commonwealth & Development Office
vodacom
FLOWMINDER.ORG

8. Variations mensuelles des estimations de population et de mobilité sur une année

8.1. Tableau des estimations de population et de mobilité

Date (année-mois)	Estimation de population (nombre de personnes)	Changement au mois précédent (différence)	Changement au mois précédent (pourcentage)	Arrivées estimées (nombre de personnes)	Départs estimés (nombre de personnes)	Solde migratoire (différence), accroissement naturel exclus
2026-02	**223 800**	**+400**	**+0.18%**	**+700**	**-1 000**	**-300**
2026-01	**223 400**	**+600**	**+0.27%**	**+800**	**-800**	**0**
2025-12	**222 800**	**+700**	**+0.32%**	**+700**	**-600**	**+100**
2025-11	222 100	-500	-0.22%	+600	-1 700	-1 100
2025-10	222 600	+1 300	+0.59%	+1 600	-1 000	+600
2025-09	221 300	+400	+0.18%	+1 000	-1 100	-100
2025-08	220 900	+800	+0.36%	+1 100	-1 000	+100
2025-07	220 100	+900	+0.41%	+1 100	-900	+200
2025-06	219 200	+400	+0.18%	+800	-1 000	-200
2025-05	218 800	-400	-0.18%	+700	-1 700	-1 000
2025-04	219 200	+1 600	+0.74%	+1 500	-500	+1 000
2025-03	217 600	+500	+0.23%	+500	-600	-100
2025-02	217 100	+600	+0.28%	+600	-600	0

Taux moyen d'accroissement de la population (TMAP) sur l'année	TMAP sur les 6 premiers mois (février 2025 à août 2025)	TMAP sur les 6 derniers mois (août 2025 à février 2026)
+3.08%	+1.62%	+1.27%

8.3. Données de population rapportées dans DHIS2[1]

Année	Estimation de population de DHIS2 (nombre de personnes)	Changement à l'année précédente (différence)	Changement à l'année précédente (pourcentage)
2025	124 467	+3 622	+3.0%
2024	120 845	X	X

8.2. Graphes des estimations de population et de mobilité

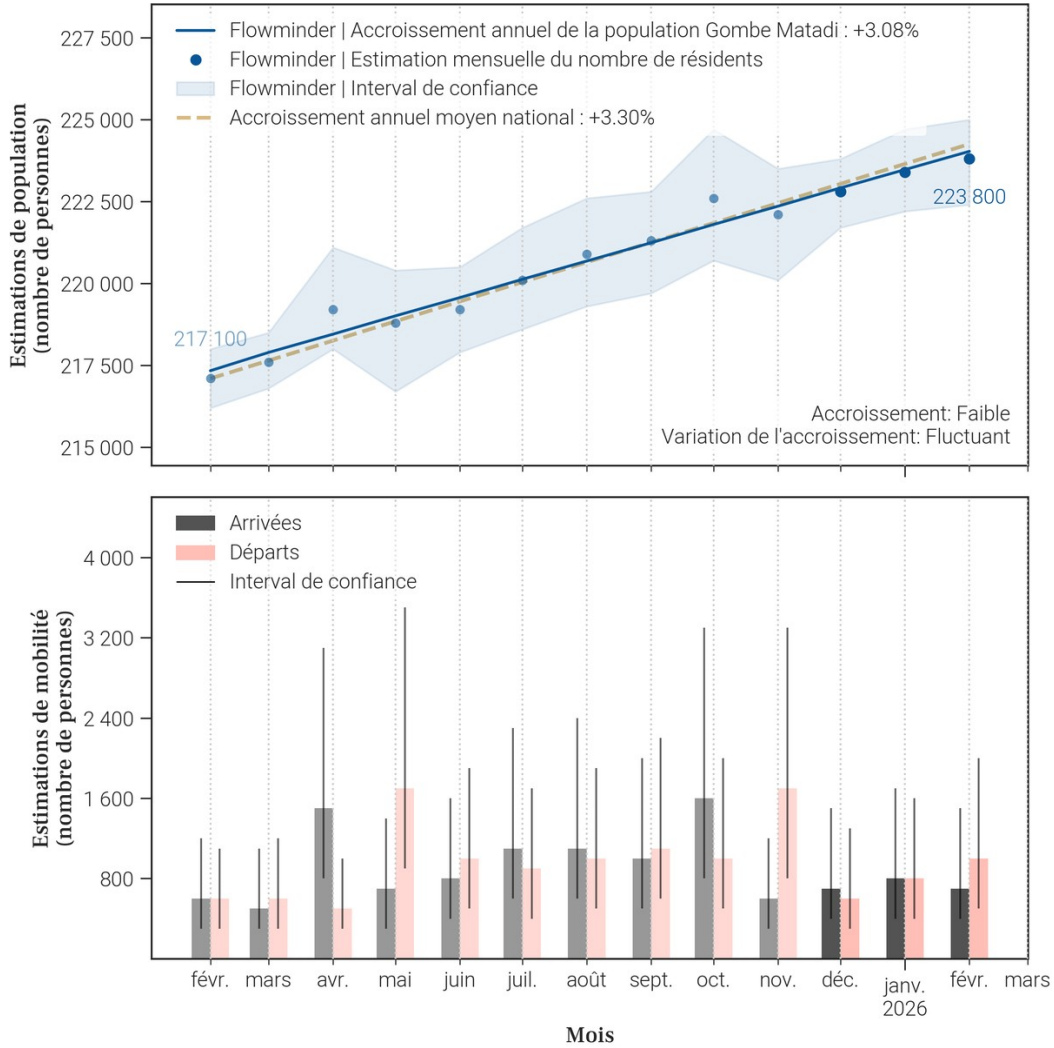

- Le tableau et les graphiques montrent **le nombre de résidents dans Gombe Matadi pour le mois de février 2026 et les 12 mois précédents**. Un 'résident' désigne ici une personne **ayant passé plus de 2 semaines dans Gombe Matadi pour un mois donné**.
- Pour un mois en particulier, **le solde migratoire (arrivées moins les départs) n'est pas égal au changement de population, car il n'inclut pas l'accroissement naturel (naissances et décès)** de la population durant le mois.
- Une attention particulière doit être portée à la **différence d'échelle des axes d'ordonnées** (entre les mesures de population et de mobilité). Une attention particulière doit également être portée au **roulement de la population**, par exemple un large nombre d'arrivées ne changera pas la population de manière significative si le nombre de départs est lui aussi élevé.

Foreign, Commonwealth & Development Office
vodacom
FLOWMINDER.ORG

9. Mobilité : origine des flux importants (flux de plus de 100 personnes uniquement) à destination de Gombe Matadi en février 2026

9.1. Tableau des estimations d'arrivées février 2026

Origine (Province)	Origine (Zone de santé)	Estimation des arrivées : nombre de personnes ayant quitté cette zone de santé pour Gombe Matadi	Solde migratoire pour la connection (différence entre arrivées et départs)
Kongo Central	Mbanza Ngungu	200	100
Kinshasa	Ndjili	100	*Pas de départs*

9.2. Carte des estimations d'arrivées février 2026

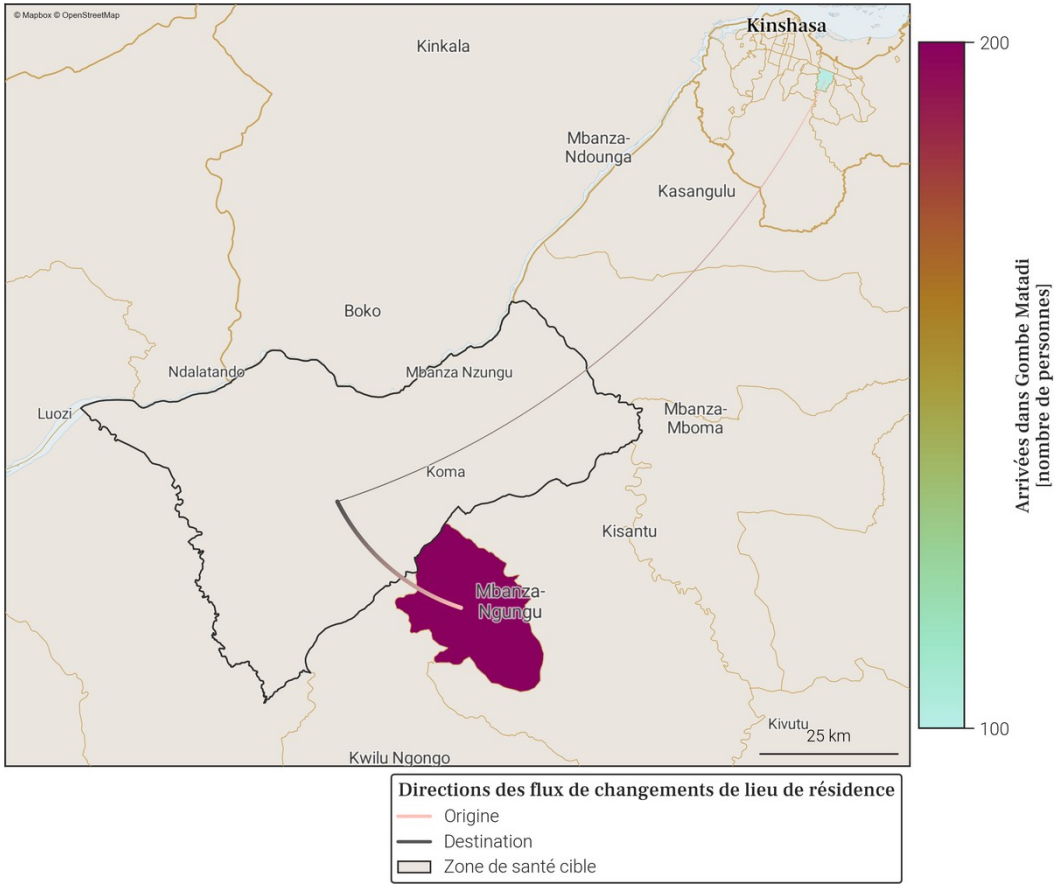

- Le tableau et la carte montrent **seulement une partie du nombre total de personnes qui sont arrivées dans Gombe Matadi** au mois de février 2026, pour les connexions les plus importantes. En effet, **seules les arrivées de plus de 100 personnes dans Gombe Matadi depuis une autre zone de santé sont représentées**. De plus, un maximum de 20 connections (par ordre d'importance) sont disponibles dans le tableau.
- Le nombre total de toutes les arrivées en février 2026 est disponible à la place dans la section page 1 : Variations mensuelles des estimations de population et de mobilité, dans le graphe et/ou tableau des estimations de mobilité.

Foreign, Commonwealth & Development Office
vodacom
FLOWMINDER.ORG

10. Mobilité : destinations des flux importants (flux de plus de 100 personnes uniquement) au départ de Gombe Matadi en février 2026

10.1. Tableau des estimations de départs février 2026

Destination (Province)	Destination (Zone de santé)	Estimation des départs : nombre de personnes ayant quitté Gombe Matadi pour cette zone de santé	Solde migratoire pour la connection (différence entre arrivées et départs)
Kinshasa	Kasa Vubu	-100	*Pas d'arrivées*
Kinshasa	Mont Ngafula 1	-100	*Pas d'arrivées*
Kongo Central	Mbanza Ngungu	-100	100

10.2. Carte des estimations de départs février 2026

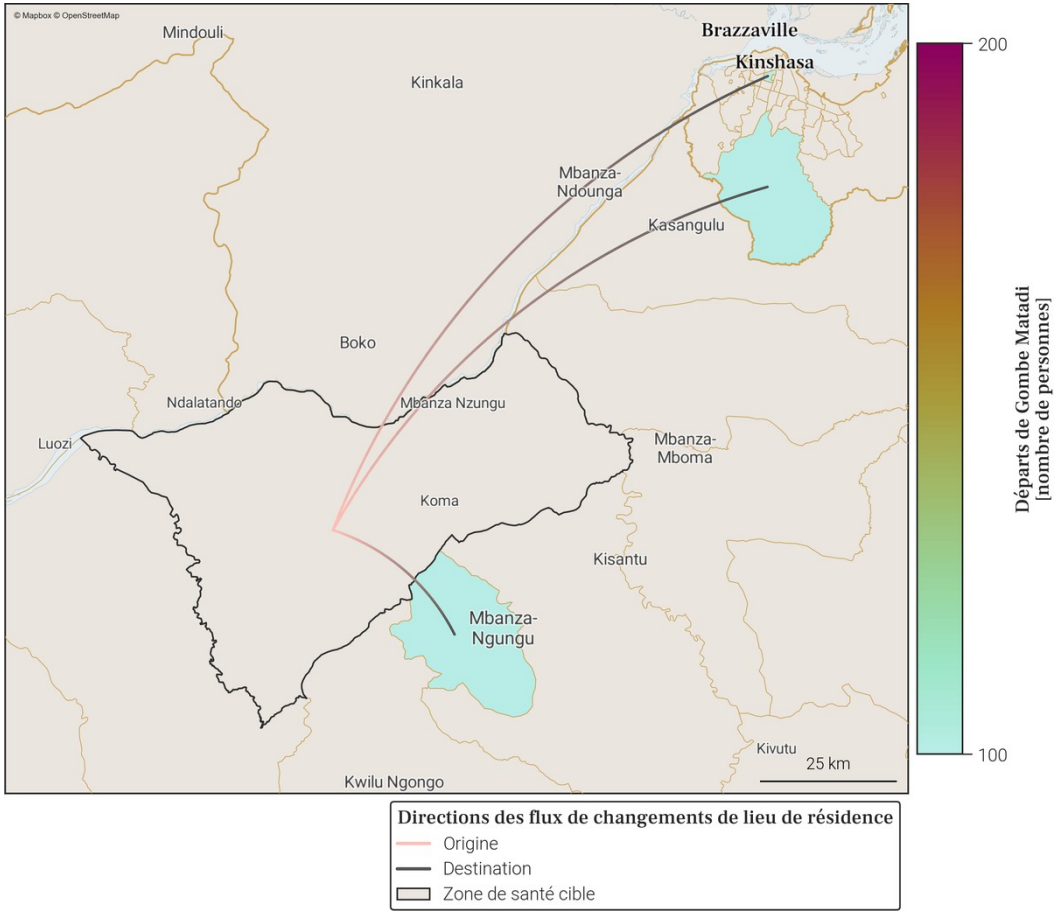

- Le tableau et la carte montrent **seulement une partie du nombre total de personnes qui sont parties de Gombe Matadi** au mois de février 2026, pour les connexions les plus importantes. En effet, **seuls les départs de plus de 100 personnes de Gombe Matadi vers une autre zone de santé sont représentés**. De plus, un maximum de 20 connections (par ordre d'importance) sont disponibles dans le tableau.
- Le nombre total de tout les départs en février 2026 est disponible à la place dans la section page 1 : Variations mensuelles des estimations de population et de mobilité, dans le graphe et/ou tableau des estimations de mobilité.

Foreign, Commonwealth & Development Office
vodacom
FLOWMINDER.ORG

11. Localisation de la zone de santé

11.1. Carte des provinces

11.2. Carte des zones de santé

Foreign, Commonwealth & Development Office
vodacom
FLOWMINDER.ORG

12. Variations mensuelles des estimations de population et de mobilité sur une année

12.1. Tableau des estimations de population et de mobilité

Date (année-mois)	Estimation de population (nombre de personnes)	Changement au mois précédent (différence)	Changement au mois précédent (pourcentage)	Arrivées estimées (nombre de personnes)	Départs estimés (nombre de personnes)	Solde migratoire (différence), accroissement naturel exclus
2026-02	**229 000**	**+800**	**+0.35%**	**+1 000**	**-800**	**+200**
2026-01	**228 200**	**+500**	**+0.22%**	**+1 100**	**-1 300**	**-200**
2025-12	**227 700**	**+600**	**+0.26%**	**+1 000**	**-1 000**	**0**
2025-11	227 100	+700	+0.31%	+1 000	-900	+100
2025-10	226 400	+900	+0.4%	+1 300	-1 000	+300
2025-09	225 500	+900	+0.4%	+1 300	-1 100	+200
2025-08	224 600	+900	+0.4%	+1 300	-1 000	+300
2025-07	223 700	-100	-0.04%	+700	-1 400	-700
2025-06	223 800	+2 600	+1.18%	+2 800	-800	+2 000
2025-05	221 200	-1 200	-0.54%	+1 000	-2 800	-1 800
2025-04	222 400	+300	+0.14%	+700	-1 000	-300
2025-03	222 100	-500	-0.22%	+600	-1 700	-1 100
2025-02	222 600	+400	+0.18%	+900	-1 000	-100

Taux moyen d'accroissement de la population (TMAP) sur l'année	TMAP sur les 6 premiers mois (février 2025 à août 2025)	TMAP sur les 6 derniers mois (août 2025 à février 2026)
+3.4%	+1.02%	+1.9%

12.2. Graphes des estimations de population et de mobilité

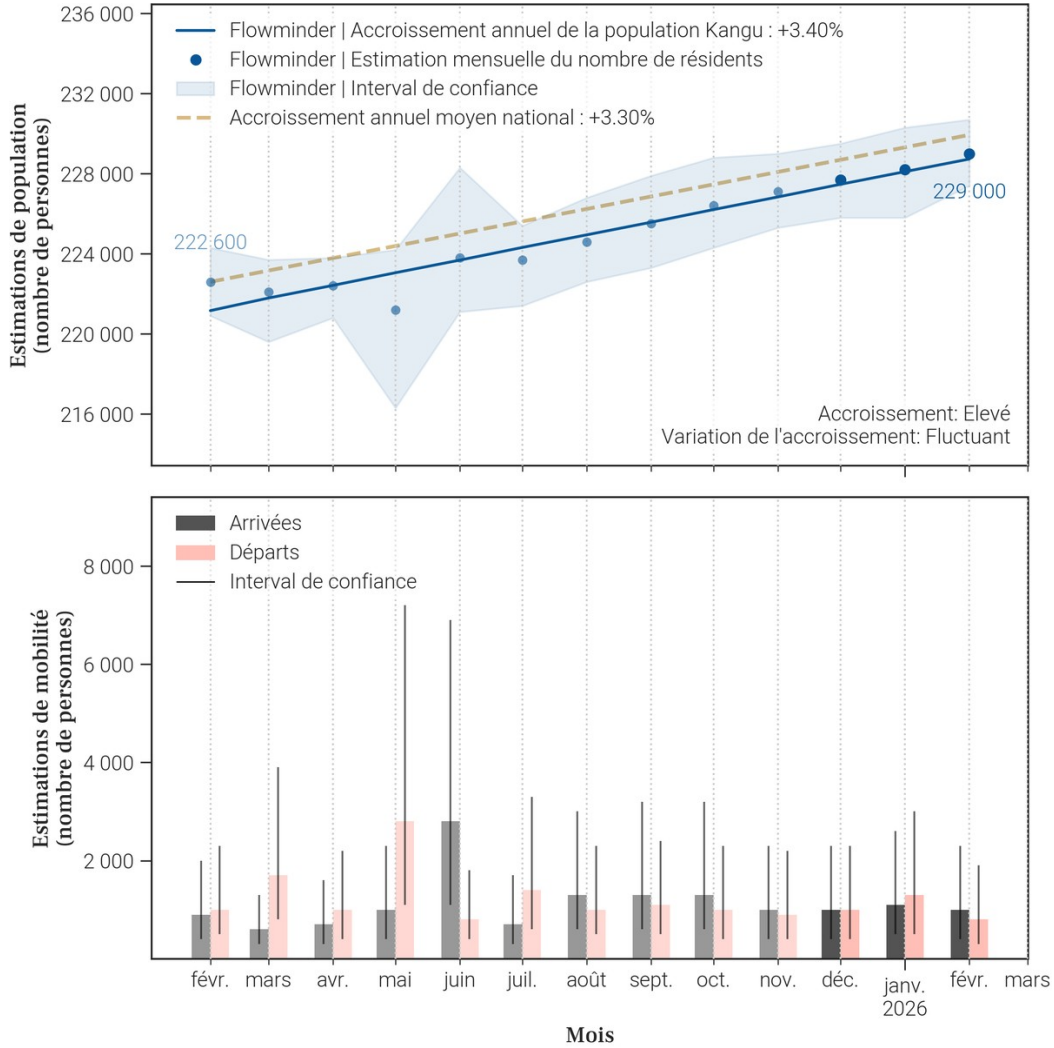

12.3. Données de population rapportées dans DHIS2[1]

Année	Estimation de population de DHIS2 (nombre de personnes)	Changement à l'année précédente (différence)	Changement à l'année précédente (pourcentage)
2025	133 081	+3 877	+3.0%
2024	129 204	X	X

- Le tableau et les graphiques montrent **le nombre de résidents dans Kangu pour le mois de février 2026 et les 12 mois précédents**. Un 'résident' désigne ici une personne **ayant passé plus de 2 semaines dans Kangu pour un mois donné**.
- Pour un mois en particulier, **le solde migratoire (arrivées moins les départs) n'est pas égal au changement de population, car il n'inclut pas l'accroissement naturel (naissances et décès)** de la population durant le mois.
- Une attention particulière doit être portée à la **différence d'échelle des axes d'ordonnées** (entre les mesures de population et de mobilité). Une attention particulière doit également être portée au **roulement de la population**, par exemple un large nombre d'arrivées ne changera pas la population de manière significative si le nombre de départs est lui aussi élevé.

Foreign, Commonwealth & Development Office
vodacom
FLOWMINDER.ORG

13. Mobilité : origine des flux importants (flux de plus de 100 personnes uniquement) à destination de Kangu en février 2026

13.1. Tableau des estimations d'arrivées février 2026

Origine (Province)	Origine (Zone de santé)	Estimation des arrivées : nombre de personnes ayant quitté cette zone de santé pour Kangu	Solde migratoire pour la connection (différence entre arrivées et départs)
Kongo Central	Lukula	300	100
Kongo Central	Vaku	300	0
Kongo Central	Boma	100	0
Kongo Central	Kuimba	100	0
Kongo Central	Muanda	100	*Pas de départs*

13.2. Carte des estimations d'arrivées février 2026

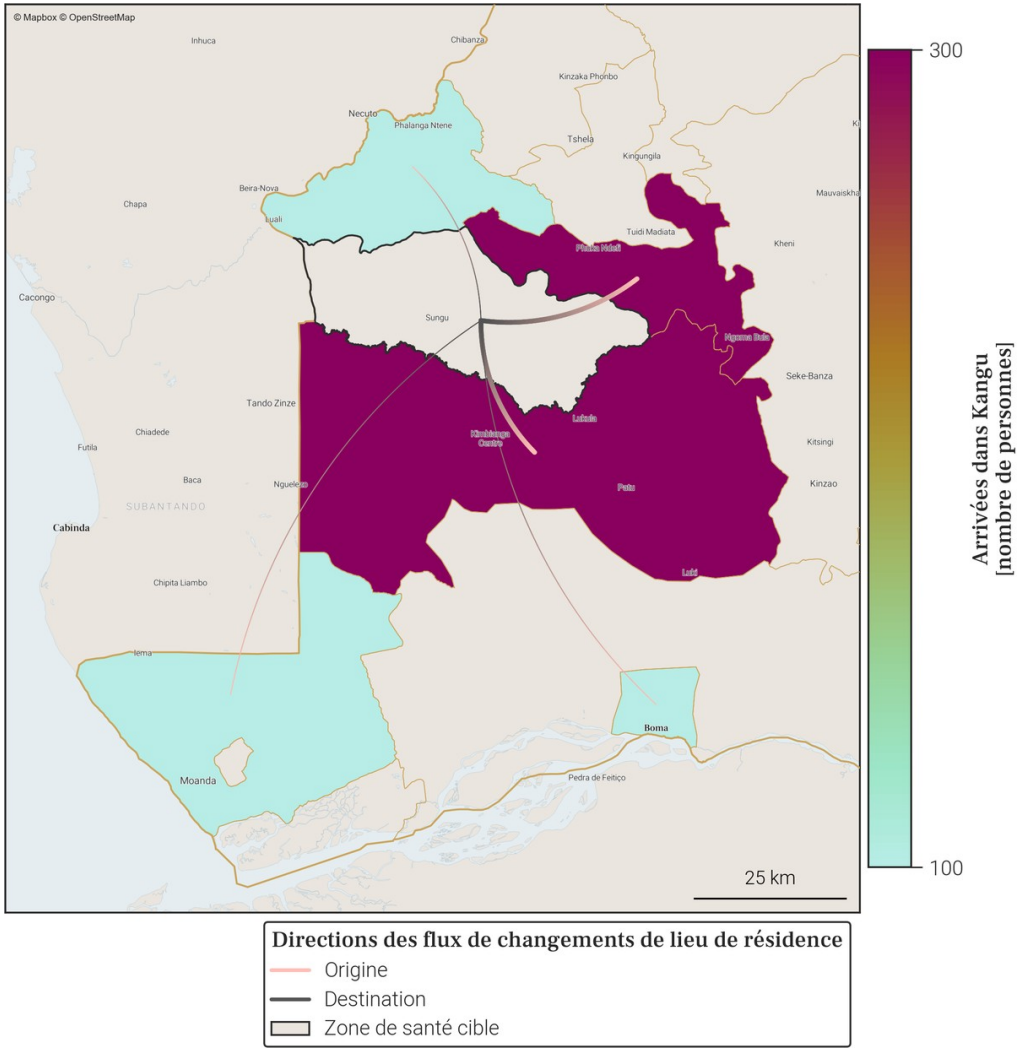

- Le tableau et la carte montrent **seulement une partie du nombre total de personnes qui sont arrivées dans Kangu** au mois de février 2026, pour les connexions les plus importantes. En effet, **seules les arrivées de plus de 100 personnes dans Kangu depuis une autre zone de santé sont représentées**. De plus, un maximum de 20 connections (par ordre d'importance) sont disponibles dans le tableau.
- Le nombre total de toutes les arrivées en février 2026 est disponible à la place dans la section page 1 : Variations mensuelles des estimations de population et de mobilité, dans le graphe et/ou tableau des estimations de mobilité.

Foreign, Commonwealth & Development Office
vodacom
FLOWMINDER.ORG

14. Mobilité : destinations des flux importants (flux de plus de 100 personnes uniquement) au départ de Kangu en février 2026

14.1. Tableau des estimations de départs février 2026

Destination (Province)	Destination (Zone de santé)	Estimation des départs : nombre de personnes ayant quitté Kangu pour cette zone de santé	Solde migratoire pour la connection (différence entre arrivées et départs)
Kongo Central	Vaku	-300	0
Kongo Central	Lukula	-200	100
Kongo Central	Boma	-100	0
Kongo Central	Kuimba	-100	0

14.2. Carte des estimations de départs février 2026

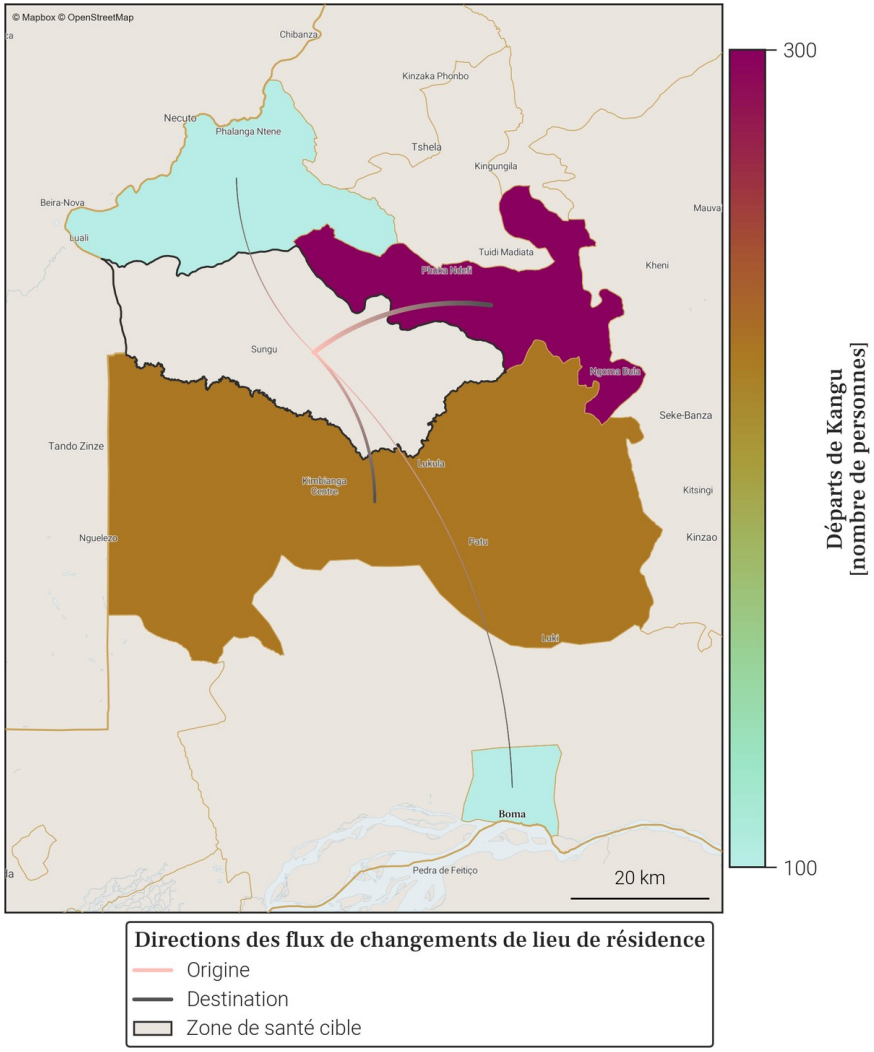

- Le tableau et la carte montrent **seulement une partie du nombre total de personnes qui sont parties de Kangu** au mois de février 2026, pour les connexions les plus importantes. En effet, **seuls les départs de plus de 100 personnes de Kangu vers une autre zone de santé sont représentés**. De plus, un maximum de 20 connections (par ordre d'importance) sont disponibles dans le tableau.
- Le nombre total de tout les départs en février 2026 est disponible à la place dans la section page 1 : Variations mensuelles des estimations de population et de mobilité, dans le graphe et/ou tableau des estimations de mobilité.

Foreign, Commonwealth & Development Office
vodacom
FLOWMINDER.ORG

15. Localisation de la zone de santé

15.1. Carte des provinces

15.2. Carte des zones de santé

Foreign, Commonwealth & Development Office
vodacom
FLOWMINDER.ORG

16. Variations mensuelles des estimations de population et de mobilité sur une année

16.1. Tableau des estimations de population et de mobilité

Date (année-mois)	Estimation de population (nombre de personnes)	Changement au mois précédent (différence)	Changement au mois précédent (pourcentage)	Arrivées estimées (nombre de personnes)	Départs estimés (nombre de personnes)	Solde migratoire (différence), accroissement naturel exclus
2026-02	**435 400**	**+700**	**+0.16%**	**+2 100**	**-2 600**	**-500**
2026-01	**434 700**	**+1 300**	**+0.3%**	**+2 600**	**-2 500**	**+100**
2025-12	**433 400**	**+1 000**	**+0.23%**	**+2 300**	**-2 300**	**0**
2025-11	432 400	+700	+0.16%	+2 000	-2 500	-500
2025-10	431 700	+1 700	+0.4%	+2 500	-2 100	+400
2025-09	430 000	+2 000	+0.47%	+3 000	-2 200	+800
2025-08	428 000	+1 100	+0.26%	+1 900	-2 000	-100
2025-07	426 900	+1 000	+0.23%	+1 700	-1 900	-200
2025-06	425 900	+1 400	+0.33%	+1 900	-1 600	+300
2025-05	424 500	+1 200	+0.28%	+1 900	-1 900	0
2025-04	423 300	+800	+0.19%	+1 400	-1 700	-300
2025-03	422 500	+1 300	+0.31%	+1 600	-1 500	+100
2025-02	421 200	+900	+0.21%	+1 600	-1 800	-200

Taux moyen d'accroissement de la population (TMAP) sur l'année	TMAP sur les 6 premiers mois (février 2025 à août 2025)	TMAP sur les 6 derniers mois (août 2025 à février 2026)
+3.52%	+1.62%	+1.67%

16.2. Graphes des estimations de population et de mobilité

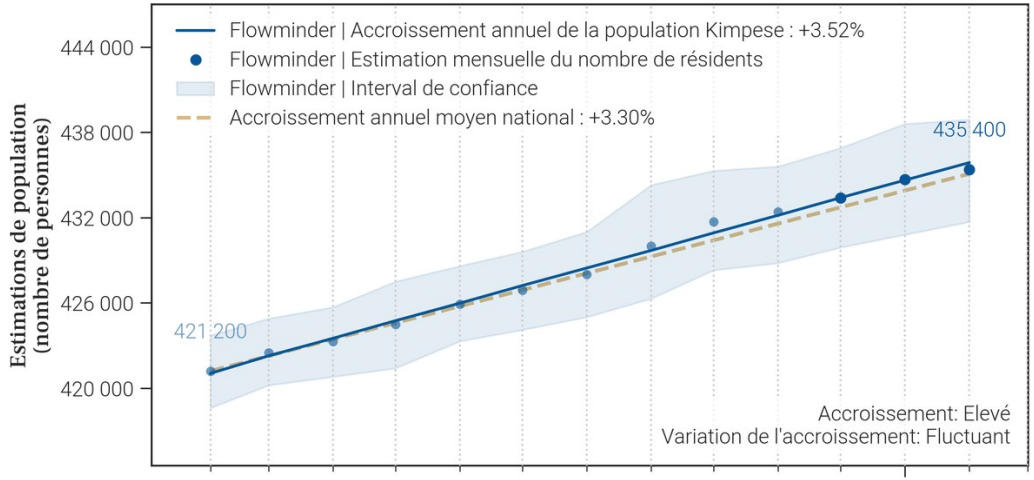

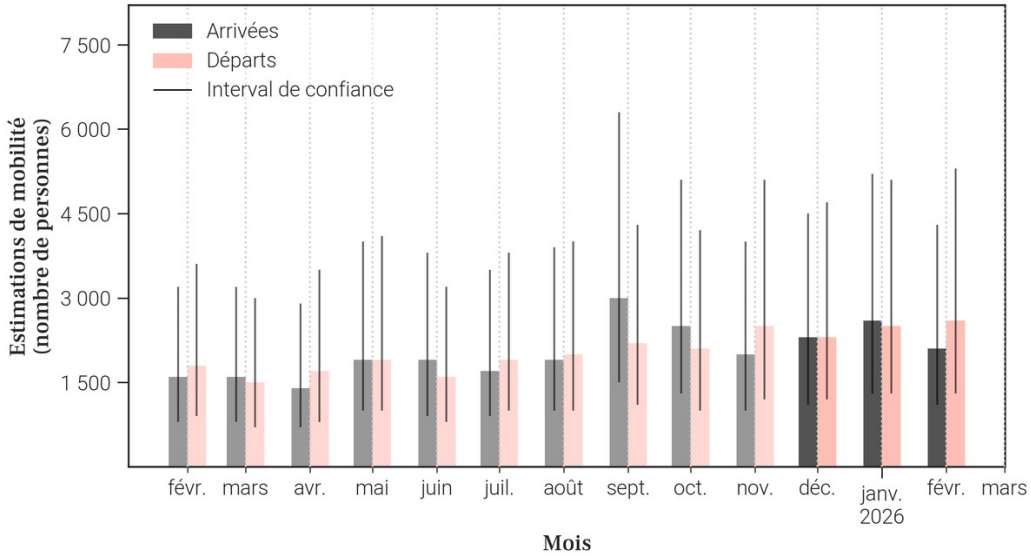

16.3. Données de population rapportées dans DHIS2[1]

Année	Estimation de population de DHIS2 (nombre de personnes)	Changement à l'année précédente (différence)	Changement à l'année précédente (pourcentage)
2025	X	X	X
2024	211 345	X	X

- Le tableau et les graphiques montrent **le nombre de résidents dans Kimpese pour le mois de février 2026 et les 12 mois précédents**. Un 'résident' désigne ici une personne **ayant passé plus de 2 semaines dans Kimpese pour un mois donné**.
- Pour un mois en particulier, **le solde migratoire (arrivées moins les départs) n'est pas égal au changement de population, car il n'inclut pas l'accroissement naturel (naissances et décès)** de la population durant le mois.
- Une attention particulière doit être portée à la **différence d'échelle des axes d'ordonnées** (entre les mesures de population et de mobilité). Une attention particulière doit également être portée au **roulement de la population**, par exemple un large nombre d'arrivées ne changera pas la population de manière significative si le nombre de départs est lui aussi élevé.

Foreign, Commonwealth & Development Office
vodacom
FLOWMINDER.ORG

17. Mobilité : origine des flux importants (flux de plus de 100 personnes uniquement) à destination de Kimpese en février 2026

17.1. Tableau des estimations d'arrivées février 2026

Origine (Province)	Origine (Zone de santé)	Estimation des arrivées : nombre de personnes ayant quitté cette zone de santé pour Kimpese	Solde migratoire pour la connection (différence entre arrivées et départs)
Kongo Central	Kwilu Ngongo	500	-100
Kongo Central	Nsona Mpangu	400	-200
Kinshasa	Kisenso	100	*Pas de départs*
Kinshasa	Mont Ngafula 1	100	*Pas de départs*
Kongo Central	Boma	100	*Pas de départs*
Kongo Central	Kisantu	100	0
Kongo Central	Matadi	100	-100
Kongo Central	Mbanza Ngungu	100	-100

17.2. Carte des estimations d'arrivées février 2026

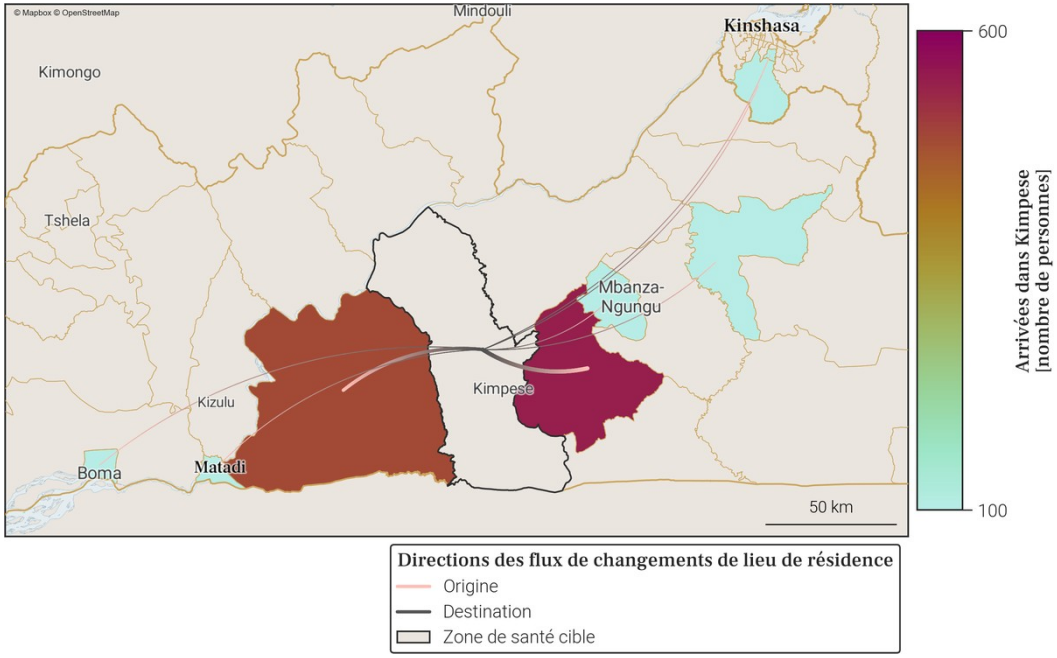

- Le tableau et la carte montrent **seulement une partie du nombre total de personnes qui sont arrivées dans Kimpese** au mois de février 2026, pour les connexions les plus importantes. En effet, **seules les arrivées de plus de 100 personnes dans Kimpese depuis une autre zone de santé sont représentées**. De plus, un maximum de 20 connections (par ordre d'importance) sont disponibles dans le tableau.
- Le nombre total de toutes les arrivées en février 2026 est disponible à la place dans la section page 1 : Variations mensuelles des estimations de population et de mobilité, dans le graphe et/ou tableau des estimations de mobilité.

Foreign, Commonwealth & Development Office
vodacom
FLOWMINDER.ORG

18. Mobilité : destinations des flux importants (flux de plus de 100 personnes uniquement) au départ de Kimpese en février 2026

18.1. Tableau des estimations de départs février 2026

Destination (Province)	Destination (Zone de santé)	Estimation des départs : nombre de personnes ayant quitté Kimpese pour cette zone de santé	Solde migratoire pour la connection (différence entre arrivées et départs)
Kongo Central	Kwilu Ngongo	-600	-100
Kongo Central	Nsona Mpangu	-600	-200
Kongo Central	Matadi	-200	-100
Kongo Central	Mbanza Ngungu	-200	-100
Kinshasa	Selembao	-100	*Pas d'arrivées*
Kongo Central	Kisantu	-100	0

18.2. Carte des estimations de départs février 2026

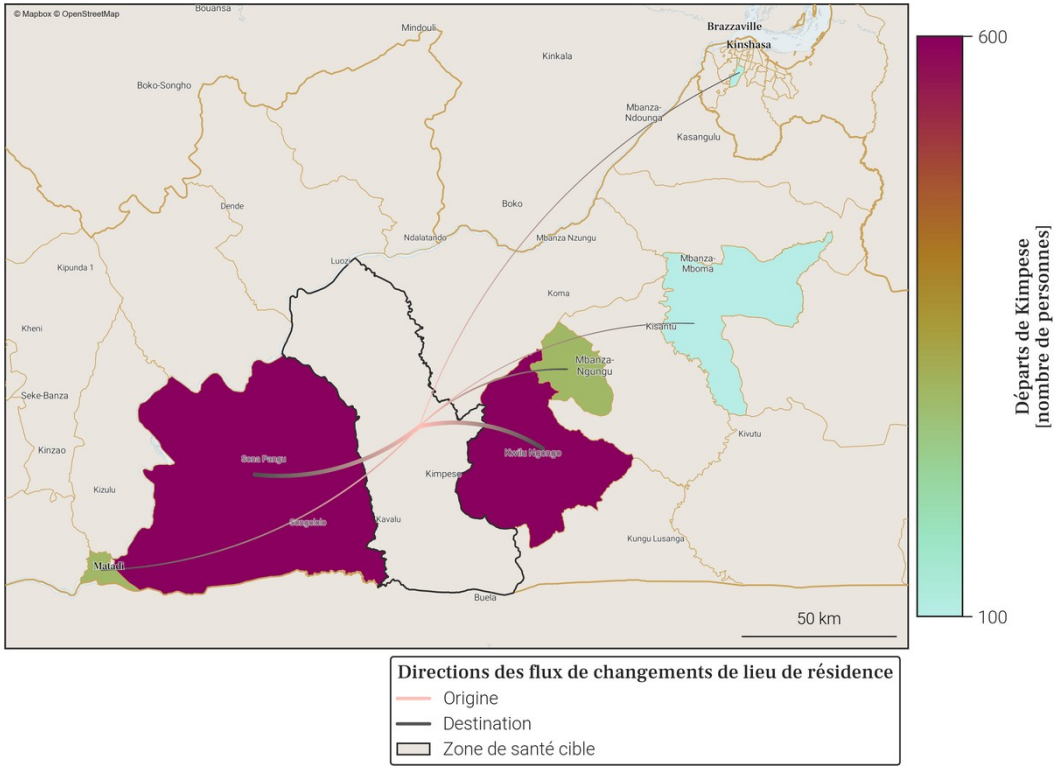

- Le tableau et la carte montrent **seulement une partie du nombre total de personnes qui sont parties de Kimpese** au mois de février 2026, pour les connexions les plus importantes. En effet, **seuls les départs de plus de 100 personnes de Kimpese vers une autre zone de santé sont représentés**. De plus, un maximum de 20 connections (par ordre d'importance) sont disponibles dans le tableau.
- Le nombre total de tout les départs en février 2026 est disponible à la place dans la section page 1 : Variations mensuelles des estimations de population et de mobilité, dans le graphe et/ou tableau des estimations de mobilité.

Foreign, Commonwealth & Development Office
vodacom
FLOWMINDER.ORG

19. Localisation de la zone de santé

19.1. Carte des provinces

19.2. Carte des zones de santé

Foreign, Commonwealth & Development Office
vodacom
FLOWMINDER.ORG

20. Variations mensuelles des estimations de population et de mobilité sur une année

20.1. Tableau des estimations de population et de mobilité

Date (année-mois)	Estimation de population (nombre de personnes)	Changement au mois précédent (différence)	Changement au mois précédent (pourcentage)	Arrivées estimées (nombre de personnes)	Départs estimés (nombre de personnes)	Solde migratoire (différence), accroissement naturel exclus
2026-02	**398 100**	**+2 100**	**+0.53%**	**+4 000**	**-2 900**	**+1 100**
2026-01	**396 000**	**+100**	**+0.03%**	**+3 000**	**-4 000**	**-1 000**
2025-12	**395 900**	**+900**	**+0.23%**	**+3 200**	**-3 300**	**-100**
2025-11	395 000	+1 600	+0.41%	+3 600	-3 100	+500
2025-10	393 400	+600	+0.15%	+3 400	-3 900	-500
2025-09	392 800	+1 500	+0.38%	+3 900	-3 400	+500
2025-08	391 300	0	0.0%	+3 100	-4 100	-1 000
2025-07	391 300	+1 000	+0.26%	+2 800	-2 900	-100
2025-06	390 300	+1 200	+0.31%	+2 900	-2 700	+200
2025-05	389 100	+1 200	+0.31%	+3 300	-3 200	+100
2025-04	387 900	+800	+0.21%	+2 800	-3 000	-200
2025-03	387 100	+3 600	+0.94%	+4 600	-2 100	+2 500
2025-02	383 500	+1 100	+0.29%	+3 000	-3 000	0

Taux moyen d'accroissement de la population (TMAP) sur l'année	TMAP sur les 6 premiers mois (février 2025 à août 2025)	TMAP sur les 6 derniers mois (août 2025 à février 2026)
+3.26%	+1.91%	+1.6%

20.2. Graphes des estimations de population et de mobilité

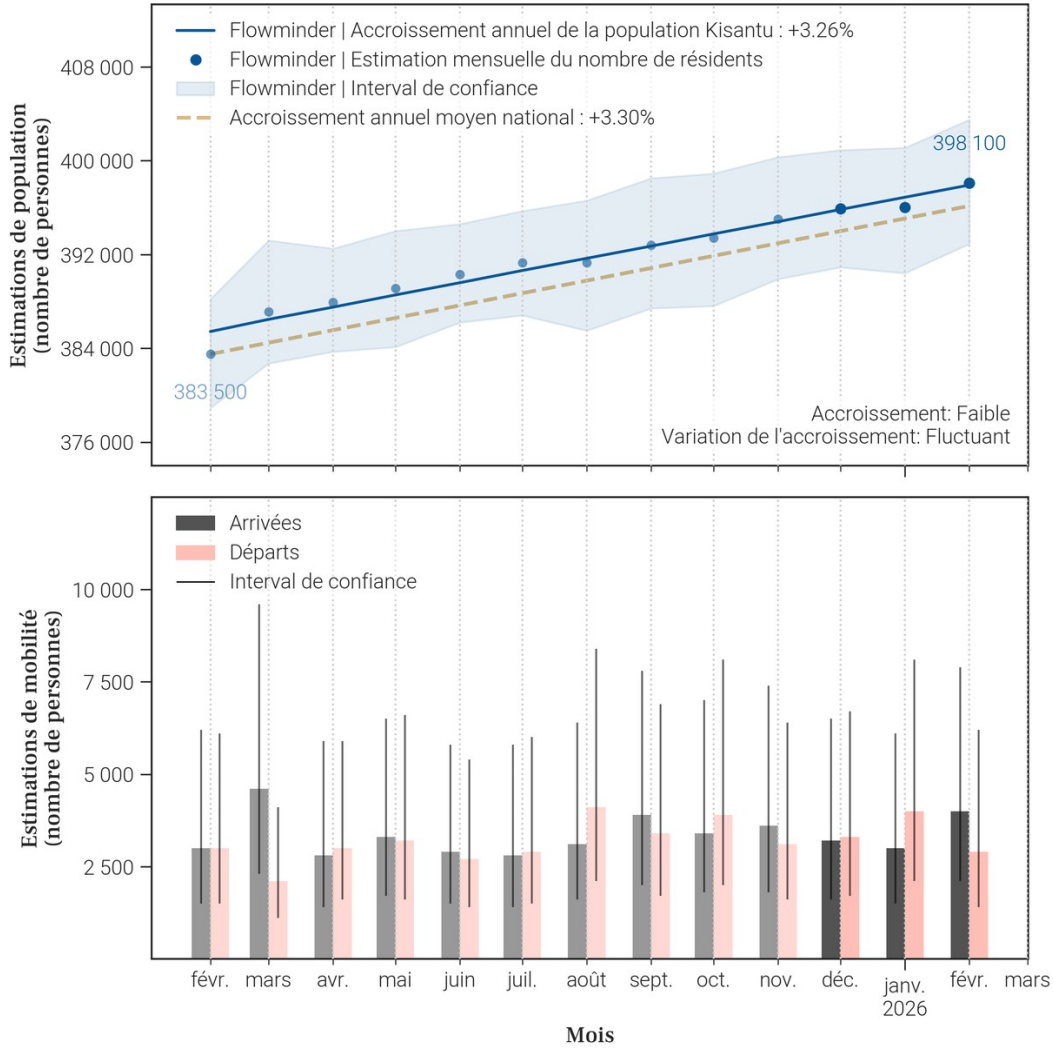

20.3. Données de population rapportées dans DHIS2[1]

Année	Estimation de population de DHIS2 (nombre de personnes)	Changement à l'année précédente (différence)	Changement à l'année précédente (pourcentage)
2025	241 737	+7 042	+3.0%
2024	234 695	X	X

- Le tableau et les graphiques montrent **le nombre de résidents dans Kisantu pour le mois de février 2026 et les 12 mois précédents**. Un 'résident' désigne ici une personne **ayant passé plus de 2 semaines dans Kisantu pour un mois donné**.
- Pour un mois en particulier, **le solde migratoire (arrivées moins les départs) n'est pas égal au changement de population, car il n'inclut pas l'accroissement naturel (naissances et décès)** de la population durant le mois.
- Une attention particulière doit être portée à la **différence d'échelle des axes d'ordonnées** (entre les mesures de population et de mobilité). Une attention particulière doit également être portée au **roulement de la population**, par exemple un large nombre d'arrivées ne changera pas la population de manière significative si le nombre de départs est lui aussi élevé.

Foreign, Commonwealth & Development Office
vodacom
FLOWMINDER.ORG

21. Mobilité : origine des flux importants (flux de plus de 100 personnes uniquement) à destination de Kisantu en février 2026

21.1. Tableau des estimations d'arrivées février 2026

Origine (Province)	Origine (Zone de santé)	Estimation des arrivées : nombre de personnes ayant quitté cette zone de santé pour Kisantu	Solde migratoire pour la connection (différence entre arrivées et départs)
Kongo Central	Boko Kivulu	900	0
Kongo Central	Mbanza Ngungu	300	0
Kinshasa	Mont Ngafula 1	200	100
Kinshasa	Selembao	200	100
Kongo Central	Nselo	200	0
Kinshasa	Binza Meteo	100	0
Kinshasa	Bumbu	100	0
Kinshasa	Kimbanseke	100	*Pas de départs*
Kinshasa	Kisenso	100	*Pas de départs*
Kinshasa	Lemba	100	*Pas de départs*
Kinshasa	Limete	100	*Pas de départs*
Kinshasa	Matete	100	*Pas de départs*
Kinshasa	Mont Ngafula 2	100	0
Kinshasa	Ngaba	100	*Pas de départs*
Kinshasa	Nsele	100	*Pas de départs*
Kongo Central	Kimpese	100	0
Kongo Central	Kwilu Ngongo	100	*Pas de départs*
Kongo Central	Massa	100	0
Kongo Central	Matadi	100	0
Kongo Central	Ngidinga	100	0

21.2. Carte des estimations d'arrivées février 2026

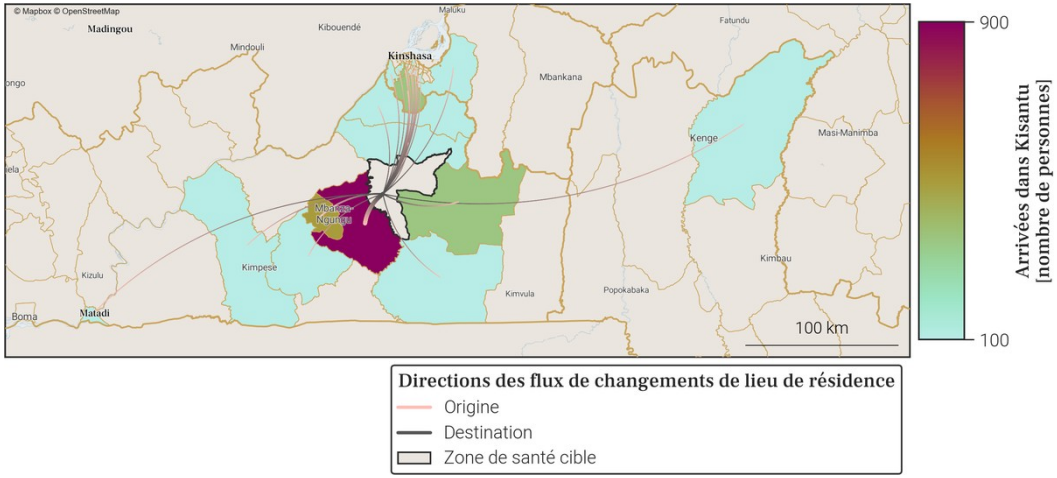

- Le tableau et la carte montrent **seulement une partie du nombre total de personnes qui sont arrivées dans Kisantu** au mois de février 2026, pour les connexions les plus importantes. En effet, **seules les arrivées de plus de 100 personnes dans Kisantu depuis une autre zone de santé sont représentées**. De plus, un maximum de 20 connections (par ordre d'importance) sont disponibles dans le tableau.
- Le nombre total de toutes les arrivées en février 2026 est disponible à la place dans la section page 1 : Variations mensuelles des estimations de population et de mobilité, dans le graphe et/ou tableau des estimations de mobilité.

Foreign, Commonwealth & Development Office
vodacom
FLOWMINDER.ORG

22. Mobilité : destinations des flux importants (flux de plus de 100 personnes uniquement) au départ de Kisantu en février 2026

22.1. Tableau des estimations de départs février 2026

Destination (Province)	Destination (Zone de santé)	Estimation des départs : nombre de personnes ayant quitté Kisantu pour cette zone de santé	Solde migratoire pour la connection (différence entre arrivées et départs)
Kongo Central	Boko Kivulu	-900	0
Kongo Central	Mbanza Ngungu	-300	0
Kongo Central	Nselo	-200	0
Kinshasa	Binza Meteo	-100	0
Kinshasa	Bumbu	-100	0
Kinshasa	Mont Ngafula 1	-100	100
Kinshasa	Mont Ngafula 2	-100	0
Kinshasa	Selembao	-100	100
Kongo Central	Kimpese	-100	0
Kongo Central	Massa	-100	0
Kongo Central	Matadi	-100	0
Kongo Central	Ngidinga	-100	0
Kongo Central	Sona Bata	-100	0

22.2. Carte des estimations de départs février 2026

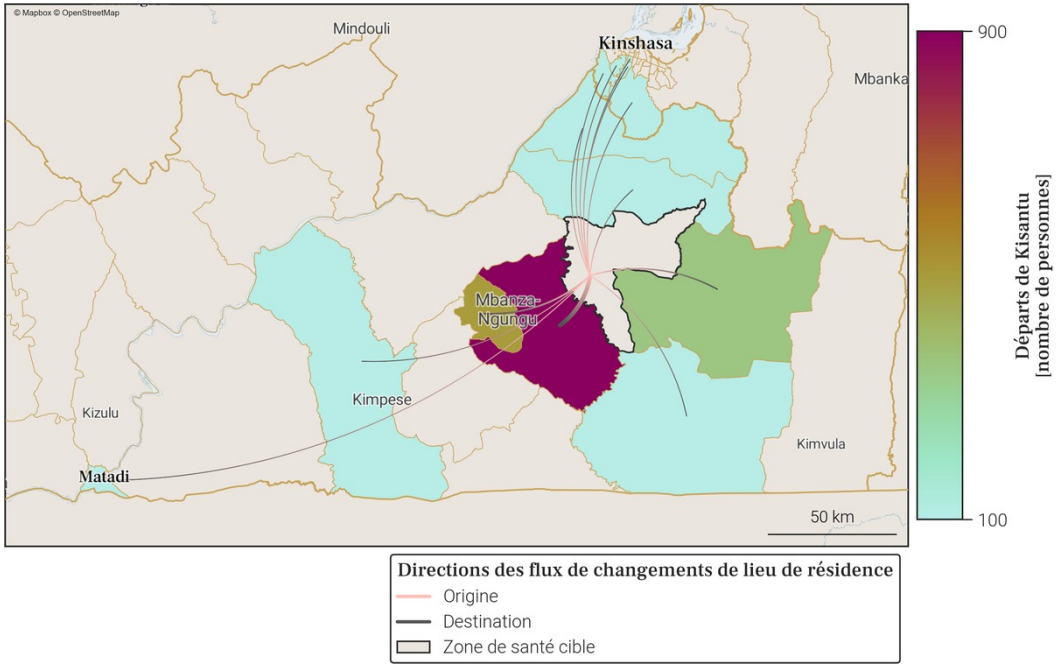

- Le tableau et la carte montrent **seulement une partie du nombre total de personnes qui sont parties de Kisantu** au mois de février 2026, pour les connexions les plus importantes. En effet, **seuls les départs de plus de 100 personnes de Kisantu vers une autre zone de santé sont représentés**. De plus, un maximum de 20 connections (par ordre d'importance) sont disponibles dans le tableau.
- Le nombre total de tout les départs en février 2026 est disponible à la place dans la section page 1 : Variations mensuelles des estimations de population et de mobilité, dans le graphe et/ou tableau des estimations de mobilité.

Foreign, Commonwealth & Development Office
vodacom
FLOWMINDER.ORG

23. Localisation de la zone de santé

23.1. Carte des provinces

23.2. Carte des zones de santé

Foreign, Commonwealth & Development Office
vodacom
FLOWMINDER.ORG

24. Variations mensuelles des estimations de population et de mobilité sur une année

24.1. Tableau des estimations de population et de mobilité

Date (année-mois)	Estimation de population (nombre de personnes)	Changement au mois précédent (différence)	Changement au mois précédent (pourcentage)	Arrivées estimées (nombre de personnes)	Départs estimés (nombre de personnes)	Solde migratoire (différence), accroissement naturel exclus
2026-02	**205 800**	**-300**	**-0.15%**	**+2 200**	**-3 100**	**-900**
2026-01	**206 100**	**+1 400**	**+0.68%**	**+3 600**	**-2 800**	**+800**
2025-12	**204 700**	**-2 100**	**-1.02%**	**+2 000**	**-4 600**	**-2 600**
2025-11	206 800	-1 500	-0.72%	+2 600	-4 800	-2 200
2025-10	208 300	-2 000	-0.95%	+3 300	-5 800	-2 500
2025-09	210 300	+600	+0.29%	+4 200	-4 200	0
2025-08	209 700	+200	+0.1%	+3 400	-3 800	-400
2025-07	209 500	+2 000	+0.96%	+4 300	-2 800	+1 500
2025-06	207 500	+3 000	+1.47%	+4 700	-2 300	+2 400
2025-05	204 500	-100	-0.05%	+4 100	-4 700	-600
2025-04	204 600	+400	+0.2%	+2 600	-2 700	-100
2025-03	204 200	+400	+0.2%	+2 600	-2 700	-100
2025-02	203 800	+300	+0.15%	+2 900	-3 100	-200

Taux moyen d'accroissement de la population (TMAP) sur l'année	TMAP sur les 6 premiers mois (février 2025 à août 2025)	TMAP sur les 6 derniers mois (août 2025 à février 2026)
+1.01%	+3.28%	-2.42%

24.2. Graphes des estimations de population et de mobilité

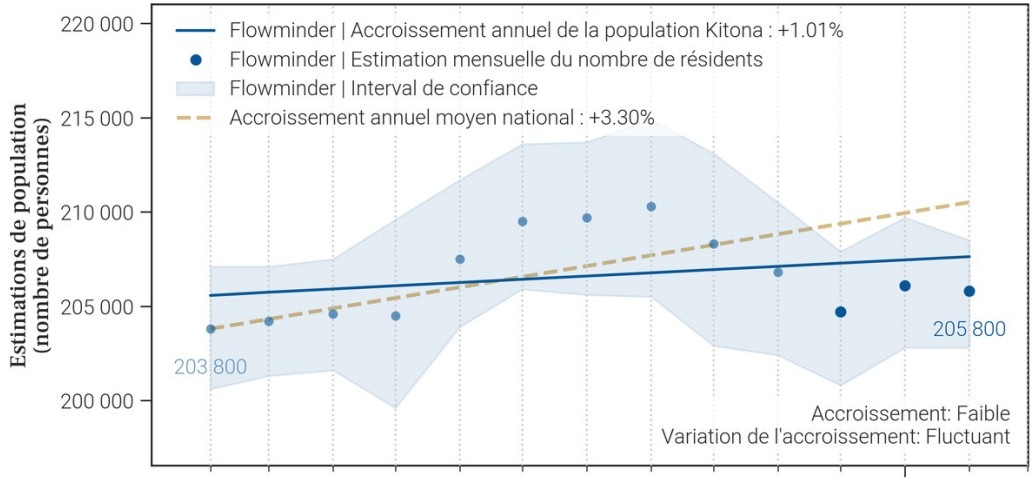

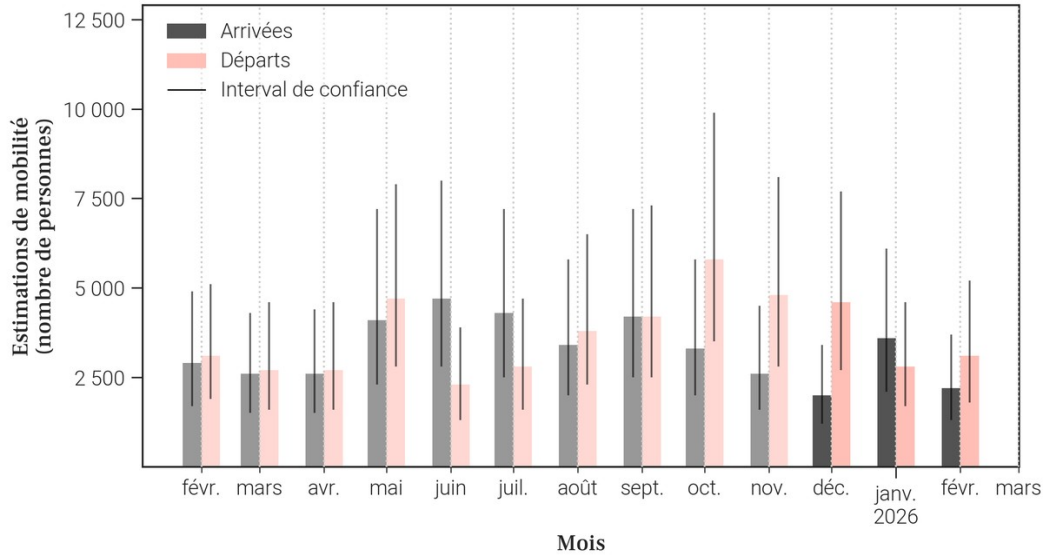

24.3. Données de population rapportées dans DHIS2[1]

Année	Estimation de population de DHIS2 (nombre de personnes)	Changement à l'année précédente (différence)	Changement à l'année précédente (pourcentage)
2025	127 870	+3 722	+3.0%
2024	124 148	X	X

- Le tableau et les graphiques montrent **le nombre de résidents dans Kitona pour le mois de février 2026 et les 12 mois précédents**. Un 'résident' désigne ici une personne **ayant passé plus de 2 semaines dans Kitona pour un mois donné**.
- Pour un mois en particulier, **le solde migratoire (arrivées moins les départs) n'est pas égal au changement de population, car il n'inclut pas l'accroissement naturel (naissances et décès)** de la population durant le mois.
- Une attention particulière doit être portée à la **différence d'échelle des axes d'ordonnées** (entre les mesures de population et de mobilité). Une attention particulière doit également être portée au **roulement de la population**, par exemple un large nombre d'arrivées ne changera pas la population de manière significative si le nombre de départs est lui aussi élevé.

Foreign, Commonwealth & Development Office
vodacom
FLOWMINDER.ORG

25. Mobilité : origine des flux importants (flux de plus de 100 personnes uniquement) à destination de Kitona en février 2026

25.1. Tableau des estimations d'arrivées février 2026

Origine (Province)	Origine (Zone de santé)	Estimation des arrivées : nombre de personnes ayant quitté cette zone de santé pour Kitona	Solde migratoire pour la connection (différence entre arrivées et départs)
Kongo Central	Muanda	1 800	-500

25.2. Carte des estimations d'arrivées février 2026

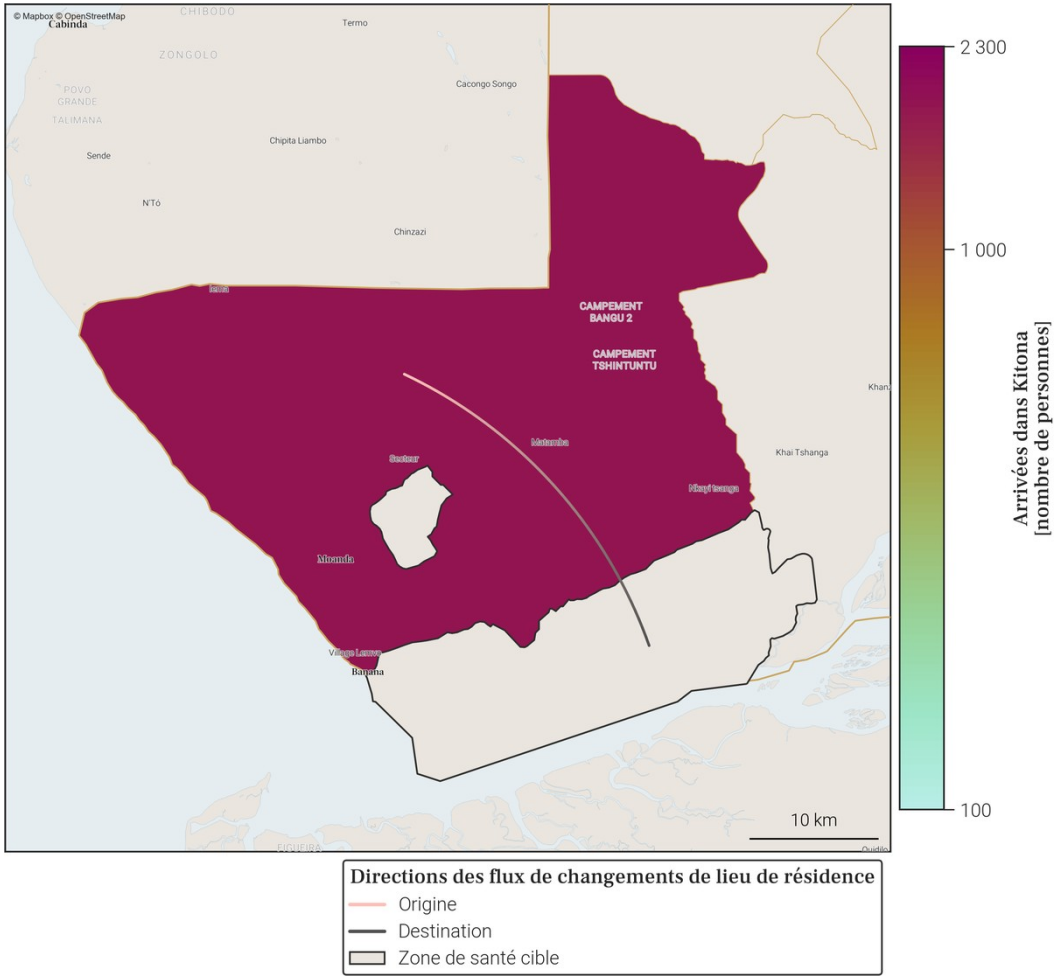

- Le tableau et la carte montrent **seulement une partie du nombre total de personnes qui sont arrivées dans Kitona** au mois de février 2026, pour les connexions les plus importantes. En effet, **seules les arrivées de plus de 100 personnes dans Kitona depuis une autre zone de santé sont représentées**. De plus, un maximum de 20 connections (par ordre d'importance) sont disponibles dans le tableau.
- Le nombre total de toutes les arrivées en février 2026 est disponible à la place dans la section page 1 : Variations mensuelles des estimations de population et de mobilité, dans le graphe et/ou tableau des estimations de mobilité.

Foreign, Commonwealth & Development Office
vodacom
FLOWMINDER.ORG

26. Mobilité : destinations des flux importants (flux de plus de 100 personnes uniquement) au départ de Kitona en février 2026

26.1. Tableau des estimations de départs février 2026

Destination (Province)	Destination (Zone de santé)	Estimation des départs : nombre de personnes ayant quitté Kitona pour cette zone de santé	Solde migratoire pour la connection (différence entre arrivées et départs)
Kongo Central	Muanda	-2 300	-500
Equateur	Irebu	-100	*Pas d'arrivées*
Kongo Central	Boma	-100	*Pas d'arrivées*
Kongo Central	Boma Bungu	-100	*Pas d'arrivées*
Tshopo	Makiso Kisangani	-100	*Pas d'arrivées*

26.2. Carte des estimations de départs février 2026

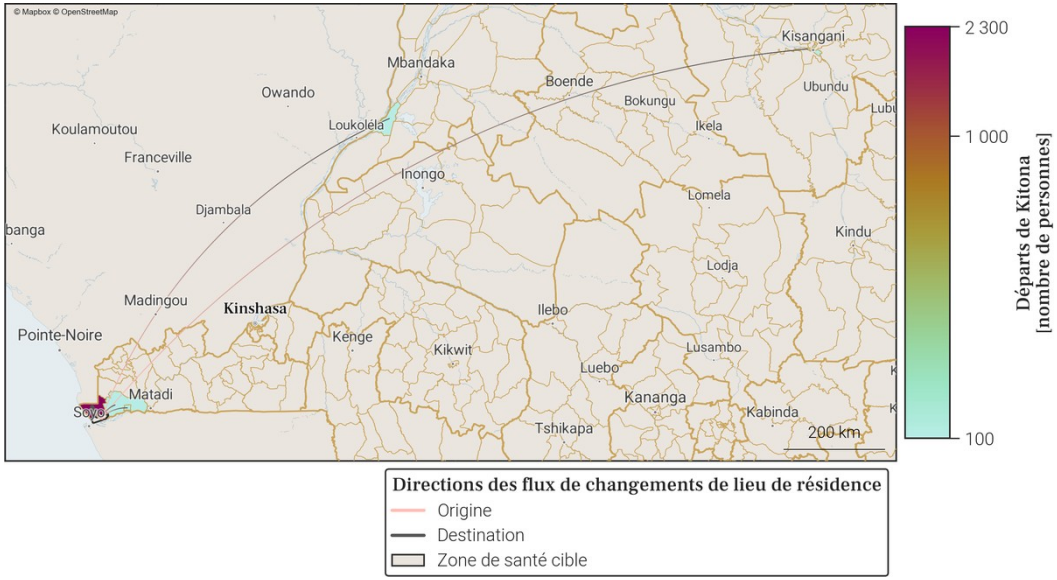

- Le tableau et la carte montrent **seulement une partie du nombre total de personnes qui sont parties de Kitona** au mois de février 2026, pour les connexions les plus importantes. En effet, **seuls les départs de plus de 100 personnes de Kitona vers une autre zone de santé sont représentés**. De plus, un maximum de 20 connections (par ordre d'importance) sont disponibles dans le tableau.
- Le nombre total de tout les départs en février 2026 est disponible à la place dans la section page 1 : Variations mensuelles des estimations de population et de mobilité, dans le graphe et/ou tableau des estimations de mobilité.

Foreign, Commonwealth & Development Office
vodacom
FLOWMINDER.ORG

27. Localisation de la zone de santé

27.1. Carte des provinces

27.2. Carte des zones de santé

Foreign, Commonwealth & Development Office
vodacom
FLOWMINDER.ORG

28. Variations mensuelles des estimations de population et de mobilité sur une année

28.1. Tableau des estimations de population et de mobilité

Date (année-mois)	Estimation de population (nombre de personnes)	Changement au mois précédent (différence)	Changement au mois précédent (pourcentage)	Arrivées estimées (nombre de personnes)	Départs estimés (nombre de personnes)	Solde migratoire (différence), accroissement naturel exclus
2026-02	**187 300**	**+600**	**+0.32%**	**+500**	**-400**	**+100**
2026-01	**186 700**	**+300**	**+0.16%**	**+300**	**-600**	**-300**
2025-12	**186 400**	**+400**	**+0.22%**	**+400**	**-500**	**-100**
2025-11	186 000	+300	+0.16%	+300	-500	-200
2025-10	185 700	+400	+0.22%	+600	-600	0
2025-09	185 300	+600	+0.32%	+600	-600	0
2025-08	184 700	+300	+0.16%	+500	-700	-200
2025-07	184 400	+500	+0.27%	+500	-400	+100
2025-06	183 900	+400	+0.22%	+400	-500	-100
2025-05	183 500	+400	+0.22%	+400	-600	-200
2025-04	183 100	+200	+0.11%	+400	-700	-300
2025-03	182 900	+900	+0.49%	+900	-400	+500
2025-02	182 000	+800	+0.44%	+700	-400	+300

Taux moyen d'accroissement de la population (TMAP) sur l'année	TMAP sur les 6 premiers mois (février 2025 à août 2025)	TMAP sur les 6 derniers mois (août 2025 à février 2026)
+2.75%	+1.4%	+1.31%

28.2. Graphes des estimations de population et de mobilité

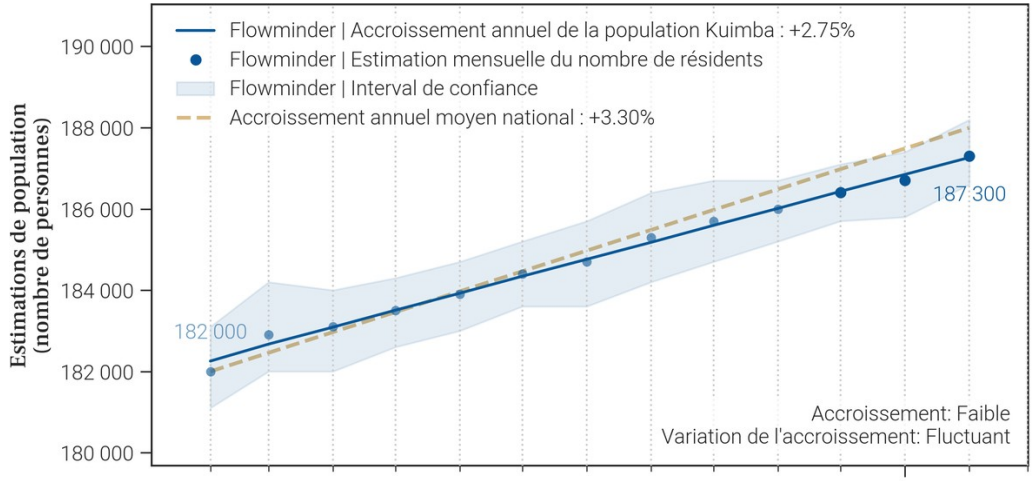

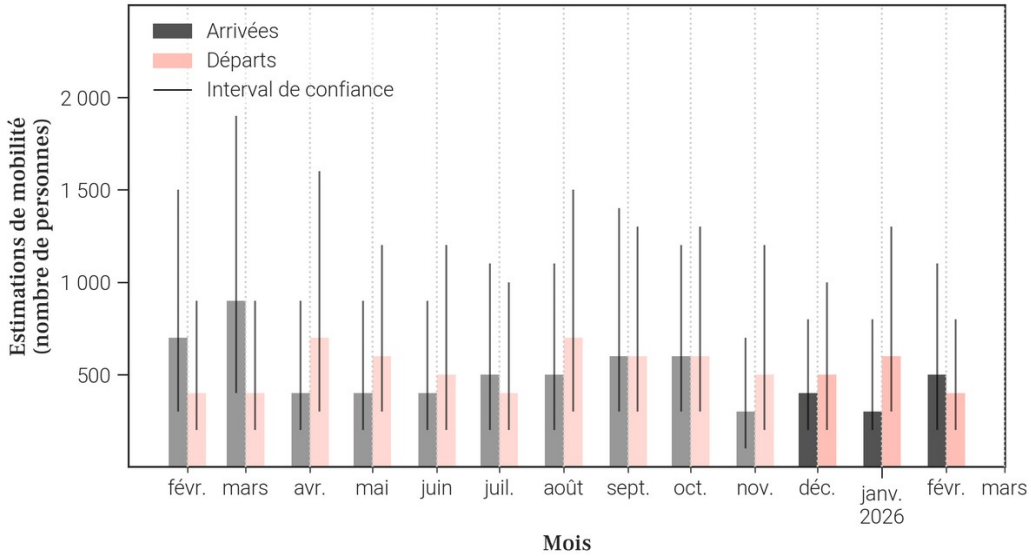

28.3. Données de population rapportées dans DHIS2[1]

Année	Estimation de population de DHIS2 (nombre de personnes)	Changement à l'année précédente (différence)	Changement à l'année précédente (pourcentage)
2025	128 783	+3 750	+3.0%
2024	125 033	X	X

- Le tableau et les graphiques montrent **le nombre de résidents dans Kuimba pour le mois de février 2026 et les 12 mois précédents**. Un 'résident' désigne ici une personne **ayant passé plus de 2 semaines dans Kuimba pour un mois donné**.
- Pour un mois en particulier, **le solde migratoire (arrivées moins les départs) n'est pas égal au changement de population, car il n'inclut pas l'accroissement naturel (naissances et décès)** de la population durant le mois.
- Une attention particulière doit être portée à la **différence d'échelle des axes d'ordonnées** (entre les mesures de population et de mobilité). Une attention particulière doit également être portée au **roulement de la population**, par exemple un large nombre d'arrivées ne changera pas la population de manière significative si le nombre de départs est lui aussi élevé.

Foreign, Commonwealth & Development Office
vodacom
FLOWMINDER.ORG

29. Mobilité : origine des flux importants (flux de plus de 100 personnes uniquement) à destination de Kuimba en février 2026

29.1. Tableau des estimations d'arrivées février 2026

Origine (Province)	Origine (Zone de santé)	Estimation des arrivées : nombre de personnes ayant quitté cette zone de santé pour Kuimba	Solde migratoire pour la connection (différence entre arrivées et départs)
Kongo Central	Boma	100	*Pas de départs*
Kongo Central	Kangu	100	0
Kongo Central	Kizu	100	*Pas de départs*
Kongo Central	Lukula	100	0

29.2. Carte des estimations d'arrivées février 2026

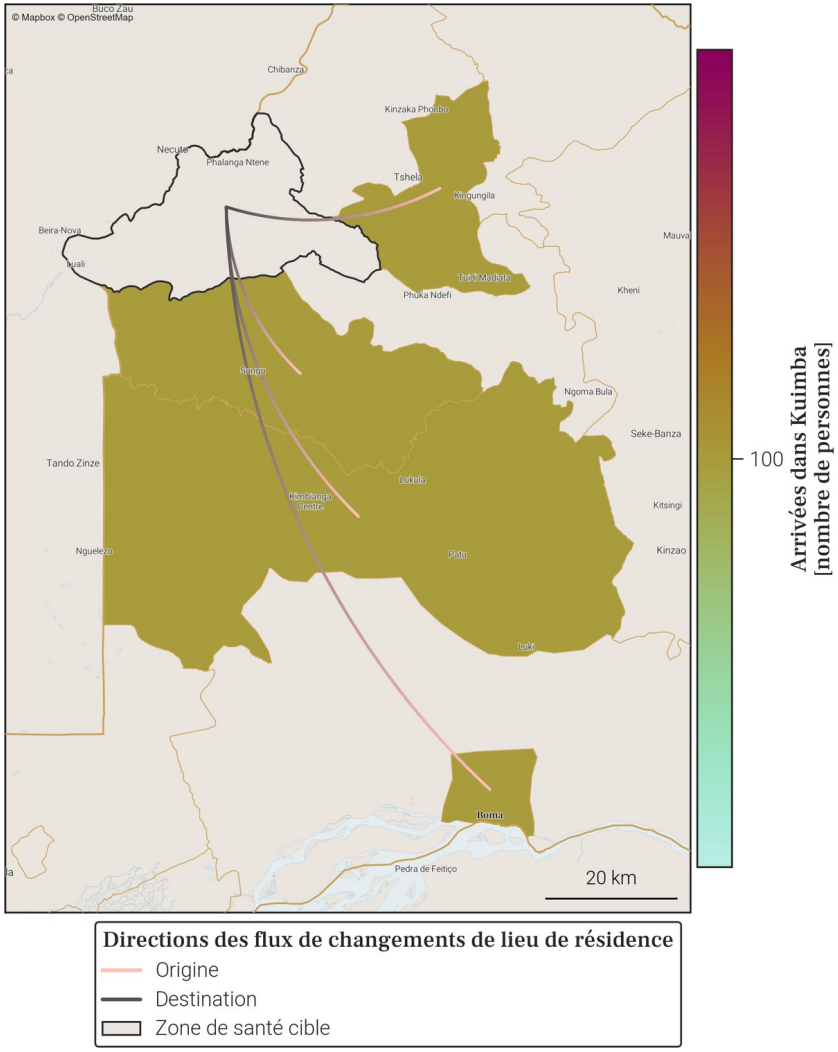

- Le tableau et la carte montrent **seulement une partie du nombre total de personnes qui sont arrivées dans Kuimba** au mois de février 2026, pour les connexions les plus importantes. En effet, **seules les arrivées de plus de 100 personnes dans Kuimba depuis une autre zone de santé sont représentées**. De plus, un maximum de 20 connections (par ordre d'importance) sont disponibles dans le tableau.
- Le nombre total de toutes les arrivées en février 2026 est disponible à la place dans la section page 1 : Variations mensuelles des estimations de population et de mobilité, dans le graphe et/ou tableau des estimations de mobilité.

Foreign, Commonwealth & Development Office
vodacom
FLOWMINDER.ORG

30. Mobilité : destinations des flux importants (flux de plus de 100 personnes uniquement) au départ de Kuimba en février 2026

30.1. Tableau des estimations de départs février 2026

Destination (Province)	Destination (Zone de santé)	Estimation des départs : nombre de personnes ayant quitté Kuimba pour cette zone de santé	Solde migratoire pour la connection (différence entre arrivées et départs)
Kongo Central	Kangu	-100	0
Kongo Central	Lukula	-100	0

30.2. Carte des estimations de départs février 2026

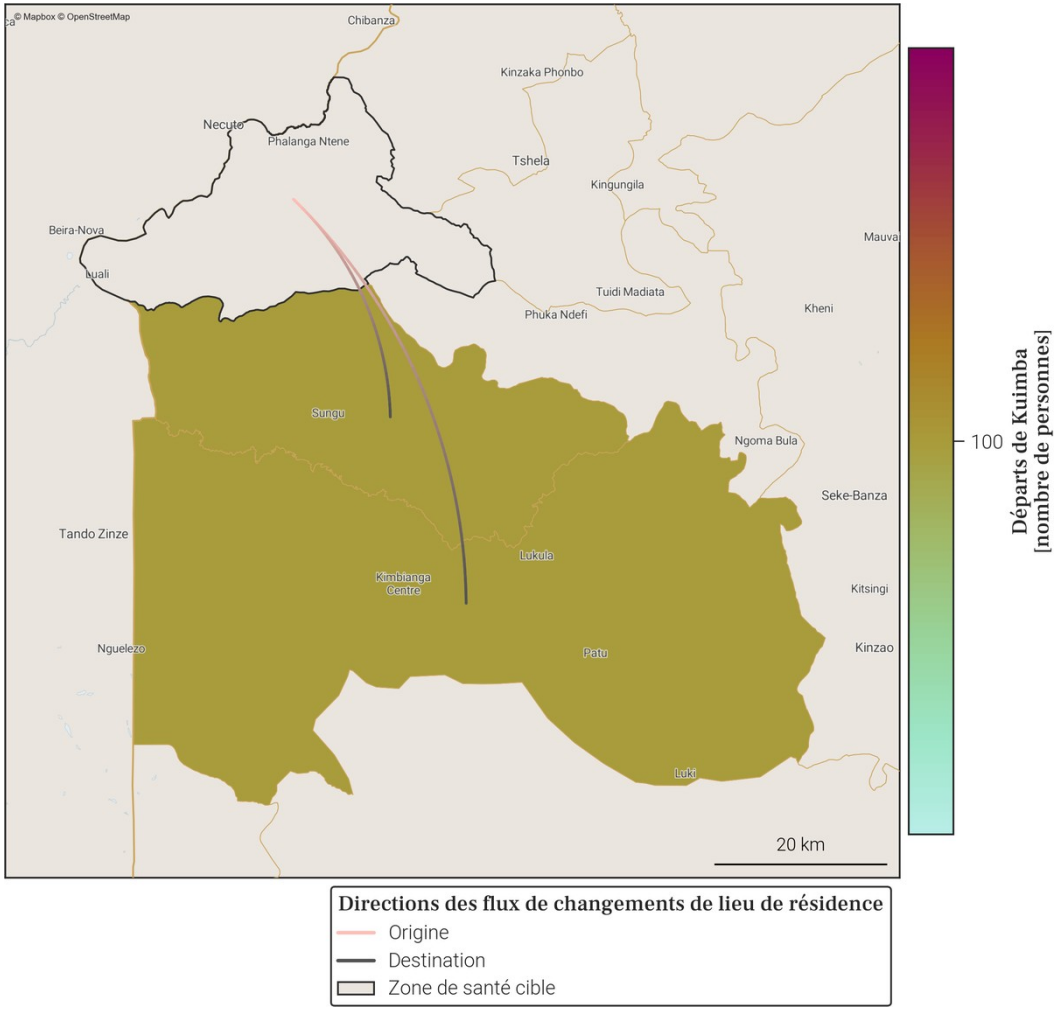

- Le tableau et la carte montrent **seulement une partie du nombre total de personnes qui sont parties de Kuimba** au mois de février 2026, pour les connexions les plus importantes. En effet, **seuls les départs de plus de 100 personnes de Kuimba vers une autre zone de santé sont représentés**. De plus, un maximum de 20 connections (par ordre d'importance) sont disponibles dans le tableau.
- Le nombre total de tout les départs en février 2026 est disponible à la place dans la section page 1 : Variations mensuelles des estimations de population et de mobilité, dans le graphe et/ou tableau des estimations de mobilité.

Foreign, Commonwealth & Development Office
vodacom
FLOWMINDER.ORG

31. Localisation de la zone de santé

31.1. Carte des provinces

31.2. Carte des zones de santé

Foreign, Commonwealth & Development Office
vodacom
FLOWMINDER.ORG

32. Variations mensuelles des estimations de population et de mobilité sur une année

32.1. Tableau des estimations de population et de mobilité

Date (année-mois)	Estimation de population (nombre de personnes)	Changement au mois précédent (différence)	Changement au mois précédent (pourcentage)	Arrivées estimées (nombre de personnes)	Départs estimés (nombre de personnes)	Solde migratoire (différence), accroissement naturel exclus
2026-02	**346 200**	**+800**	**+0.23%**	**+1 600**	**-1 700**	**-100**
2026-01	**345 400**	**+1 200**	**+0.35%**	**+2 200**	**-1 900**	**+300**
2025-12	**344 200**	**+700**	**+0.2%**	**+1 700**	**-1 900**	**-200**
2025-11	343 500	+1 000	+0.29%	+1 800	-1 700	+100
2025-10	342 500	+800	+0.23%	+1 700	-1 900	-200
2025-09	341 700	+200	+0.06%	+2 000	-2 700	-700
2025-08	341 500	+1 100	+0.32%	+2 000	-1 800	+200
2025-07	340 400	+900	+0.27%	+1 800	-1 900	-100
2025-06	339 500	+1 500	+0.44%	+2 100	-1 400	+700
2025-05	338 000	+900	+0.27%	+1 600	-1 700	-100
2025-04	337 100	+800	+0.24%	+1 600	-1 700	-100
2025-03	336 300	+800	+0.24%	+1 600	-1 700	-100
2025-02	335 500	+1 100	+0.33%	+1 800	-1 600	+200

Taux moyen d'accroissement de la population (TMAP) sur l'année	TMAP sur les 6 premiers mois (février 2025 à août 2025)	TMAP sur les 6 derniers mois (août 2025 à février 2026)
+3.18%	+1.83%	+1.46%

32.2. Graphes des estimations de population et de mobilité

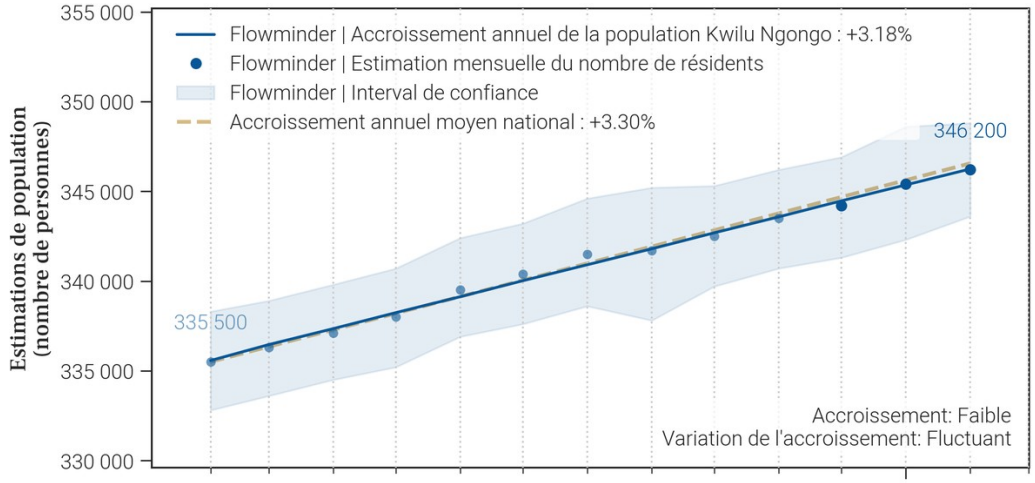

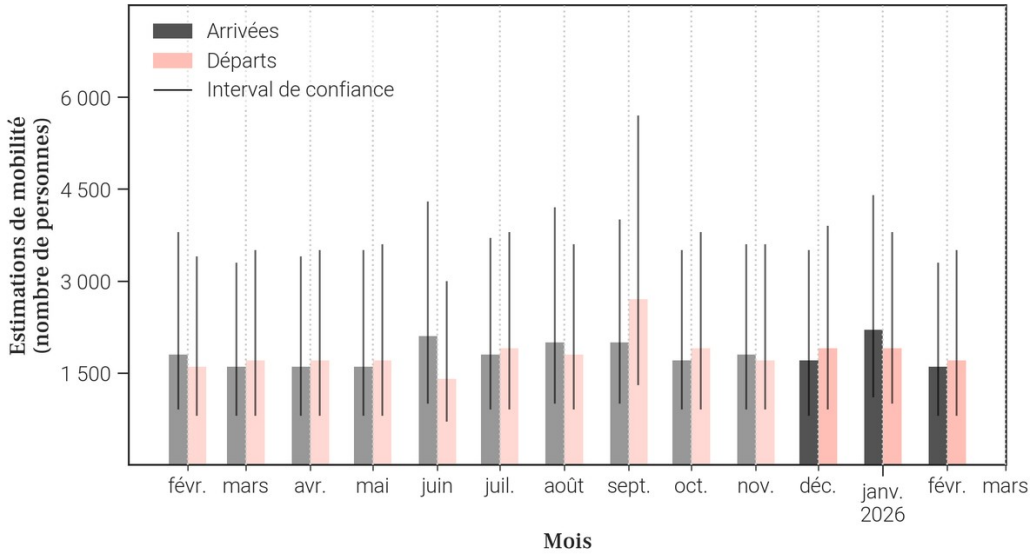

32.3. Données de population rapportées dans DHIS2[1]

Année	Estimation de population de DHIS2 (nombre de personnes)	Changement à l'année précédente (différence)	Changement à l'année précédente (pourcentage)
2025	176 979	+5 155	+3.0%
2024	171 824	X	X

- Le tableau et les graphiques montrent **le nombre de résidents dans Kwilu Ngongo pour le mois de février 2026 et les 12 mois précédents**. Un 'résident' désigne ici une personne **ayant passé plus de 2 semaines dans Kwilu Ngongo pour un mois donné**.
- Pour un mois en particulier, **le solde migratoire (arrivées moins les départs) n'est pas égal au changement de population, car il n'inclut pas l'accroissement naturel (naissances et décès)** de la population durant le mois.
- Une attention particulière doit être portée à la **différence d'échelle des axes d'ordonnées** (entre les mesures de population et de mobilité). Une attention particulière doit également être portée au **roulement de la population**, par exemple un large nombre d'arrivées ne changera pas la population de manière significative si le nombre de départs est lui aussi élevé.

Foreign, Commonwealth & Development Office
vodacom
FLOWMINDER.ORG

33. Mobilité : origine des flux importants (flux de plus de 100 personnes uniquement) à destination de Kwilu Ngongo en février 2026

33.1. Tableau des estimations d'arrivées février 2026

Origine (Province)	Origine (Zone de santé)	Estimation des arrivées : nombre de personnes ayant quitté cette zone de santé pour Kwilu Ngongo	Solde migratoire pour la connection (différence entre arrivées et départs)
Kongo Central	Kimpese	600	100
Kongo Central	Mbanza Ngungu	200	-100
Kongo Central	Kimpangu	100	0

33.2. Carte des estimations d'arrivées février 2026

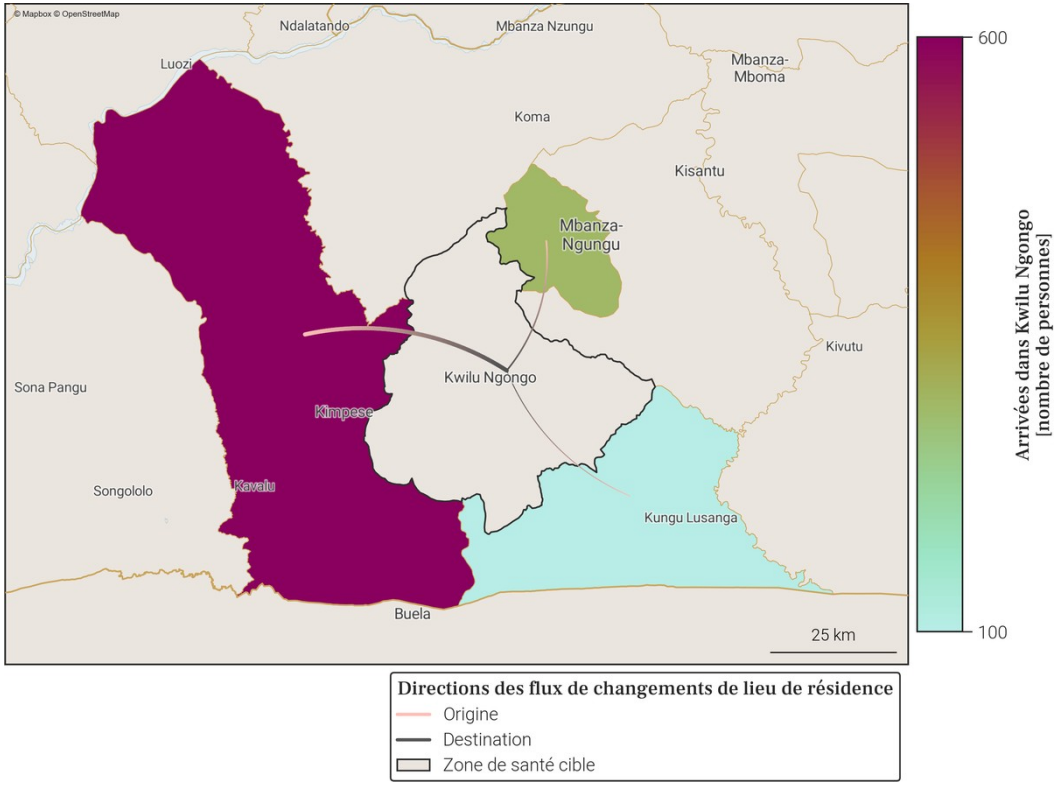

- Le tableau et la carte montrent **seulement une partie du nombre total de personnes qui sont arrivées dans Kwilu Ngongo** au mois de février 2026, pour les connexions les plus importantes. En effet, **seules les arrivées de plus de 100 personnes dans Kwilu Ngongo depuis une autre zone de santé sont représentées**. De plus, un maximum de 20 connections (par ordre d'importance) sont disponibles dans le tableau.
- Le nombre total de toutes les arrivées en février 2026 est disponible à la place dans la section page 1 : Variations mensuelles des estimations de population et de mobilité, dans le graphe et/ou tableau des estimations de mobilité.

Foreign, Commonwealth & Development Office
vodacom
FLOWMINDER.ORG

34. Mobilité : destinations des flux importants (flux de plus de 100 personnes uniquement) au départ de Kwilu Ngongo en février 2026

34.1. Tableau des estimations de départs février 2026

Destination (Province)	Destination (Zone de santé)	Estimation des départs : nombre de personnes ayant quitté Kwilu Ngongo pour cette zone de santé	Solde migratoire pour la connection (différence entre arrivées et départs)
Kongo Central	Kimpese	-500	100
Kongo Central	Mbanza Ngungu	-300	-100
Kongo Central	Kimpangu	-100	0
Kongo Central	Kisantu	-100	*Pas d'arrivées*
Kongo Central	Nsona Mpangu	-100	*Pas d'arrivées*

34.2. Carte des estimations de départs février 2026

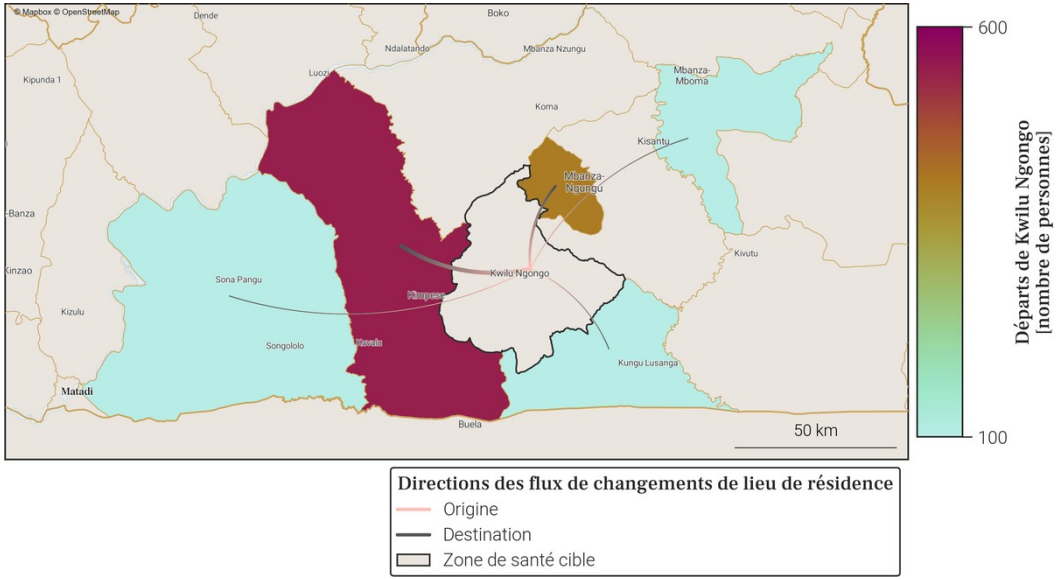

- Le tableau et la carte montrent **seulement une partie du nombre total de personnes qui sont parties de Kwilu Ngongo** au mois de février 2026, pour les connexions les plus importantes. En effet, **seuls les départs de plus de 100 personnes de Kwilu Ngongo vers une autre zone de santé sont représentés**. De plus, un maximum de 20 connections (par ordre d'importance) sont disponibles dans le tableau.
- Le nombre total de tout les départs en février 2026 est disponible à la place dans la section page 1 : Variations mensuelles des estimations de population et de mobilité, dans le graphe et/ou tableau des estimations de mobilité.

Foreign, Commonwealth & Development Office
vodacom
FLOWMINDER.ORG

35. Localisation de la zone de santé

35.1. Carte des provinces

35.2. Carte des zones de santé

Foreign, Commonwealth & Development Office
vodacom
FLOWMINDER.ORG

36. Variations mensuelles des estimations de population et de mobilité sur une année

36.1. Tableau des estimations de population et de mobilité

Date (année-mois)	Estimation de population (nombre de personnes)	Changement au mois précédent (différence)	Changement au mois précédent (pourcentage)	Arrivées estimées (nombre de personnes)	Départs estimés (nombre de personnes)	Solde migratoire (différence), accroissement naturel exclus
2026-02	**432 700**	**+900**	**+0.21%**	**+1 200**	**-1 400**	**-200**
2026-01	**431 800**	**+1 300**	**+0.3%**	**+1 800**	**-1 700**	**+100**
2025-12	**430 500**	**+1 000**	**+0.23%**	**+1 400**	**-1 600**	**-200**
2025-11	429 500	+1 100	+0.26%	+1 400	-1 500	-100
2025-10	428 400	+900	+0.21%	+1 900	-2 100	-200
2025-09	427 500	+400	+0.09%	+1 700	-2 400	-700
2025-08	427 100	+1 300	+0.31%	+1 900	-1 800	+100
2025-07	425 800	+1 200	+0.28%	+1 600	-1 500	+100
2025-06	424 600	+300	+0.07%	+1 100	-2 000	-900
2025-05	424 300	+400	+0.09%	+1 500	-2 300	-800
2025-04	423 900	+1 500	+0.36%	+1 700	-1 200	+500
2025-03	422 400	+1 600	+0.38%	+1 800	-1 400	+400
2025-02	420 800	+1 300	+0.31%	+1 600	-1 400	+200

Taux moyen d'accroissement de la population (TMAP) sur l'année	TMAP sur les 6 premiers mois (février 2025 à août 2025)	TMAP sur les 6 derniers mois (août 2025 à février 2026)
+2.66%	+1.34%	+1.38%

36.2. Graphes des estimations de population et de mobilité

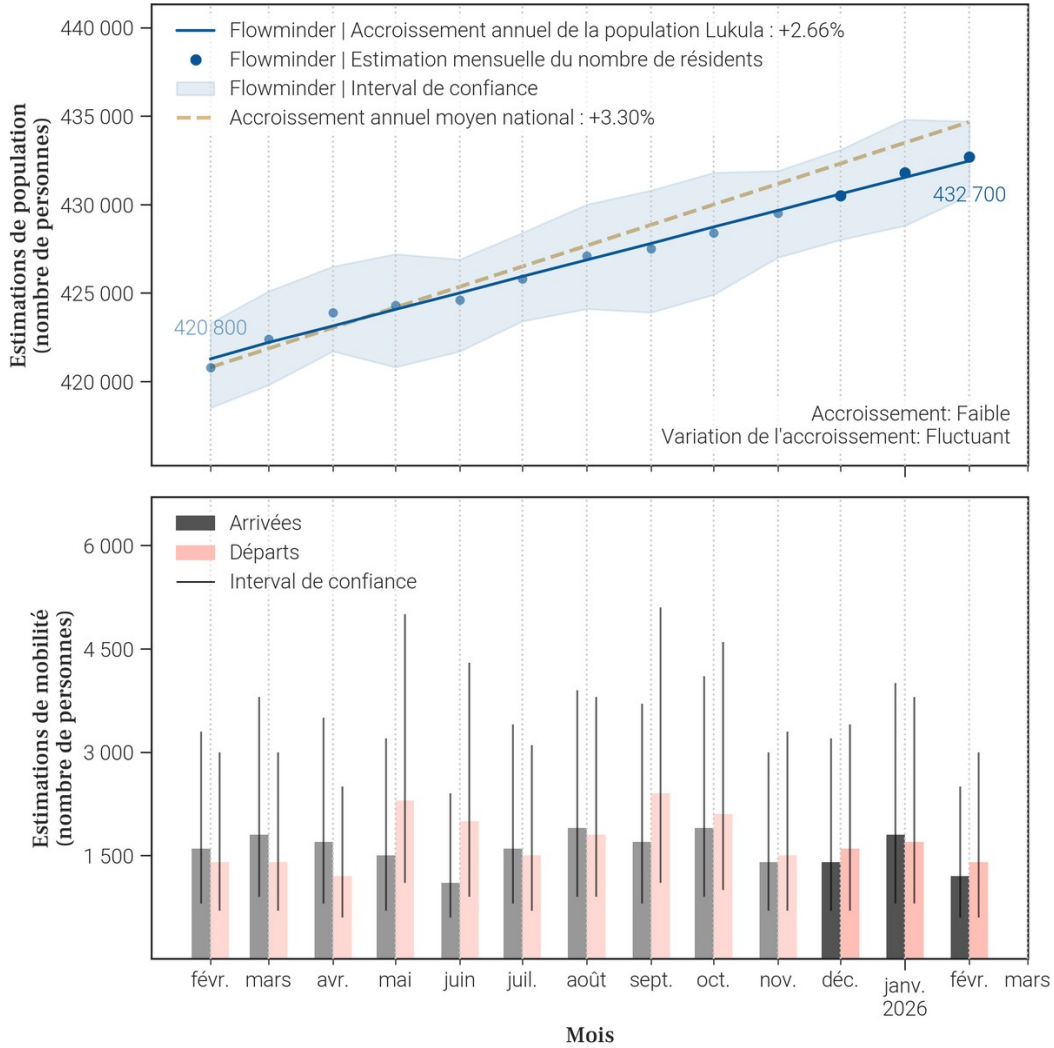

36.3. Données de population rapportées dans DHIS2[1]

Année	Estimation de population de DHIS2 (nombre de personnes)	Changement à l'année précédente (différence)	Changement à l'année précédente (pourcentage)
2025	234 911	+28 524	+13.82%
2024	206 387	X	X

- Le tableau et les graphiques montrent **le nombre de résidents dans Lukula pour le mois de février 2026 et les 12 mois précédents**. Un 'résident' désigne ici une personne **ayant passé plus de 2 semaines dans Lukula pour un mois donné**.
- Pour un mois en particulier, **le solde migratoire (arrivées moins les départs) n'est pas égal au changement de population, car il n'inclut pas l'accroissement naturel (naissances et décès)** de la population durant le mois.
- Une attention particulière doit être portée à la **différence d'échelle des axes d'ordonnées** (entre les mesures de population et de mobilité). Une attention particulière doit également être portée au **roulement de la population**, par exemple un large nombre d'arrivées ne changera pas la population de manière significative si le nombre de départs est lui aussi élevé.

Foreign, Commonwealth & Development Office
vodacom
FLOWMINDER.ORG

37. Mobilité : origine des flux importants (flux de plus de 100 personnes uniquement) à destination de Lukula en février 2026

37.1. Tableau des estimations d'arrivées février 2026

Origine (Province)	Origine (Zone de santé)	Estimation des arrivées : nombre de personnes ayant quitté cette zone de santé pour Lukula	Solde migratoire pour la connection (différence entre arrivées et départs)
Kongo Central	Boma	300	100
Kongo Central	Kangu	200	-100
Kongo Central	Boma Bungu	100	-100
Kongo Central	Kuimba	100	0
Kongo Central	Muanda	100	*Pas de départs*

37.2. Carte des estimations d'arrivées février 2026

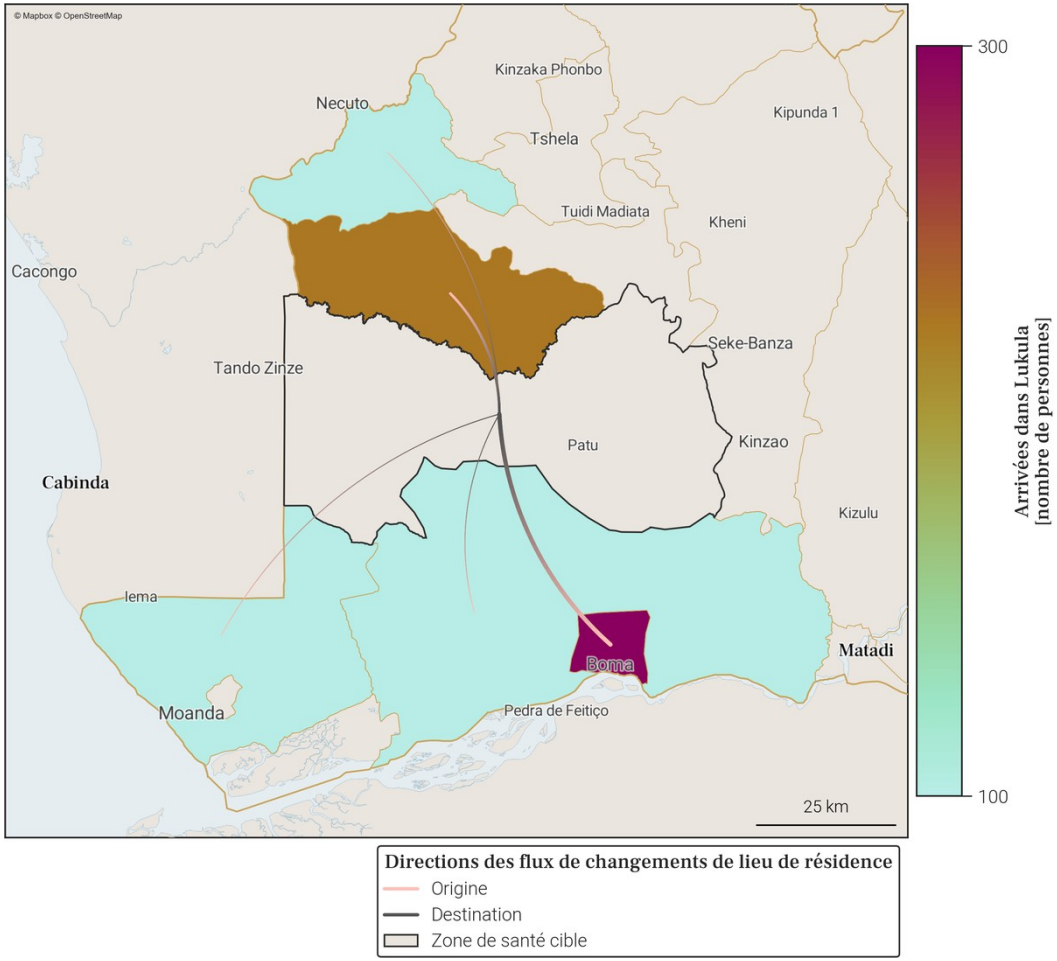

- Le tableau et la carte montrent **seulement une partie du nombre total de personnes qui sont arrivées dans Lukula** au mois de février 2026, pour les connexions les plus importantes. En effet, **seules les arrivées de plus de 100 personnes dans Lukula depuis une autre zone de santé sont représentées**. De plus, un maximum de 20 connections (par ordre d'importance) sont disponibles dans le tableau.
- Le nombre total de toutes les arrivées en février 2026 est disponible à la place dans la section page 1 : Variations mensuelles des estimations de population et de mobilité, dans le graphe et/ou tableau des estimations de mobilité.

Foreign, Commonwealth & Development Office
vodacom
FLOWMINDER.ORG

38. Mobilité : destinations des flux importants (flux de plus de 100 personnes uniquement) au départ de Lukula en février 2026

38.1. Tableau des estimations de départs février 2026

Destination (Province)	Destination (Zone de santé)	Estimation des départs : nombre de personnes ayant quitté Lukula pour cette zone de santé	Solde migratoire pour la connection (différence entre arrivées et départs)
Kongo Central	Kangu	-300	-100
Kongo Central	Boma	-200	100
Kongo Central	Boma Bungu	-200	-100
Kongo Central	Kizu	-100	*Pas d'arrivées*
Kongo Central	Kuimba	-100	0
Kongo Central	Matadi	-100	*Pas d'arrivées*
Kongo Central	Vaku	-100	*Pas d'arrivées*

38.2. Carte des estimations de départs février 2026

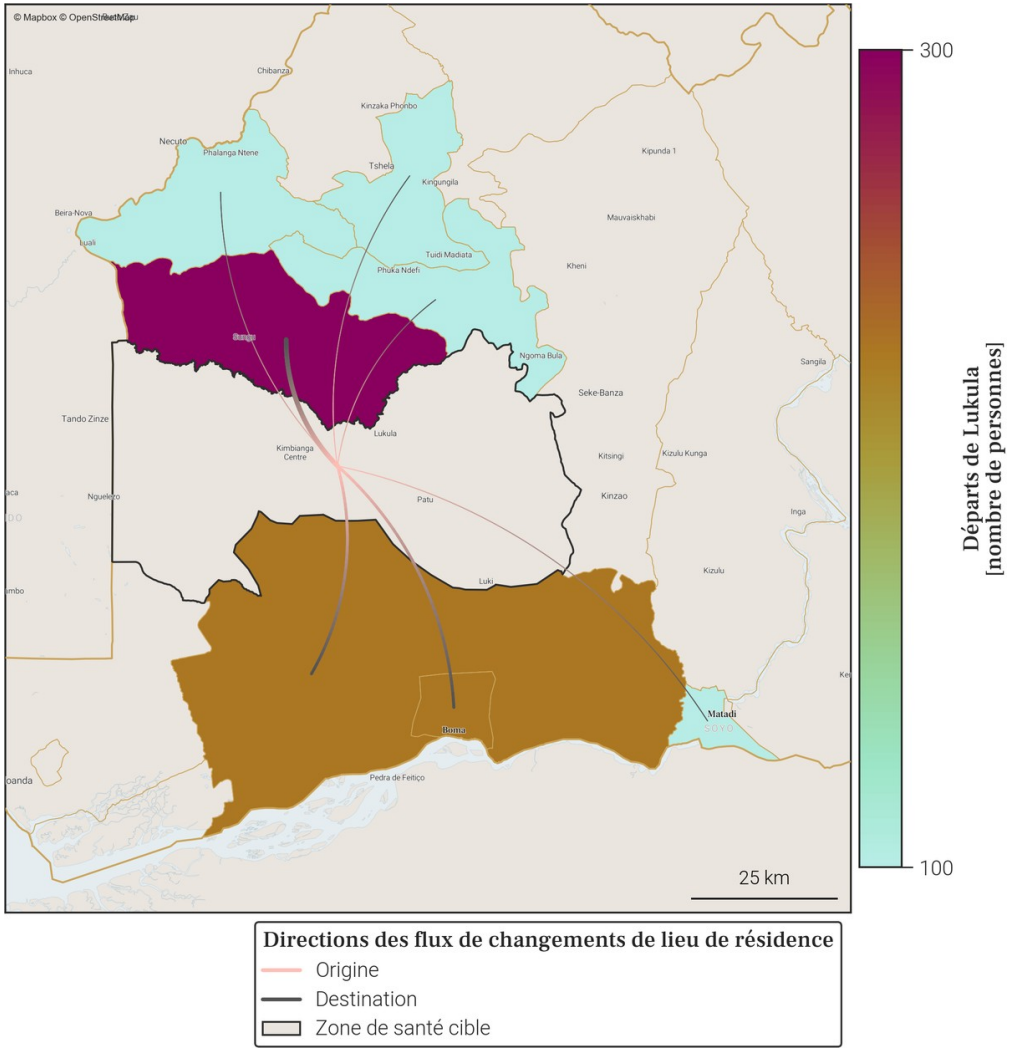

- Le tableau et la carte montrent **seulement une partie du nombre total de personnes qui sont parties de Lukula** au mois de février 2026, pour les connexions les plus importantes. En effet, **seuls les départs de plus de 100 personnes de Lukula vers une autre zone de santé sont représentés**. De plus, un maximum de 20 connections (par ordre d'importance) sont disponibles dans le tableau.
- Le nombre total de tout les départs en février 2026 est disponible à la place dans la section page 1 : Variations mensuelles des estimations de population et de mobilité, dans le graphe et/ou tableau des estimations de mobilité.

Foreign, Commonwealth & Development Office
vodacom
FLOWMINDER.ORG

39. Localisation de la zone de santé

39.1. Carte des provinces

39.2. Carte des zones de santé

Foreign, Commonwealth & Development Office
vodacom
FLOWMINDER.ORG

40. Variations mensuelles des estimations de population et de mobilité sur une année

40.1. Tableau des estimations de population et de mobilité

Date (année-mois)	Estimation de population (nombre de personnes)	Changement au mois précédent (différence)	Changement au mois précédent (pourcentage)	Arrivées estimées (nombre de personnes)	Départs estimés (nombre de personnes)	Solde migratoire (différence), accroissement naturel exclus
2026-02	**268 100**	**+1 600**	**+0.6%**	**+2 300**	**-1 500**	**+800**
2026-01	**266 500**	**+600**	**+0.23%**	**+1 900**	**-2 100**	**-200**
2025-12	**265 900**	**+1 000**	**+0.38%**	**+2 000**	**-1 700**	**+300**
2025-11	264 900	+800	+0.3%	+2 000	-1 900	+100
2025-10	264 100	+800	+0.3%	+2 100	-2 000	+100
2025-09	263 300	+2 800	+1.07%	+3 400	-1 300	+2 100
2025-08	260 500	+1 000	+0.39%	+1 800	-1 400	+400
2025-07	259 500	+1 100	+0.43%	+1 700	-1 400	+300
2025-06	258 400	+1 000	+0.39%	+1 600	-1 300	+300
2025-05	257 400	+800	+0.31%	+1 600	-1 400	+200
2025-04	256 600	+200	+0.08%	+1 100	-1 600	-500
2025-03	256 400	+1 100	+0.43%	+1 500	-1 100	+400
2025-02	255 300	+800	+0.31%	+1 500	-1 300	+200

Taux moyen d'accroissement de la population (TMAP) sur l'année	TMAP sur les 6 premiers mois (février 2025 à août 2025)	TMAP sur les 6 derniers mois (août 2025 à février 2026)
+5.22%	+1.98%	+2.55%

40.2. Graphes des estimations de population et de mobilité

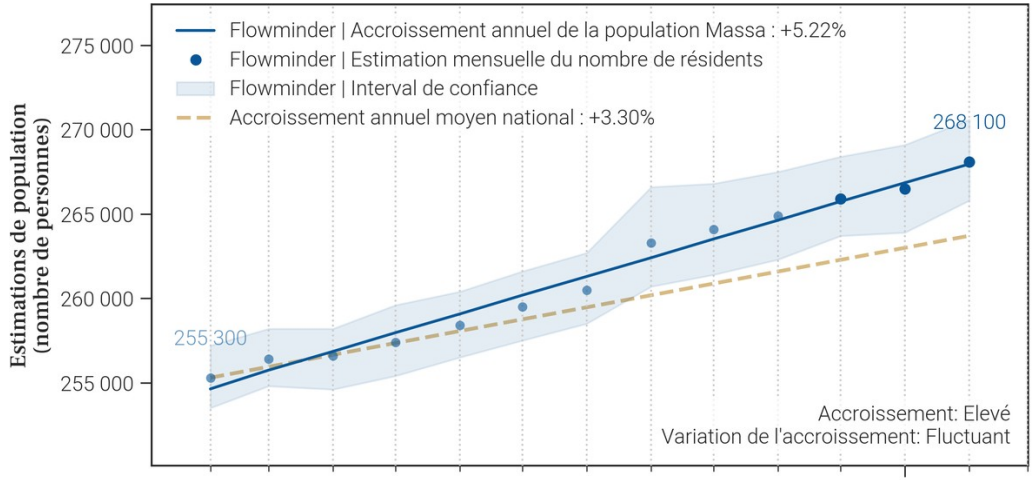

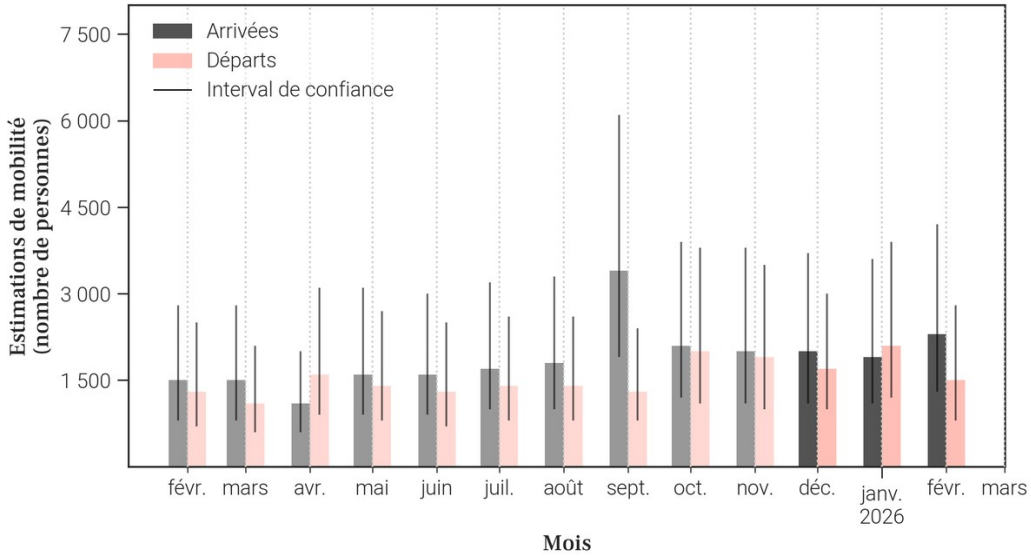

40.3. Données de population rapportées dans DHIS2[1]

Année	Estimation de population de DHIS2 (nombre de personnes)	Changement à l'année précédente (différence)	Changement à l'année précédente (pourcentage)
2025	135 136	+5 231	+4.03%
2024	129 905	X	X

- Le tableau et les graphiques montrent **le nombre de résidents dans Massa pour le mois de février 2026 et les 12 mois précédents**. Un 'résident' désigne ici une personne **ayant passé plus de 2 semaines dans Massa pour un mois donné**.
- Pour un mois en particulier, **le solde migratoire (arrivées moins les départs) n'est pas égal au changement de population, car il n'inclut pas l'accroissement naturel (naissances et décès)** de la population durant le mois.
- Une attention particulière doit être portée à la **différence d'échelle des axes d'ordonnées** (entre les mesures de population et de mobilité). Une attention particulière doit également être portée au **roulement de la population**, par exemple un large nombre d'arrivées ne changera pas la population de manière significative si le nombre de départs est lui aussi élevé.

Foreign, Commonwealth & Development Office
vodacom
FLOWMINDER.ORG

41. Mobilité : origine des flux importants (flux de plus de 100 personnes uniquement) à destination de Massa en février 2026

41.1. Tableau des estimations d'arrivées février 2026

Origine (Province)	Origine (Zone de santé)	Estimation des arrivées : nombre de personnes ayant quitté cette zone de santé pour Massa	Solde migratoire pour la connection (différence entre arrivées et départs)
Kinshasa	Mont Ngafula 1	700	500
Kinshasa	Mont Ngafula 2	200	100
Kinshasa	Binza Meteo	100	0
Kinshasa	Kimbanseke	100	*Pas de départs*
Kinshasa	Lemba	100	*Pas de départs*
Kinshasa	Ndjili	100	*Pas de départs*
Kinshasa	Nsele	100	0
Kinshasa	Selembao	100	0
Kongo Central	Kisantu	100	0

41.2. Carte des estimations d'arrivées février 2026

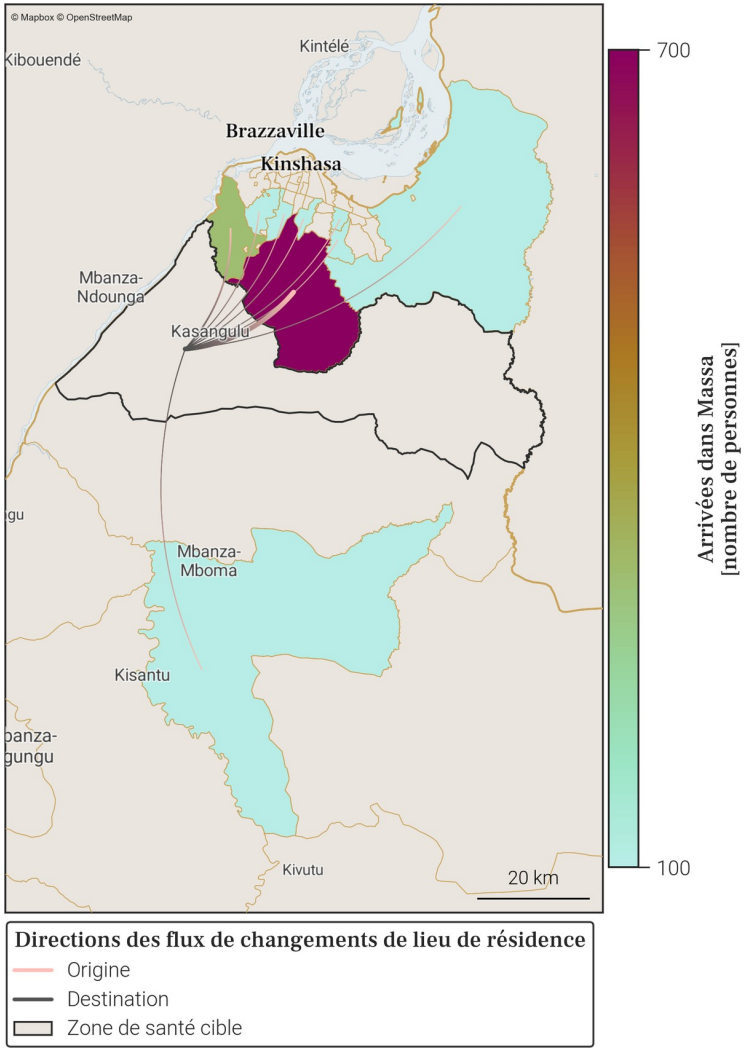

- Le tableau et la carte montrent **seulement une partie du nombre total de personnes qui sont arrivées dans Massa** au mois de février 2026, pour les connexions les plus importantes. En effet, **seules les arrivées de plus de 100 personnes dans Massa depuis une autre zone de santé sont représentées**. De plus, un maximum de 20 connections (par ordre d'importance) sont disponibles dans le tableau.
- Le nombre total de toutes les arrivées en février 2026 est disponible à la place dans la section page 1 : Variations mensuelles des estimations de population et de mobilité, dans le graphe et/ou tableau des estimations de mobilité.

Foreign, Commonwealth & Development Office
vodacom
FLOWMINDER.ORG

42. Mobilité : destinations des flux importants (flux de plus de 100 personnes uniquement) au départ de Massa en février 2026

42.1. Tableau des estimations de départs février 2026

Destination (Province)	Destination (Zone de santé)	Estimation des départs : nombre de personnes ayant quitté Massa pour cette zone de santé	Solde migratoire pour la connection (différence entre arrivées et départs)
Kinshasa	Mont Ngafula 1	-200	500
Kinshasa	Binza Meteo	-100	0
Kinshasa	Mont Ngafula 2	-100	100
Kinshasa	Nsele	-100	0
Kinshasa	Selembao	-100	0
Kongo Central	Kisantu	-100	0
Kongo Central	Mbanza Ngungu	-100	*Pas d'arrivées*
Kongo Central	Sona Bata	-100	*Pas d'arrivées*

42.2. Carte des estimations de départs février 2026

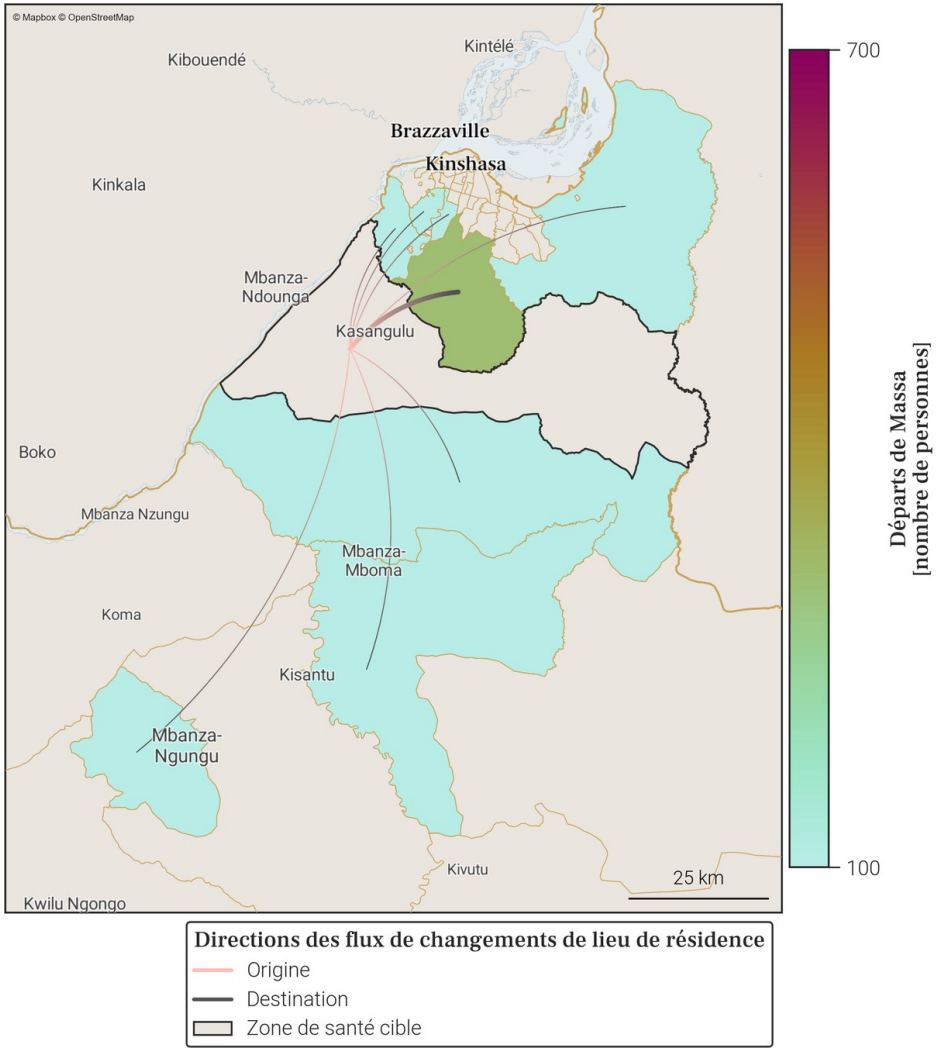

- Le tableau et la carte montrent **seulement une partie du nombre total de personnes qui sont parties de Massa** au mois de février 2026, pour les connexions les plus importantes. En effet, **seuls les départs de plus de 100 personnes de Massa vers une autre zone de santé sont représentés**. De plus, un maximum de 20 connections (par ordre d'importance) sont disponibles dans le tableau.
- Le nombre total de tout les départs en février 2026 est disponible à la place dans la section page 1 : Variations mensuelles des estimations de population et de mobilité, dans le graphe et/ou tableau des estimations de mobilité.

43. Localisation de la zone de santé

43.1. Carte des provinces

43.2. Carte des zones de santé

Foreign, Commonwealth & Development Office
vodacom
FLOWMINDER.ORG

44. Variations mensuelles des estimations de population et de mobilité sur une année

44.1. Tableau des estimations de population et de mobilité

Date (année-mois)	Estimation de population (nombre de personnes)	Changement au mois précédent (différence)	Changement au mois précédent (pourcentage)	Arrivées estimées (nombre de personnes)	Départs estimés (nombre de personnes)	Solde migratoire (différence), accroissement naturel exclus
2026-02	**377 300**	**+800**	**+0.21%**	**+6 800**	**-7 100**	**-300**
2026-01	**376 500**	**+2 600**	**+0.7%**	**+8 600**	**-6 900**	**+1 700**
2025-12	**373 900**	**+400**	**+0.11%**	**+6 200**	**-6 900**	**-700**
2025-11	373 500	+300	+0.08%	+6 800	-7 400	-600
2025-10	373 200	-600	-0.16%	+6 900	-8 500	-1 600
2025-09	373 800	+500	+0.13%	+7 100	-7 600	-500
2025-08	373 300	+900	+0.24%	+6 200	-6 300	-100
2025-07	372 400	+1 300	+0.35%	+6 000	-5 700	+300
2025-06	371 100	+400	+0.11%	+5 000	-5 600	-600
2025-05	370 700	+600	+0.16%	+5 300	-5 700	-400
2025-04	370 100	+1 100	+0.3%	+4 600	-4 400	+200
2025-03	369 000	+1 900	+0.52%	+5 000	-4 100	+900
2025-02	367 100	+1 700	+0.47%	+4 900	-4 200	+700

Taux moyen d'accroissement de la population (TMAP) sur l'année	TMAP sur les 6 premiers mois (février 2025 à août 2025)	TMAP sur les 6 derniers mois (août 2025 à février 2026)
+2.3%	+1.54%	+1.04%

44.2. Graphes des estimations de population et de mobilité

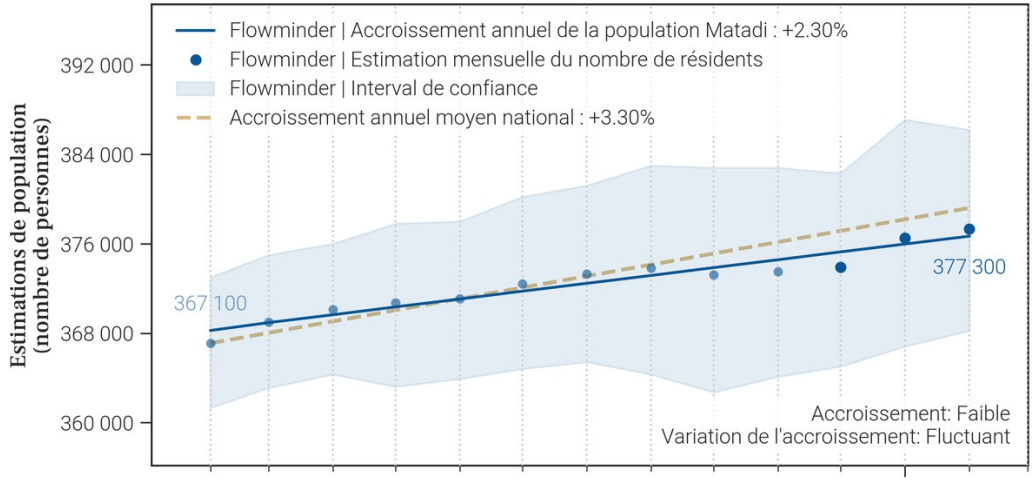

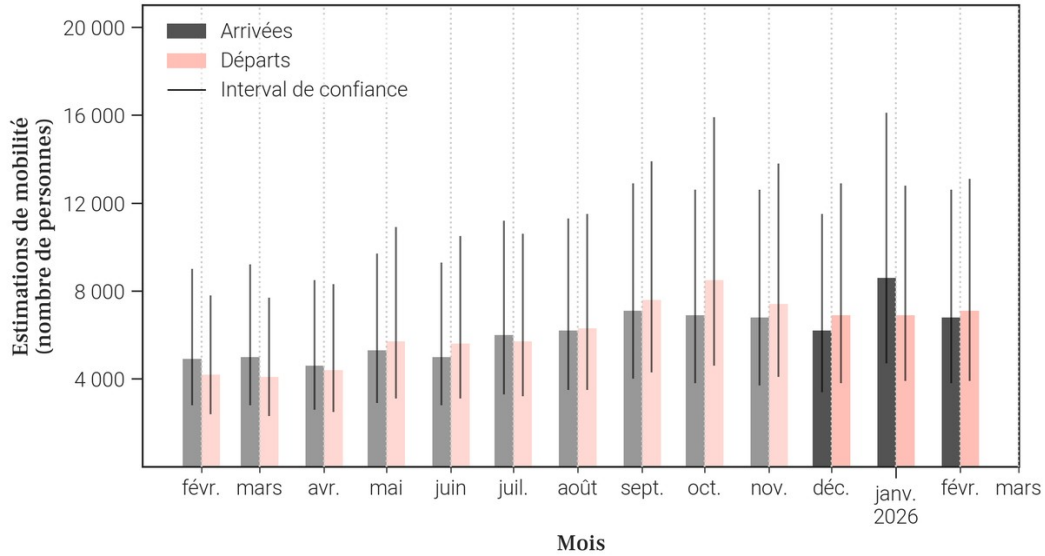

44.3. Données de population rapportées dans DHIS2[1]

Année	Estimation de population de DHIS2 (nombre de personnes)	Changement à l'année précédente (différence)	Changement à l'année précédente (pourcentage)
2025	X	X	X
2024	321 736	X	X

- Le tableau et les graphiques montrent **le nombre de résidents dans Matadi pour le mois de février 2026 et les 12 mois précédents**. Un 'résident' désigne ici une personne **ayant passé plus de 2 semaines dans Matadi pour un mois donné**.
- Pour un mois en particulier, **le solde migratoire (arrivées moins les départs) n'est pas égal au changement de population, car il n'inclut pas l'accroissement naturel (naissances et décès)** de la population durant le mois.
- Une attention particulière doit être portée à la **différence d'échelle des axes d'ordonnées** (entre les mesures de population et de mobilité). Une attention particulière doit également être portée au **roulement de la population**, par exemple un large nombre d'arrivées ne changera pas la population de manière significative si le nombre de départs est lui aussi élevé.

Foreign, Commonwealth & Development Office
vodacom
FLOWMINDER.ORG

45. Mobilité : origine des flux importants (flux de plus de 100 personnes uniquement) à destination de Matadi en février 2026

45.1. Tableau des estimations d'arrivées février 2026

Origine (Province)	Origine (Zone de santé)	Estimation des arrivées : nombre de personnes ayant quitté cette zone de santé pour Matadi	Solde migratoire pour la connection (différence entre arrivées et départs)
Kongo Central	Nsona Mpangu	1 800	-300
Kongo Central	Nzanza	1 600	-100
Kongo Central	Boma	300	0
Kinshasa	Mont Ngafula 1	200	100
Kongo Central	Kimpese	200	100
Kongo Central	Muanda	200	0
Kinshasa	Bandalungwa	100	0
Kinshasa	Binza Meteo	100	0
Kinshasa	Binza Ozone	100	0
Kinshasa	Bumbu	100	0
Kinshasa	Kalamu 1	100	0
Kinshasa	Kintambo	100	0
Kinshasa	Lemba	100	0
Kinshasa	Limete	100	0
Kinshasa	Masina 1	100	0
Kinshasa	Matete	100	0
Kinshasa	Mont Ngafula 2	100	0
Kinshasa	Nsele	100	0
Kinshasa	Selembao	100	0
Kongo Central	Inga	100	0

45.2. Carte des estimations d'arrivées février 2026

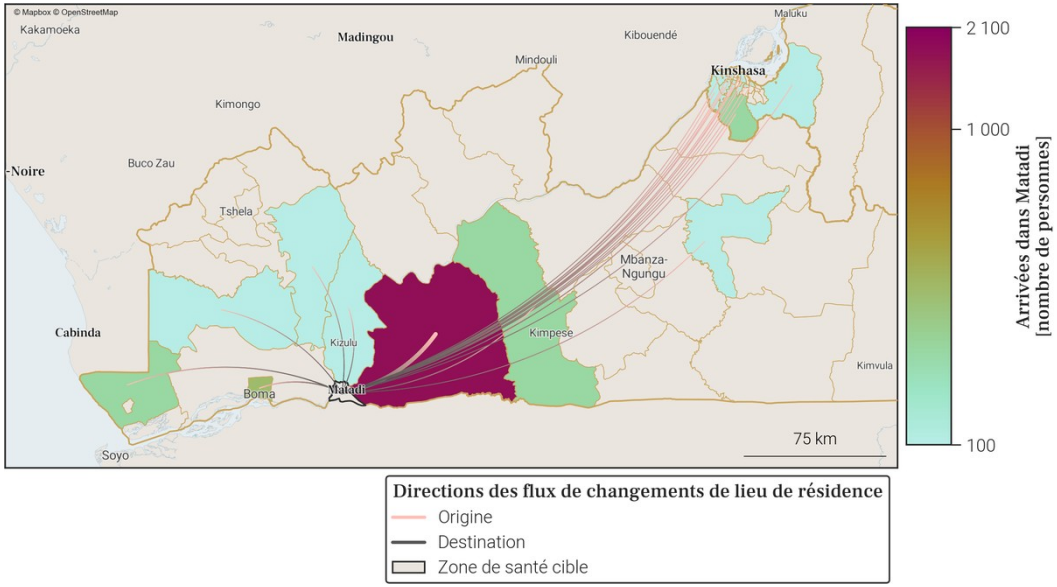

- Le tableau et la carte montrent **seulement une partie du nombre total de personnes qui sont arrivées dans Matadi** au mois de février 2026, pour les connexions les plus importantes. En effet, **seules les arrivées de plus de 100 personnes dans Matadi depuis une autre zone de santé sont représentées**. De plus, un maximum de 20 connections (par ordre d'importance) sont disponibles dans le tableau.
- Le nombre total de toutes les arrivées en février 2026 est disponible à la place dans la section page 1 : Variations mensuelles des estimations de population et de mobilité, dans le graphe et/ou tableau des estimations de mobilité.

Foreign, Commonwealth & Development Office
vodacom
FLOWMINDER.ORG

46. Mobilité : destinations des flux importants (flux de plus de 100 personnes uniquement) au départ de Matadi en février 2026

46.1. Tableau des estimations de départs février 2026

Destination (Province)	Destination (Zone de santé)	Estimation des départs : nombre de personnes ayant quitté Matadi pour cette zone de santé	Solde migratoire pour la connection (différence entre arrivées et départs)
Kongo Central	Nsona Mpangu	-2 100	-300
Kongo Central	Nzanza	-1 700	-100
Kongo Central	Boma	-300	0
Kongo Central	Muanda	-200	0
Kinshasa	Bandalungwa	-100	0
Kinshasa	Binza Meteo	-100	0
Kinshasa	Binza Ozone	-100	0
Kinshasa	Bumbu	-100	0
Kinshasa	Kalamu 1	-100	0
Kinshasa	Kasa Vubu	-100	*Pas d'arrivées*
Kinshasa	Kingabwa	-100	*Pas d'arrivées*
Kinshasa	Kintambo	-100	0
Kinshasa	Lemba	-100	0
Kinshasa	Limete	-100	0
Kinshasa	Masina 1	-100	0
Kinshasa	Matete	-100	0
Kinshasa	Mont Ngafula 1	-100	100
Kinshasa	Mont Ngafula 2	-100	0
Kinshasa	Ndjili	-100	*Pas d'arrivées*
Kinshasa	Nsele	-100	0

46.2. Carte des estimations de départs février 2026

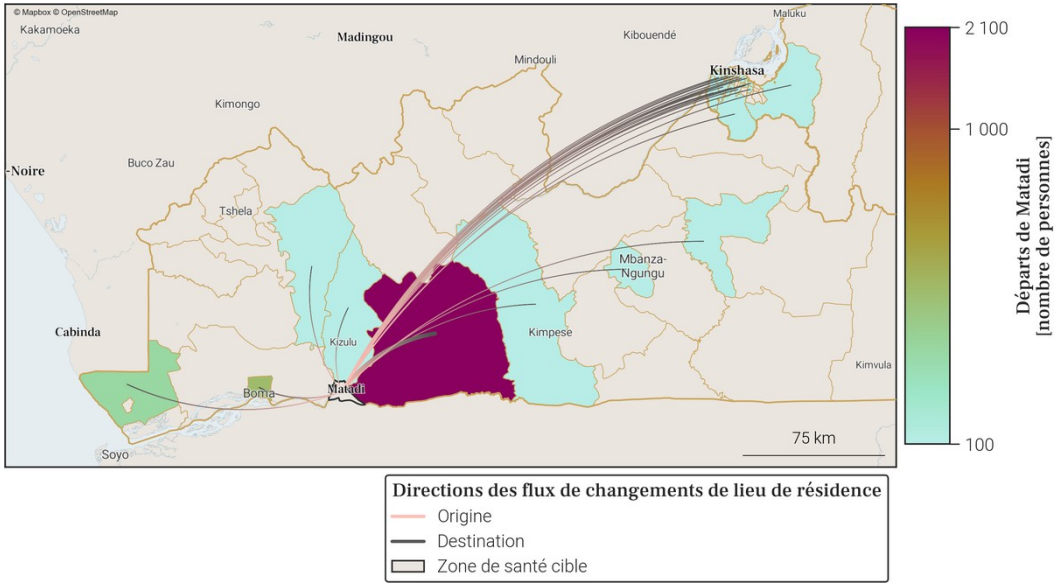

- Le tableau et la carte montrent **seulement une partie du nombre total de personnes qui sont parties de Matadi** au mois de février 2026, pour les connexions les plus importantes. En effet, **seuls les départs de plus de 100 personnes de Matadi vers une autre zone de santé sont représentés**. De plus, un maximum de 20 connections (par ordre d'importance) sont disponibles dans le tableau.
- Le nombre total de tout les départs en février 2026 est disponible à la place dans la section page 1 : Variations mensuelles des estimations de population et de mobilité, dans le graphe et/ou tableau des estimations de mobilité.

Foreign, Commonwealth & Development Office
vodacom
FLOWMINDER.ORG

47. Localisation de la zone de santé

47.1. Carte des provinces

47.2. Carte des zones de santé

Foreign, Commonwealth & Development Office
vodacom
FLOWMINDER.ORG

48. Variations mensuelles des estimations de population et de mobilité sur une année

48.1. Tableau des estimations de population et de mobilité

Date (année-mois)	Estimation de population (nombre de personnes)	Changement au mois précédent (différence)	Changement au mois précédent (pourcentage)	Arrivées estimées (nombre de personnes)	Départs estimés (nombre de personnes)	Solde migratoire (différence), accroissement naturel exclus
2026-02	**253 000**	**+1 000**	**+0.4%**	**+2 200**	**-1 800**	**+400**
2026-01	**252 000**	**+700**	**+0.28%**	**+2 100**	**-2 100**	**0**
2025-12	**251 300**	**+700**	**+0.28%**	**+1 800**	**-1 700**	**+100**
2025-11	250 600	+1 200	+0.48%	+2 400	-1 900	+500
2025-10	249 400	+100	+0.04%	+1 900	-2 400	-500
2025-09	249 300	+200	+0.08%	+2 000	-2 500	-500
2025-08	249 100	+1 100	+0.44%	+2 400	-2 000	+400
2025-07	248 000	+900	+0.36%	+1 900	-1 700	+200
2025-06	247 100	+600	+0.24%	+1 600	-1 600	0
2025-05	246 500	+900	+0.37%	+1 800	-1 600	+200
2025-04	245 600	+900	+0.37%	+1 600	-1 300	+300
2025-03	244 700	+700	+0.29%	+1 400	-1 300	+100
2025-02	244 000	+1 400	+0.58%	+2 100	-1 400	+700

Taux moyen d'accroissement de la population (TMAP) sur l'année	TMAP sur les 6 premiers mois (février 2025 à août 2025)	TMAP sur les 6 derniers mois (août 2025 à février 2026)
+3.55%	+2.06%	+1.63%

48.3. Données de population rapportées dans DHIS2[1]

Année	Estimation de population de DHIS2 (nombre de personnes)	Changement à l'année précédente (différence)	Changement à l'année précédente (pourcentage)
2025	174 413	+4 303	+2.53%
2024	170 110	X	X

48.2. Graphes des estimations de population et de mobilité

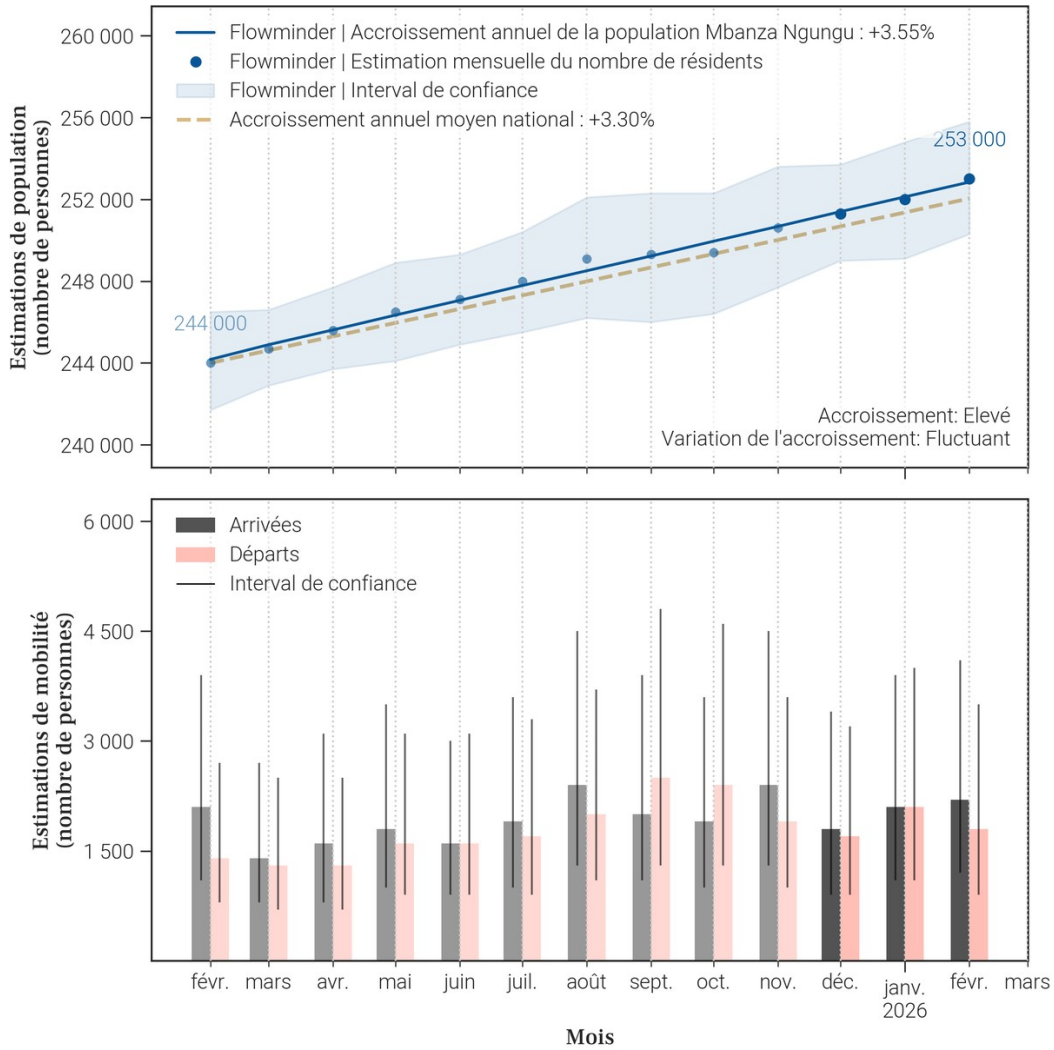

- Le tableau et les graphiques montrent **le nombre de résidents dans Mbanza Ngungu pour le mois de février 2026 et les 12 mois précédents**. Un 'résident' désigne ici une personne **ayant passé plus de 2 semaines dans Mbanza Ngungu pour un mois donné**.
- Pour un mois en particulier, **le solde migratoire (arrivées moins les départs) n'est pas égal au changement de population, car il n'inclut pas l'accroissement naturel (naissances et décès)** de la population durant le mois.
- Une attention particulière doit être portée à la **différence d'échelle des axes d'ordonnées** (entre les mesures de population et de mobilité). Une attention particulière doit également être portée au **roulement de la population**, par exemple un large nombre d'arrivées ne changera pas la population de manière significative si le nombre de départs est lui aussi élevé.

Foreign, Commonwealth & Development Office
vodacom
FLOWMINDER.ORG

49. Mobilité : origine des flux importants (flux de plus de 100 personnes uniquement) à destination de Mbanza Ngungu en février 2026

49.1. Tableau des estimations d'arrivées février 2026

Origine (Province)	Origine (Zone de santé)	Estimation des arrivées : nombre de personnes ayant quitté cette zone de santé pour Mbanza Ngungu	Solde migratoire pour la connection (différence entre arrivées et départs)
Kongo Central	Kisantu	300	0
Kongo Central	Kwilu Ngongo	300	100
Kongo Central	Kimpese	200	100
Kinshasa	Binza Meteo	100	*Pas de départs*
Kinshasa	Binza Ozone	100	*Pas de départs*
Kinshasa	Mont Ngafula 1	100	*Pas de départs*
Kinshasa	Nsele	100	*Pas de départs*
Kinshasa	Selembao	100	0
Kongo Central	Boko Kivulu	100	-100
Kongo Central	Gombe Matadi	100	-100
Kongo Central	Massa	100	*Pas de départs*
Kongo Central	Matadi	100	*Pas de départs*

49.2. Carte des estimations d'arrivées février 2026

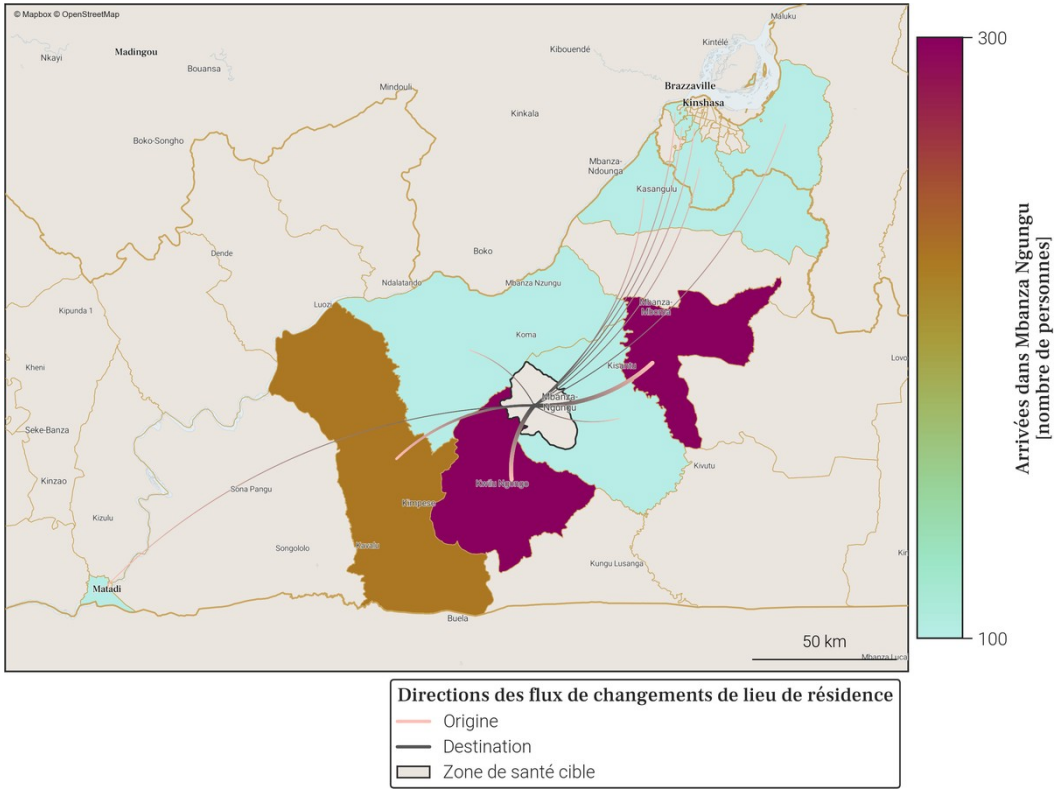

- Le tableau et la carte montrent **seulement une partie du nombre total de personnes qui sont arrivées dans Mbanza Ngungu** au mois de février 2026, pour les connexions les plus importantes. En effet, **seules les arrivées de plus de 100 personnes dans Mbanza Ngungu depuis une autre zone de santé sont représentées**. De plus, un maximum de 20 connections (par ordre d'importance) sont disponibles dans le tableau.
- Le nombre total de toutes les arrivées en février 2026 est disponible à la place dans la section page 1 : Variations mensuelles des estimations de population et de mobilité, dans le graphe et/ou tableau des estimations de mobilité.

50. Mobilité : destinations des flux importants (flux de plus de 100 personnes uniquement) au départ de Mbanza Ngungu en février 2026

50.1. Tableau des estimations de départs février 2026

Destination (Province)	Destination (Zone de santé)	Estimation des départs : nombre de personnes ayant quitté Mbanza Ngungu pour cette zone de santé	Solde migratoire pour la connection (différence entre arrivées et départs)
Kongo Central	Kisantu	-300	0
Kongo Central	Boko Kivulu	-200	-100
Kongo Central	Gombe Matadi	-200	-100
Kongo Central	Kwilu Ngongo	-200	100
Kinshasa	Selembao	-100	0
Kongo Central	Kimpangu	-100	*Pas d'arrivées*
Kongo Central	Kimpese	-100	100
Kongo Central	Nsona Mpangu	-100	*Pas d'arrivées*

50.2. Carte des estimations de départs février 2026

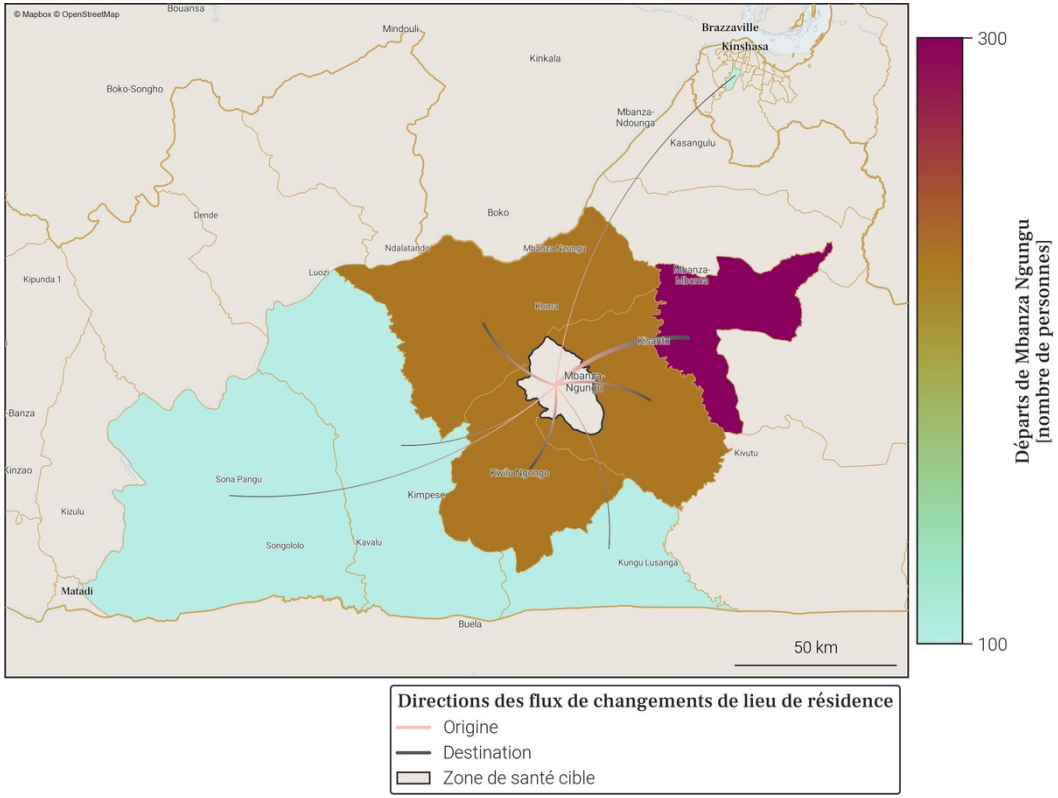

- Le tableau et la carte montrent **seulement une partie du nombre total de personnes qui sont parties de Mbanza Ngungu** au mois de février 2026, pour les connexions les plus importantes. En effet, **seuls les départs de plus de 100 personnes de Mbanza Ngungu vers une autre zone de santé sont représentés**. De plus, un maximum de 20 connections (par ordre d'importance) sont disponibles dans le tableau.
- Le nombre total de tout les départs en février 2026 est disponible à la place dans la section page 1 : Variations mensuelles des estimations de population et de mobilité, dans le graphe et/ou tableau des estimations de mobilité.

51. Localisation de la zone de santé

51.1. Carte des provinces

51.2. Carte des zones de santé

Foreign, Commonwealth & Development Office
vodacom
FLOWMINDER.ORG

52. Variations mensuelles des estimations de population et de mobilité sur une année

52.1. Tableau des estimations de population et de mobilité

Date (année-mois)	Estimation de population (nombre de personnes)	Changement au mois précédent (différence)	Changement au mois précédent (pourcentage)	Arrivées estimées (nombre de personnes)	Départs estimés (nombre de personnes)	Solde migratoire (différence), accroissement naturel exclus
2026-02	**299 200**	**+600**	**+0.2%**	**+4 600**	**-4 800**	**-200**
2026-01	**298 600**	**-400**	**-0.13%**	**+5 100**	**-6 300**	**-1 200**
2025-12	**299 000**	**+2 400**	**+0.81%**	**+5 900**	**-4 300**	**+1 600**
2025-11	296 600	+2 300	+0.78%	+6 400	-4 900	+1 500
2025-10	294 300	+3 100	+1.06%	+7 300	-5 100	+2 200
2025-09	291 200	+600	+0.21%	+6 100	-6 200	-100
2025-08	290 600	+600	+0.21%	+5 900	-6 100	-200
2025-07	290 000	-400	-0.14%	+4 800	-6 000	-1 200
2025-06	290 400	-1 100	-0.38%	+4 100	-5 900	-1 800
2025-05	291 500	+2 800	+0.97%	+6 300	-4 300	+2 000
2025-04	288 700	+300	+0.1%	+4 200	-4 600	-400
2025-03	288 400	+1 000	+0.35%	+4 700	-4 400	+300
2025-02	287 400	+600	+0.21%	+4 800	-5 000	-200

Taux moyen d'accroissement de la population (TMAP) sur l'année	TMAP sur les 6 premiers mois (février 2025 à août 2025)	TMAP sur les 6 derniers mois (août 2025 à février 2026)
+4.3%	+1.08%	+3.34%

52.2. Graphes des estimations de population et de mobilité

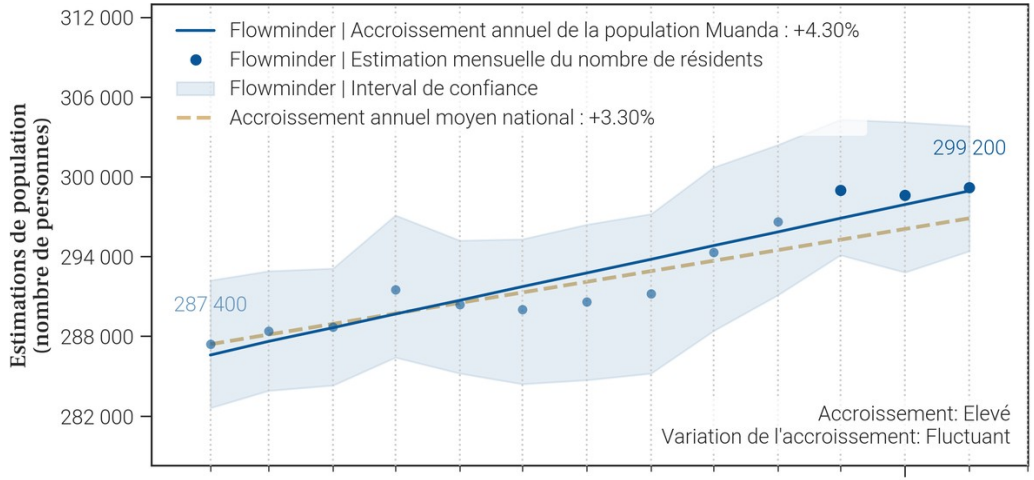

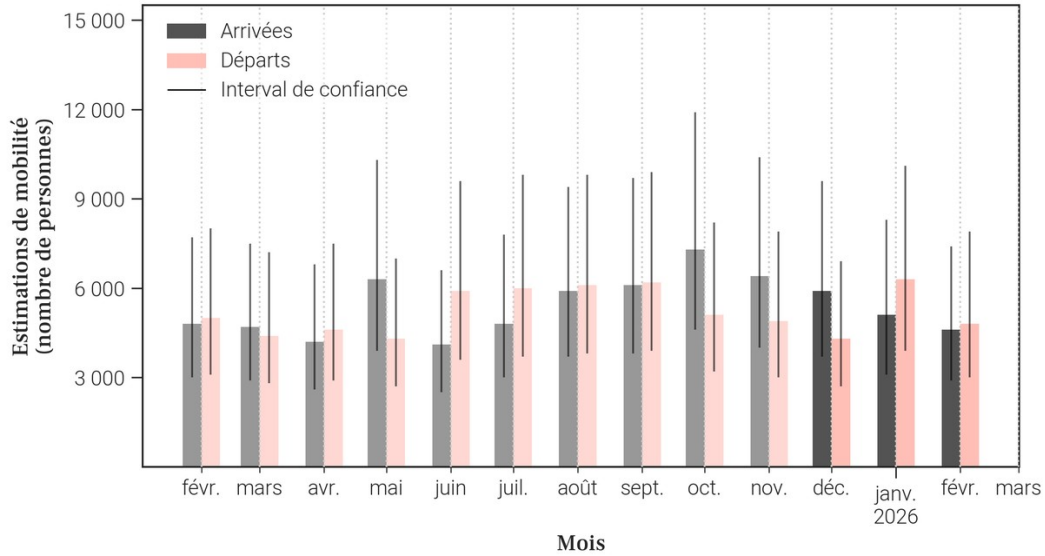

52.3. Données de population rapportées dans DHIS2[1]

Année	Estimation de population de DHIS2 (nombre de personnes)	Changement à l'année précédente (différence)	Changement à l'année précédente (pourcentage)
2025	202 780	-9 880	-4.65%
2024	212 660	X	X

- Le tableau et les graphiques montrent **le nombre de résidents dans Muanda pour le mois de février 2026 et les 12 mois précédents**. Un 'résident' désigne ici une personne **ayant passé plus de 2 semaines dans Muanda pour un mois donné**.
- Pour un mois en particulier, **le solde migratoire (arrivées moins les départs) n'est pas égal au changement de population, car il n'inclut pas l'accroissement naturel (naissances et décès)** de la population durant le mois.
- Une attention particulière doit être portée à la **différence d'échelle des axes d'ordonnées** (entre les mesures de population et de mobilité). Une attention particulière doit également être portée au **roulement de la population**, par exemple un large nombre d'arrivées ne changera pas la population de manière significative si le nombre de départs est lui aussi élevé.

Foreign, Commonwealth & Development Office
vodacom
FLOWMINDER.ORG

53. Mobilité : origine des flux importants (flux de plus de 100 personnes uniquement) à destination de Muanda en février 2026

53.1. Tableau des estimations d'arrivées février 2026

Origine (Province)	Origine (Zone de santé)	Estimation des arrivées : nombre de personnes ayant quitté cette zone de santé pour Muanda	Solde migratoire pour la connection (différence entre arrivées et départs)
Kongo Central	Kitona	2 300	500
Kongo Central	Boma	400	0
Kongo Central	Matadi	200	0
Kinshasa	Binza Meteo	100	0
Kinshasa	Binza Ozone	100	0
Kinshasa	Kinshasa	100	*Pas de départs*
Kinshasa	Lemba	100	0
Kinshasa	Limete	100	*Pas de départs*
Kinshasa	Matete	100	*Pas de départs*
Kinshasa	Mont Ngafula 1	100	0
Kinshasa	Nsele	100	0
Kinshasa	Selembao	100	0
Kongo Central	Boma Bungu	100	-300

53.2. Carte des estimations d'arrivées février 2026

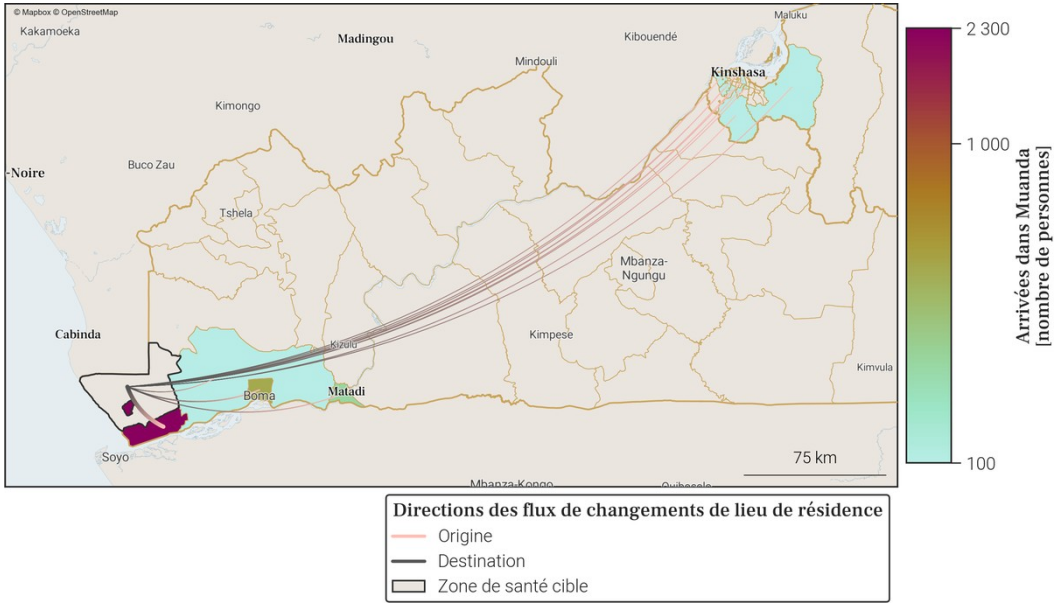

- Le tableau et la carte montrent **seulement une partie du nombre total de personnes qui sont arrivées dans Muanda** au mois de février 2026, pour les connexions les plus importantes. En effet, **seules les arrivées de plus de 100 personnes dans Muanda depuis une autre zone de santé sont représentées**. De plus, un maximum de 20 connections (par ordre d'importance) sont disponibles dans le tableau.
- Le nombre total de toutes les arrivées en février 2026 est disponible à la place dans la section page 1 : Variations mensuelles des estimations de population et de mobilité, dans le graphe et/ou tableau des estimations de mobilité.

Foreign, Commonwealth & Development Office
vodacom
FLOWMINDER.ORG

54. Mobilité : destinations des flux importants (flux de plus de 100 personnes uniquement) au départ de Muanda en février 2026

54.1. Tableau des estimations de départs février 2026

Destination (Province)	Destination (Zone de santé)	Estimation des départs : nombre de personnes ayant quitté Muanda pour cette zone de santé	Solde migratoire pour la connection (différence entre arrivées et départs)
Kongo Central	Kitona	-1 800	500
Kongo Central	Boma	-400	0
Kongo Central	Boma Bungu	-400	-300
Kongo Central	Matadi	-200	0
Kinshasa	Binza Meteo	-100	0
Kinshasa	Binza Ozone	-100	0
Kinshasa	Lemba	-100	0
Kinshasa	Mont Ngafula 1	-100	0
Kinshasa	Ndjili	-100	*Pas d'arrivées*
Kinshasa	Nsele	-100	0
Kinshasa	Selembao	-100	0
Kongo Central	Kangu	-100	*Pas d'arrivées*
Kongo Central	Lukula	-100	*Pas d'arrivées*
Kongo Central	Seke Banza	-100	*Pas d'arrivées*
Tshopo	Makiso Kisangani	-100	*Pas d'arrivées*

54.2. Carte des estimations de départs février 2026

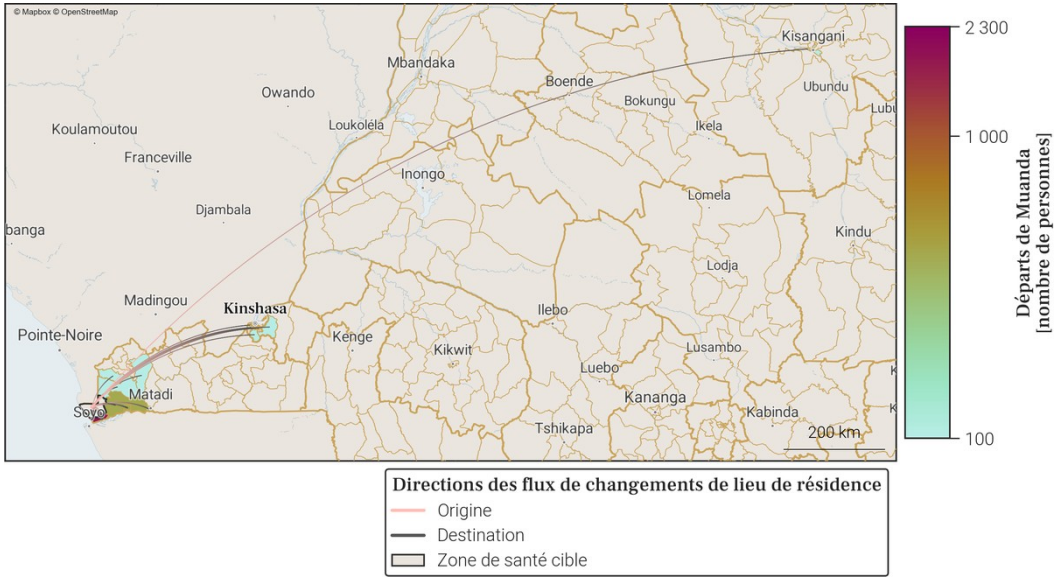

- Le tableau et la carte montrent **seulement une partie du nombre total de personnes qui sont parties de Muanda** au mois de février 2026, pour les connexions les plus importantes. En effet, **seuls les départs de plus de 100 personnes de Muanda vers une autre zone de santé sont représentés**. De plus, un maximum de 20 connections (par ordre d'importance) sont disponibles dans le tableau.
- Le nombre total de tout les départs en février 2026 est disponible à la place dans la section page 1 : Variations mensuelles des estimations de population et de mobilité, dans le graphe et/ou tableau des estimations de mobilité.

Foreign, Commonwealth & Development Office
vodacom
FLOWMINDER.ORG

55. Localisation de la zone de santé

55.1. Carte des provinces

55.2. Carte des zones de santé

Foreign, Commonwealth & Development Office
vodacom
FLOWMINDER.ORG

56. Variations mensuelles des estimations de population et de mobilité sur une année

56.1. Tableau des estimations de population et de mobilité

Date (année-mois)	Estimation de population (nombre de personnes)	Changement au mois précédent (différence)	Changement au mois précédent (pourcentage)	Arrivées estimées (nombre de personnes)	Départs estimés (nombre de personnes)	Solde migratoire (différence), accroissement naturel exclus
2026-02	**256 200**	**+2 300**	**+0.91%**	**+5 800**	**-4 100**	**+1 700**
2026-01	**253 900**	**-1 300**	**-0.51%**	**+4 400**	**-6 400**	**-2 000**
2025-12	**255 200**	**+1 400**	**+0.55%**	**+5 100**	**-4 500**	**+600**
2025-11	253 800	+1 300	+0.51%	+4 900	-4 400	+500
2025-10	252 500	+1 700	+0.68%	+5 500	-4 400	+1 100
2025-09	250 800	+2 000	+0.8%	+5 000	-3 700	+1 300
2025-08	248 800	+1 200	+0.48%	+4 000	-3 500	+500
2025-07	247 600	+1 300	+0.53%	+3 900	-3 200	+700
2025-06	246 300	+500	+0.2%	+3 000	-3 200	-200
2025-05	245 800	+800	+0.33%	+3 200	-3 100	+100
2025-04	245 000	+1 300	+0.53%	+3 000	-2 300	+700
2025-03	243 700	-300	-0.12%	+2 600	-3 600	-1 000
2025-02	244 000	+1 100	+0.45%	+3 300	-2 900	+400

Taux moyen d'accroissement de la population (TMAP) sur l'année	TMAP sur les 6 premiers mois (février 2025 à août 2025)	TMAP sur les 6 derniers mois (août 2025 à février 2026)
+5.53%	+2.06%	+2.68%

56.2. Graphes des estimations de population et de mobilité

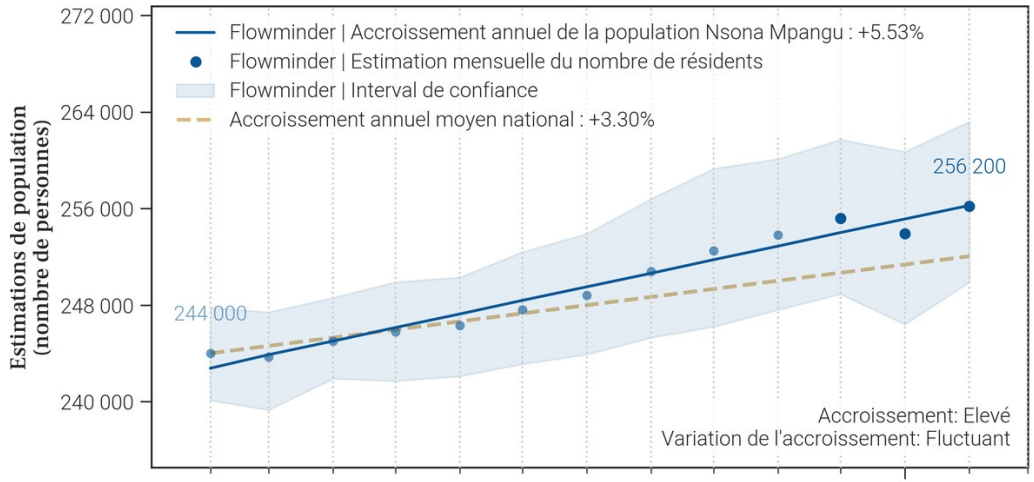

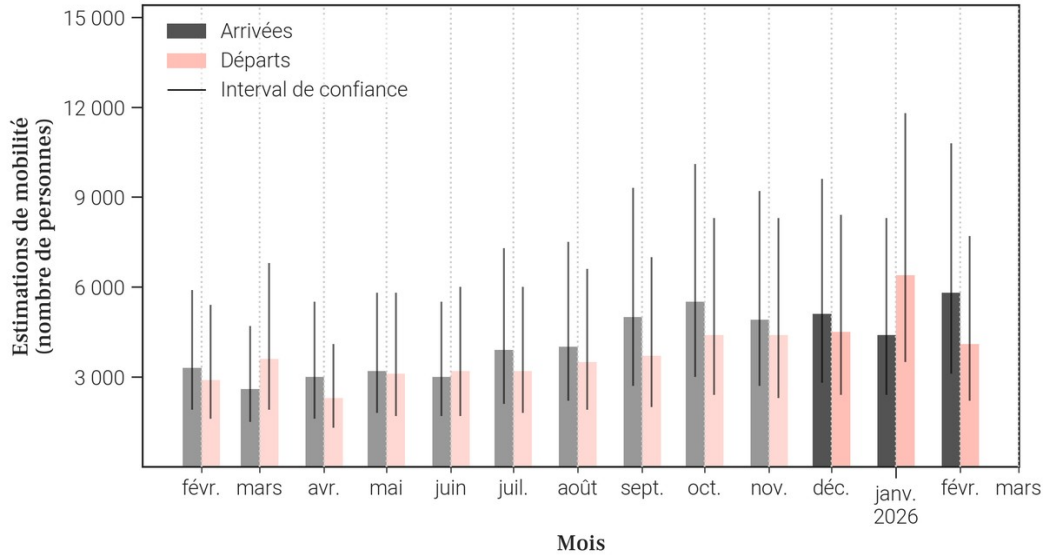

56.3. Données de population rapportées dans DHIS2[1]

Année	Estimation de population de DHIS2 (nombre de personnes)	Changement à l'année précédente (différence)	Changement à l'année précédente (pourcentage)
2025	136 625	+7 160	+5.53%
2024	129 465	X	X

- Le tableau et les graphiques montrent **le nombre de résidents dans Nsona Mpangu pour le mois de février 2026 et les 12 mois précédents**. Un 'résident' désigne ici une personne **ayant passé plus de 2 semaines dans Nsona Mpangu pour un mois donné**.
- Pour un mois en particulier, **le solde migratoire (arrivées moins les départs) n'est pas égal au changement de population, car il n'inclut pas l'accroissement naturel (naissances et décès)** de la population durant le mois.
- Une attention particulière doit être portée à la **différence d'échelle des axes d'ordonnées** (entre les mesures de population et de mobilité). Une attention particulière doit également être portée au **roulement de la population**, par exemple un large nombre d'arrivées ne changera pas la population de manière significative si le nombre de départs est lui aussi élevé.

Foreign, Commonwealth & Development Office
vodacom
FLOWMINDER.ORG

57. Mobilité : origine des flux importants (flux de plus de 100 personnes uniquement) à destination de Nsona Mpangu en février 2026

57.1. Tableau des estimations d'arrivées février 2026

Origine (Province)	Origine (Zone de santé)	Estimation des arrivées : nombre de personnes ayant quitté cette zone de santé pour Nsona Mpangu	Solde migratoire pour la connection (différence entre arrivées et départs)
Kongo Central	Matadi	2 100	300
Kongo Central	Kimpese	600	200
Kongo Central	Nzanza	600	100
Kinshasa	Nsele	200	100
Kinshasa	Biyela	100	*Pas de départs*
Kinshasa	Kikimi	100	*Pas de départs*
Kinshasa	Kisenso	100	*Pas de départs*
Kinshasa	Lemba	100	*Pas de départs*
Kinshasa	Limete	100	*Pas de départs*
Kinshasa	Makala	100	*Pas de départs*
Kinshasa	Masina 1	100	*Pas de départs*
Kinshasa	Masina 2	100	0
Kinshasa	Mont Ngafula 1	100	*Pas de départs*
Kinshasa	Ndjili	100	*Pas de départs*
Kinshasa	Selembao	100	0
Kongo Central	Boma	100	0
Kongo Central	Inga	100	*Pas de départs*
Kongo Central	Kwilu Ngongo	100	*Pas de départs*
Kongo Central	Mbanza Ngungu	100	*Pas de départs*
Kwilu	Idiofa	100	*Pas de départs*

57.2. Carte des estimations d'arrivées février 2026

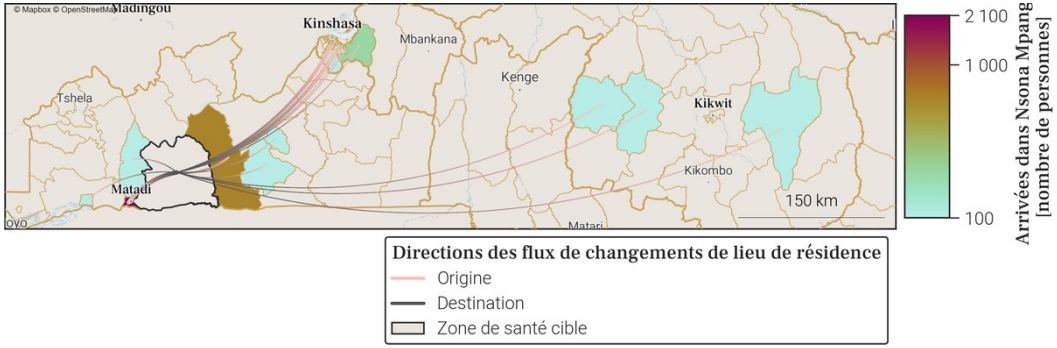

- Le tableau et la carte montrent **seulement une partie du nombre total de personnes qui sont arrivées dans Nsona Mpangu** au mois de février 2026, pour les connexions les plus importantes. En effet, **seules les arrivées de plus de 100 personnes dans Nsona Mpangu depuis une autre zone de santé sont représentées**. De plus, un maximum de 20 connections (par ordre d'importance) sont disponibles dans le tableau.
- Le nombre total de toutes les arrivées en février 2026 est disponible à la place dans la section page 1 : Variations mensuelles des estimations de population et de mobilité, dans le graphe et/ou tableau des estimations de mobilité.

Foreign, Commonwealth & Development Office
vodacom
FLOWMINDER.ORG

58. Mobilité : destinations des flux importants (flux de plus de 100 personnes uniquement) au départ de Nsona Mpangu en février 2026

58.1. Tableau des estimations de départs février 2026

Destination (Province)	Destination (Zone de santé)	Estimation des départs : nombre de personnes ayant quitté Nsona Mpangu pour cette zone de santé	Solde migratoire pour la connection (différence entre arrivées et départs)
Kongo Central	Matadi	-1 800	300
Kongo Central	Nzanza	-500	100
Kongo Central	Kimpese	-400	200
Kinshasa	Masina 2	-100	0
Kinshasa	Nsele	-100	100
Kinshasa	Selembao	-100	0
Kongo Central	Boma	-100	0

58.2. Carte des estimations de départs février 2026

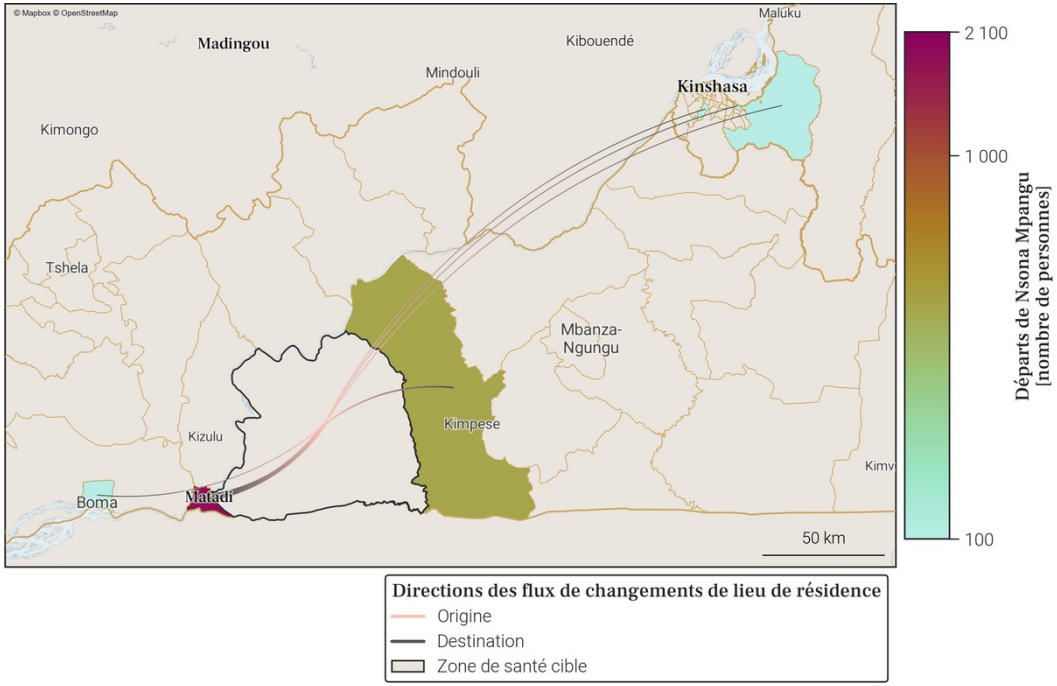

- Le tableau et la carte montrent **seulement une partie du nombre total de personnes qui sont parties de Nsona Mpangu** au mois de février 2026, pour les connexions les plus importantes. En effet, **seuls les départs de plus de 100 personnes de Nsona Mpangu vers une autre zone de santé sont représentés**. De plus, un maximum de 20 connections (par ordre d'importance) sont disponibles dans le tableau.
- Le nombre total de tout les départs en février 2026 est disponible à la place dans la section page 1 : Variations mensuelles des estimations de population et de mobilité, dans le graphe et/ou tableau des estimations de mobilité.

Foreign, Commonwealth & Development Office
vodacom
FLOWMINDER.ORG

Annexe. Sources des données et explications des résultats de population et mobilité

1. Disponibilité des données dans la province

Parmi les 31 zones de santé de Kongo Central, 15 ne sont pas disponibles du fait de la trop faible couverture des données CDR par rapport à la population totale dans ces zones.
Il s'agit des zones de santé de Boko Kivulu, Inga, Kibunzi, Kimpangu, Kimvula, Kinkonzi, Luozi, Mangembo, Ngidinga, Nselo, Nzanza, Seke Banza, Sona Bata, Tshela et Vaku.

2. Origine des données de population et mobilité

Les données mensuelles de population Flowminder par zone de santé sont basées sur des **1. estimations initiales de population (par zone de santé)**, de **2. mobilité (entre zones de santé)**, ainsi que **3. d'accroissement naturel (par zone de santé)**. Tous ces aspects sont inclus dans la production des estimations mensuelles de population.

1. Les estimations initiales de population sont basées sur des estimations démographiques par province publiées par l'INS[2] et des estimations démographiques par zone de santé publiées par l'OCHA des Nations Unies[3].

2. Les estimations de mobilité sont basées sur des données CDR de Vodacom RDC[4] (CDR - 'Call Detail Records', ou 'métadonnées de téléphonie mobile' en français), ainsi que sur des facteurs d'ajustement et d'échelle dérivés d'enquêtes sur la mobilité[5].

3. L'estimation des facteurs d'accroissement naturel de la population est basée sur des données de perspectives de démographie[2].

Pour plus d'informations veuillez consulter notre site pour la dernière version du rapport méthodologique ainsi que nos notes de publication de données.

3. Comprendre les données et leurs limitations

Nos estimations sont tirées des métadonnées de téléphonie mobile et ont pour but d'aider à affiner les dénominateurs de population en temps voulu. Elles ne couvrent pas toutes les zones de santé et d'importants changements démographiques peuvent passer inaperçus dans les provinces les moins bien couvertes. Cependant, les variations dans le temps, en particulier lorsque les tendances sont stables, peuvent constituer une information précieuse pour la planification.

Références

[1] **DHIS2** : *Ministère de la Santé Publique RDC*. District Health Information Software 2023-2024.
[2] **Annuaire statistique 2020** : *Institut National de la Statistique (INS)*. République démocratique du Congo. Kinshasa.
[3] **Données d'estimation de la population** : *United Nations, Office for the Coordination of Humanitarian Affairs (OCHA)*. RDC - Statistiques des Populations par Zones de Santé 2020.
[4] **Données CDR de Vodacom RDC** : *Vodacom RDC*. Call Detail Records 2020-2025.
[5] **Facteurs d'ajustement et d'échelle dérivés d'enquêtes sur la mobilité** :
[a] *Institut national de la statistique (INS) RDC, WorldPop University of Southampton UK, Kinshasa School for Public Health (KSPH) RDC, Flowminder*. RDC microcensus 2021.
[b] *Flowminder*. Enquête Téléphonique en RDC 2021.

Pour toute question ou information sur les estimations en RDC, les méthodes utilisées dans ce document ou l'analyse de données mobiles, veuillez nous contacter à l'adresse suivante : **rdc@flowminder.org**.

3. Exemple d'estimation de la mobilité pour une zone de santé

Les lieux de séjour mensuels et les déplacements d'un mois à l'autre des abonnés téléphoniques, entre zones de santé, sont dérivés des **données CDR** ('Call Detail Records', ou 'métadonnées de téléphonie mobile' en français)

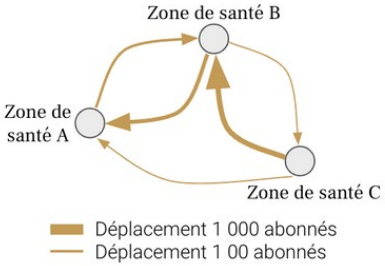

En utilisant des **estimations démographiques**, ainsi que des **facteurs d'ajustement et d'échelle dérivés d'enquêtes sur la mobilité**, les estimations de mobilité peuvent être corrigées et fournies à l'échelle de la population

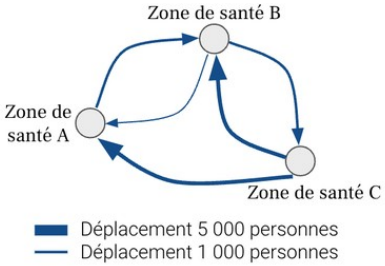

Pour chaque zone de santé, nous pouvons maintenant avoir une idée du nombre de personnes **arrivées** et/ou **parties**, ainsi que leur(s) origine(s) et/ou destination(s), d'un mois à l'autre (exemple pour la **Zone de santé A** ci-dessous)

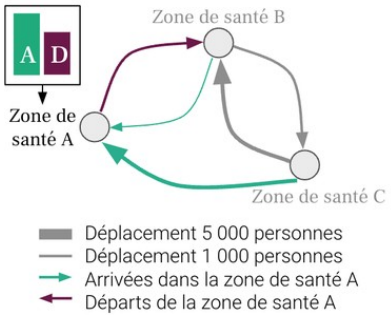

4. Exemple d'estimation de la population pour une zone de santé

Une estimation initiale de la population, **Population 1**, est produite pour chaque zone de santé pour le premier mois, **Mois 1**

La différence entre toutes les **Arrivées** et tous les **Départs** entre **Mois 1** et **Mois 2**, nous donne le **Solde migratoire 1**

La somme de la **Population 1** et du **Solde migratoire 1** au mois 1 est multipliée par le **Facteur d'accroissement naturel**

Le résultat de ces opérations nous donne la **Population au mois 2**

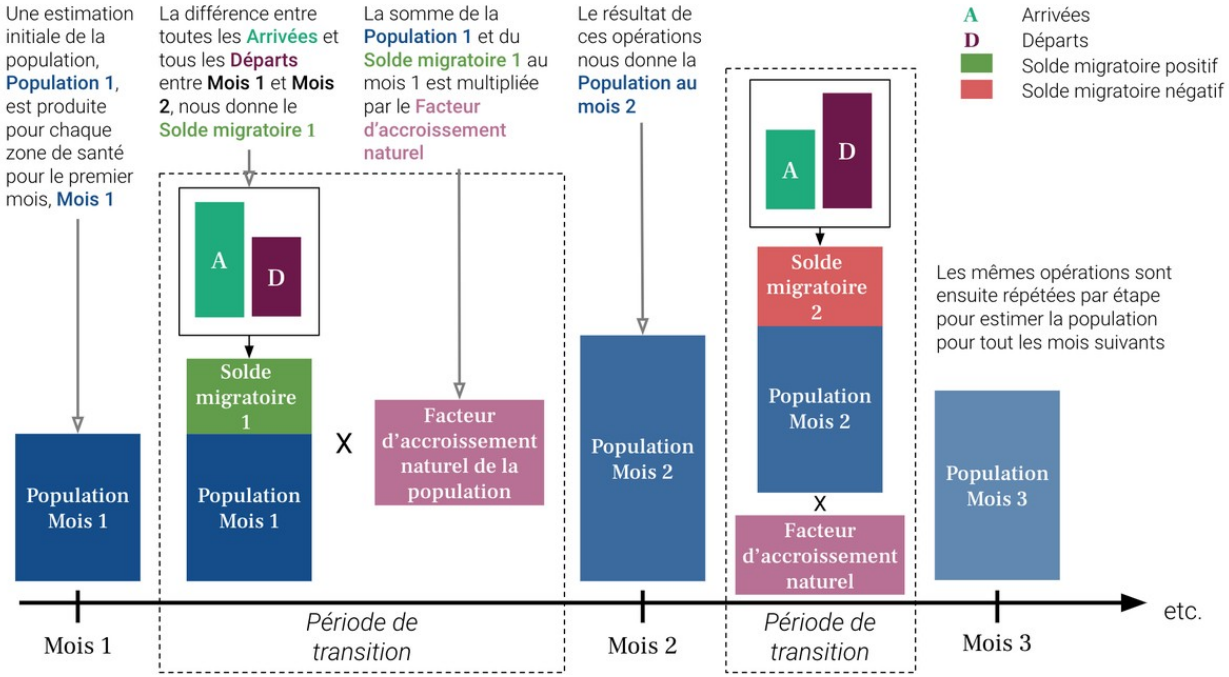

Foreign, Commonwealth & Development Office
vodacom
FLOWMINDER.ORG

FLOWMINDER.ORG

Auteurs

Ce rapport a été produit par la **Fondation Flowminder**, une organisation à but non-lucratif spécialisée dans l'analyse des données de téléphonie mobile, géospatiales et d'enquêtes, à des fins humanitaires et de développement.

Ce rapport a été écrit par Romain Goldenberg et Véronique Lefebvre, avec la contribution de James Harrison, Joachim Jellinek, Roland Hosner, Sophie Delaporte et Apphia Yuma.

Romain Goldenberg a produit et analysé les statistiques de mobilité, réalisé les graphiques et co-rédigé le rapport; Véronique Lefebvre a dirigé l'analyse, interprété les statistiques de mobilité et co-rédigé le rapport ; James Harrison et Joachim Jellinek ont produit les agrégats dérivés des métadonnées de téléphonie mobile pseudonymisées ; Roland Hosner a développé et appliqué le modèle de mise à l'échelle et de correction des biais pour produire ces statistiques ; Sophie Delaporte a contribué à la rédaction des observations, à la traduction et à la visualisation des données, et Apphia Yuma a assuré le soutien et la supervision de l'analyse et du projet.

Remerciements

Nous remercions **Vodacom Congo (RDC)** de nous fournir les métadonnées de téléphonie mobile pseudonymisées qui nous permettre de produire les estimations de population et de mobilité présentées dans ce rapport, à des fins de développement et humanitaire.

Ce rapport n'aurait pas été réalisé sans l'assistance financière du **Ministère des Affaires étrangères, du Commonwealth et du Développement du Royaume-Uni (FCDO UK)** ; nous les remercions de leur soutien.