MINISTÈRE DE LA SANTÉ PUBLIQUE, HYGIÈNE ET PRÉVOYANCE SOCIALE

FLOWMINDER.ORG

PEV Programme Elargi de Vaccination | République Démocratique du Congo

FLOWMINDER.ORG

Maindombe | Rapport provincial

Estimations mensuelles de population et mobilité : Maindombe

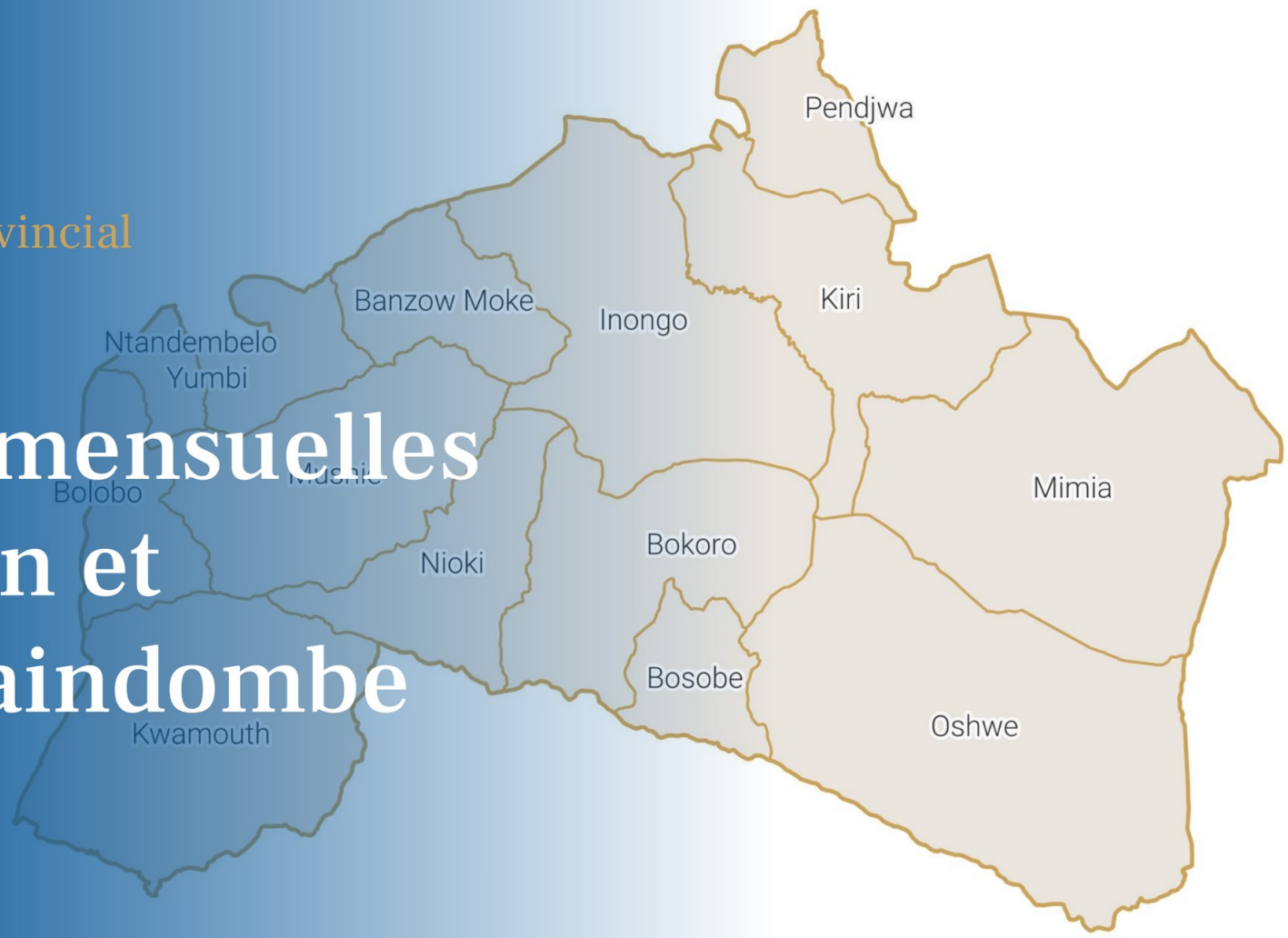

Période d'analyse : décembre 2024 - décembre 2025
Base de données : version des données v. 2.0
Date de publication : février 2026

1. Estimations de mobilité et population : Maindombe.

1.1. Flux nets estimés entre la province et les zones de santé extérieures (déc. 2025)

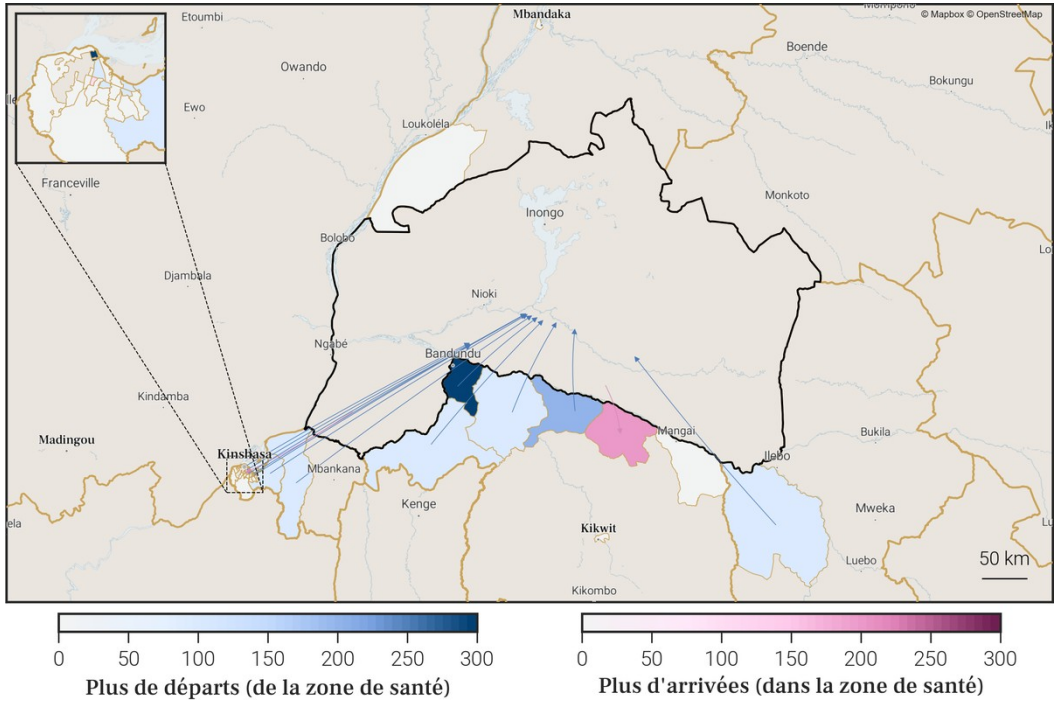

1.2. Estimations de mobilité mensuelles de la province

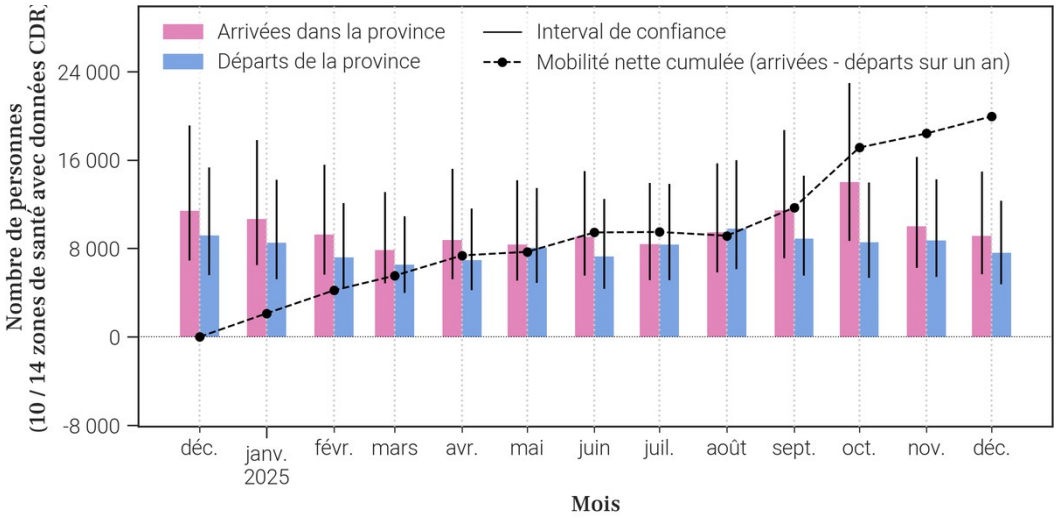

1.3. Flux nets estimés pour chaque zone de santé de la province (déc. 2025)

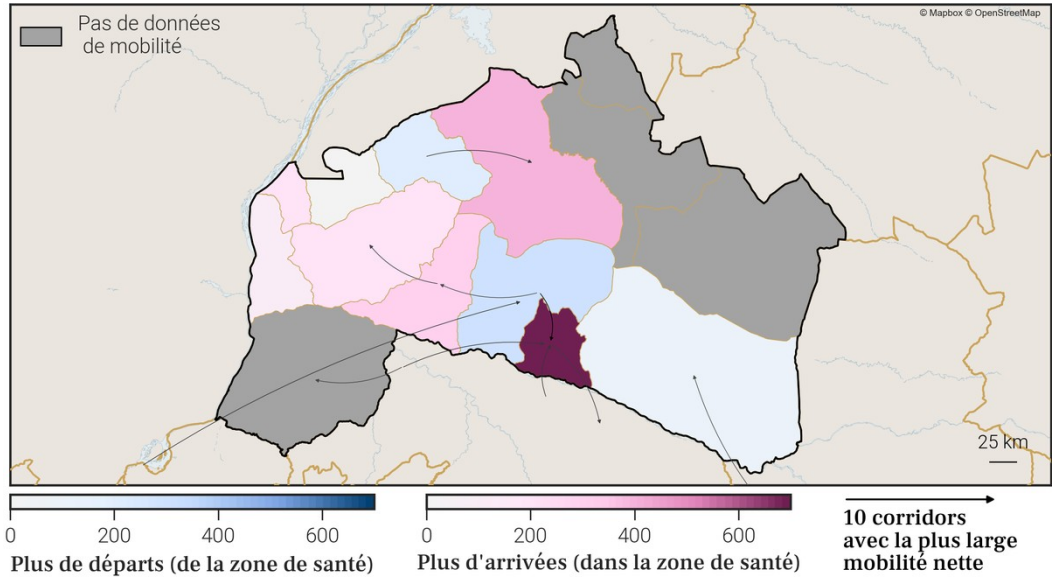

1.4. Estimations de croissance annuelle de la population par zone de santé

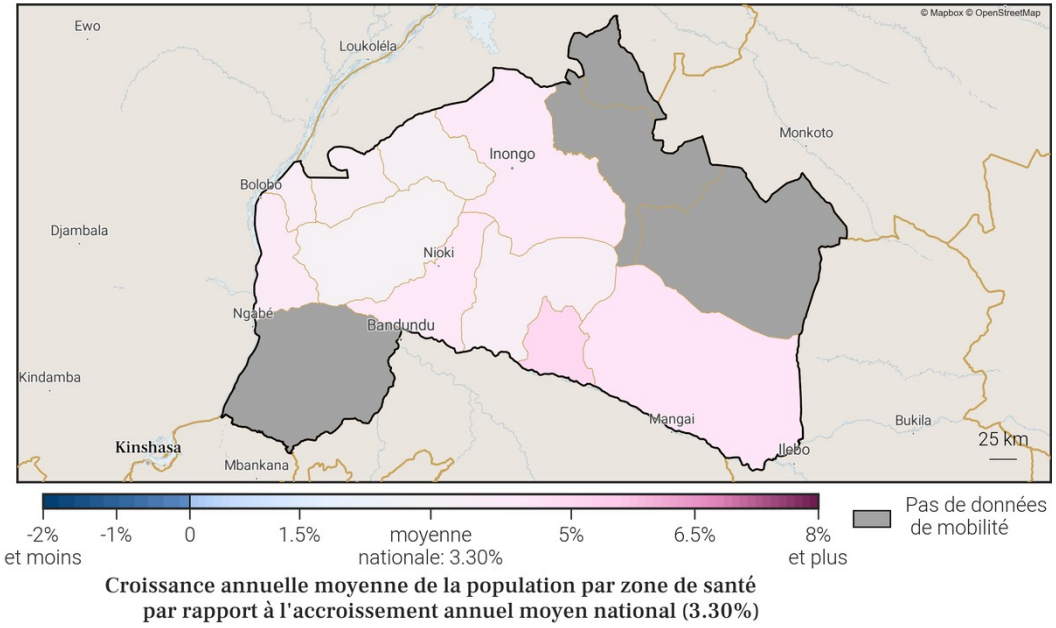

Gavi OIM ONU MIGRATION PEV Programme Elargi de Vaccination République Démocratique du Congo vodacom FLOWMINDER.ORG

3. Localisation de la zone de santé

3.1. Carte des provinces

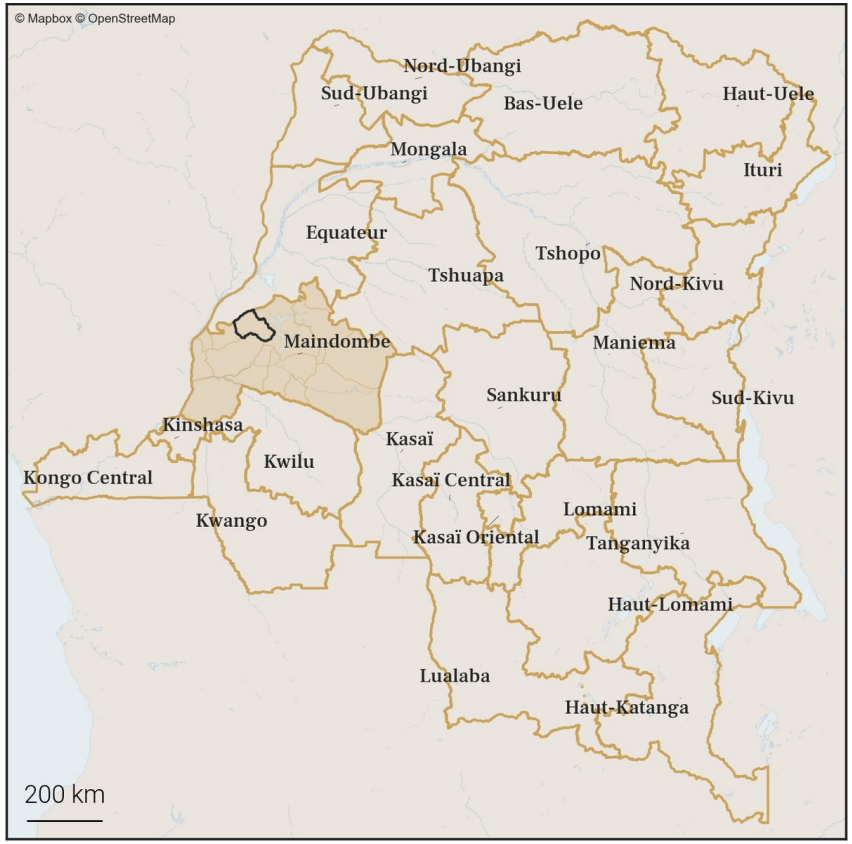

3.2. Carte des zones de santé

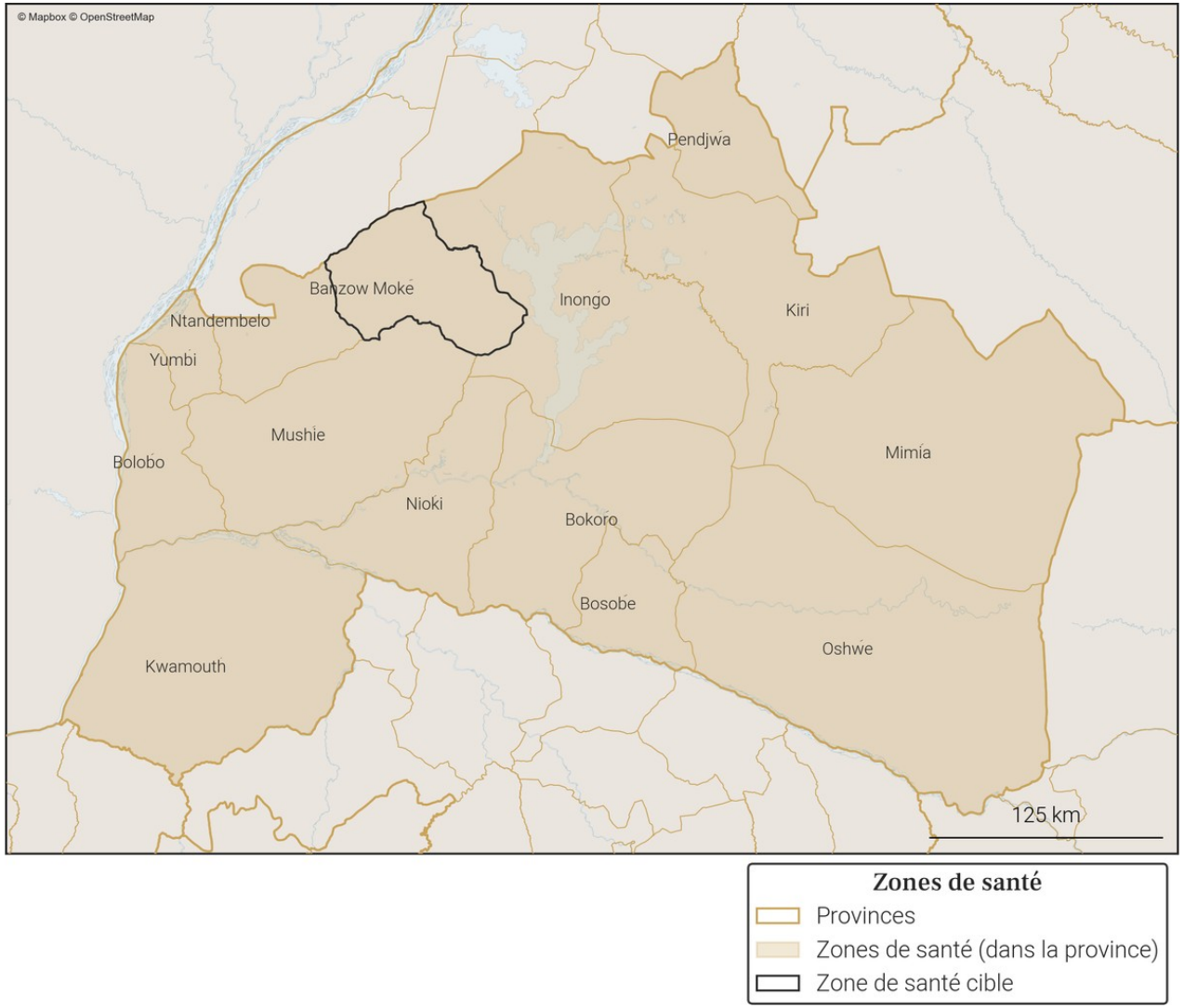

Gavi OIM ONU MIGRATION PEV Programme Elargi de Vaccination République Démocratique du Congo vodacom FLOWMINDER.ORG

4. Variations mensuelles des estimations de population et de mobilité sur une année

4.1. Tableau des estimations de population et de mobilité

Date (année-mois)	Estimation de population (nombre de personnes)	Changement au mois précédent (différence)	Changement au mois précédent (pourcentage)	Arrivées estimées (nombre de personnes)	Départs estimés (nombre de personnes)	Solde migratoire (différence), accroissement naturel exclus
2025-12	**170 300**	**+300**	**+0.18%**	**+300**	**-400**	**-100**
2025-11	**170 000**	**+600**	**+0.35%**	**+400**	**-300**	**+100**
2025-10	**169 400**	**+800**	**+0.47%**	**+700**	**-400**	**+300**
2025-09	168 600	+600	+0.36%	+600	-500	+100
2025-08	168 000	+100	+0.06%	+300	-600	-300
2025-07	167 900	+500	+0.3%	+500	-500	0
2025-06	167 400	+400	+0.24%	+300	-300	0
2025-05	167 000	+600	+0.36%	+500	-300	+200
2025-04	166 400	+600	+0.36%	+500	-400	+100
2025-03	165 800	+400	+0.24%	+300	-300	0
2025-02	165 400	+400	+0.24%	+300	-400	-100
2025-01	165 000	+500	+0.3%	+500	-400	+100
2024-12	164 500	+300	+0.18%	+400	-500	-100

Taux moyen d'accroissement de la population (TMAP) sur l'année	TMAP sur les 6 premiers mois (décembre 2024 à juin 2025)	TMAP sur les 6 derniers mois (juin 2025 à décembre 2025)
+3.54%	+1.78%	+1.83%

4.2. Graphes des estimations de population et de mobilité

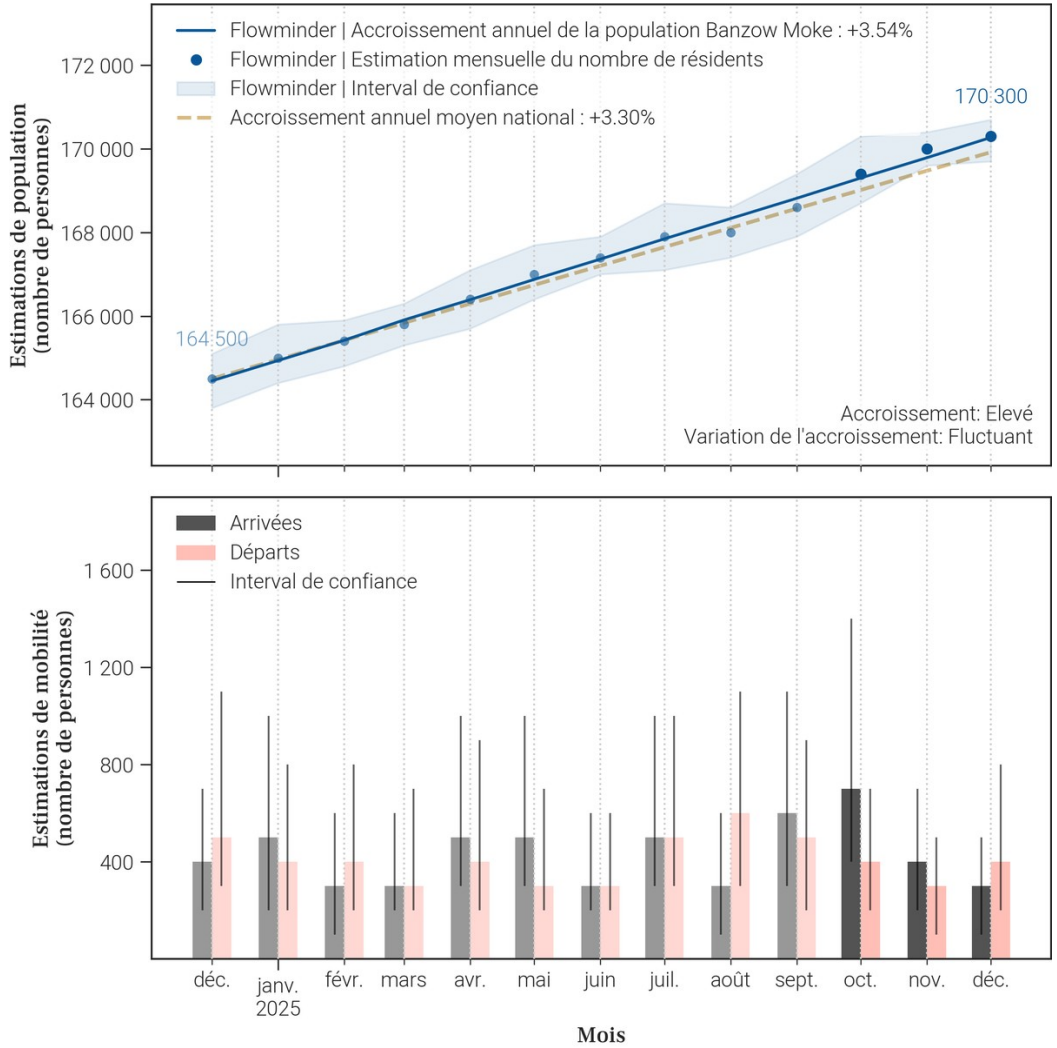

4.3. Données de population rapportées dans DHIS2[1]

Année	Estimation de population de DHIS2 (nombre de personnes)	Changement à l'année précédente (différence)	Changement à l'année précédente (pourcentage)
2025	168 256	+4 902	+3.0%
2024	163 354	X	X

- Le tableau et les graphiques montrent **le nombre de résidents dans Banzow Moke pour le mois de décembre 2025 et les 12 mois précédents**. Un 'résident' désigne ici une personne **ayant passé plus de 2 semaines dans Banzow Moke pour un mois donné**.
- Pour un mois en particulier, **le solde migratoire (arrivées moins les départs) n'est pas égal au changement de population, car il n'inclut pas l'accroissement naturel (naissances et décès)** de la population durant le mois.
- Une attention particulière doit être portée à la **différence d'échelle des axes d'ordonnées** (entre les mesures de population et de mobilité). Une attention particulière doit également être portée au **roulement de la population**, par exemple un large nombre d'arrivées ne changera pas la population de manière significative si le nombre de départs est lui aussi élevé.

5. Mobilité : origine des flux importants (flux de plus de 100 personnes uniquement) à destination de Banzow Moke en décembre 2025

5.1. Tableau des estimations d'arrivées décembre 2025

Origine (Province)	Origine (Zone de santé)	Estimation des arrivées : nombre de personnes ayant quitté cette zone de santé pour Banzow Moke	Solde migratoire pour la connection (différence entre arrivées et départs)
Maindombe	Inongo	200	-100

5.2. Carte des estimations d'arrivées décembre 2025

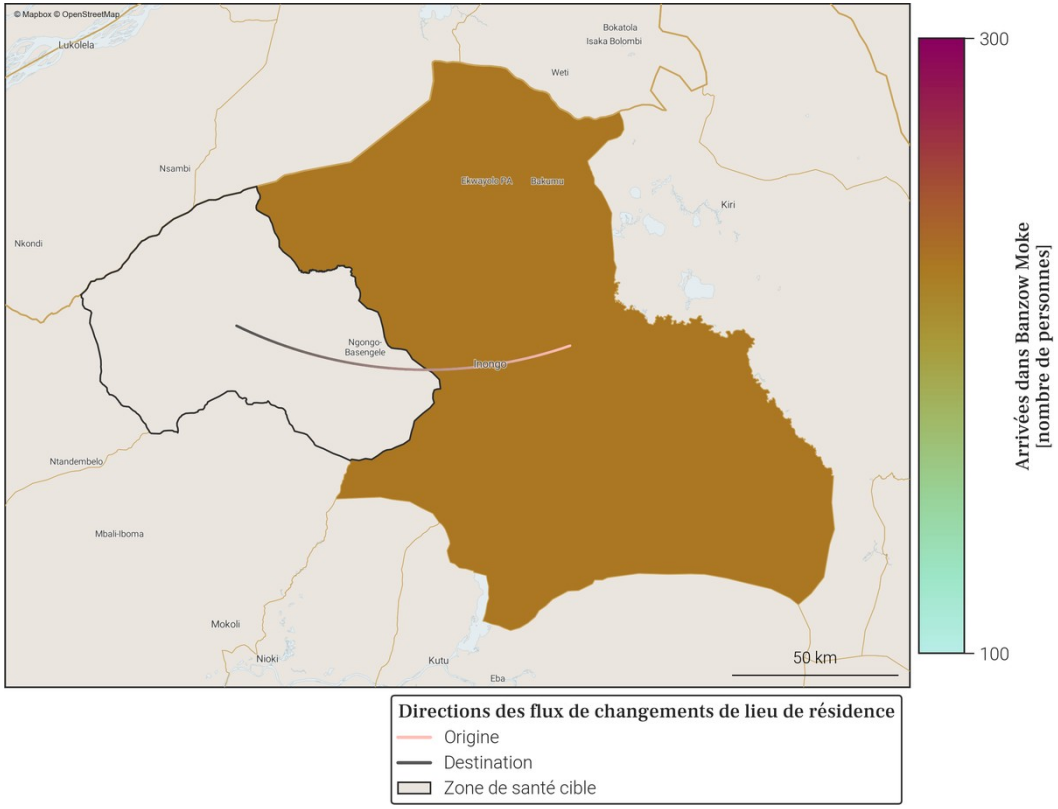

- Le tableau et la carte montrent **seulement une partie du nombre total de personnes qui sont arrivées dans Banzow Moke** au mois de décembre 2025, pour les connexions les plus importantes. En effet, **seules les arrivées de plus de 100 personnes dans Banzow Moke depuis une autre zone de santé sont représentées**. De plus, un maximum de 20 connections (par ordre d'importance) sont disponibles dans le tableau.
- Le nombre total de toutes les arrivées en décembre 2025 est disponible à la place dans la section page 1 : Variations mensuelles des estimations de population et de mobilité, dans le graphe et/ou tableau des estimations de mobilité.

6. Mobilité : destinations des flux importants (flux de plus de 100 personnes uniquement) au départ de Banzow Moke en décembre 2025

6.1. Tableau des estimations de départs décembre 2025

Destination (Province)	Destination (Zone de santé)	Estimation des départs : nombre de personnes ayant quitté Banzow Moke pour cette zone de santé	Solde migratoire pour la connection (différence entre arrivées et départs)
Maindombe	Inongo	-300	-100

6.2. Carte des estimations de départs décembre 2025

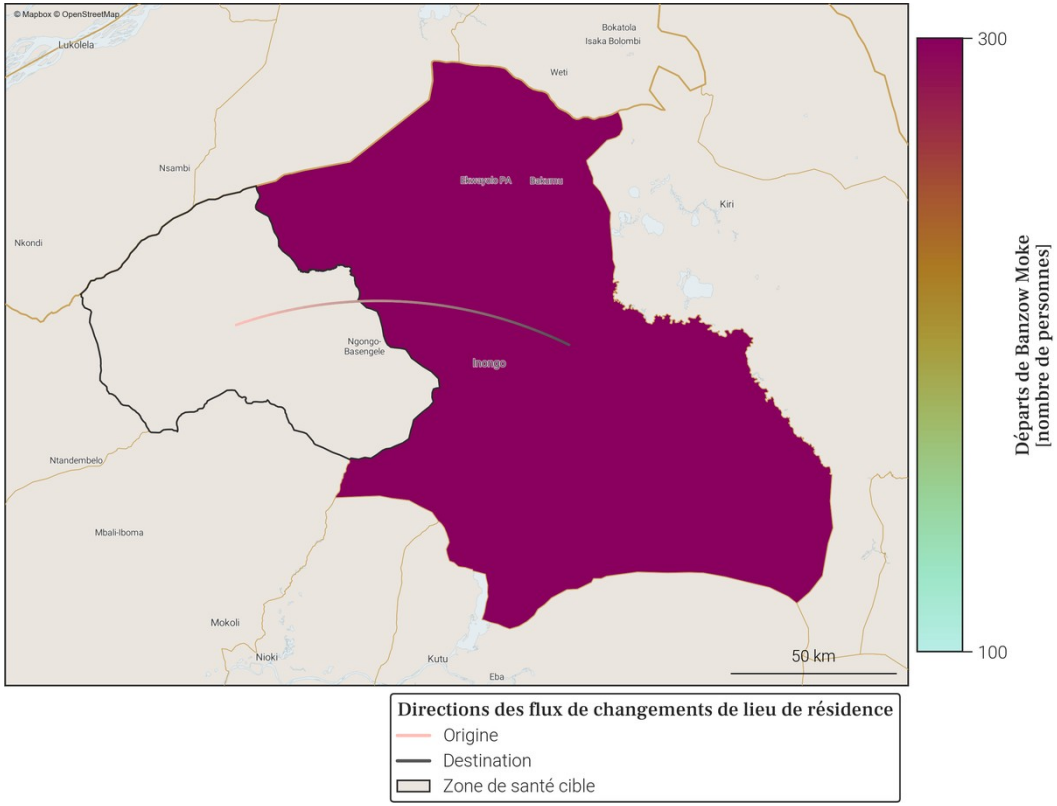

- Le tableau et la carte montrent **seulement une partie du nombre total de personnes qui sont parties de Banzow Moke** au mois de décembre 2025, pour les connexions les plus importantes. En effet, **seuls les départs de plus de 100 personnes de Banzow Moke vers une autre zone de santé sont représentés**. De plus, un maximum de 20 connections (par ordre d'importance) sont disponibles dans le tableau.
- Le nombre total de tout les départs en décembre 2025 est disponible à la place dans la section page 1 : Variations mensuelles des estimations de population et de mobilité, dans le graphe et/ou tableau des estimations de mobilité.

7. Localisation de la zone de santé

7.1. Carte des provinces

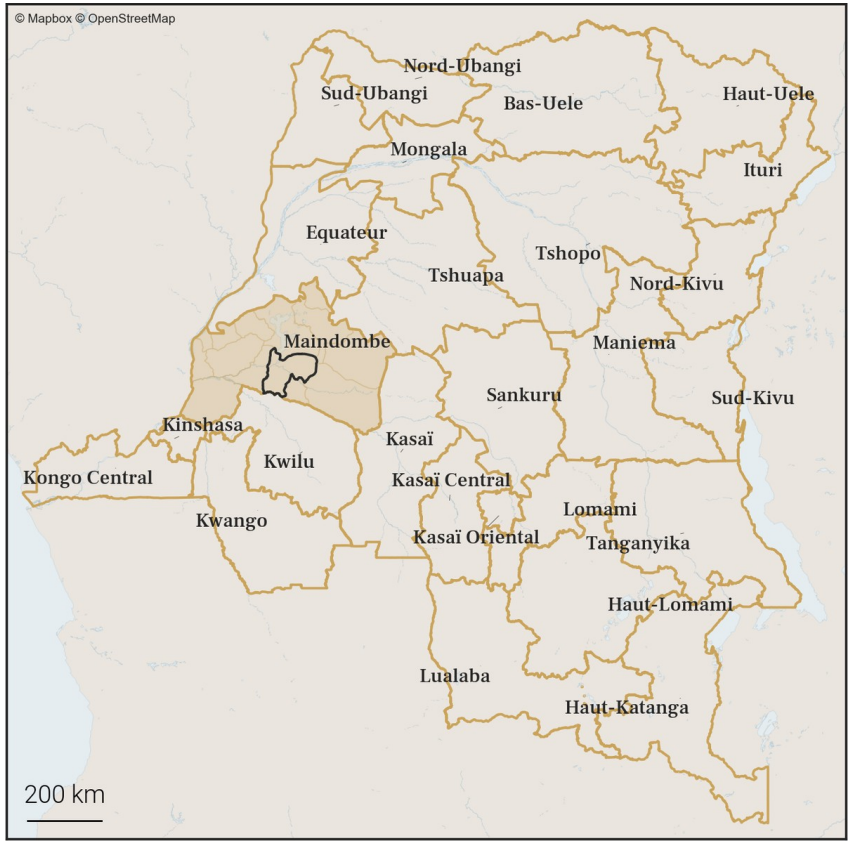

7.2. Carte des zones de santé

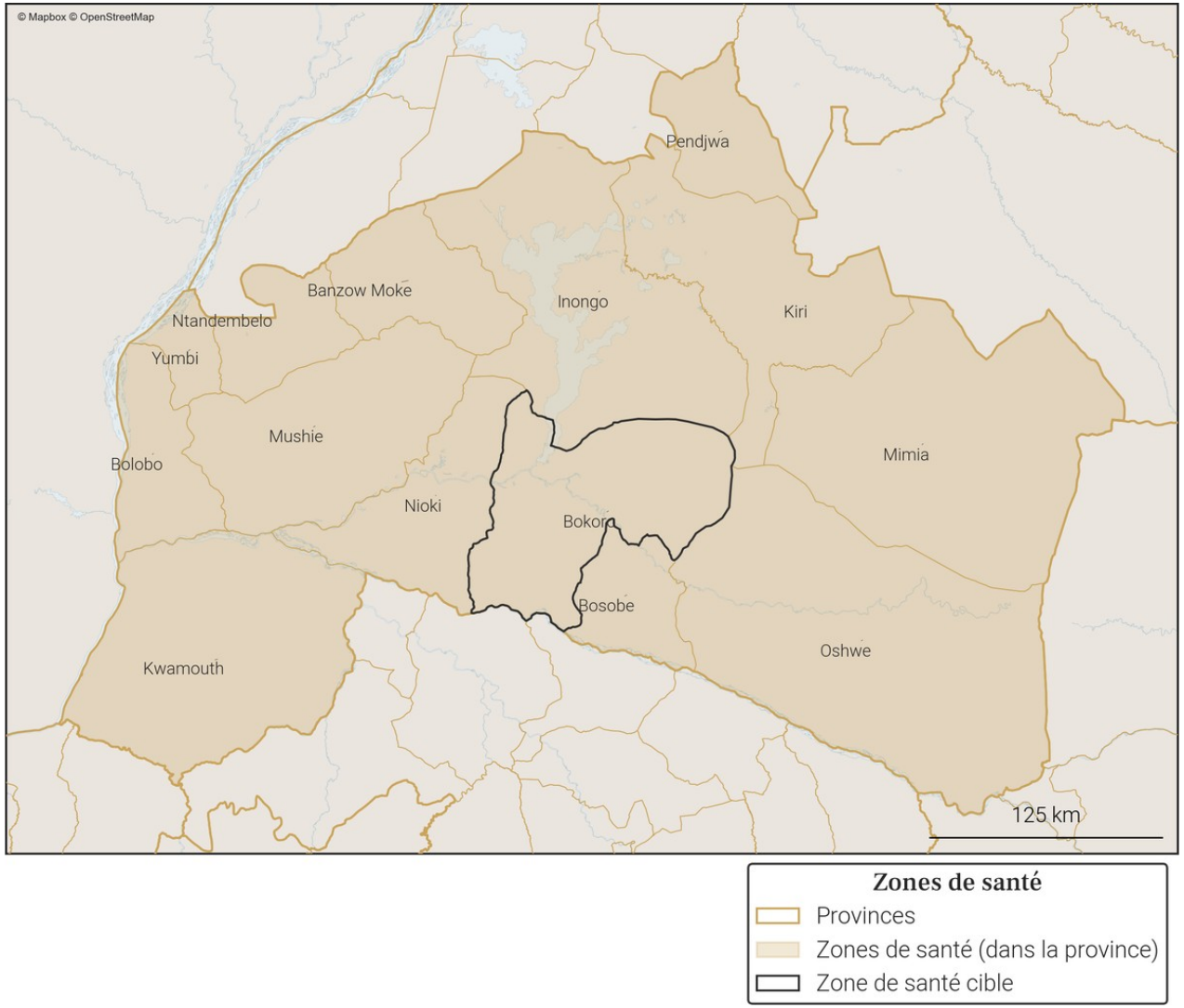

Gavi OIM ONU MIGRATION PEV Programme Elargi de Vaccination République Démocratique du Congo vodacom FLOWMINDER.ORG

8. Variations mensuelles des estimations de population et de mobilité sur une année

8.1. Tableau des estimations de population et de mobilité

Date (année-mois)	Estimation de population (nombre de personnes)	Changement au mois précédent (différence)	Changement au mois précédent (pourcentage)	Arrivées estimées (nombre de personnes)	Départs estimés (nombre de personnes)	Solde migratoire (différence), accroissement naturel exclus
2025-12	**334 500**	**+700**	**+0.21%**	**+1 900**	**-2 200**	**-300**
2025-11	**333 800**	**+800**	**+0.24%**	**+2 000**	**-2 100**	**-100**
2025-10	**333 000**	**+2 200**	**+0.67%**	**+3 200**	**-1 900**	**+1 300**
2025-09	330 800	+2 700	+0.82%	+4 000	-2 200	+1 800
2025-08	328 100	-700	-0.21%	+2 000	-3 600	-1 600
2025-07	328 800	+1 000	+0.31%	+2 600	-2 400	+200
2025-06	327 800	+1 900	+0.58%	+2 300	-1 400	+900
2025-05	325 900	+1 200	+0.37%	+2 000	-1 600	+400
2025-04	324 700	-200	-0.06%	+1 600	-2 700	-1 100
2025-03	324 900	+900	+0.28%	+2 600	-2 500	+100
2025-02	324 000	0	0.0%	+2 300	-3 100	-800
2025-01	324 000	+1 600	+0.5%	+3 200	-2 600	+600
2024-12	322 400	+500	+0.16%	+2 700	-3 100	-400

Taux moyen d'accroissement de la population (TMAP) sur l'année	TMAP sur les 6 premiers mois (décembre 2024 à juin 2025)	TMAP sur les 6 derniers mois (juin 2025 à décembre 2025)
+3.78%	+1.38%	+2.29%

8.2. Graphes des estimations de population et de mobilité

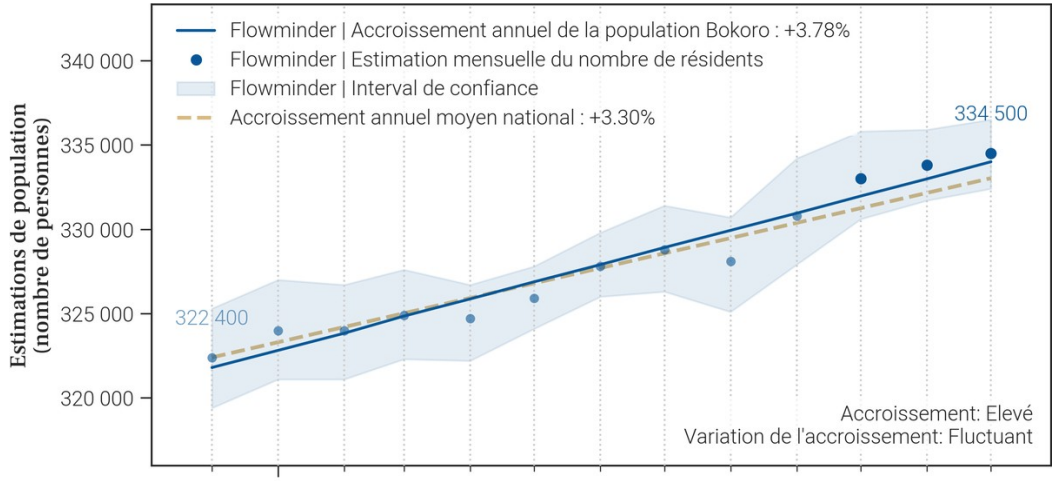

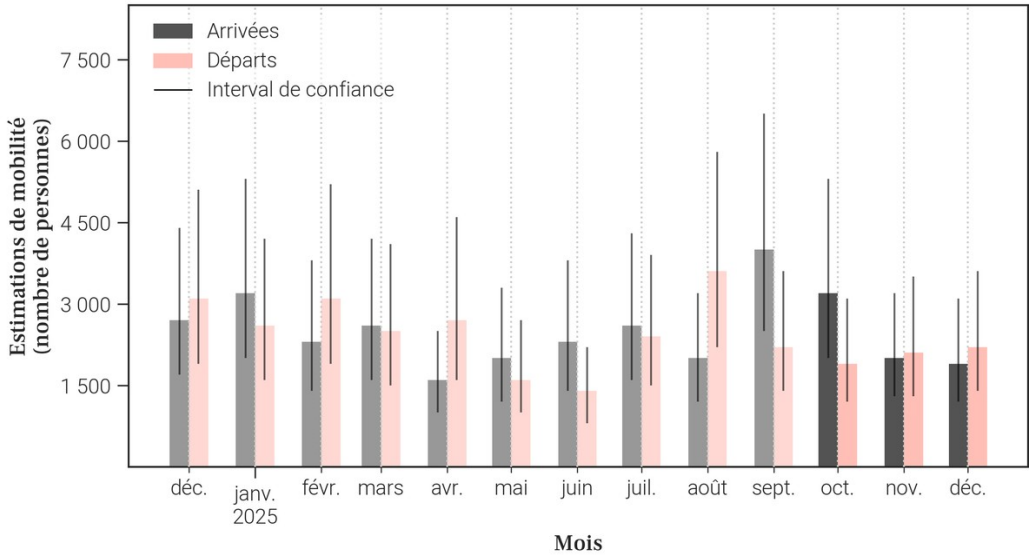

8.3. Données de population rapportées dans DHIS2[1]

Année	Estimation de population de DHIS2 (nombre de personnes)	Changement à l'année précédente (différence)	Changement à l'année précédente (pourcentage)
2025	292 839	+8 527	+3.0%
2024	284 312	X	X

- Le tableau et les graphiques montrent **le nombre de résidents dans Bokoro pour le mois de décembre 2025 et les 12 mois précédents**. Un 'résident' désigne ici une personne **ayant passé plus de 2 semaines dans Bokoro pour un mois donné**.
- Pour un mois en particulier, **le solde migratoire (arrivées moins les départs) n'est pas égal au changement de population, car il n'inclut pas l'accroissement naturel (naissances et décès)** de la population durant le mois.
- Une attention particulière doit être portée à la **différence d'échelle des axes d'ordonnées** (entre les mesures de population et de mobilité). Une attention particulière doit également être portée au **roulement de la population**, par exemple un large nombre d'arrivées ne changera pas la population de manière significative si le nombre de départs est lui aussi élevé.

9. Mobilité : origine des flux importants (flux de plus de 100 personnes uniquement) à destination de Bokoro en décembre 2025

9.1. Tableau des estimations d'arrivées décembre 2025

Origine (Province)	Origine (Zone de santé)	Estimation des arrivées : nombre de personnes ayant quitté cette zone de santé pour Bokoro	Solde migratoire pour la connection (différence entre arrivées et départs)
Maindombe	Nioki	300	-100
Kinshasa	Barumbu	200	100
Kinshasa	Nsele	200	0
Kwilu	Bandundu	200	0
Maindombe	Bosobe	200	-400
Kwilu	Bagata	100	0
Maindombe	Inongo	100	0

9.2. Carte des estimations d'arrivées décembre 2025

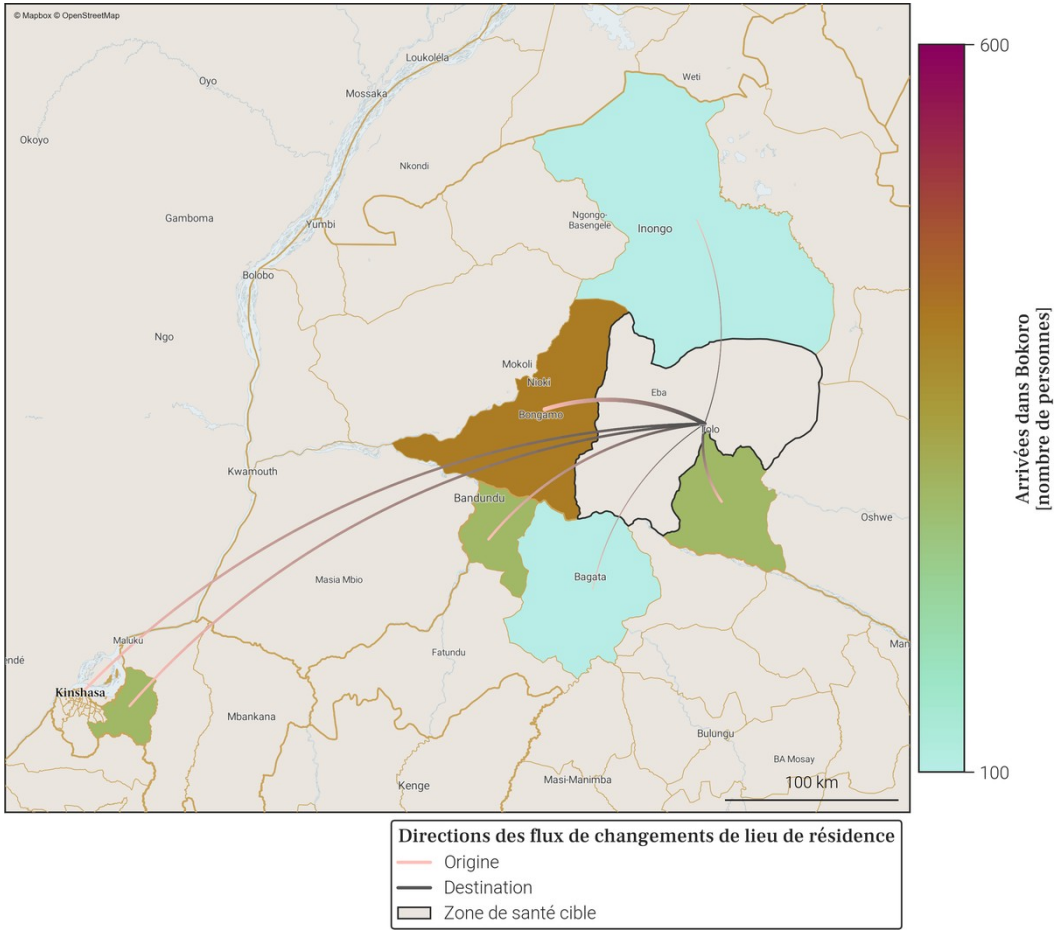

- Le tableau et la carte montrent **seulement une partie du nombre total de personnes qui sont arrivées dans Bokoro** au mois de décembre 2025, pour les connexions les plus importantes. En effet, **seules les arrivées de plus de 100 personnes dans Bokoro depuis une autre zone de santé sont représentées**. De plus, un maximum de 20 connections (par ordre d'importance) sont disponibles dans le tableau.
- Le nombre total de toutes les arrivées en décembre 2025 est disponible à la place dans la section page 1 : Variations mensuelles des estimations de population et de mobilité, dans le graphe et/ou tableau des estimations de mobilité.

10. Mobilité : destinations des flux importants (flux de plus de 100 personnes uniquement) au départ de Bokoro en décembre 2025

10.1. Tableau des estimations de départs décembre 2025

Destination (Province)	Destination (Zone de santé)	Estimation des départs : nombre de personnes ayant quitté Bokoro pour cette zone de santé	Solde migratoire pour la connection (différence entre arrivées et départs)
Maindombe	Bosobe	-600	-400
Maindombe	Nioki	-400	-100
Kinshasa	Nsele	-200	0
Kwilu	Bandundu	-200	0
Kinshasa	Barumbu	-100	100
Kinshasa	Kingabwa	-100	*Pas d'arrivées*
Kwilu	Bagata	-100	0
Maindombe	Inongo	-100	0
Maindombe	Oshwe	-100	*Pas d'arrivées*

10.2. Carte des estimations de départs décembre 2025

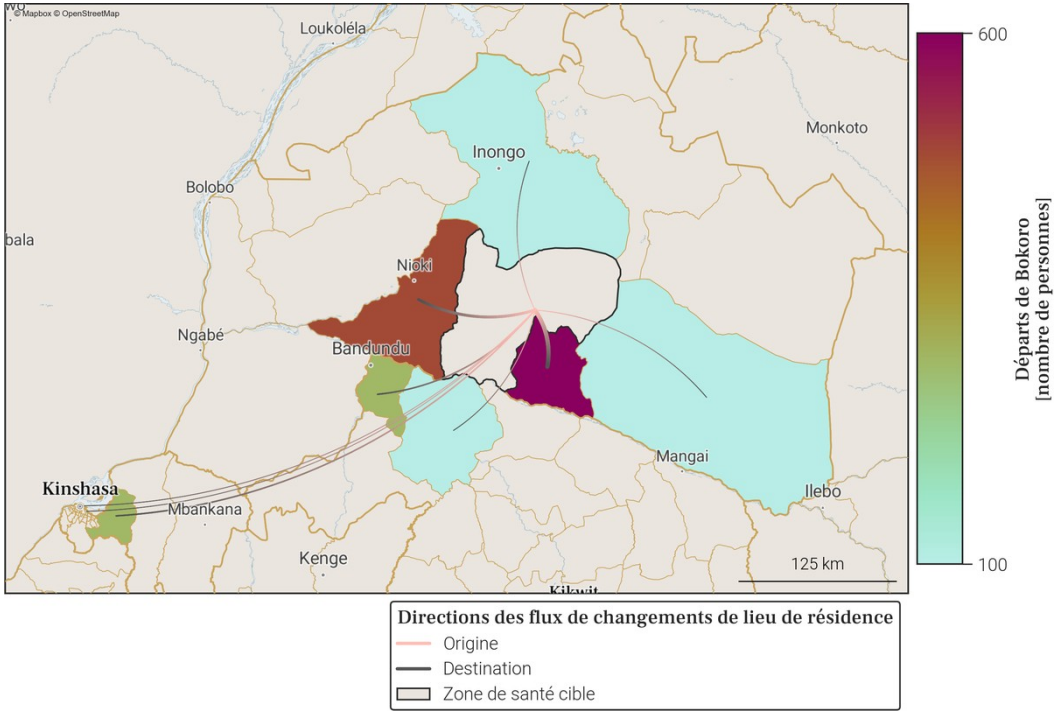

- Le tableau et la carte montrent **seulement une partie du nombre total de personnes qui sont parties de Bokoro** au mois de décembre 2025, pour les connexions les plus importantes. En effet, **seuls les départs de plus de 100 personnes de Bokoro vers une autre zone de santé sont représentés**. De plus, un maximum de 20 connections (par ordre d'importance) sont disponibles dans le tableau.
- Le nombre total de tout les départs en décembre 2025 est disponible à la place dans la section page 1 : Variations mensuelles des estimations de population et de mobilité, dans le graphe et/ou tableau des estimations de mobilité.

11. Localisation de la zone de santé

11.1. Carte des provinces

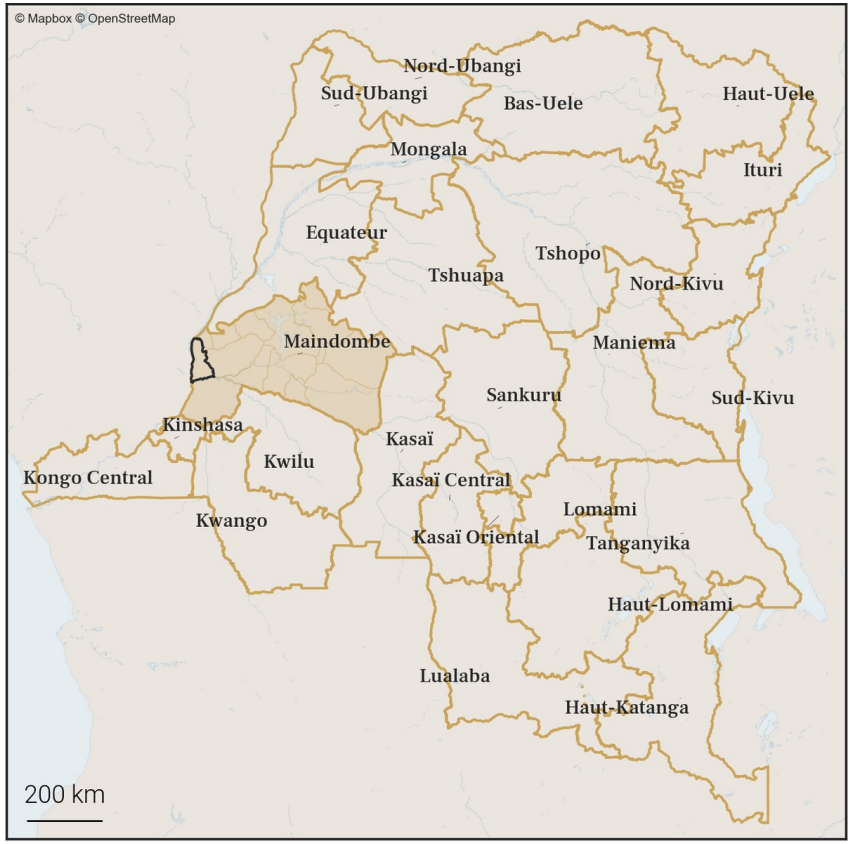

11.2. Carte des zones de santé

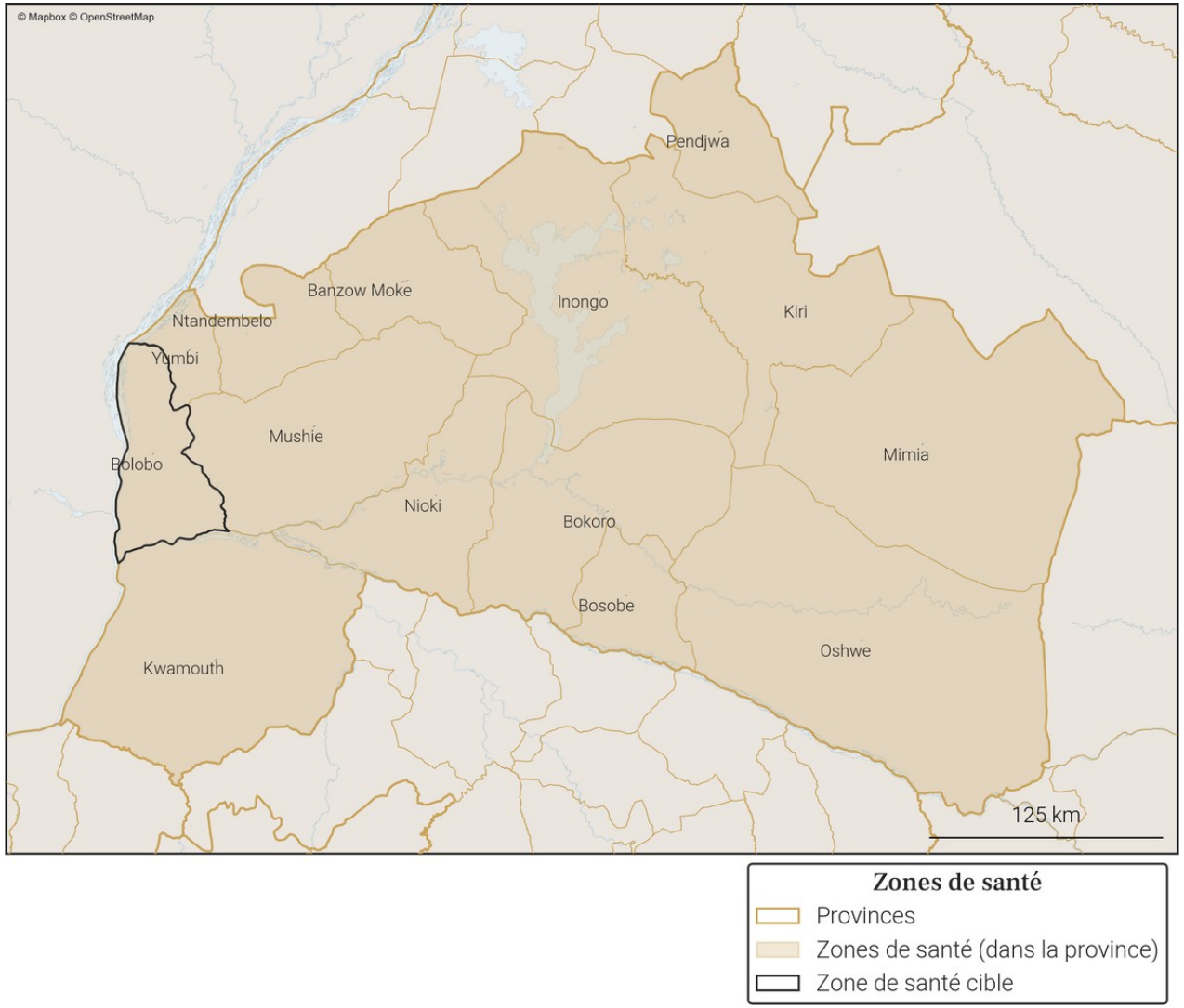

Gavi OIM ONU MIGRATION PEV Programme Elargi de Vaccination République Démocratique du Congo vodacom FLOWMINDER.ORG

12. Variations mensuelles des estimations de population et de mobilité sur une année

12.1. Tableau des estimations de population et de mobilité

Date (année-mois)	Estimation de population (nombre de personnes)	Changement au mois précédent (différence)	Changement au mois précédent (pourcentage)	Arrivées estimées (nombre de personnes)	Départs estimés (nombre de personnes)	Solde migratoire (différence), accroissement naturel exclus
2025-12	**207 300**	**+600**	**+0.29%**	**+700**	**-600**	**+100**
2025-11	**206 700**	**+1 300**	**+0.63%**	**+1 300**	**-600**	**+700**
2025-10	**205 400**	**+1 100**	**+0.54%**	**+1 100**	**-600**	**+500**
2025-09	204 300	+700	+0.34%	+800	-700	+100
2025-08	203 600	+200	+0.1%	+600	-900	-300
2025-07	203 400	+700	+0.35%	+700	-600	+100
2025-06	202 700	+900	+0.45%	+800	-500	+300
2025-05	201 800	+800	+0.4%	+800	-500	+300
2025-04	201 000	+100	+0.05%	+500	-800	-300
2025-03	200 900	+700	+0.35%	+600	-500	+100
2025-02	200 200	+500	+0.25%	+700	-600	+100
2025-01	199 700	+600	+0.3%	+600	-600	0
2024-12	199 100	+700	+0.35%	+800	-600	+200

Taux moyen d'accroissement de la population (TMAP) sur l'année	TMAP sur les 6 premiers mois (décembre 2024 à juin 2025)	TMAP sur les 6 derniers mois (juin 2025 à décembre 2025)
+4.04%	+1.7%	+2.35%

12.2. Graphes des estimations de population et de mobilité

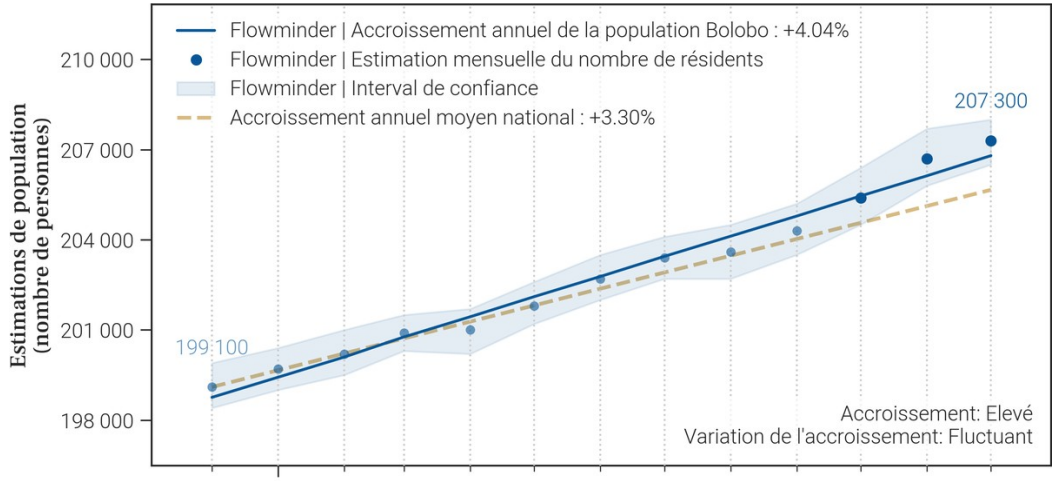

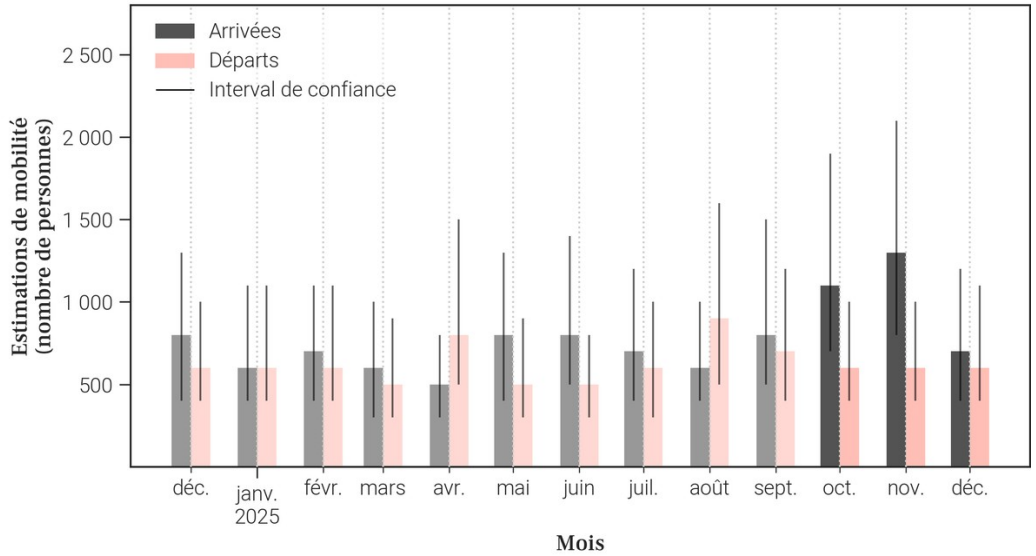

12.3. Données de population rapportées dans DHIS2[1]

Année	Estimation de population de DHIS2 (nombre de personnes)	Changement à l'année précédente (différence)	Changement à l'année précédente (pourcentage)
2025	179 193	+1 338	+0.75%
2024	177 855	X	X

- Le tableau et les graphiques montrent **le nombre de résidents dans Bolobo pour le mois de décembre 2025 et les 12 mois précédents**. Un 'résident' désigne ici une personne **ayant passé plus de 2 semaines dans Bolobo pour un mois donné**.
- Pour un mois en particulier, **le solde migratoire (arrivées moins les départs) n'est pas égal au changement de population, car il n'inclut pas l'accroissement naturel (naissances et décès)** de la population durant le mois.
- Une attention particulière doit être portée à la **différence d'échelle des axes d'ordonnées** (entre les mesures de population et de mobilité). Une attention particulière doit également être portée au **roulement de la population**, par exemple un large nombre d'arrivées ne changera pas la population de manière significative si le nombre de départs est lui aussi élevé.

13. Mobilité : origine des flux importants (flux de plus de 100 personnes uniquement) à destination de Bolobo en décembre 2025

13.1. Tableau des estimations d'arrivées décembre 2025

Origine (Province)	Origine (Zone de santé)	Estimation des arrivées : nombre de personnes ayant quitté cette zone de santé pour Bolobo	Solde migratoire pour la connection (différence entre arrivées et départs)
Kinshasa	Kingabwa	100	0
Kinshasa	Nsele	100	0
Maindombe	Yumbi	100	0

13.2. Carte des estimations d'arrivées décembre 2025

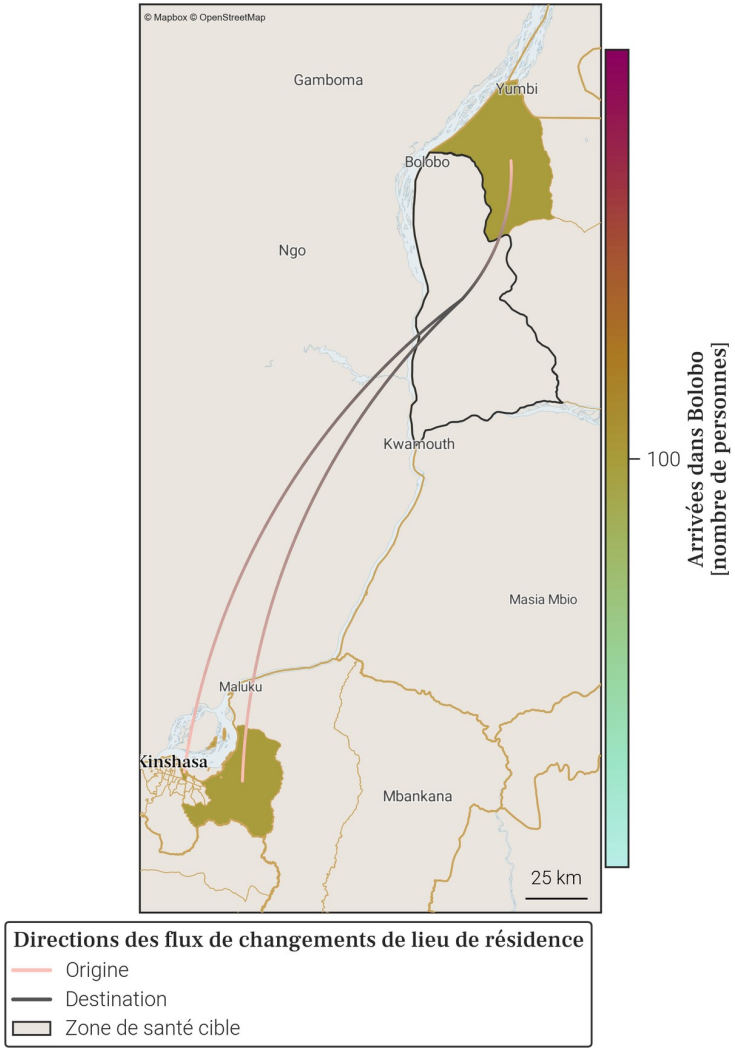

- Le tableau et la carte montrent **seulement une partie du nombre total de personnes qui sont arrivées dans Bolobo** au mois de décembre 2025, pour les connexions les plus importantes. En effet, **seules les arrivées de plus de 100 personnes dans Bolobo depuis une autre zone de santé sont représentées**. De plus, un maximum de 20 connections (par ordre d'importance) sont disponibles dans le tableau.
- Le nombre total de toutes les arrivées en décembre 2025 est disponible à la place dans la section page 1 : Variations mensuelles des estimations de population et de mobilité, dans le graphe et/ou tableau des estimations de mobilité.

14. Mobilité : destinations des flux importants (flux de plus de 100 personnes uniquement) au départ de Bolobo en décembre 2025

14.1. Tableau des estimations de départs décembre 2025

Destination (Province)	Destination (Zone de santé)	Estimation des départs : nombre de personnes ayant quitté Bolobo pour cette zone de santé	Solde migratoire pour la connection (différence entre arrivées et départs)
Kinshasa	Kingabwa	-100	0
Kinshasa	Nsele	-100	0
Maindombe	Yumbi	-100	0

14.2. Carte des estimations de départs décembre 2025

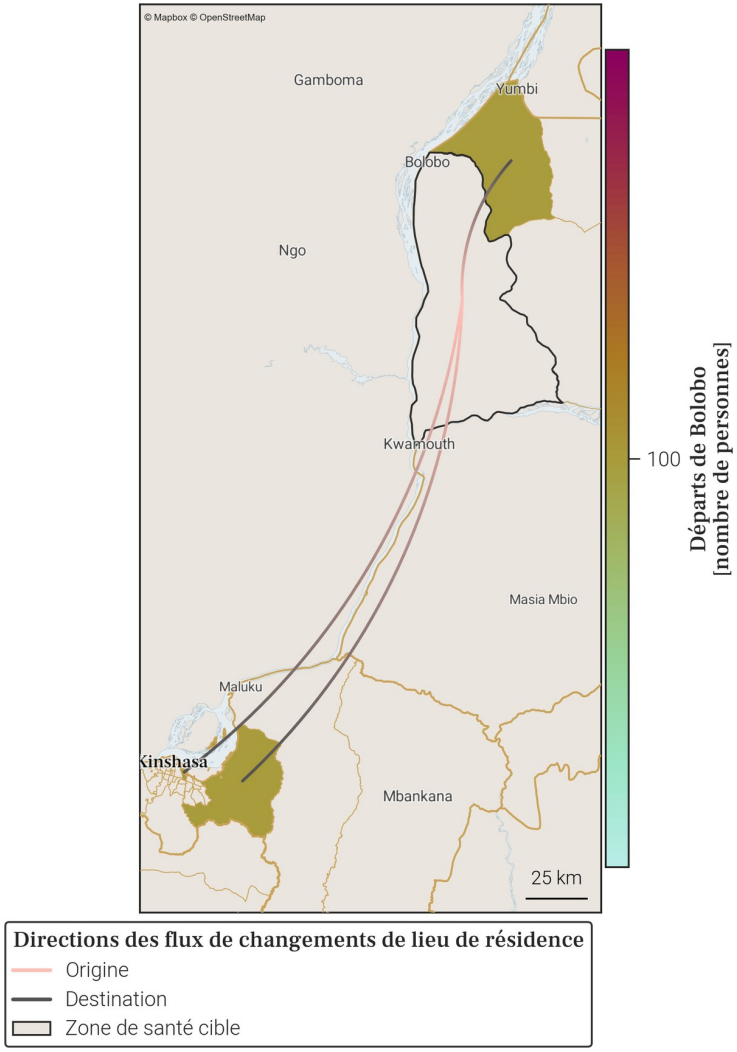

- Le tableau et la carte montrent **seulement une partie du nombre total de personnes qui sont parties de Bolobo** au mois de décembre 2025, pour les connexions les plus importantes. En effet, **seuls les départs de plus de 100 personnes de Bolobo vers une autre zone de santé sont représentés**. De plus, un maximum de 20 connections (par ordre d'importance) sont disponibles dans le tableau.
- Le nombre total de tout les départs en décembre 2025 est disponible à la place dans la section page 1 : Variations mensuelles des estimations de population et de mobilité, dans le graphe et/ou tableau des estimations de mobilité.

15. Localisation de la zone de santé

15.1. Carte des provinces

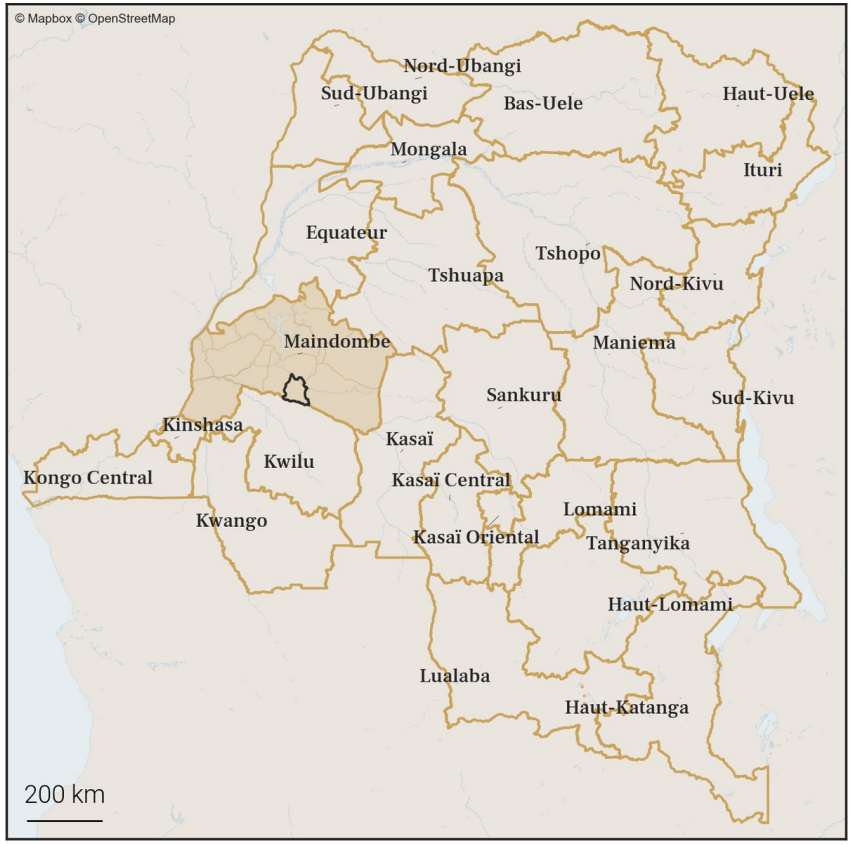

15.2. Carte des zones de santé

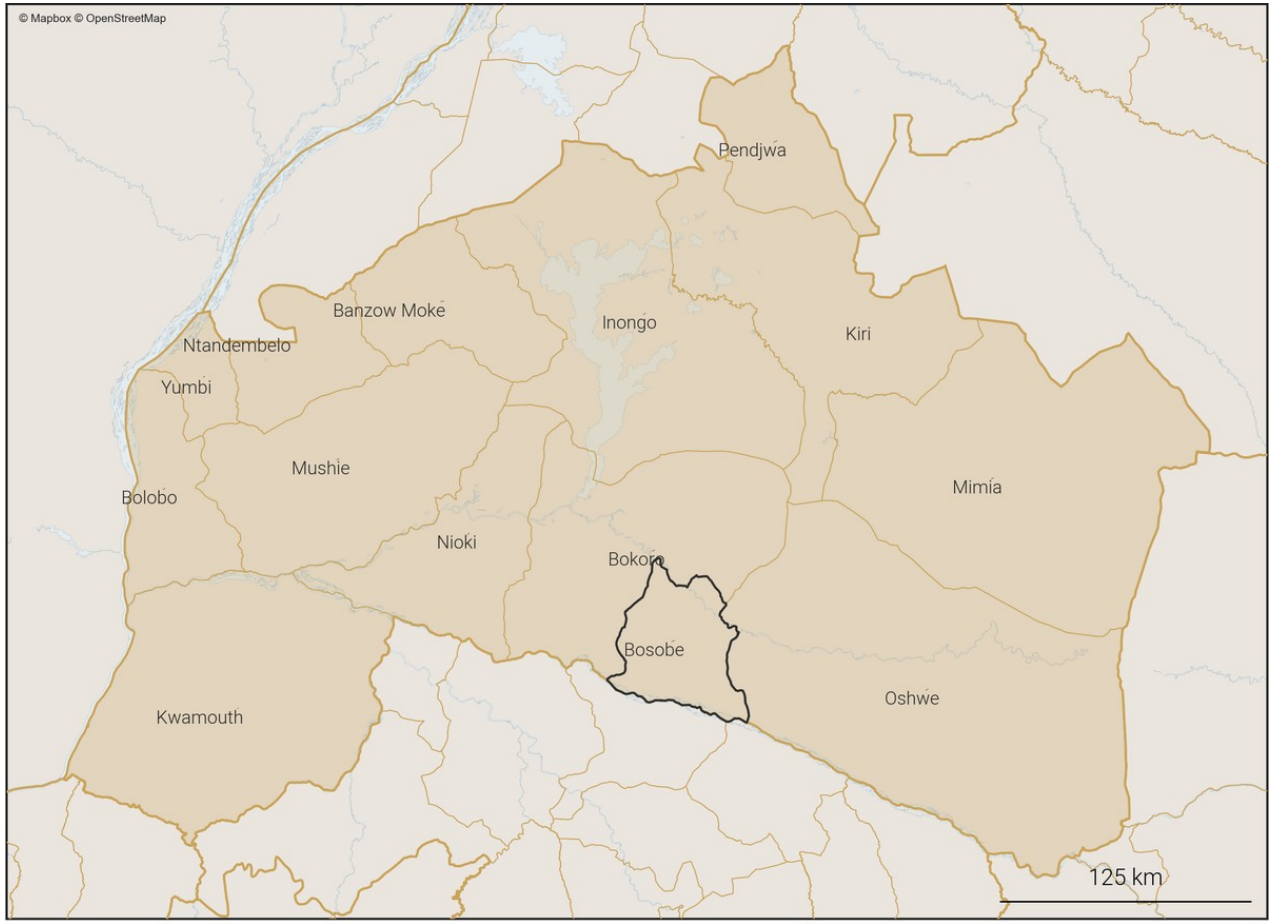

Zones de santé
- Provinces
- Zones de santé (dans la province)
- Zone de santé cible

Gavi OIM ONU MIGRATION PEV Programme Elargi de Vaccination République Démocratique du Congo vodacom FLOWMINDER.ORG

16. Variations mensuelles des estimations de population et de mobilité sur une année

16.1. Tableau des estimations de population et de mobilité

Date (année-mois)	Estimation de population (nombre de personnes)	Changement au mois précédent (différence)	Changement au mois précédent (pourcentage)	Arrivées estimées (nombre de personnes)	Départs estimés (nombre de personnes)	Solde migratoire (différence), accroissement naturel exclus
2025-12	**204 900**	**+1 300**	**+0.64%**	**+2 500**	**-1 800**	**+700**
2025-11	**203 600**	**+200**	**+0.1%**	**+2 500**	**-2 900**	**-400**
2025-10	**203 400**	**+2 200**	**+1.09%**	**+4 300**	**-2 700**	**+1 600**
2025-09	201 200	+200	+0.1%	+2 500	-2 800	-300
2025-08	201 000	+2 100	+1.06%	+3 400	-1 900	+1 500
2025-07	198 900	-1 000	-0.5%	+1 900	-3 400	-1 500
2025-06	199 900	-100	-0.05%	+2 100	-2 800	-700
2025-05	200 000	0	0.0%	+2 300	-2 800	-500
2025-04	200 000	+1 900	+0.96%	+3 100	-1 800	+1 300
2025-03	198 100	+1 400	+0.71%	+2 700	-1 800	+900
2025-02	196 700	+1 800	+0.92%	+2 900	-1 600	+1 300
2025-01	194 900	+1 200	+0.62%	+2 700	-2 000	+700
2024-12	193 700	+1 700	+0.89%	+2 900	-1 700	+1 200

Taux moyen d'accroissement de la population (TMAP) sur l'année	TMAP sur les 6 premiers mois (décembre 2024 à juin 2025)	TMAP sur les 6 derniers mois (juin 2025 à décembre 2025)
+5.03%	+3.55%	+2.87%

16.2. Graphes des estimations de population et de mobilité

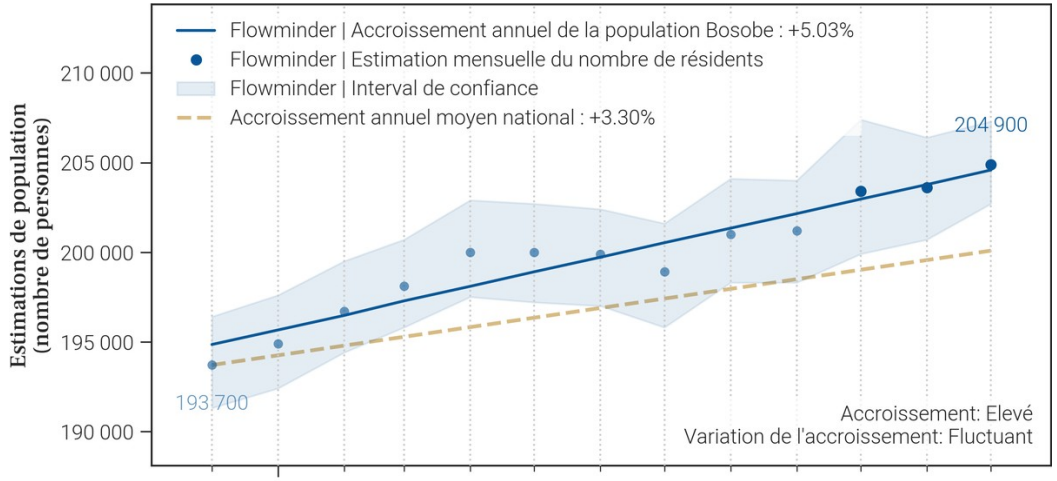

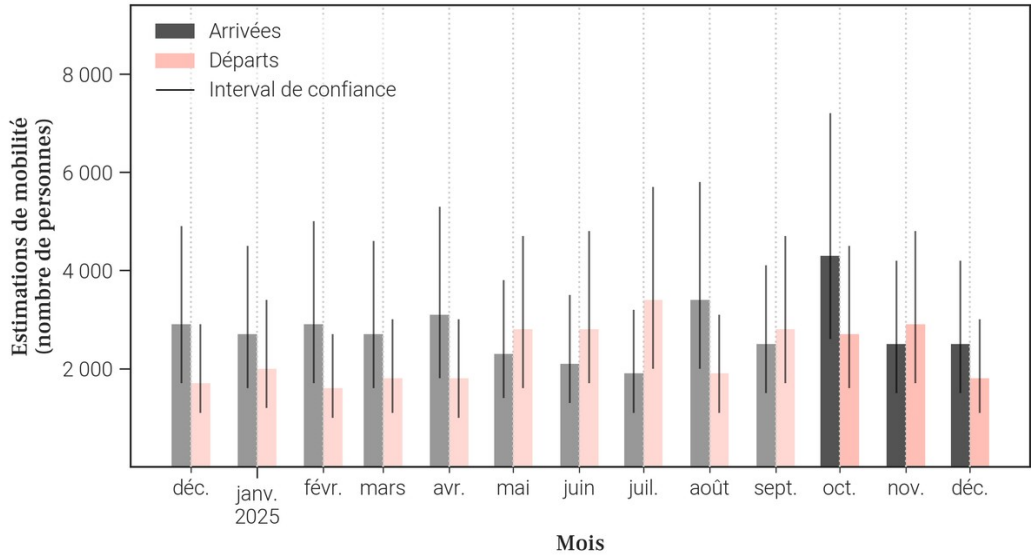

16.3. Données de population rapportées dans DHIS2[1]

Année	Estimation de population de DHIS2 (nombre de personnes)	Changement à l'année précédente (différence)	Changement à l'année précédente (pourcentage)
2025	170 325	+4 963	+3.0%
2024	165 362	X	X

- Le tableau et les graphiques montrent **le nombre de résidents dans Bosobe pour le mois de décembre 2025 et les 12 mois précédents**. Un 'résident' désigne ici une personne **ayant passé plus de 2 semaines dans Bosobe pour un mois donné**.
- Pour un mois en particulier, **le solde migratoire (arrivées moins les départs) n'est pas égal au changement de population, car il n'inclut pas l'accroissement naturel (naissances et décès)** de la population durant le mois.
- Une attention particulière doit être portée à la **différence d'échelle des axes d'ordonnées** (entre les mesures de population et de mobilité). Une attention particulière doit également être portée au **roulement de la population**, par exemple un large nombre d'arrivées ne changera pas la population de manière significative si le nombre de départs est lui aussi élevé.

17. Mobilité : origine des flux importants (flux de plus de 100 personnes uniquement) à destination de Bosobe en décembre 2025

17.1. Tableau des estimations d'arrivées décembre 2025

Origine (Province)	Origine (Zone de santé)	Estimation des arrivées : nombre de personnes ayant quitté cette zone de santé pour Bosobe	Solde migratoire pour la connection (différence entre arrivées et départs)
Maindombe	Bokoro	600	400
Kwilu	Sia	400	200
Kwilu	Bandundu	300	100
Kinshasa	Nsele	200	0
Kwilu	Mokala	200	-200
Kwilu	Bagata	100	0
Kwilu	Ipamu	100	*Pas de départs*
Maindombe	Nioki	100	0
Maindombe	Oshwe	100	*Pas de départs*

17.2. Carte des estimations d'arrivées décembre 2025

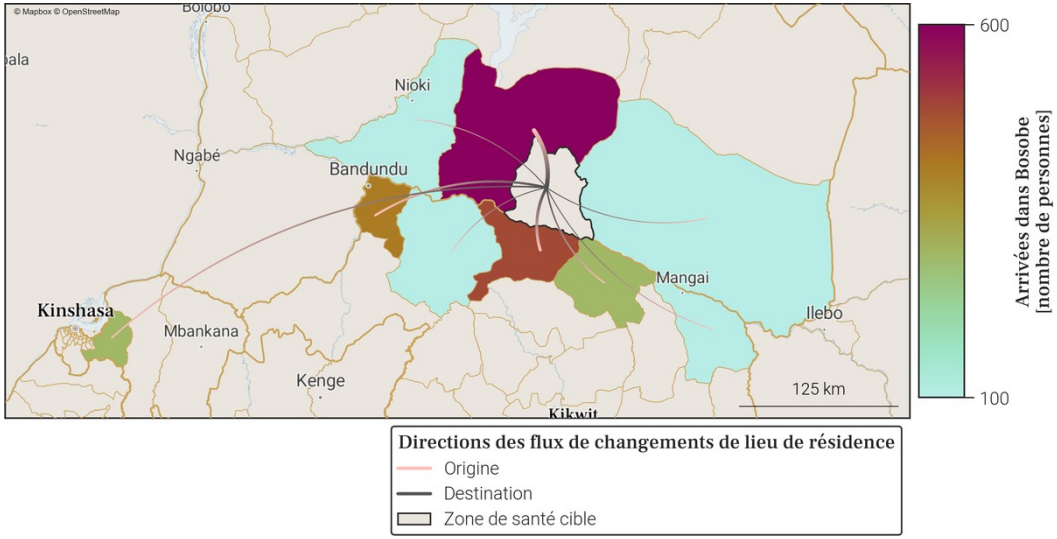

- Le tableau et la carte montrent **seulement une partie du nombre total de personnes qui sont arrivées dans Bosobe** au mois de décembre 2025, pour les connexions les plus importantes. En effet, **seules les arrivées de plus de 100 personnes dans Bosobe depuis une autre zone de santé sont représentées**. De plus, un maximum de 20 connections (par ordre d'importance) sont disponibles dans le tableau.
- Le nombre total de toutes les arrivées en décembre 2025 est disponible à la place dans la section page 1 : Variations mensuelles des estimations de population et de mobilité, dans le graphe et/ou tableau des estimations de mobilité.

18. Mobilité : destinations des flux importants (flux de plus de 100 personnes uniquement) au départ de Bosobe en décembre 2025

18.1. Tableau des estimations de départs décembre 2025

Destination (Province)	Destination (Zone de santé)	Estimation des départs : nombre de personnes ayant quitté Bosobe pour cette zone de santé	Solde migratoire pour la connection (différence entre arrivées et départs)
Kwilu	Mokala	-400	-200
Kinshasa	Nsele	-200	0
Kwilu	Bandundu	-200	100
Kwilu	Sia	-200	200
Maindombe	Bokoro	-200	400
Kwilu	Bagata	-100	0
Kwilu	Kikwit Nord	-100	*Pas d'arrivées*
Maindombe	Nioki	-100	0

18.2. Carte des estimations de départs décembre 2025

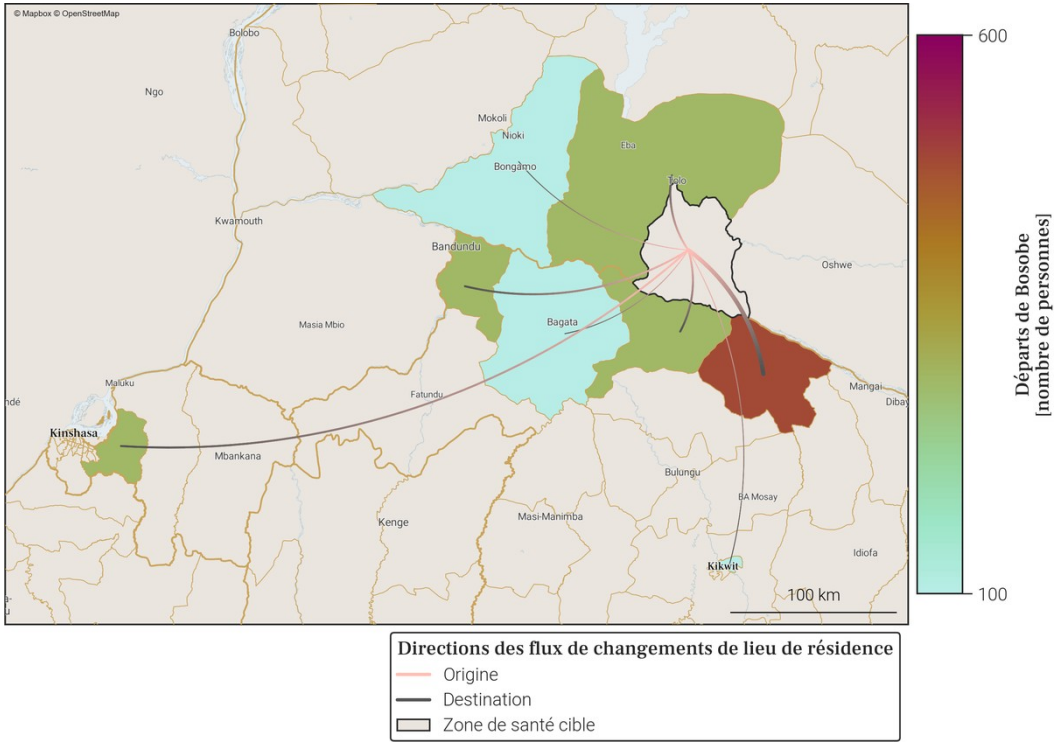

- Le tableau et la carte montrent **seulement une partie du nombre total de personnes qui sont parties de Bosobe** au mois de décembre 2025, pour les connexions les plus importantes. En effet, **seuls les départs de plus de 100 personnes de Bosobe vers une autre zone de santé sont représentés**. De plus, un maximum de 20 connections (par ordre d'importance) sont disponibles dans le tableau.
- Le nombre total de tout les départs en décembre 2025 est disponible à la place dans la section page 1 : Variations mensuelles des estimations de population et de mobilité, dans le graphe et/ou tableau des estimations de mobilité.

19. Localisation de la zone de santé

19.1. Carte des provinces

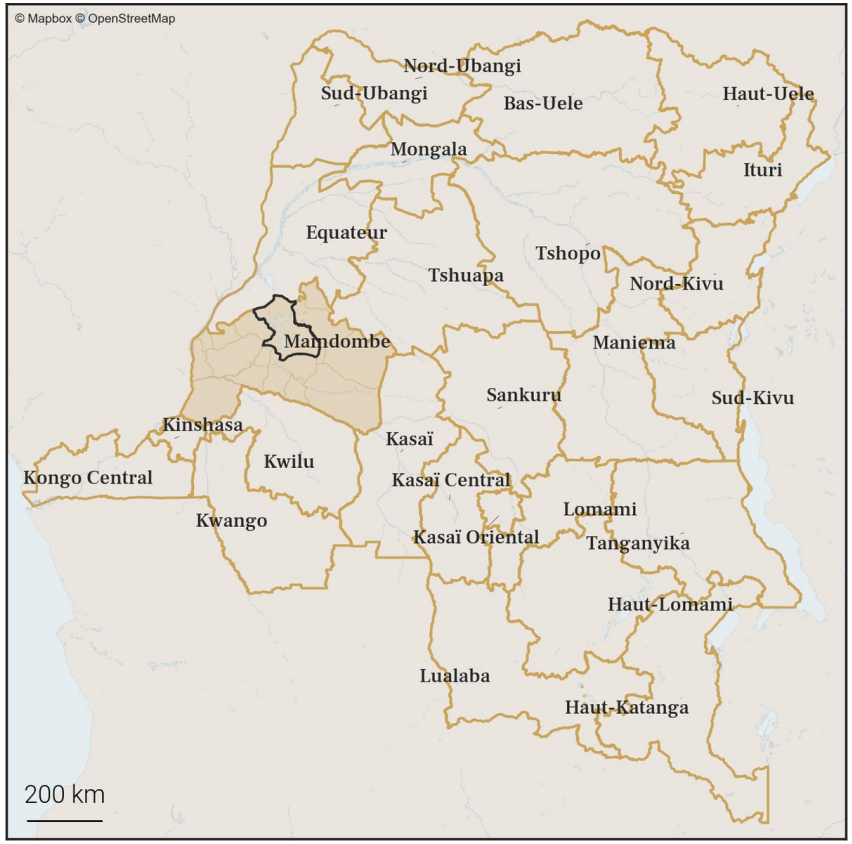

19.2. Carte des zones de santé

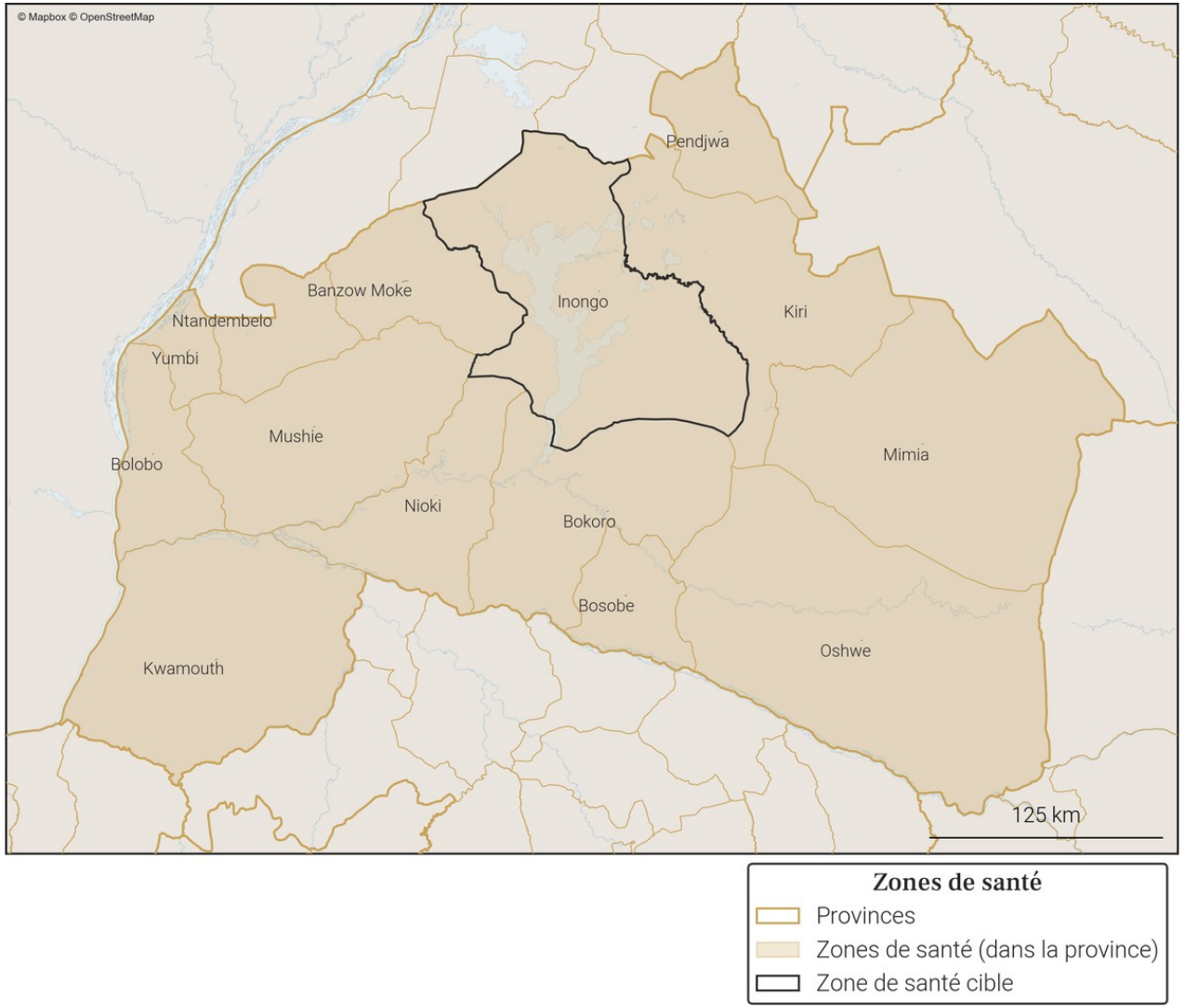

20. Variations mensuelles des estimations de population et de mobilité sur une année

20.1. Tableau des estimations de population et de mobilité

Date (année-mois)	Estimation de population (nombre de personnes)	Changement au mois précédent (différence)	Changement au mois précédent (pourcentage)	Arrivées estimées (nombre de personnes)	Départs estimés (nombre de personnes)	Solde migratoire (différence), accroissement naturel exclus
2025-12	**269 300**	**+1 200**	**+0.45%**	**+1 900**	**-1 500**	**+400**
2025-11	**268 100**	**+700**	**+0.26%**	**+1 700**	**-1 700**	**0**
2025-10	**267 400**	**+1 000**	**+0.38%**	**+2 100**	**-1 900**	**+200**
2025-09	266 400	+600	+0.23%	+2 200	-2 300	-100
2025-08	265 800	+800	+0.3%	+2 000	-1 900	+100
2025-07	265 000	+1 100	+0.42%	+1 900	-1 600	+300
2025-06	263 900	+900	+0.34%	+1 500	-1 400	+100
2025-05	263 000	+400	+0.15%	+1 600	-1 800	-200
2025-04	262 600	+1 400	+0.54%	+2 100	-1 400	+700
2025-03	261 200	+1 200	+0.46%	+1 900	-1 400	+500
2025-02	260 000	+1 100	+0.42%	+1 900	-1 500	+400
2025-01	258 900	+700	+0.27%	+1 900	-1 900	0
2024-12	258 200	+1 200	+0.47%	+2 200	-1 600	+600

Taux moyen d'accroissement de la population (TMAP) sur l'année	TMAP sur les 6 premiers mois (décembre 2024 à juin 2025)	TMAP sur les 6 derniers mois (juin 2025 à décembre 2025)
+4.24%	+2.32%	+1.95%

20.2. Graphes des estimations de population et de mobilité

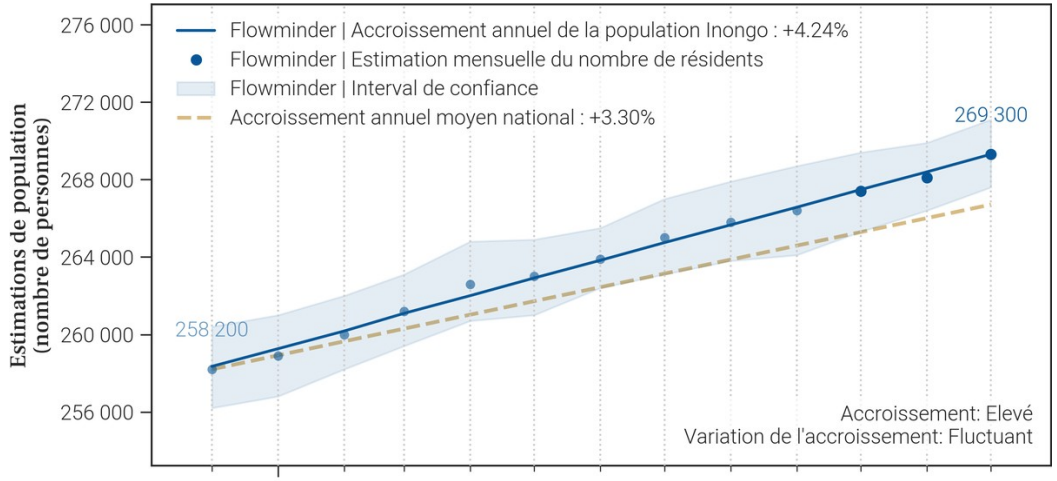

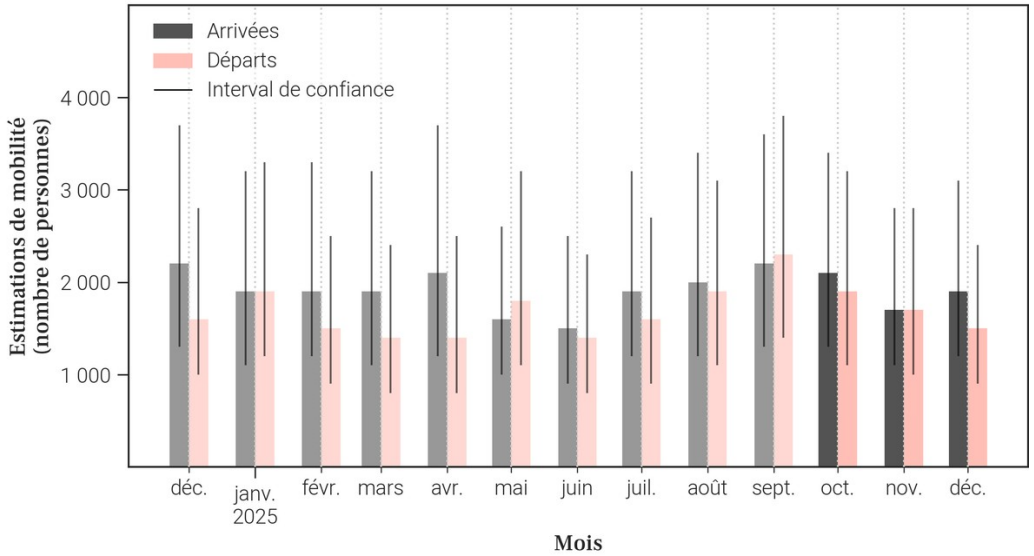

20.3. Données de population rapportées dans DHIS2[1]

Année	Estimation de population de DHIS2 (nombre de personnes)	Changement à l'année précédente (différence)	Changement à l'année précédente (pourcentage)
2025	283 698	+8 269	+3.0%
2024	275 429	X	X

- Le tableau et les graphiques montrent **le nombre de résidents dans Inongo pour le mois de décembre 2025 et les 12 mois précédents**. Un 'résident' désigne ici une personne **ayant passé plus de 2 semaines dans Inongo pour un mois donné**.
- Pour un mois en particulier, **le solde migratoire (arrivées moins les départs) n'est pas égal au changement de population, car il n'inclut pas l'accroissement naturel (naissances et décès)** de la population durant le mois.
- Une attention particulière doit être portée à la **différence d'échelle des axes d'ordonnées** (entre les mesures de population et de mobilité). Une attention particulière doit également être portée au **roulement de la population**, par exemple un large nombre d'arrivées ne changera pas la population de manière significative si le nombre de départs est lui aussi élevé.

21. Mobilité : origine des flux importants (flux de plus de 100 personnes uniquement) à destination de Inongo en décembre 2025

21.1. Tableau des estimations d'arrivées décembre 2025

Origine (Province)	Origine (Zone de santé)	Estimation des arrivées : nombre de personnes ayant quitté cette zone de santé pour Inongo	Solde migratoire pour la connection (différence entre arrivées et départs)
Maindombe	Banzow Moke	300	100
Kinshasa	Barumbu	100	0
Kinshasa	Lemba	100	*Pas de départs*
Kinshasa	Masina 1	100	*Pas de départs*
Kinshasa	Matete	100	*Pas de départs*
Kinshasa	Nsele	100	0
Kwilu	Bandundu	100	0
Maindombe	Bokoro	100	0
Maindombe	Nioki	100	0
Maindombe	Oshwe	100	*Pas de départs*

21.2. Carte des estimations d'arrivées décembre 2025

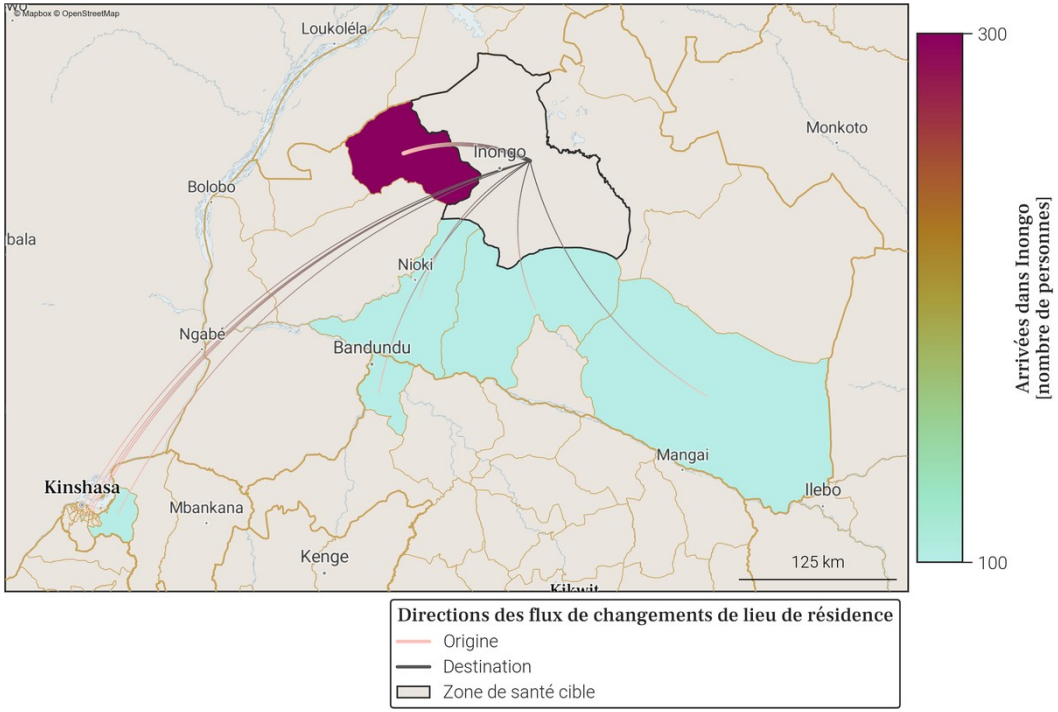

- Le tableau et la carte montrent **seulement une partie du nombre total de personnes qui sont arrivées dans Inongo** au mois de décembre 2025, pour les connexions les plus importantes. En effet, **seules les arrivées de plus de 100 personnes dans Inongo depuis une autre zone de santé sont représentées**. De plus, un maximum de 20 connections (par ordre d'importance) sont disponibles dans le tableau.
- Le nombre total de toutes les arrivées en décembre 2025 est disponible à la place dans la section page 1 : Variations mensuelles des estimations de population et de mobilité, dans le graphe et/ou tableau des estimations de mobilité.

22. Mobilité : destinations des flux importants (flux de plus de 100 personnes uniquement) au départ de Inongo en décembre 2025

22.1. Tableau des estimations de départs décembre 2025

Destination (Province)	Destination (Zone de santé)	Estimation des départs : nombre de personnes ayant quitté Inongo pour cette zone de santé	Solde migratoire pour la connection (différence entre arrivées et départs)
Maindombe	Banzow Moke	-200	100
Kinshasa	Barumbu	-100	0
Kinshasa	Limete	-100	*Pas d'arrivées*
Kinshasa	Nsele	-100	0
Kwilu	Bandundu	-100	0
Maindombe	Bokoro	-100	0
Maindombe	Nioki	-100	0

22.2. Carte des estimations de départs décembre 2025

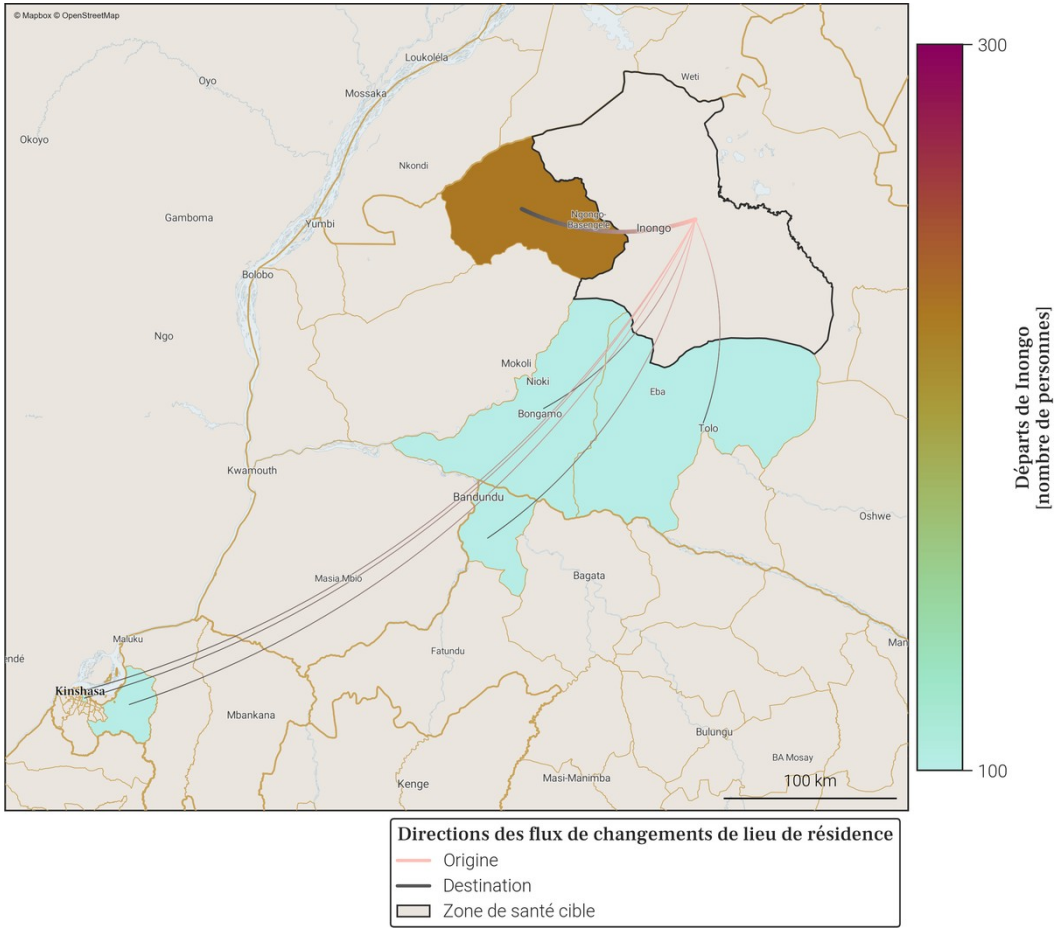

- Le tableau et la carte montrent **seulement une partie du nombre total de personnes qui sont parties de Inongo** au mois de décembre 2025, pour les connexions les plus importantes. En effet, **seuls les départs de plus de 100 personnes de Inongo vers une autre zone de santé sont représentés**. De plus, un maximum de 20 connections (par ordre d'importance) sont disponibles dans le tableau.
- Le nombre total de tout les départs en décembre 2025 est disponible à la place dans la section page 1 : Variations mensuelles des estimations de population et de mobilité, dans le graphe et/ou tableau des estimations de mobilité.

23. Localisation de la zone de santé

23.1. Carte des provinces

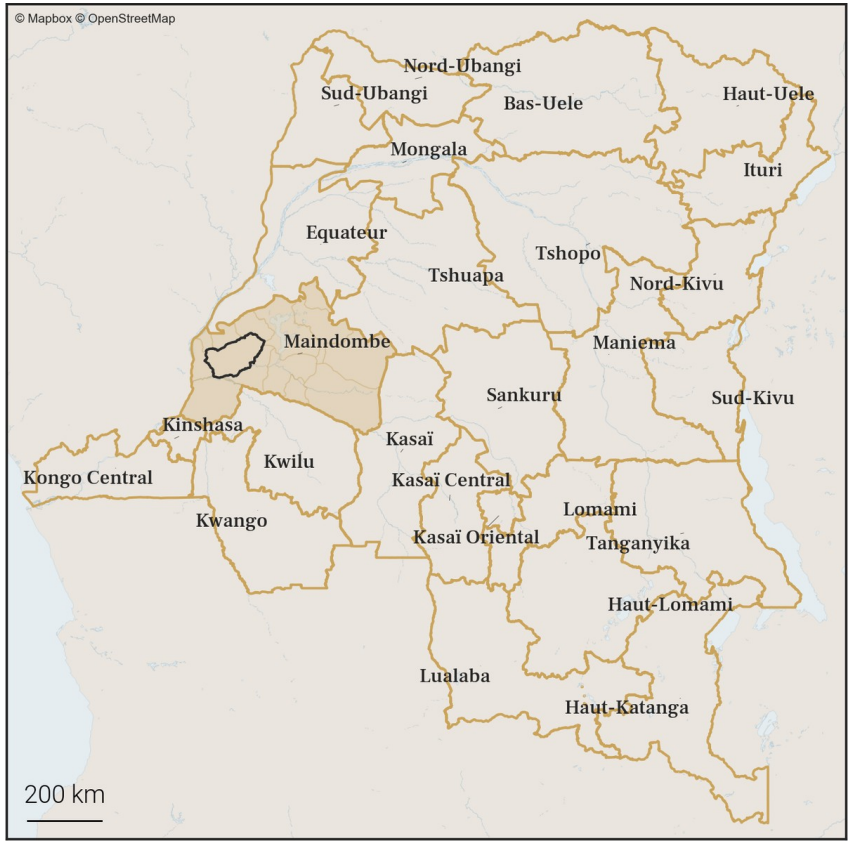

23.2. Carte des zones de santé

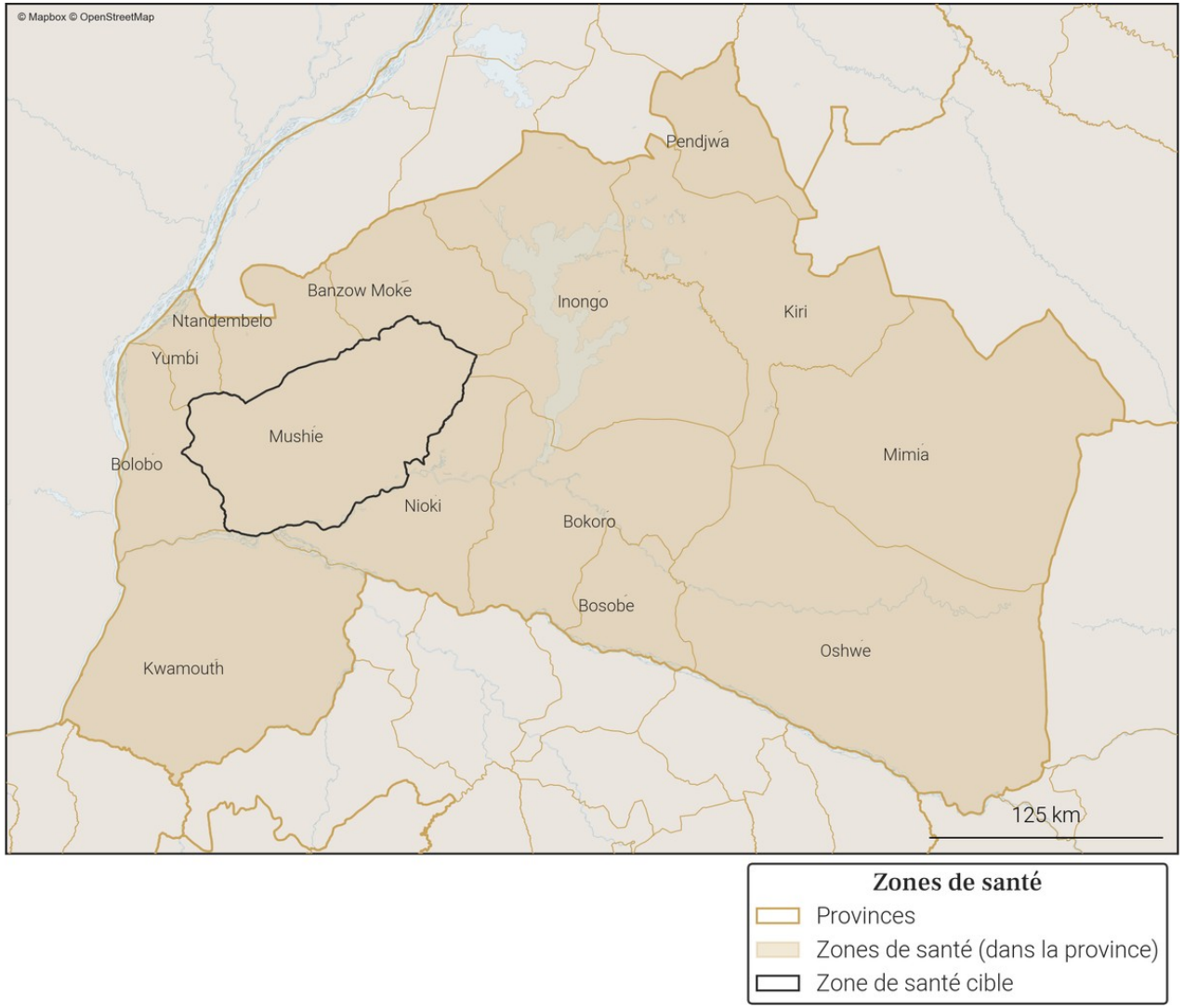

Gavi OIM ONU MIGRATION PEV Programme Elargi de Vaccination République Démocratique du Congo vodacom FLOWMINDER.ORG

24. Variations mensuelles des estimations de population et de mobilité sur une année

24.1. Tableau des estimations de population et de mobilité

Date (année-mois)	Estimation de population (nombre de personnes)	Changement au mois précédent (différence)	Changement au mois précédent (pourcentage)	Arrivées estimées (nombre de personnes)	Départs estimés (nombre de personnes)	Solde migratoire (différence), accroissement naturel exclus
2025-12	**182 200**	**+700**	**+0.39%**	**+600**	**-400**	**+200**
2025-11	**181 500**	**+300**	**+0.17%**	**+500**	**-700**	**-200**
2025-10	**181 200**	**-300**	**-0.17%**	**+600**	**-1 300**	**-700**
2025-09	181 500	+200	+0.11%	+800	-1 100	-300
2025-08	181 300	+1 300	+0.72%	+1 400	-600	+800
2025-07	180 000	+700	+0.39%	+800	-600	+200
2025-06	179 300	+700	+0.39%	+700	-500	+200
2025-05	178 600	+300	+0.17%	+500	-700	-200
2025-04	178 300	+400	+0.22%	+600	-700	-100
2025-03	177 900	+600	+0.34%	+600	-500	+100
2025-02	177 300	+500	+0.28%	+600	-600	0
2025-01	176 800	+400	+0.23%	+600	-700	-100
2024-12	176 400	+400	+0.23%	+700	-700	0

Taux moyen d'accroissement de la population (TMAP) sur l'année	TMAP sur les 6 premiers mois (décembre 2024 à juin 2025)	TMAP sur les 6 derniers mois (juin 2025 à décembre 2025)
+3.44%	+1.62%	+1.39%

24.2. Graphes des estimations de population et de mobilité

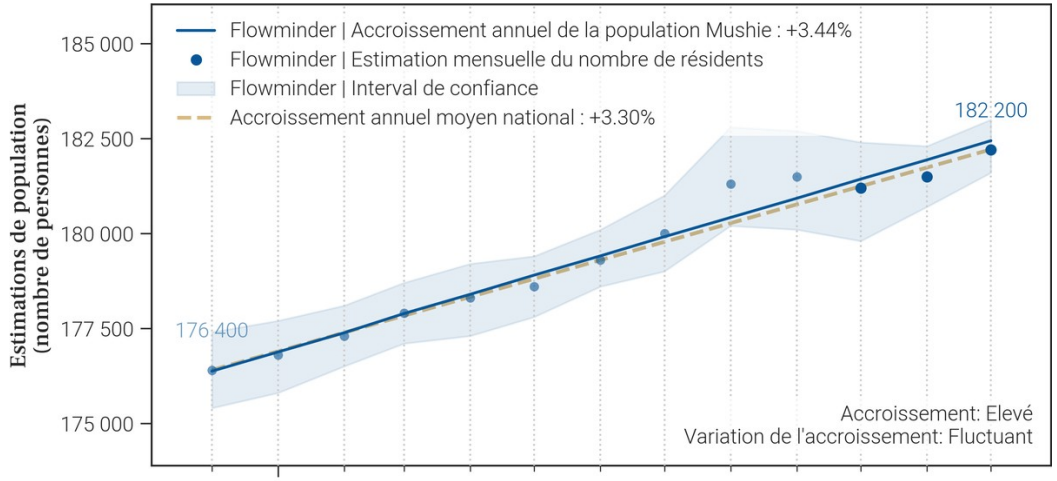

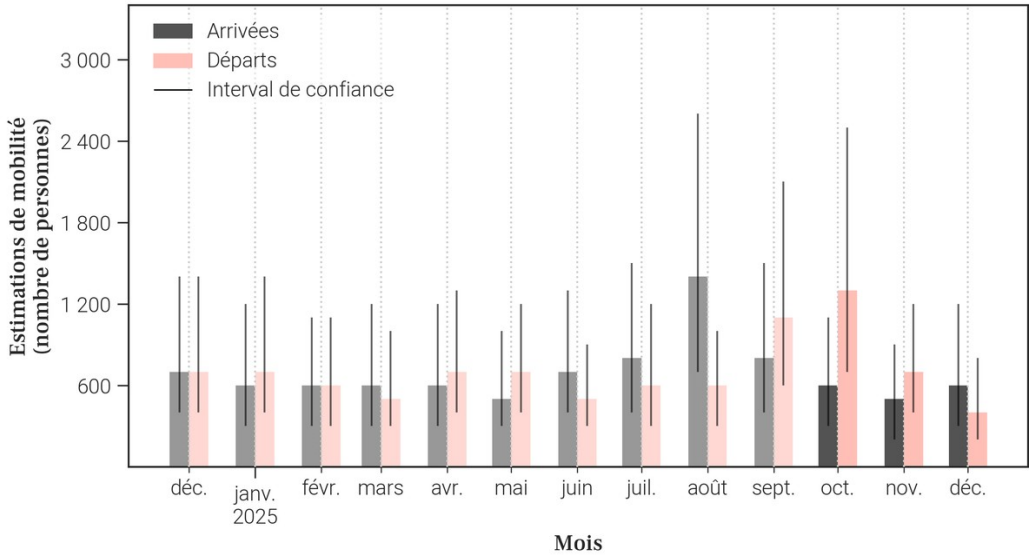

24.3. Données de population rapportées dans DHIS2[1]

Année	Estimation de population de DHIS2 (nombre de personnes)	Changement à l'année précédente (différence)	Changement à l'année précédente (pourcentage)
2025	177 151	+5 162	+3.0%
2024	171 989	X	X

- Le tableau et les graphiques montrent **le nombre de résidents dans Mushie pour le mois de décembre 2025 et les 12 mois précédents**. Un 'résident' désigne ici une personne **ayant passé plus de 2 semaines dans Mushie pour un mois donné**.
- Pour un mois en particulier, **le solde migratoire (arrivées moins les départs) n'est pas égal au changement de population, car il n'inclut pas l'accroissement naturel (naissances et décès)** de la population durant le mois.
- Une attention particulière doit être portée à la **différence d'échelle des axes d'ordonnées** (entre les mesures de population et de mobilité). Une attention particulière doit également être portée au **roulement de la population**, par exemple un large nombre d'arrivées ne changera pas la population de manière significative si le nombre de départs est lui aussi élevé.

25. Mobilité : origine des flux importants (flux de plus de 100 personnes uniquement) à destination de Mushie en décembre 2025

25.1. Tableau des estimations d'arrivées décembre 2025

Origine (Province)	Origine (Zone de santé)	Estimation des arrivées : nombre de personnes ayant quitté cette zone de santé pour Mushie	Solde migratoire pour la connection (différence entre arrivées et départs)
Maindombe	Nioki	400	100

25.2. Carte des estimations d'arrivées décembre 2025

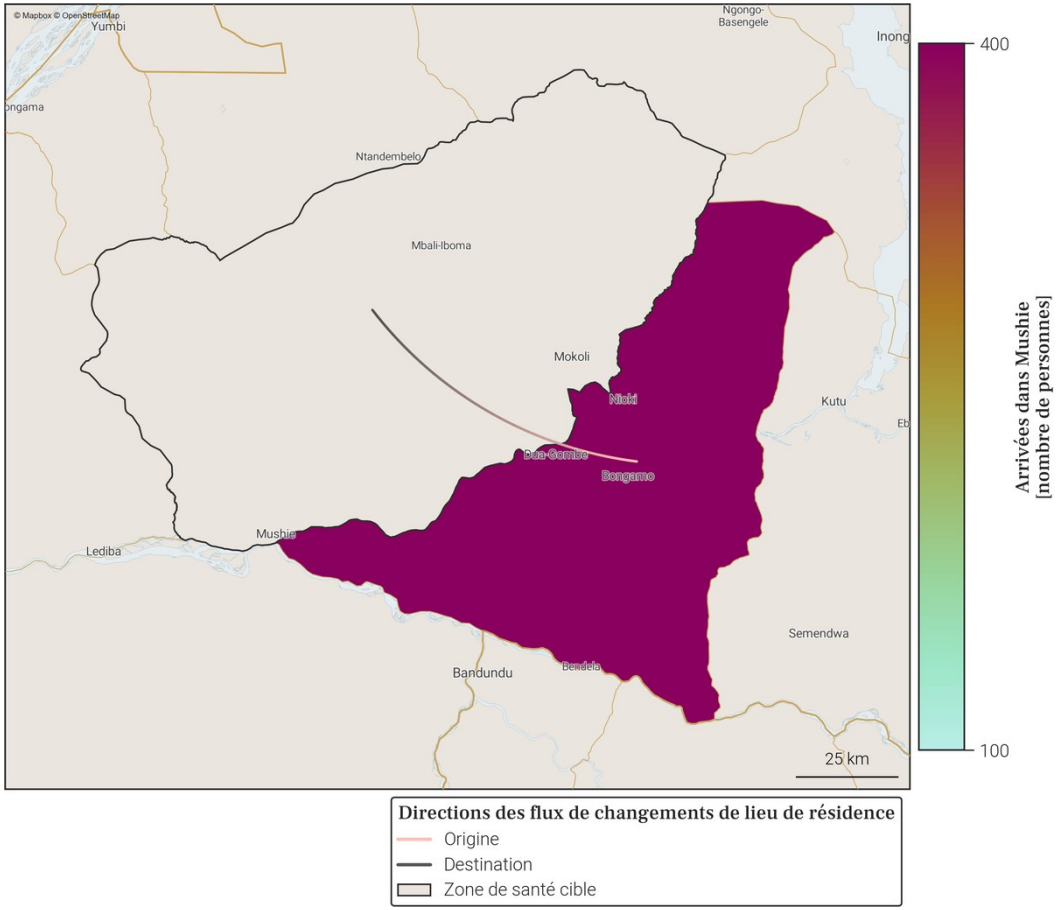

- Le tableau et la carte montrent **seulement une partie du nombre total de personnes qui sont arrivées dans Mushie** au mois de décembre 2025, pour les connexions les plus importantes. En effet, **seules les arrivées de plus de 100 personnes dans Mushie depuis une autre zone de santé sont représentées**. De plus, un maximum de 20 connections (par ordre d'importance) sont disponibles dans le tableau.
- Le nombre total de toutes les arrivées en décembre 2025 est disponible à la place dans la section page 1 : Variations mensuelles des estimations de population et de mobilité, dans le graphe et/ou tableau des estimations de mobilité.

26. Mobilité : destinations des flux importants (flux de plus de 100 personnes uniquement) au départ de Mushie en décembre 2025

26.1. Tableau des estimations de départs décembre 2025

Destination (Province)	Destination (Zone de santé)	Estimation des départs : nombre de personnes ayant quitté Mushie pour cette zone de santé	Solde migratoire pour la connection (différence entre arrivées et départs)
Maindombe	Nioki	-300	100

26.2. Carte des estimations de départs décembre 2025

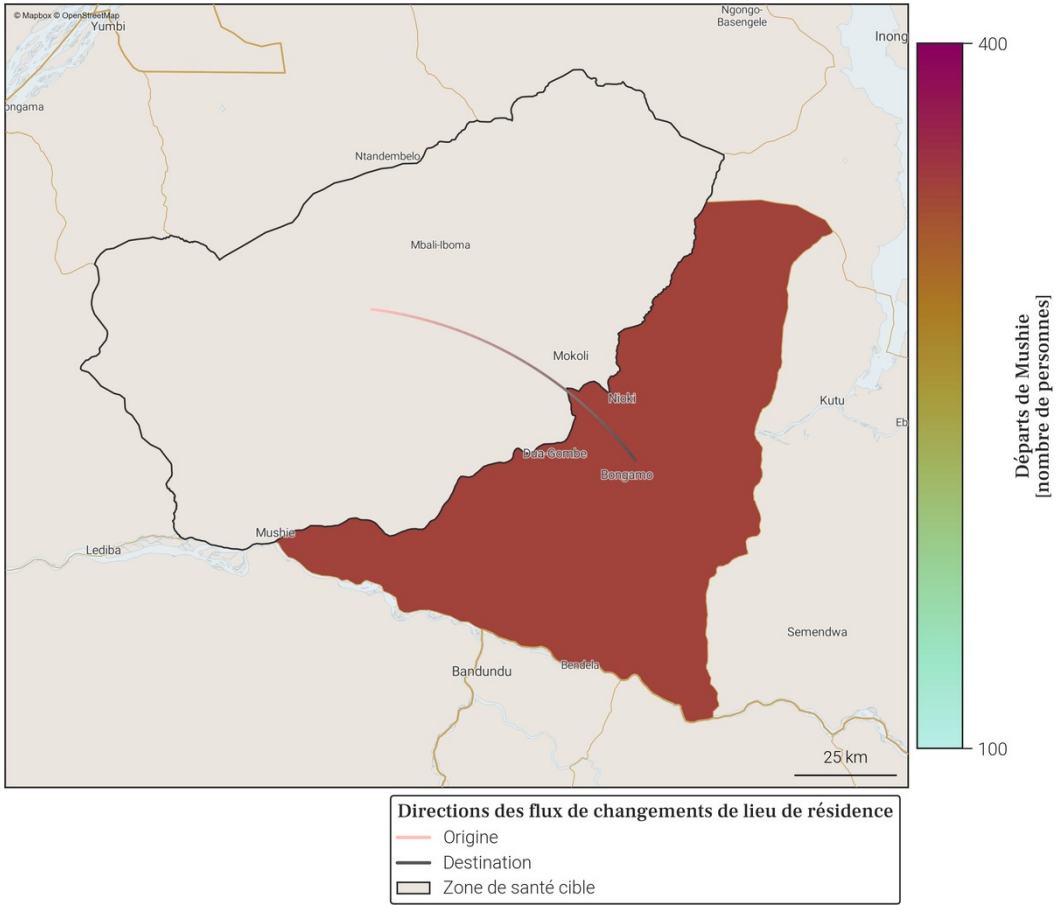

- Le tableau et la carte montrent **seulement une partie du nombre total de personnes qui sont parties de Mushie** au mois de décembre 2025, pour les connexions les plus importantes. En effet, **seuls les départs de plus de 100 personnes de Mushie vers une autre zone de santé sont représentés**. De plus, un maximum de 20 connections (par ordre d'importance) sont disponibles dans le tableau.
- Le nombre total de tout les départs en décembre 2025 est disponible à la place dans la section page 1 : Variations mensuelles des estimations de population et de mobilité, dans le graphe et/ou tableau des estimations de mobilité.

27. Localisation de la zone de santé

27.1. Carte des provinces

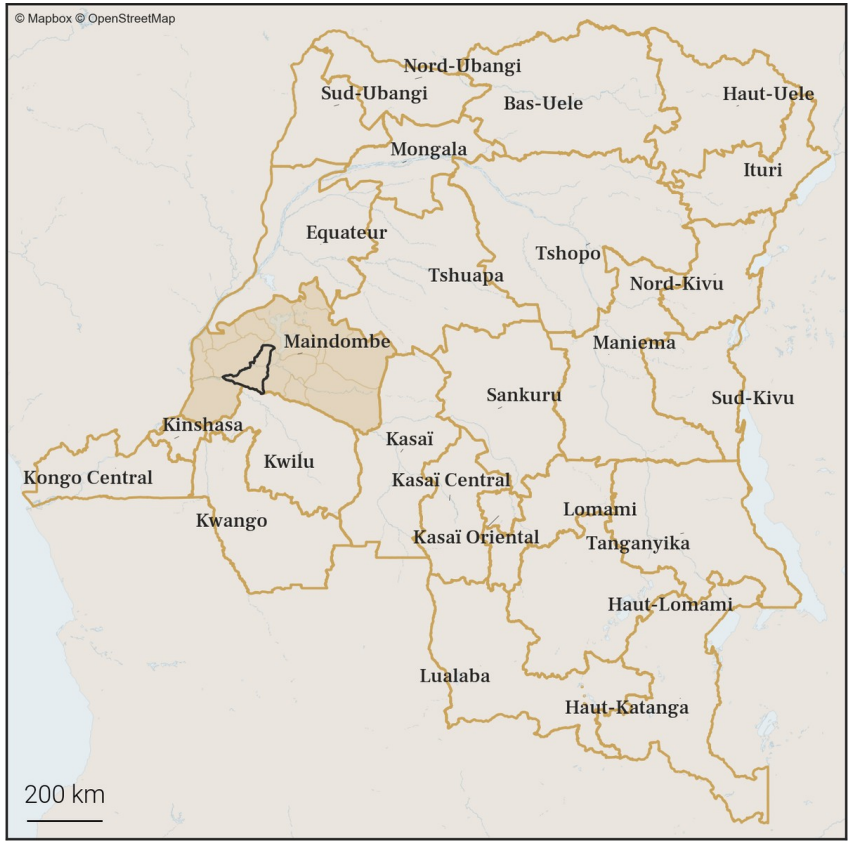

27.2. Carte des zones de santé

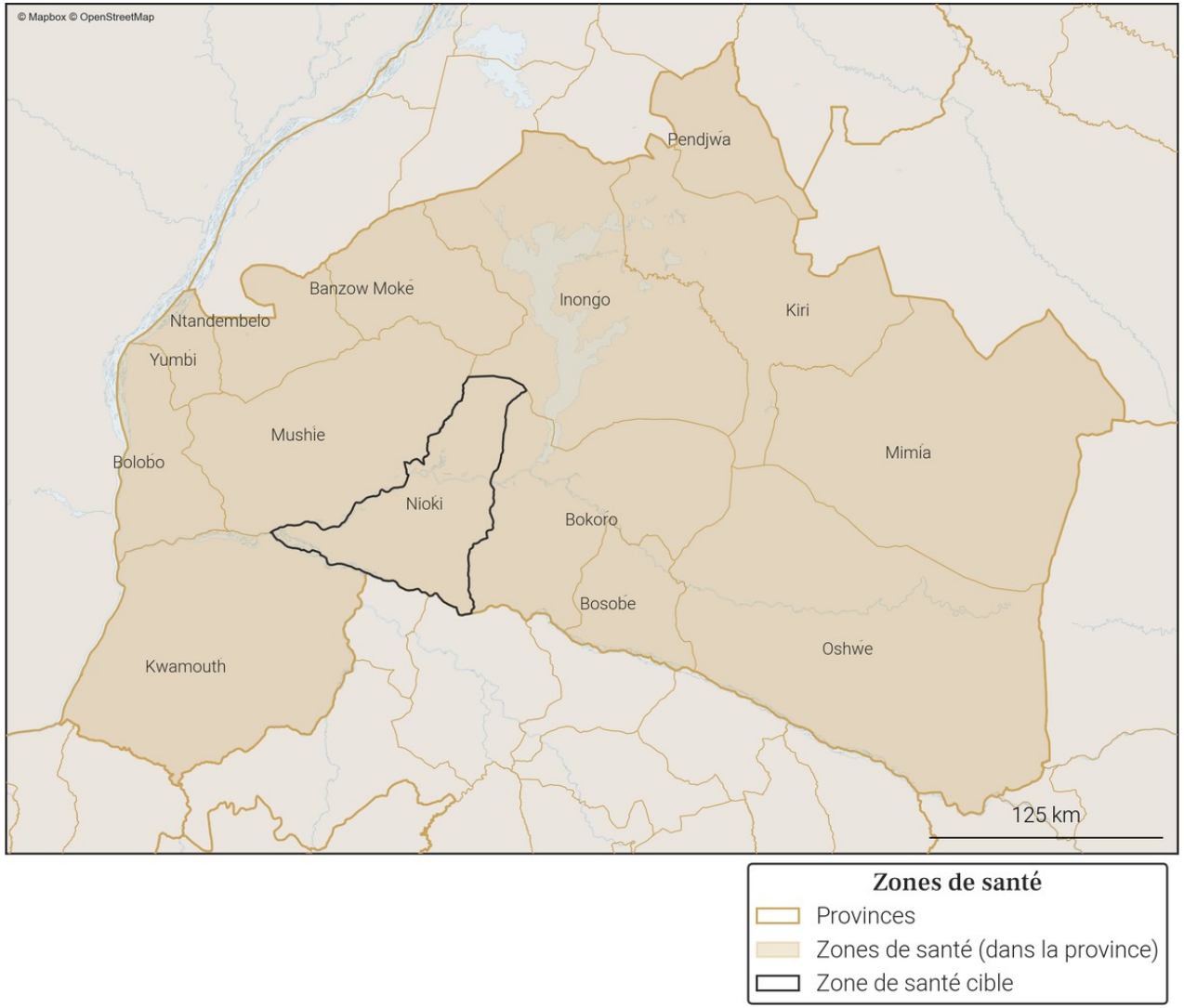

28. Variations mensuelles des estimations de population et de mobilité sur une année

28.1. Tableau des estimations de population et de mobilité

Date (année-mois)	Estimation de population (nombre de personnes)	Changement au mois précédent (différence)	Changement au mois précédent (pourcentage)	Arrivées estimées (nombre de personnes)	Départs estimés (nombre de personnes)	Solde migratoire (différence), accroissement naturel exclus
2025-12	**237 200**	**+900**	**+0.38%**	**+2 600**	**-2 300**	**+300**
2025-11	**236 300**	**+900**	**+0.38%**	**+2 600**	**-2 400**	**+200**
2025-10	**235 400**	**+1 100**	**+0.47%**	**+3 700**	**-3 300**	**+400**
2025-09	234 300	+1 800	+0.77%	+4 000	-2 800	+1 200
2025-08	232 500	-100	-0.04%	+3 000	-3 700	-700
2025-07	232 600	+500	+0.22%	+2 600	-2 700	-100
2025-06	232 100	+1 200	+0.52%	+2 400	-1 800	+600
2025-05	230 900	+800	+0.35%	+2 300	-2 100	+200
2025-04	230 100	+700	+0.31%	+2 300	-2 200	+100
2025-03	229 400	+600	+0.26%	+2 100	-2 200	-100
2025-02	228 800	+700	+0.31%	+2 400	-2 300	+100
2025-01	228 100	+1 000	+0.44%	+2 700	-2 400	+300
2024-12	227 100	+900	+0.4%	+2 800	-2 500	+300

Taux moyen d'accroissement de la population (TMAP) sur l'année	TMAP sur les 6 premiers mois (décembre 2024 à juin 2025)	TMAP sur les 6 derniers mois (juin 2025 à décembre 2025)
+4.33%	+2.07%	+2.36%

28.2. Graphes des estimations de population et de mobilité

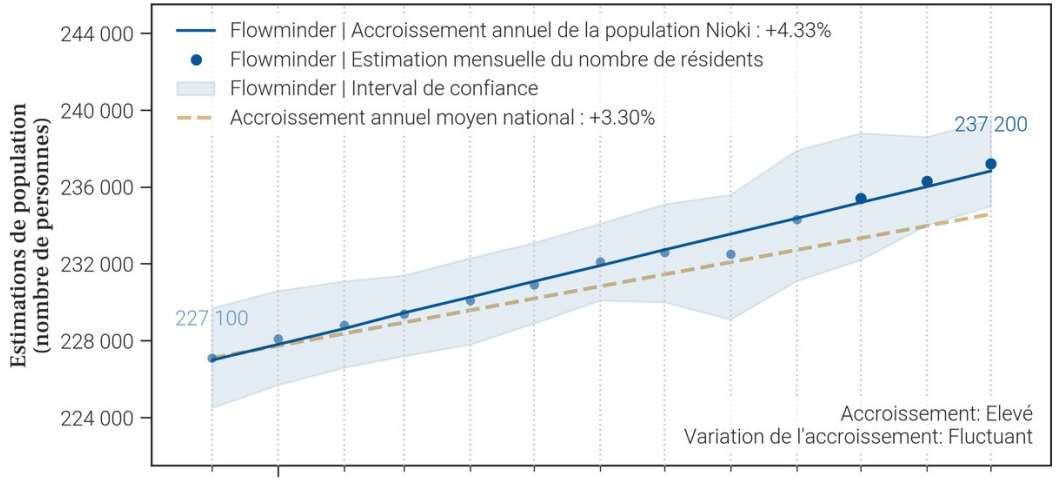

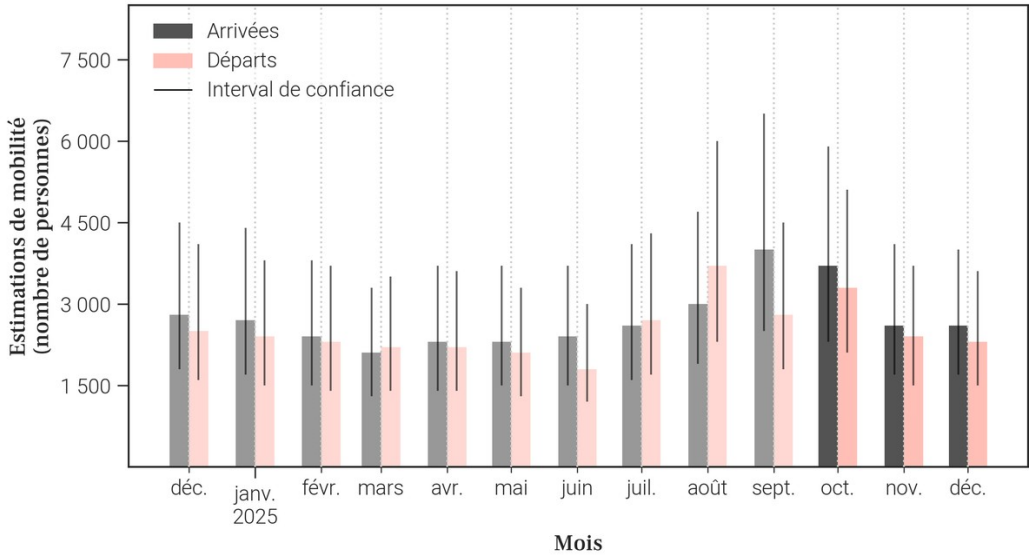

28.3. Données de population rapportées dans DHIS2[1]

Année	Estimation de population de DHIS2 (nombre de personnes)	Changement à l'année précédente (différence)	Changement à l'année précédente (pourcentage)
2025	216 107	+6 291	+3.0%
2024	209 816	X	X

- Le tableau et les graphiques montrent **le nombre de résidents dans Nioki pour le mois de décembre 2025 et les 12 mois précédents**. Un 'résident' désigne ici une personne **ayant passé plus de 2 semaines dans Nioki pour un mois donné**.
- Pour un mois en particulier, **le solde migratoire (arrivées moins les départs) n'est pas égal au changement de population, car il n'inclut pas l'accroissement naturel (naissances et décès)** de la population durant le mois.
- Une attention particulière doit être portée à la **différence d'échelle des axes d'ordonnées** (entre les mesures de population et de mobilité). Une attention particulière doit également être portée au **roulement de la population**, par exemple un large nombre d'arrivées ne changera pas la population de manière significative si le nombre de départs est lui aussi élevé.

29. Mobilité : origine des flux importants (flux de plus de 100 personnes uniquement) à destination de Nioki en décembre 2025

29.1. Tableau des estimations d'arrivées décembre 2025

Origine (Province)	Origine (Zone de santé)	Estimation des arrivées : nombre de personnes ayant quitté cette zone de santé pour Nioki	Solde migratoire pour la connection (différence entre arrivées et départs)
Kwilu	Bandundu	500	100
Maindombe	Bokoro	400	100
Kinshasa	Nsele	300	100
Maindombe	Mushie	300	-100
Kinshasa	Limete	100	*Pas de départs*
Kinshasa	Masina 1	100	0
Kinshasa	Masina 2	100	*Pas de départs*
Maindombe	Bosobe	100	0
Maindombe	Inongo	100	0

29.2. Carte des estimations d'arrivées décembre 2025

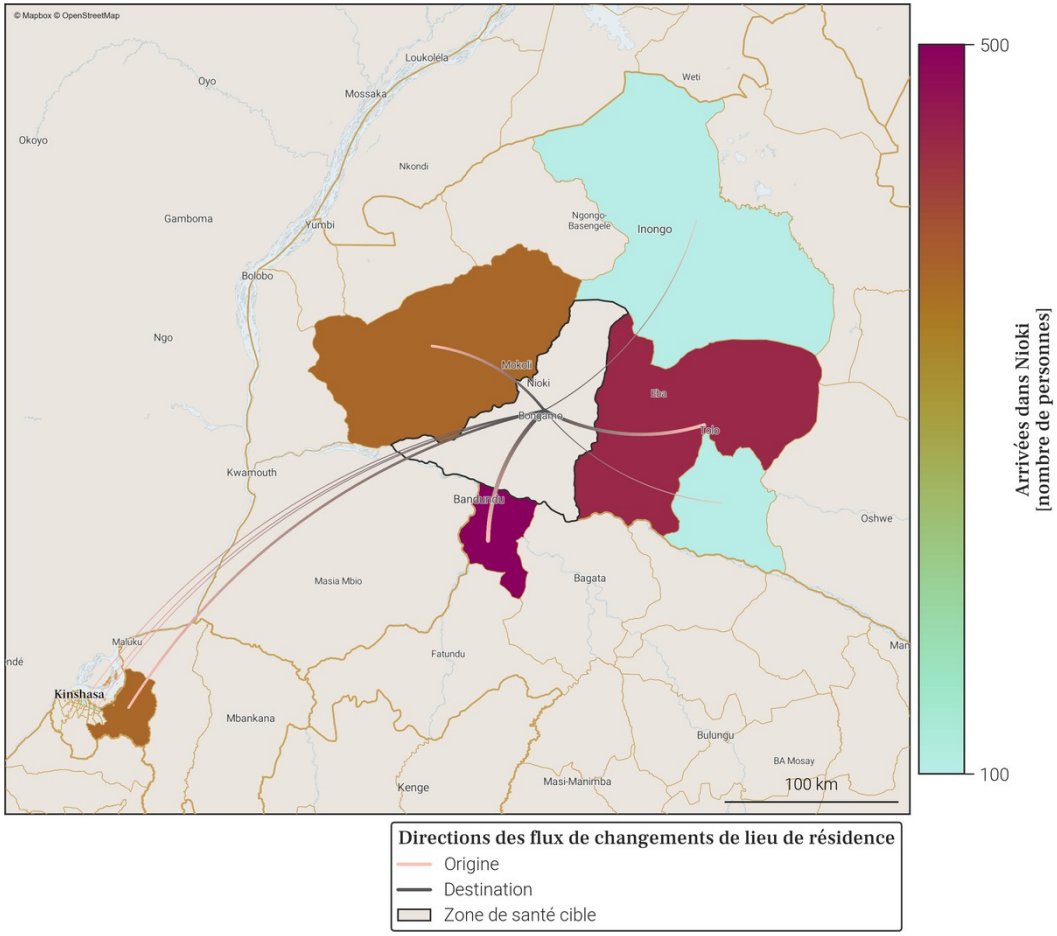

- Le tableau et la carte montrent **seulement une partie du nombre total de personnes qui sont arrivées dans Nioki** au mois de décembre 2025, pour les connexions les plus importantes. En effet, **seules les arrivées de plus de 100 personnes dans Nioki depuis une autre zone de santé sont représentées**. De plus, un maximum de 20 connections (par ordre d'importance) sont disponibles dans le tableau.
- Le nombre total de toutes les arrivées en décembre 2025 est disponible à la place dans la section page 1 : Variations mensuelles des estimations de population et de mobilité, dans le graphe et/ou tableau des estimations de mobilité.

Gavi OIM ONU MIGRATION PEV Programme Elargi de Vaccination République Démocratique du Congo vodacom FLOWMINDER.ORG

30. Mobilité : destinations des flux importants (flux de plus de 100 personnes uniquement) au départ de Nioki en décembre 2025

30.1. Tableau des estimations de départs décembre 2025

Destination (Province)	Destination (Zone de santé)	Estimation des départs : nombre de personnes ayant quitté Nioki pour cette zone de santé	Solde migratoire pour la connection (différence entre arrivées et départs)
Kwilu	Bandundu	-400	100
Maindombe	Mushie	-400	-100
Maindombe	Bokoro	-300	100
Kinshasa	Nsele	-200	100
Kinshasa	Masina 1	-100	0
Maindombe	Bosobe	-100	0
Maindombe	Inongo	-100	0

30.2. Carte des estimations de départs décembre 2025

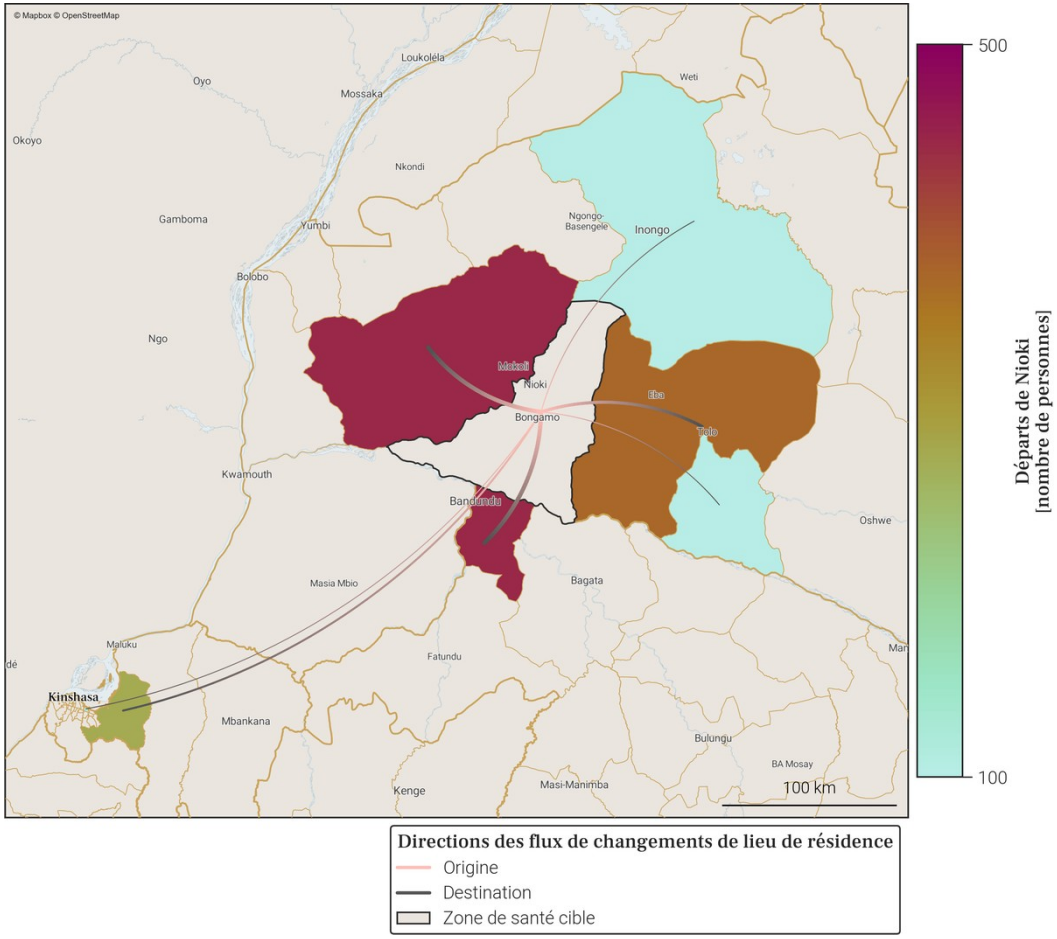

- Le tableau et la carte montrent **seulement une partie du nombre total de personnes qui sont parties de Nioki** au mois de décembre 2025, pour les connexions les plus importantes. En effet, **seuls les départs de plus de 100 personnes de Nioki vers une autre zone de santé sont représentés**. De plus, un maximum de 20 connections (par ordre d'importance) sont disponibles dans le tableau.
- Le nombre total de tout les départs en décembre 2025 est disponible à la place dans la section page 1 : Variations mensuelles des estimations de population et de mobilité, dans le graphe et/ou tableau des estimations de mobilité.

31. Localisation de la zone de santé

31.1. Carte des provinces

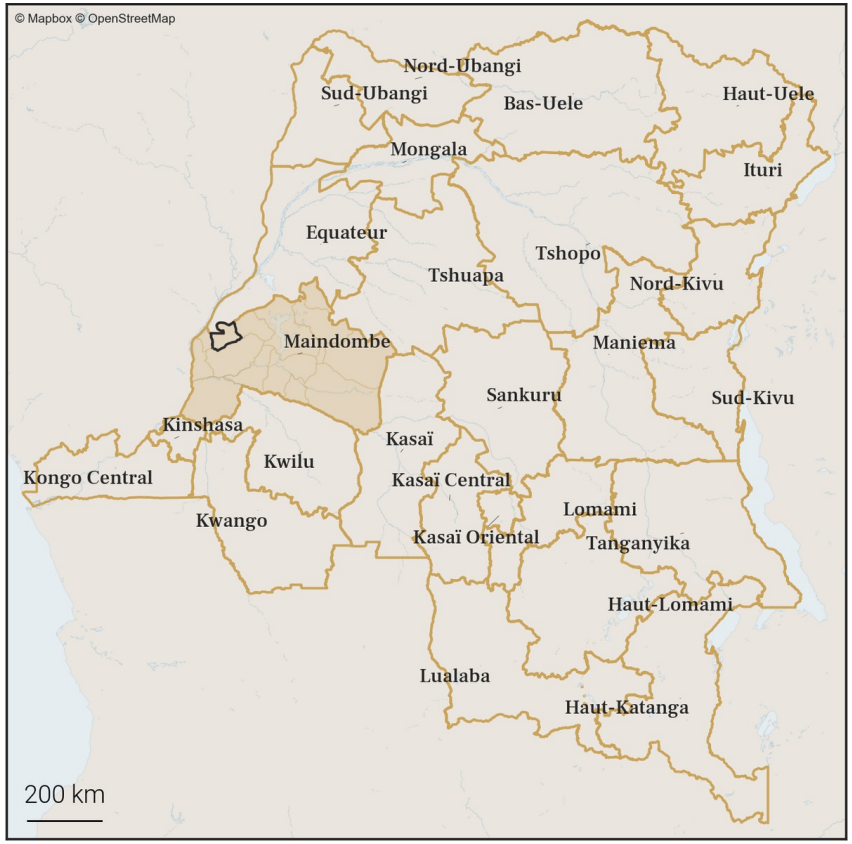

31.2. Carte des zones de santé

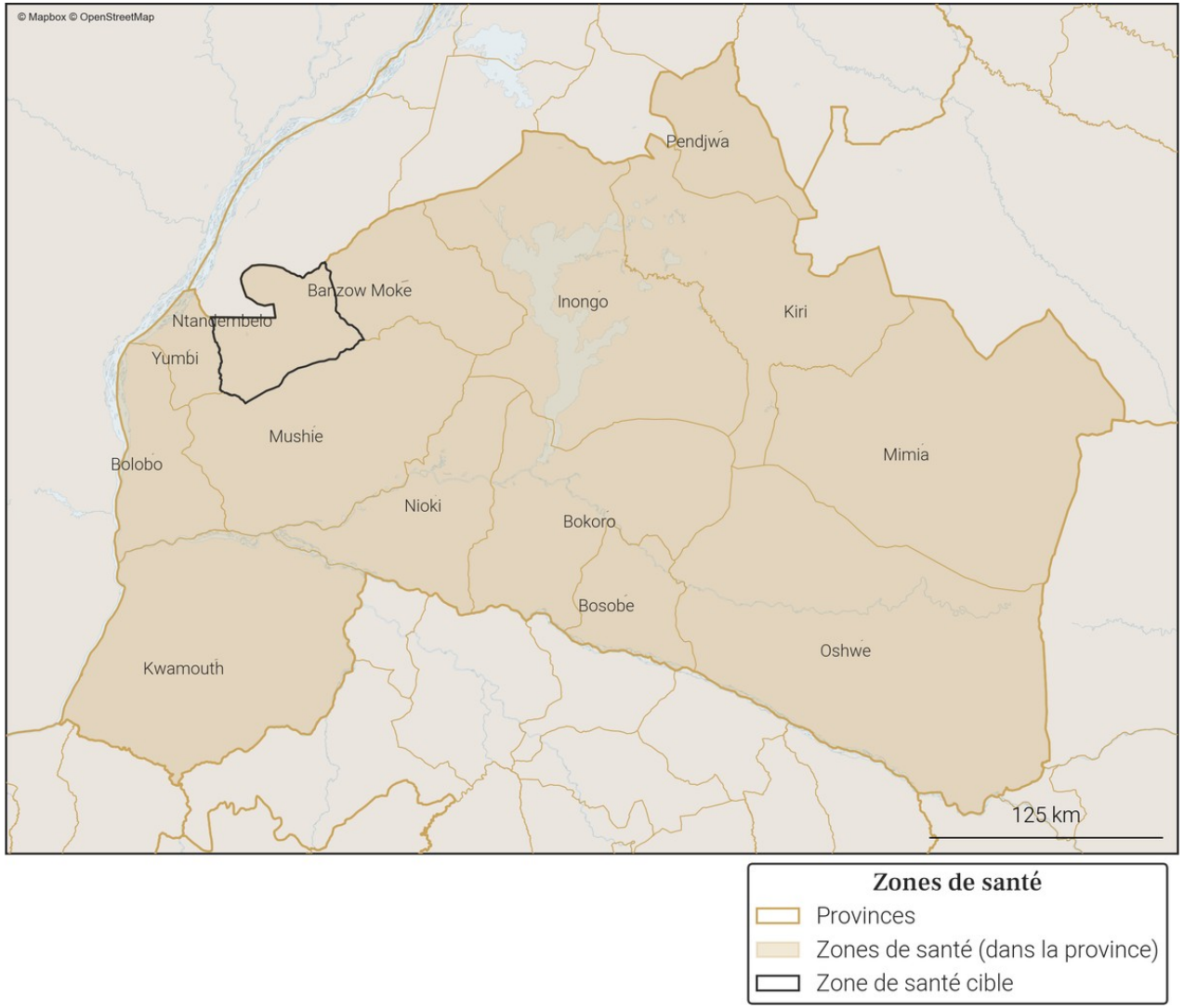

Gavi OIM ONU MIGRATION PEV Programme Elargi de Vaccination République Démocratique du Congo vodacom FLOWMINDER.ORG

32. Variations mensuelles des estimations de population et de mobilité sur une année

32.1. Tableau des estimations de population et de mobilité

Date (année-mois)	Estimation de population (nombre de personnes)	Changement au mois précédent (différence)	Changement au mois précédent (pourcentage)	Arrivées estimées (nombre de personnes)	Départs estimés (nombre de personnes)	Solde migratoire (différence), accroissement naturel exclus
2025-12	**125 100**	**+300**	**+0.24%**	**+200**	**-300**	**-100**
2025-11	**124 800**	**+400**	**+0.32%**	**+300**	**-200**	**+100**
2025-10	**124 400**	**+500**	**+0.4%**	**+400**	**-300**	**+100**
2025-09	123 900	+200	+0.16%	+300	-400	-100
2025-08	123 700	+400	+0.32%	+400	-400	0
2025-07	123 300	+400	+0.33%	+400	-300	+100
2025-06	122 900	+400	+0.33%	+300	-200	+100
2025-05	122 500	+400	+0.33%	+400	-300	+100
2025-04	122 100	+200	+0.16%	+300	-400	-100
2025-03	121 900	+400	+0.33%	+300	-200	+100
2025-02	121 500	+300	+0.25%	+300	-300	0
2025-01	121 200	+500	+0.41%	+300	-200	+100
2024-12	120 700	+200	+0.17%	+200	-400	-200

Taux moyen d'accroissement de la population (TMAP) sur l'année	TMAP sur les 6 premiers mois (décembre 2024 à juin 2025)	TMAP sur les 6 derniers mois (juin 2025 à décembre 2025)
+3.61%	+1.74%	+1.8%

32.2. Graphes des estimations de population et de mobilité

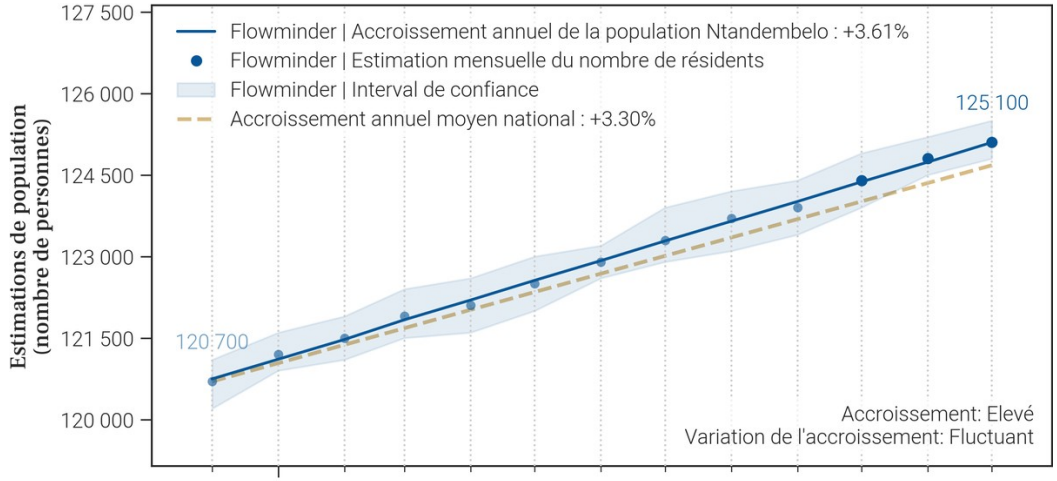

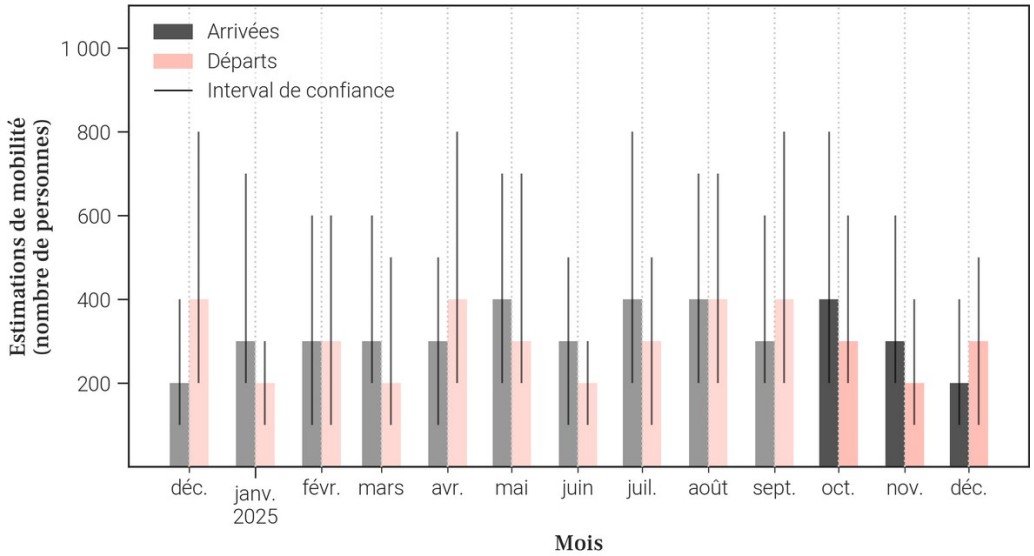

32.3. Données de population rapportées dans DHIS2[1]

Année	Estimation de population de DHIS2 (nombre de personnes)	Changement à l'année précédente (différence)	Changement à l'année précédente (pourcentage)
2025	115 823	+3 374	+3.0%
2024	112 449	X	X

- Le tableau et les graphiques montrent **le nombre de résidents dans Ntandembelo pour le mois de décembre 2025 et les 12 mois précédents**. Un 'résident' désigne ici une personne **ayant passé plus de 2 semaines dans Ntandembelo pour un mois donné**.
- Pour un mois en particulier, **le solde migratoire (arrivées moins les départs) n'est pas égal au changement de population, car il n'inclut pas l'accroissement naturel (naissances et décès)** de la population durant le mois.
- Une attention particulière doit être portée à la **différence d'échelle des axes d'ordonnées** (entre les mesures de population et de mobilité). Une attention particulière doit également être portée au **roulement de la population**, par exemple un large nombre d'arrivées ne changera pas la population de manière significative si le nombre de départs est lui aussi élevé.

33. Mobilité : origine des flux importants (flux de plus de 100 personnes uniquement) à destination de Ntandembelo en décembre 2025

33.1. Tableau des estimations d'arrivées décembre 2025

Origine (Province)	Origine (Zone de santé)	Estimation des arrivées : nombre de personnes ayant quitté cette zone de santé pour Ntandembelo	Solde migratoire pour la connection (différence entre arrivées et départs)
Maindombe	Yumbi	100	0

33.2. Carte des estimations d'arrivées décembre 2025

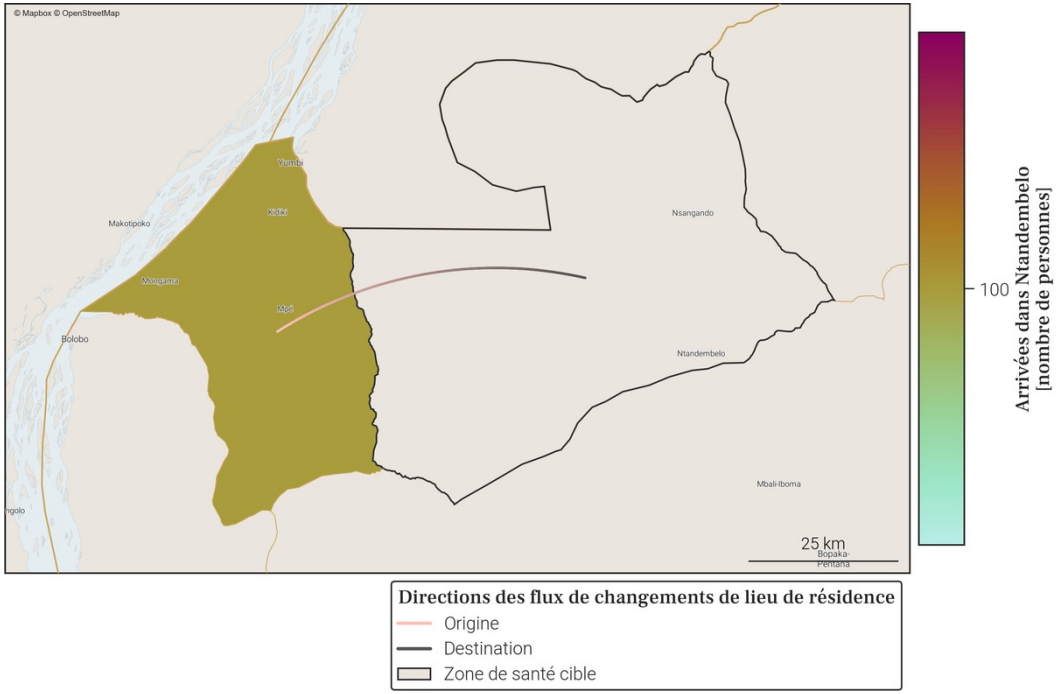

- Le tableau et la carte montrent **seulement une partie du nombre total de personnes qui sont arrivées dans Ntandembelo** au mois de décembre 2025, pour les connexions les plus importantes. En effet, **seules les arrivées de plus de 100 personnes dans Ntandembelo depuis une autre zone de santé sont représentées**. De plus, un maximum de 20 connections (par ordre d'importance) sont disponibles dans le tableau.
- Le nombre total de toutes les arrivées en décembre 2025 est disponible à la place dans la section page 1 : Variations mensuelles des estimations de population et de mobilité, dans le graphe et/ou tableau des estimations de mobilité.

34. Mobilité : destinations des flux importants (flux de plus de 100 personnes uniquement) au départ de Ntandembelo en décembre 2025

34.1. Tableau des estimations de départs décembre 2025

Destination (Province)	Destination (Zone de santé)	Estimation des départs : nombre de personnes ayant quitté Ntandembelo pour cette zone de santé	Solde migratoire pour la connection (différence entre arrivées et départs)
Maindombe	Yumbi	-100	0

34.2. Carte des estimations de départs décembre 2025

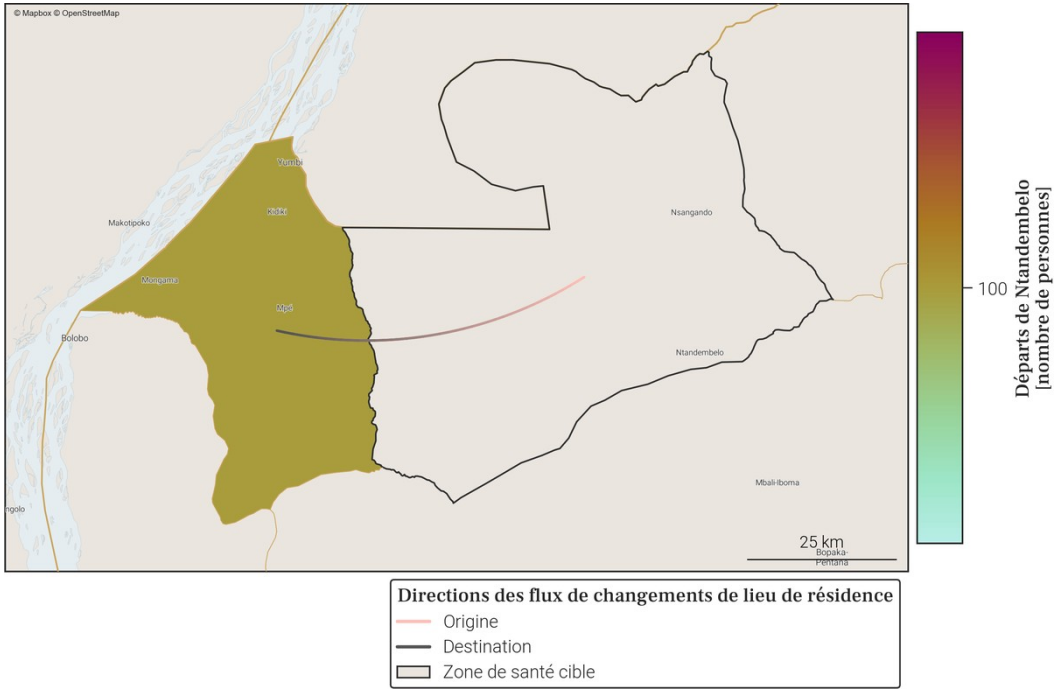

- Le tableau et la carte montrent **seulement une partie du nombre total de personnes qui sont parties de Ntandembelo** au mois de décembre 2025, pour les connexions les plus importantes. En effet, **seuls les départs de plus de 100 personnes de Ntandembelo vers une autre zone de santé sont représentés**. De plus, un maximum de 20 connections (par ordre d'importance) sont disponibles dans le tableau.
- Le nombre total de tout les départs en décembre 2025 est disponible à la place dans la section page 1 : Variations mensuelles des estimations de population et de mobilité, dans le graphe et/ou tableau des estimations de mobilité.

35. Localisation de la zone de santé

35.1. Carte des provinces

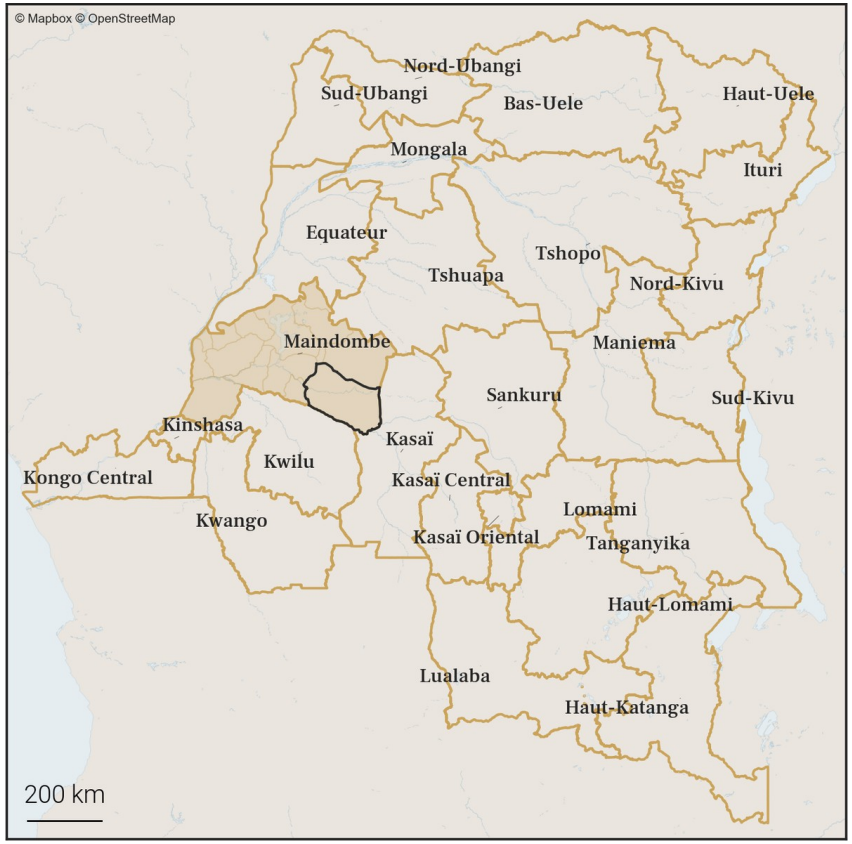

35.2. Carte des zones de santé

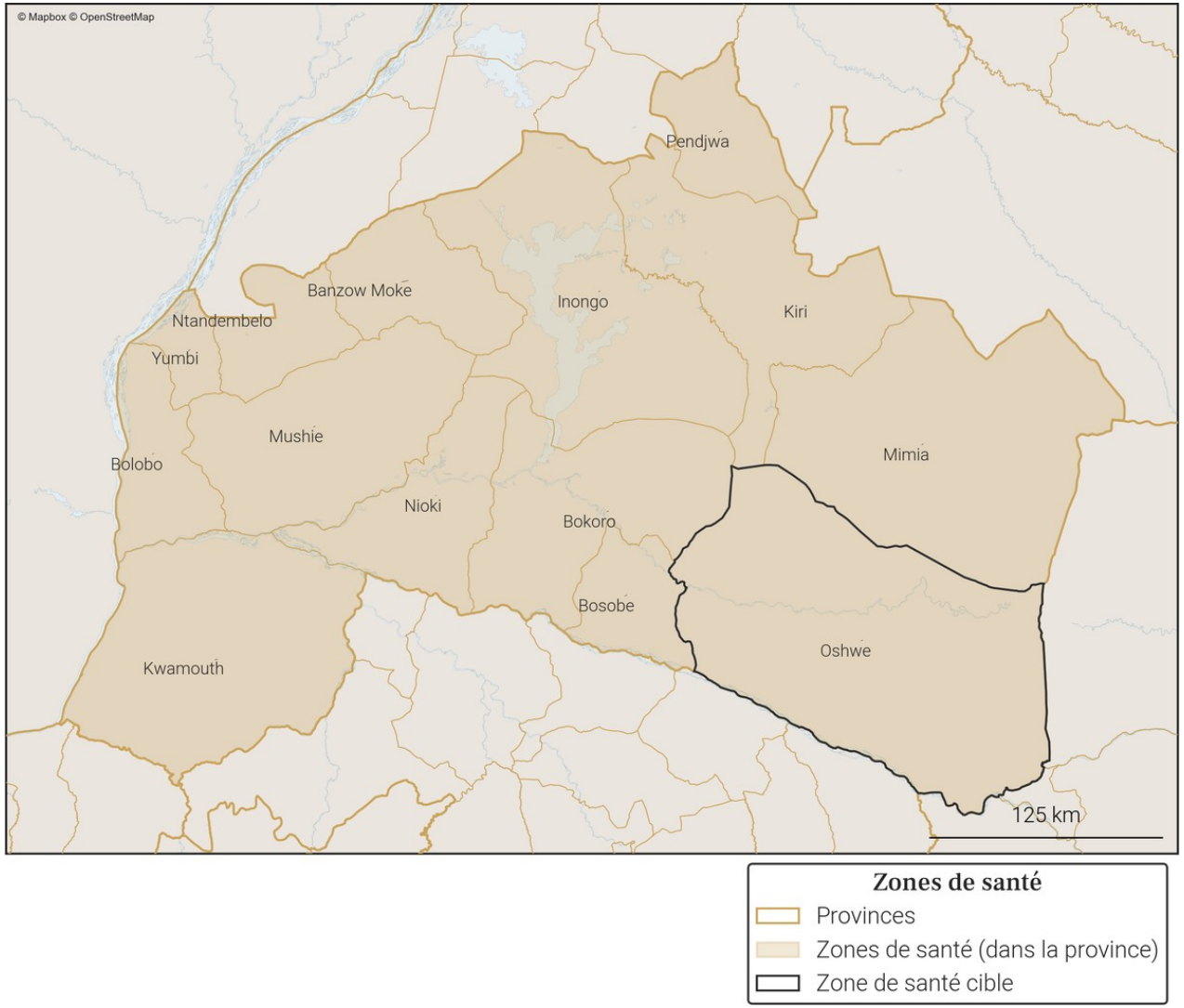

Gavi OIM ONU MIGRATION PEV Programme Elargi de Vaccination République Démocratique du Congo vodacom FLOWMINDER.ORG

36. Variations mensuelles des estimations de population et de mobilité sur une année

36.1. Tableau des estimations de population et de mobilité

Date (année-mois)	Estimation de population (nombre de personnes)	Changement au mois précédent (différence)	Changement au mois précédent (pourcentage)	Arrivées estimées (nombre de personnes)	Départs estimés (nombre de personnes)	Solde migratoire (différence), accroissement naturel exclus
2025-12	**231 800**	**+500**	**+0.22%**	**+1 400**	**-1 500**	**-100**
2025-11	**231 300**	**+1 000**	**+0.43%**	**+1 700**	**-1 300**	**+400**
2025-10	**230 300**	**+1 700**	**+0.74%**	**+2 300**	**-1 300**	**+1 000**
2025-09	228 600	+600	+0.26%	+1 600	-1 600	0
2025-08	228 000	+700	+0.31%	+1 700	-1 600	+100
2025-07	227 300	+900	+0.4%	+1 800	-1 400	+400
2025-06	226 400	+900	+0.4%	+1 600	-1 400	+200
2025-05	225 500	+300	+0.13%	+1 400	-1 700	-300
2025-04	225 200	+1 000	+0.45%	+1 600	-1 200	+400
2025-03	224 200	+400	+0.18%	+1 100	-1 200	-100
2025-02	223 800	+1 000	+0.45%	+1 500	-1 100	+400
2025-01	222 800	+1 500	+0.68%	+2 000	-1 200	+800
2024-12	221 300	+800	+0.36%	+1 900	-1 700	+200

Taux moyen d'accroissement de la population (TMAP) sur l'année	TMAP sur les 6 premiers mois (décembre 2024 à juin 2025)	TMAP sur les 6 derniers mois (juin 2025 à décembre 2025)
+4.53%	+2.14%	+2.51%

36.2. Graphes des estimations de population et de mobilité

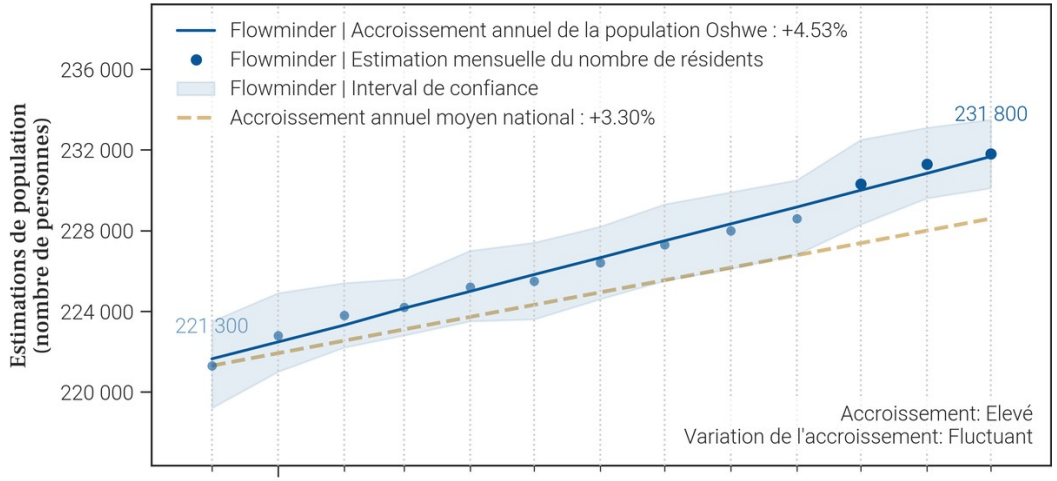

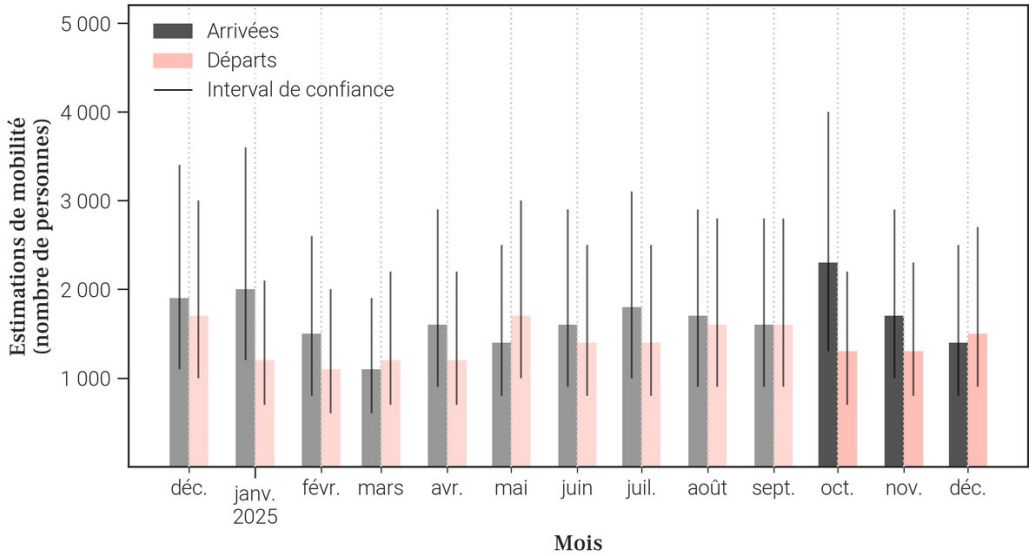

36.3. Données de population rapportées dans DHIS2[1]

Année	Estimation de population de DHIS2 (nombre de personnes)	Changement à l'année précédente (différence)	Changement à l'année précédente (pourcentage)
2025	197 812	+5 760	+3.0%
2024	192 052	X	X

- Le tableau et les graphiques montrent **le nombre de résidents dans Oshwe pour le mois de décembre 2025 et les 12 mois précédents**. Un 'résident' désigne ici une personne **ayant passé plus de 2 semaines dans Oshwe pour un mois donné**.
- Pour un mois en particulier, **le solde migratoire (arrivées moins les départs) n'est pas égal au changement de population, car il n'inclut pas l'accroissement naturel (naissances et décès)** de la population durant le mois.
- Une attention particulière doit être portée à la **différence d'échelle des axes d'ordonnées** (entre les mesures de population et de mobilité). Une attention particulière doit également être portée au **roulement de la population**, par exemple un large nombre d'arrivées ne changera pas la population de manière significative si le nombre de départs est lui aussi élevé.

37. Mobilité : origine des flux importants (flux de plus de 100 personnes uniquement) à destination de Oshwe en décembre 2025

37.1. Tableau des estimations d'arrivées décembre 2025

Origine (Province)	Origine (Zone de santé)	Estimation des arrivées : nombre de personnes ayant quitté cette zone de santé pour Oshwe	Solde migratoire pour la connection (différence entre arrivées et départs)
Kwilu	Ipamu	300	0
Kwilu	Mokala	300	-100
Kasaï	Mikope	100	*Pas de départs*
Kinshasa	Barumbu	100	*Pas de départs*
Kinshasa	Nsele	100	0
Maindombe	Bokoro	100	*Pas de départs*

37.2. Carte des estimations d'arrivées décembre 2025

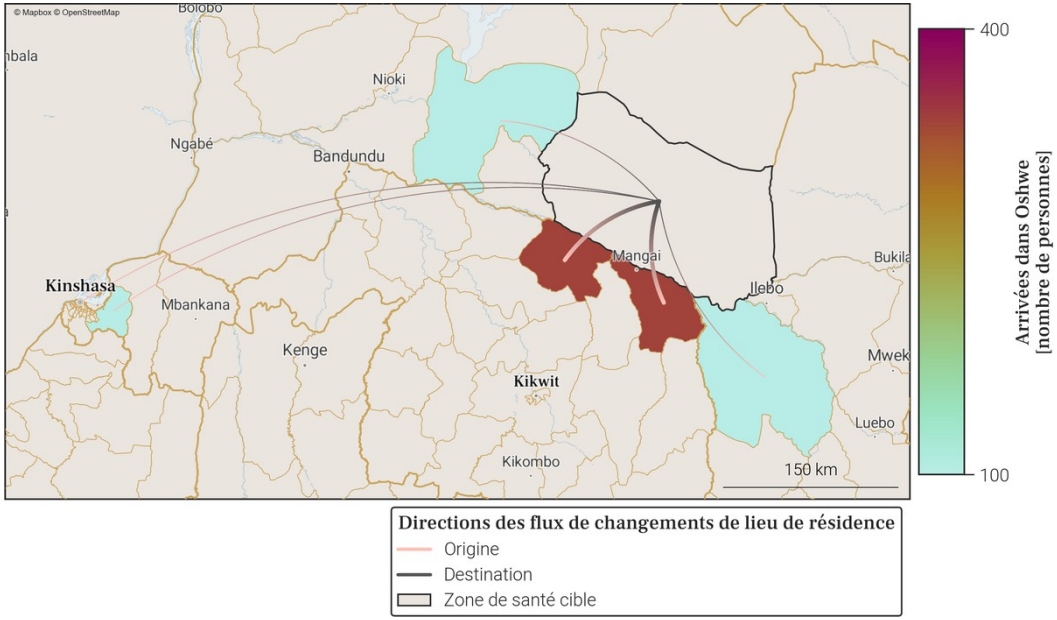

- Le tableau et la carte montrent **seulement une partie du nombre total de personnes qui sont arrivées dans Oshwe** au mois de décembre 2025, pour les connexions les plus importantes. En effet, **seules les arrivées de plus de 100 personnes dans Oshwe depuis une autre zone de santé sont représentées**. De plus, un maximum de 20 connections (par ordre d'importance) sont disponibles dans le tableau.
- Le nombre total de toutes les arrivées en décembre 2025 est disponible à la place dans la section page 1 : Variations mensuelles des estimations de population et de mobilité, dans le graphe et/ou tableau des estimations de mobilité.

38. Mobilité : destinations des flux importants (flux de plus de 100 personnes uniquement) au départ de Oshwe en décembre 2025

38.1. Tableau des estimations de départs décembre 2025

Destination (Province)	Destination (Zone de santé)	Estimation des départs : nombre de personnes ayant quitté Oshwe pour cette zone de santé	Solde migratoire pour la connection (différence entre arrivées et départs)
Kwilu	Mokala	-400	-100
Kwilu	Ipamu	-300	0
Kinshasa	Nsele	-100	0
Kwilu	Bandundu	-100	*Pas d'arrivées*
Maindombe	Bosobe	-100	*Pas d'arrivées*
Maindombe	Inongo	-100	*Pas d'arrivées*

38.2. Carte des estimations de départs décembre 2025

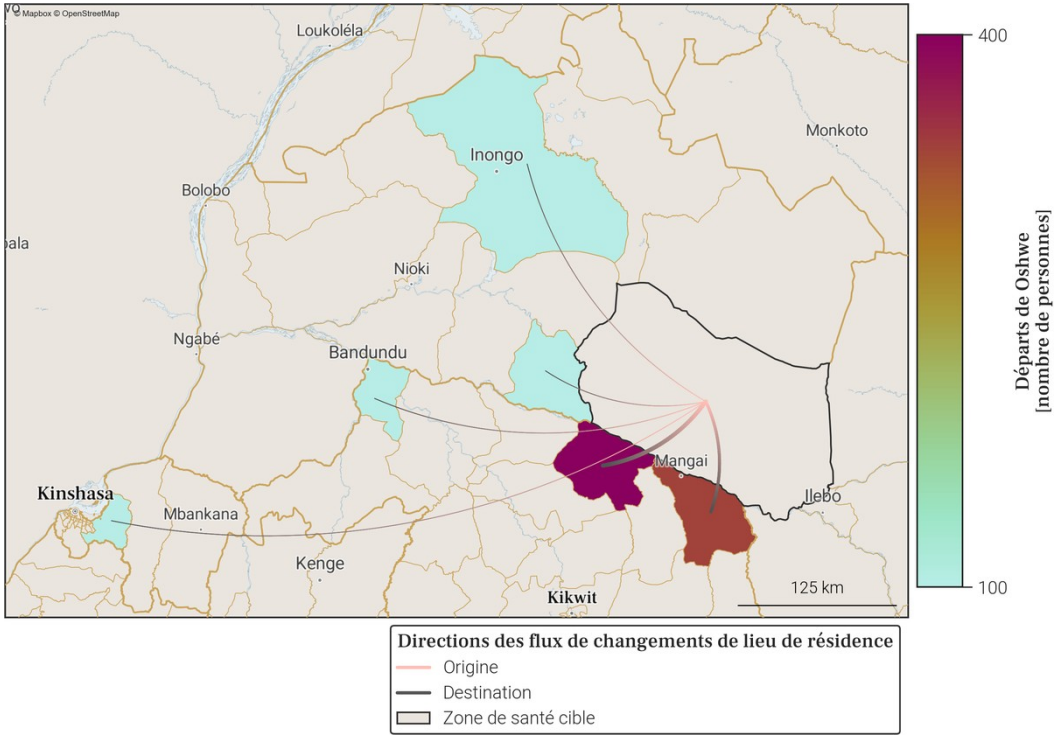

- Le tableau et la carte montrent **seulement une partie du nombre total de personnes qui sont parties de Oshwe** au mois de décembre 2025, pour les connexions les plus importantes. En effet, **seuls les départs de plus de 100 personnes de Oshwe vers une autre zone de santé sont représentés**. De plus, un maximum de 20 connections (par ordre d'importance) sont disponibles dans le tableau.
- Le nombre total de tout les départs en décembre 2025 est disponible à la place dans la section page 1 : Variations mensuelles des estimations de population et de mobilité, dans le graphe et/ou tableau des estimations de mobilité.

39. Localisation de la zone de santé

39.1. Carte des provinces

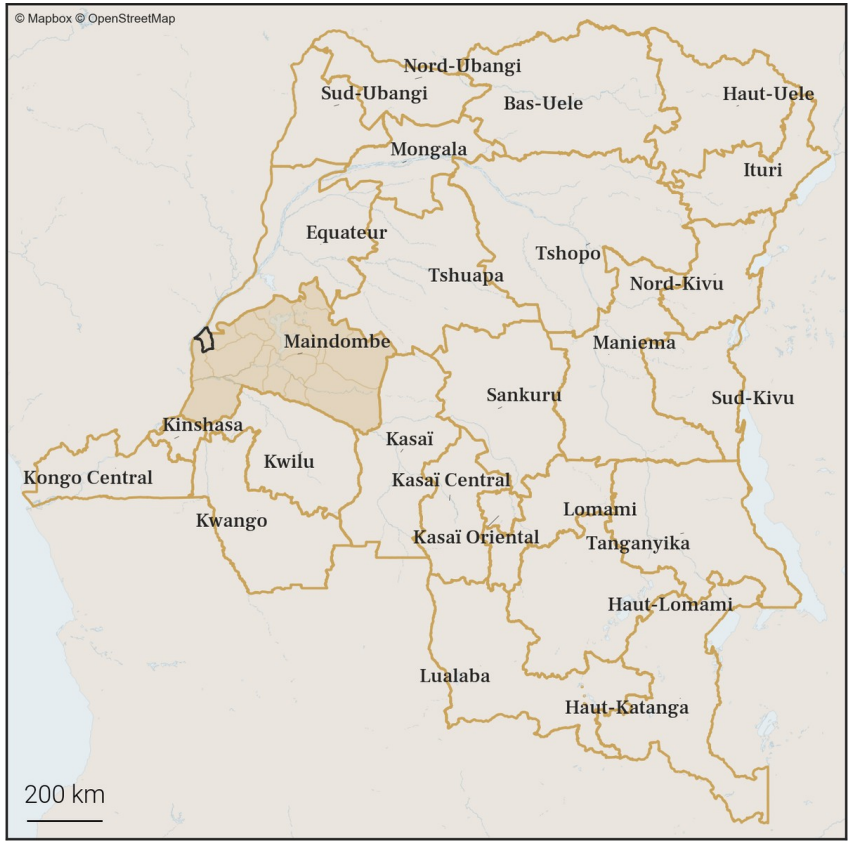

39.2. Carte des zones de santé

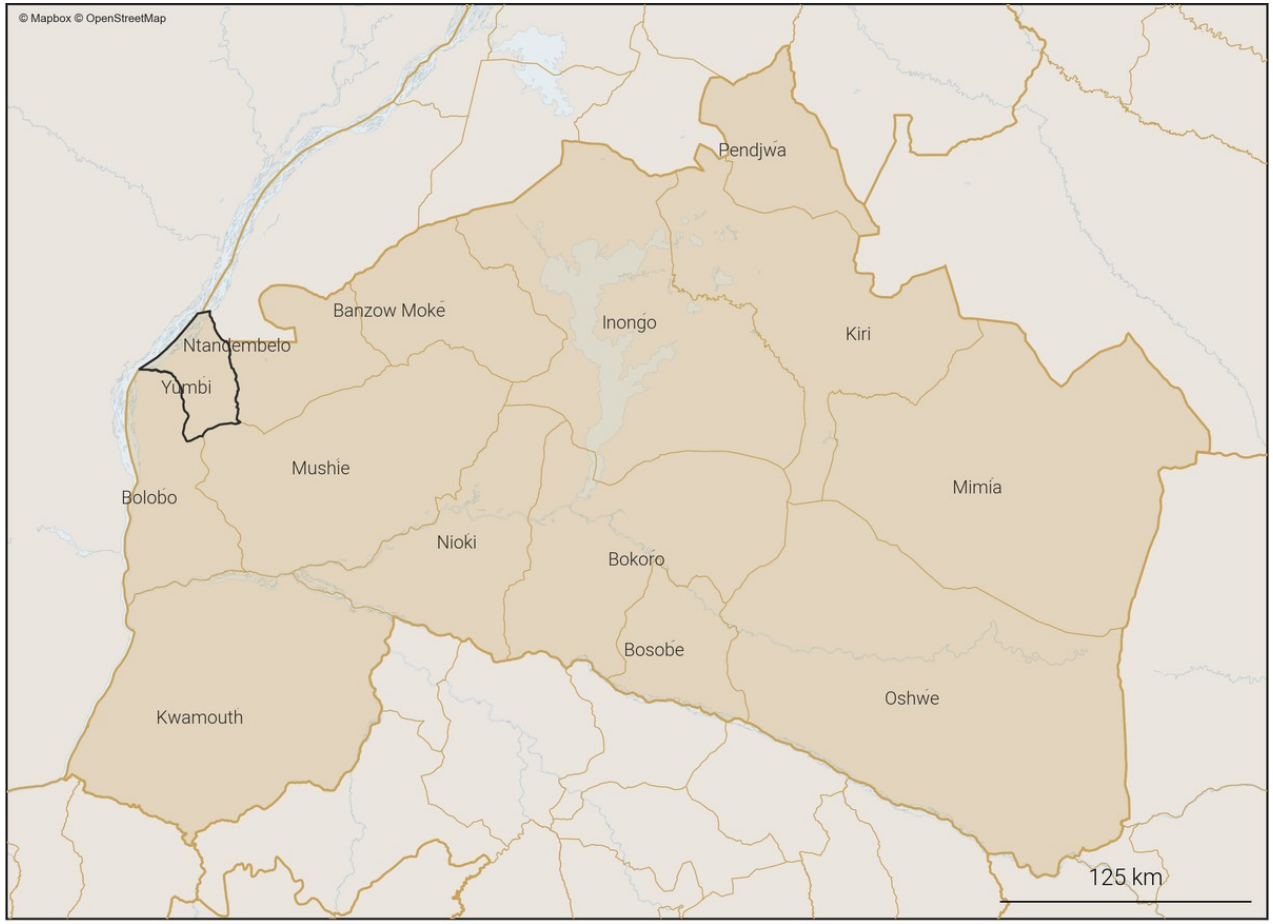

Zones de santé
- Provinces
- Zones de santé (dans la province)
- Zone de santé cible

Gavi OIM ONU MIGRATION PEV Programme Elargi de Vaccination République Démocratique du Congo vodacom FLOWMINDER.ORG

40. Variations mensuelles des estimations de population et de mobilité sur une année

40.1. Tableau des estimations de population et de mobilité

Date (année-mois)	Estimation de population (nombre de personnes)	Changement au mois précédent (différence)	Changement au mois précédent (pourcentage)	Arrivées estimées (nombre de personnes)	Départs estimés (nombre de personnes)	Solde migratoire (différence), accroissement naturel exclus
2025-12	**180 200**	**+700**	**+0.39%**	**+800**	**-600**	**+200**
2025-11	**179 500**	**+500**	**+0.28%**	**+700**	**-600**	**+100**
2025-10	**179 000**	**+900**	**+0.51%**	**+900**	**-500**	**+400**
2025-09	178 100	+500	+0.28%	+700	-600	+100
2025-08	177 600	+300	+0.17%	+600	-900	-300
2025-07	177 300	+500	+0.28%	+700	-600	+100
2025-06	176 800	+600	+0.34%	+700	-500	+200
2025-05	176 200	+500	+0.28%	+700	-800	-100
2025-04	175 700	+600	+0.34%	+800	-700	+100
2025-03	175 100	+400	+0.23%	+600	-600	0
2025-02	174 700	+1 200	+0.69%	+1 200	-500	+700
2025-01	173 500	0	0.0%	+500	-1 000	-500
2024-12	173 500	+1 100	+0.64%	+1 100	-500	+600

Taux moyen d'accroissement de la population (TMAP) sur l'année	TMAP sur les 6 premiers mois (décembre 2024 à juin 2025)	TMAP sur les 6 derniers mois (juin 2025 à décembre 2025)
+3.85%	+2.01%	+1.94%

40.2. Graphes des estimations de population et de mobilité

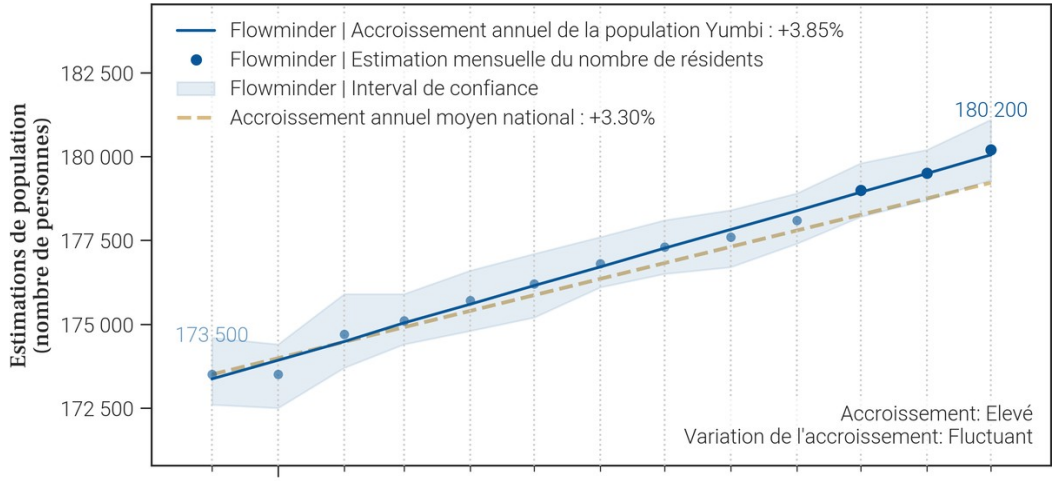

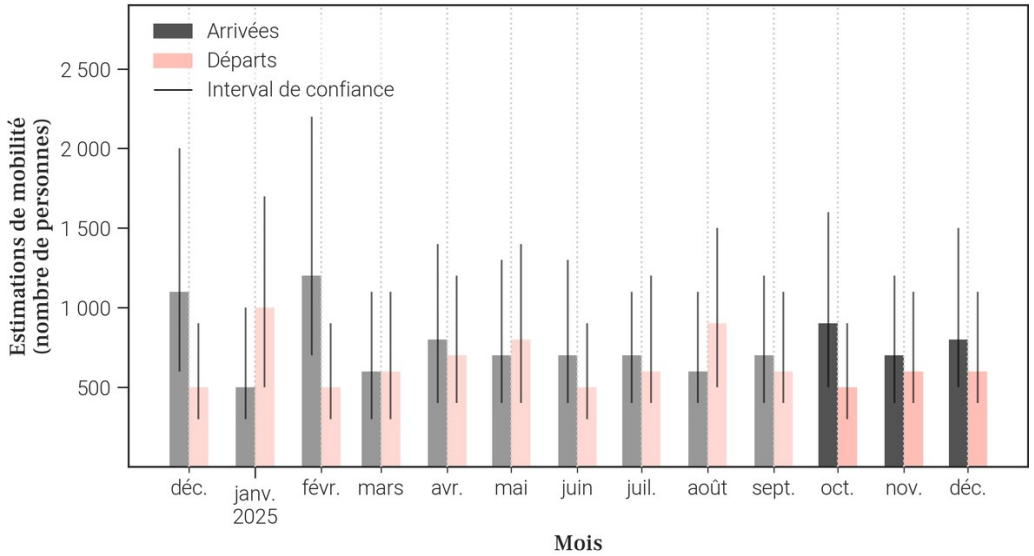

40.3. Données de population rapportées dans DHIS2[1]

Année	Estimation de population de DHIS2 (nombre de personnes)	Changement à l'année précédente (différence)	Changement à l'année précédente (pourcentage)
2025	155 569	+4 530	+3.0%
2024	151 039	X	X

- Le tableau et les graphiques montrent **le nombre de résidents dans Yumbi pour le mois de décembre 2025 et les 12 mois précédents**. Un 'résident' désigne ici une personne **ayant passé plus de 2 semaines dans Yumbi pour un mois donné**.
- Pour un mois en particulier, **le solde migratoire (arrivées moins les départs) n'est pas égal au changement de population, car il n'inclut pas l'accroissement naturel (naissances et décès)** de la population durant le mois.
- Une attention particulière doit être portée à la **différence d'échelle des axes d'ordonnées** (entre les mesures de population et de mobilité). Une attention particulière doit également être portée au **roulement de la population**, par exemple un large nombre d'arrivées ne changera pas la population de manière significative si le nombre de départs est lui aussi élevé.

41. Mobilité : origine des flux importants (flux de plus de 100 personnes uniquement) à destination de Yumbi en décembre 2025

41.1. Tableau des estimations d'arrivées décembre 2025

Origine (Province)	Origine (Zone de santé)	Estimation des arrivées : nombre de personnes ayant quitté cette zone de santé pour Yumbi	Solde migratoire pour la connection (différence entre arrivées et départs)
Equateur	Lukolela	100	*Pas de départs*
Kinshasa	Barumbu	100	*Pas de départs*
Kinshasa	Kingabwa	100	0
Kinshasa	Nsele	100	*Pas de départs*
Maindombe	Bolobo	100	0
Maindombe	Ntandembelo	100	0

41.2. Carte des estimations d'arrivées décembre 2025

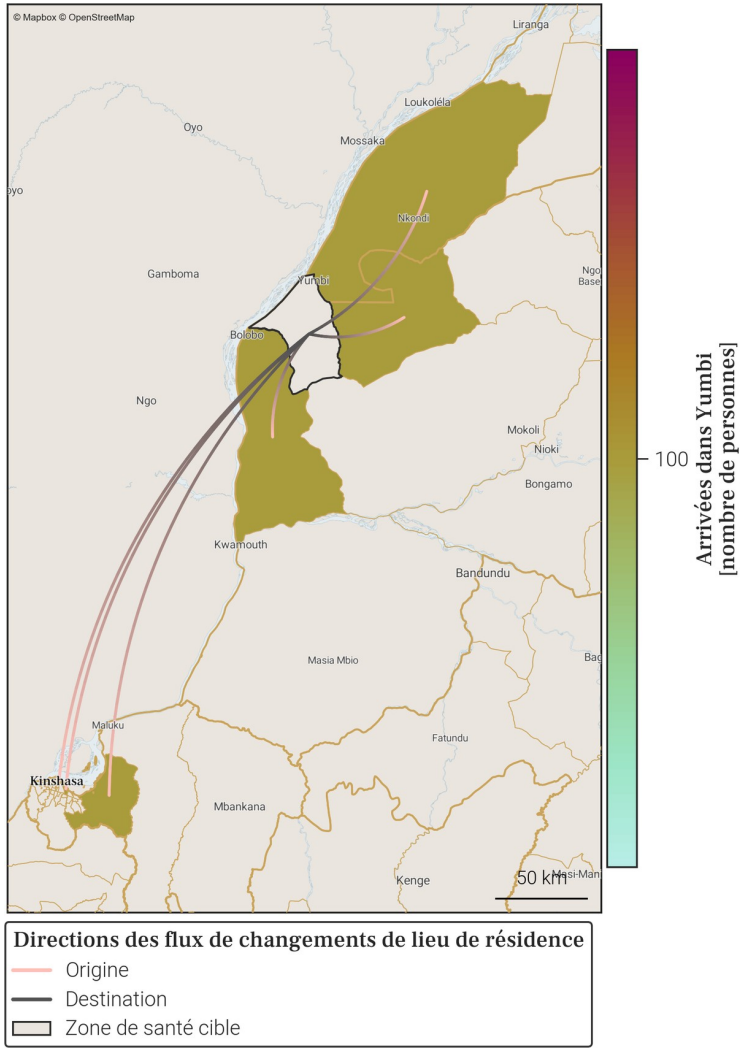

- Le tableau et la carte montrent **seulement une partie du nombre total de personnes qui sont arrivées dans Yumbi** au mois de décembre 2025, pour les connexions les plus importantes. En effet, **seules les arrivées de plus de 100 personnes dans Yumbi depuis une autre zone de santé sont représentées**. De plus, un maximum de 20 connections (par ordre d'importance) sont disponibles dans le tableau.
- Le nombre total de toutes les arrivées en décembre 2025 est disponible à la place dans la section page 1 : Variations mensuelles des estimations de population et de mobilité, dans le graphe et/ou tableau des estimations de mobilité.

42. Mobilité : destinations des flux importants (flux de plus de 100 personnes uniquement) au départ de Yumbi en décembre 2025

42.1. Tableau des estimations de départs décembre 2025

Destination (Province)	Destination (Zone de santé)	Estimation des départs : nombre de personnes ayant quitté Yumbi pour cette zone de santé	Solde migratoire pour la connection (différence entre arrivées et départs)
Kinshasa	Kingabwa	-100	0
Maindombe	Bolobo	-100	0
Maindombe	Ntandembelo	-100	0

42.2. Carte des estimations de départs décembre 2025

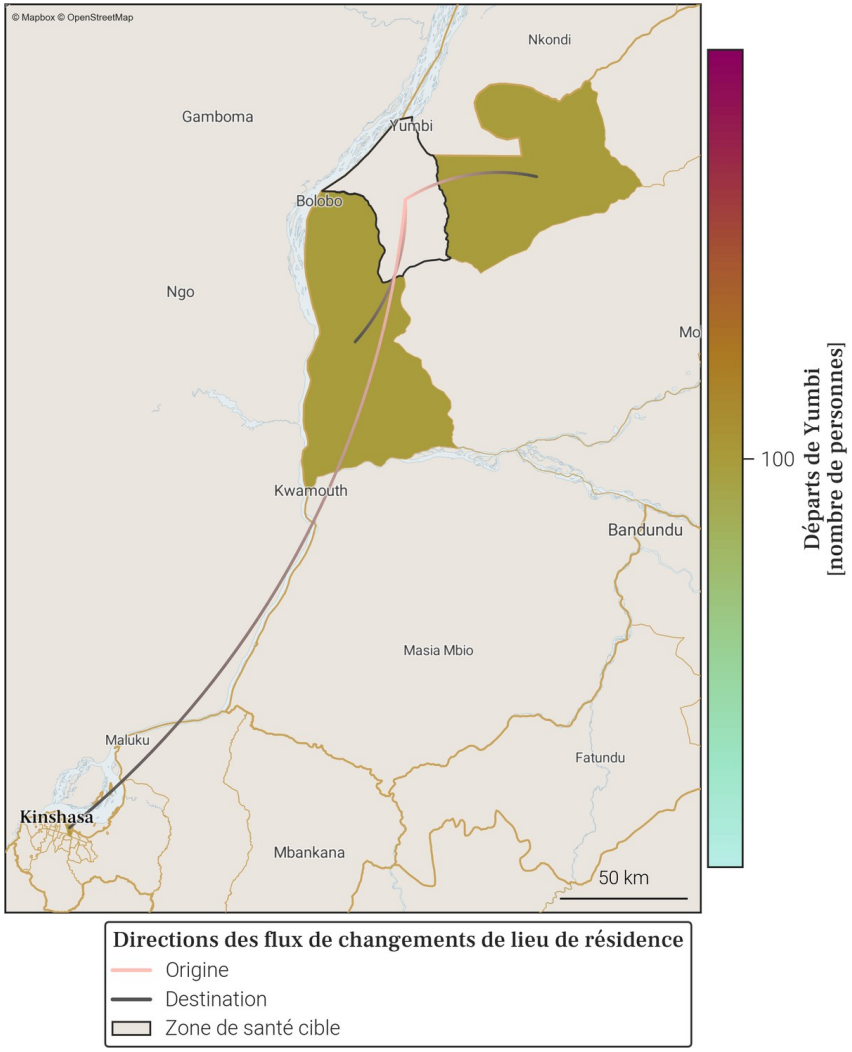

- Le tableau et la carte montrent **seulement une partie du nombre total de personnes qui sont parties de Yumbi** au mois de décembre 2025, pour les connexions les plus importantes. En effet, **seuls les départs de plus de 100 personnes de Yumbi vers une autre zone de santé sont représentés**. De plus, un maximum de 20 connections (par ordre d'importance) sont disponibles dans le tableau.
- Le nombre total de tout les départs en décembre 2025 est disponible à la place dans la section page 1 : Variations mensuelles des estimations de population et de mobilité, dans le graphe et/ou tableau des estimations de mobilité.

Annexe. Sources des données et explications des résultats de population et mobilité

1. Disponibilité des données dans la province

Parmi les 14 zones de santé de Maindombe, 4 ne sont pas disponibles du fait de la trop faible couverture des données CDR par rapport à la population totale dans ces zones.
Il s'agit des zones de santé de Kiri, Kwamouth, Mimia et Pendjwa.

2. Origine des données de population et mobilité

Les données mensuelles de population Flowminder par zone de santé sont basées sur des **1. estimations initiales de population (par zone de santé)**, de **2. mobilité (entre zones de santé)**, ainsi que **3. d'accroissement naturel (par zone de santé)**. Tous ces aspects sont inclus dans la production des estimations mensuelles de population.

1. Les estimations initiales de population sont basées sur des estimations démographiques par province publiées par l'INS[2] et des estimations démographiques par zone de santé publiées par l'OCHA des Nations Unies[3].

2. Les estimations de mobilité sont basées sur des données CDR de Vodacom RDC[4] (CDR - 'Call Detail Records', ou 'métadonnées de téléphonie mobile' en français), ainsi que sur des facteurs d'ajustement et d'échelle dérivés d'enquêtes sur la mobilité[5].

3. L'estimation des facteurs d'accroissement naturel de la population est basée sur des données de perspectives de démographie[2].

Pour plus d'informations veuillez consulter notre site pour la dernière version du rapport méthodologique ainsi que nos notes de publication de données.

3. Comprendre les données et leurs limitations

Nos estimations sont tirées des métadonnées de téléphonie mobile et ont pour but d'aider à affiner les dénominateurs de population en temps voulu. Elles ne couvrent pas toutes les zones de santé et d'importants changements démographiques peuvent passer inaperçus dans les provinces les moins bien couvertes. Cependant, les variations dans le temps, en particulier lorsque les tendances sont stables, peuvent constituer une information précieuse pour la planification.

Références

[1] **DHIS2** : *Ministère de la Santé Publique RDC*. District Health Information Software 2023-2024.
[2] **Annuaire statistique 2020** : *Institut National de la Statistique (INS)*. République démocratique du Congo. Kinshasa.
[3] **Données d'estimation de la population** : *United Nations, Office for the Coordination of Humanitarian Affairs (OCHA)*. RDC - Statistiques des Populations par Zones de Santé 2020.
[4] **Données CDR de Vodacom RDC** : *Vodacom RDC*. Call Detail Records 2020-2025.
[5] **Facteurs d'ajustement et d'échelle dérivés d'enquêtes sur la mobilité** :
[a] *Institut national de la statistique (INS) RDC, WorldPop University of Southampton UK, Kinshasa School for Public Health (KSPH) RDC, Flowminder*. RDC microcensus 2021.
[b] *Flowminder*. Enquête Téléphonique en RDC 2021.

Pour toute question ou information sur les estimations en RDC, les méthodes utilisées dans ce document ou l'analyse de données mobiles, veuillez nous contacter à l'adresse suivante : **rdc@flowminder.org**.

3. Exemple d'estimation de la mobilité pour une zone de santé

Les lieux de séjour mensuels et les déplacements d'un mois à l'autre des abonnés téléphoniques, entre zones de santé, sont dérivés des **données CDR** ('Call Detail Records', ou 'métadonnées de téléphonie mobile' en français)

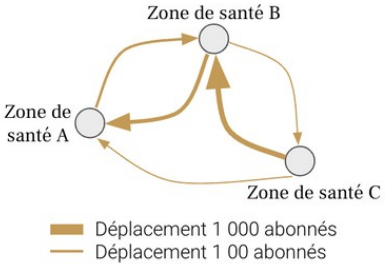

En utilisant des **estimations démographiques**, ainsi que des **facteurs d'ajustement et d'échelle dérivés d'enquêtes sur la mobilité**, les estimations de mobilité peuvent être corrigées et fournies à l'échelle de la population

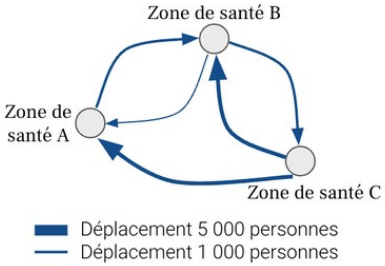

Pour chaque zone de santé, nous pouvons maintenant avoir une idée du nombre de personnes **arrivées** et/ou **parties**, ainsi que leur(s) origine(s) et/ou destination(s), d'un mois à l'autre (exemple pour la **Zone de santé A** ci-dessous)

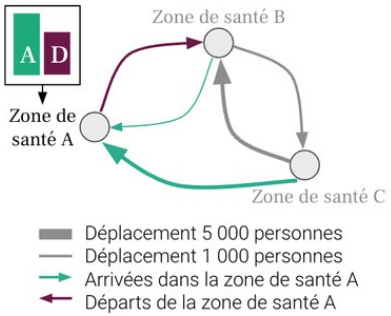

4. Exemple d'estimation de la population pour une zone de santé

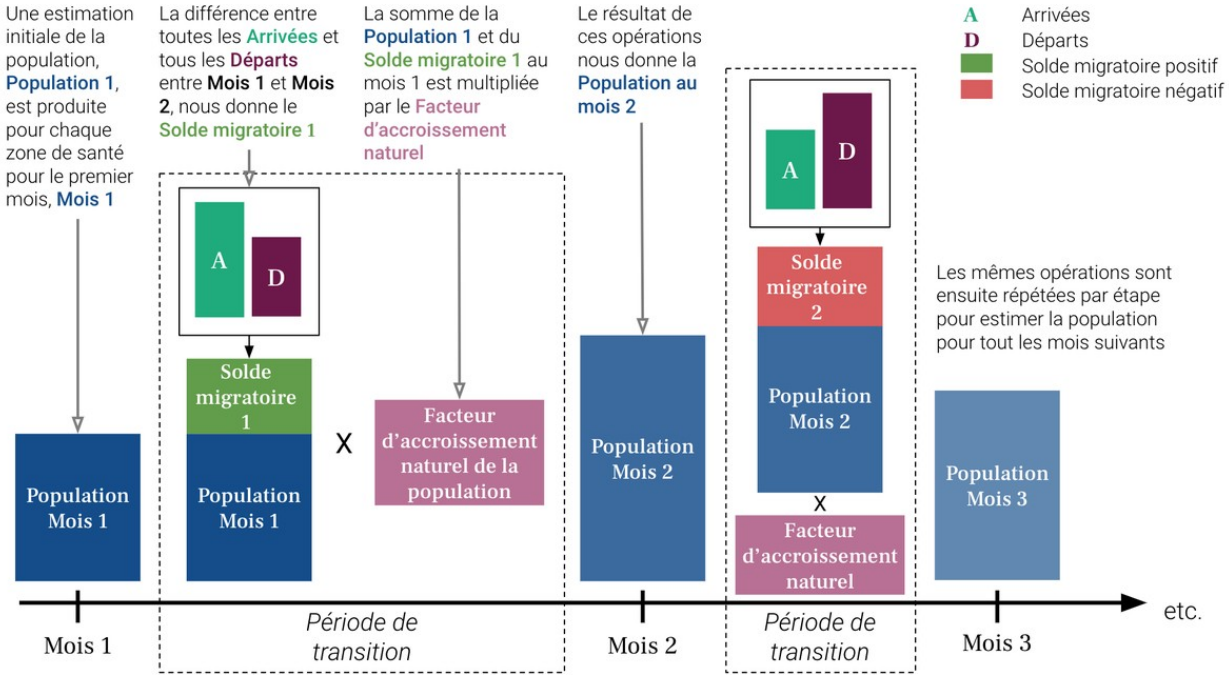

Gavi OIM ONU MIGRATION PEV Programme Elargi de Vaccination République Démocratique du Congo vodacom FLOWMINDER.ORG