MINISTÈRE DE LA SANTÉ PUBLIQUE, HYGIÈNE ET PRÉVOYANCE SOCIALE

FLOWMINDER.ORG

PEV Programme Elargi de Vaccination | République Démocratique du Congo

FLOWMINDER.ORG

Mongala | Rapport provincial

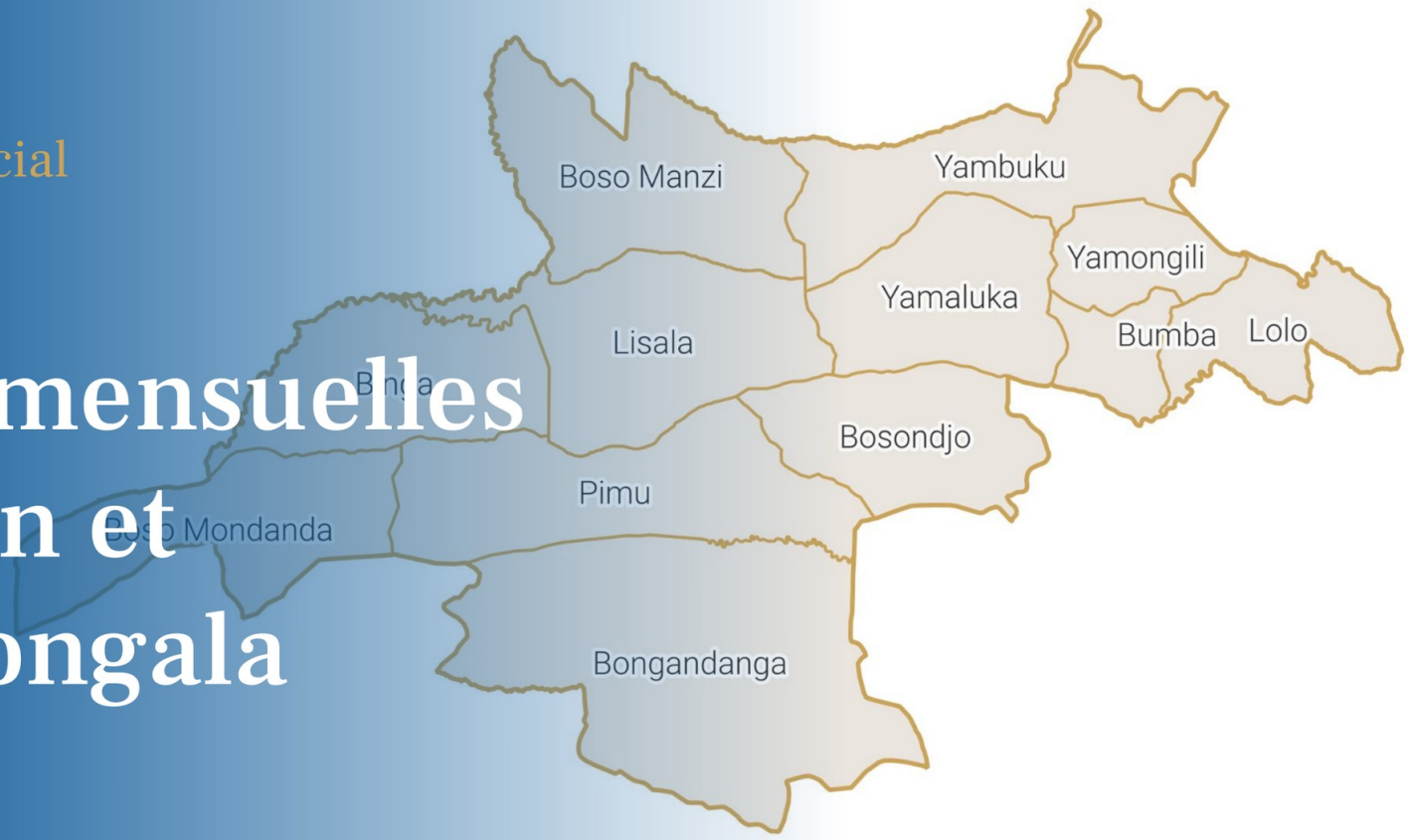

Estimations mensuelles de population et mobilité : Mongala

Période d'analyse : décembre 2024 - décembre 2025
Base de données : version des données v. 2.0
Date de publication : février 2026

1. Estimations de mobilité et population : Mongala.

1.1. Flux nets estimés entre la province et les zones de santé extérieures (déc. 2025)

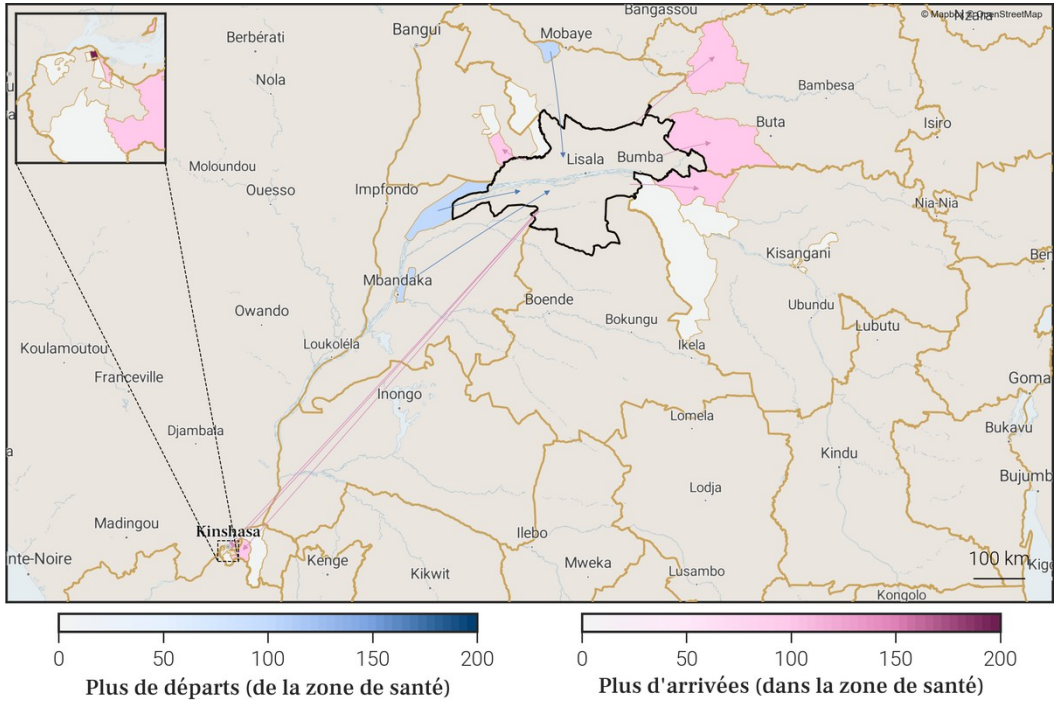

1.2. Estimations de mobilité mensuelles de la province

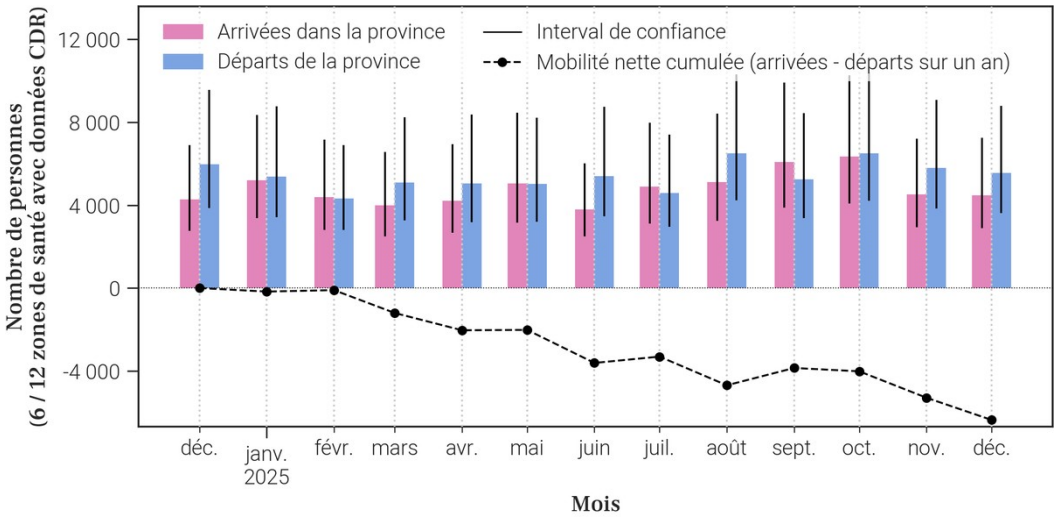

1.3. Flux nets estimés pour chaque zone de santé de la province (déc. 2025)

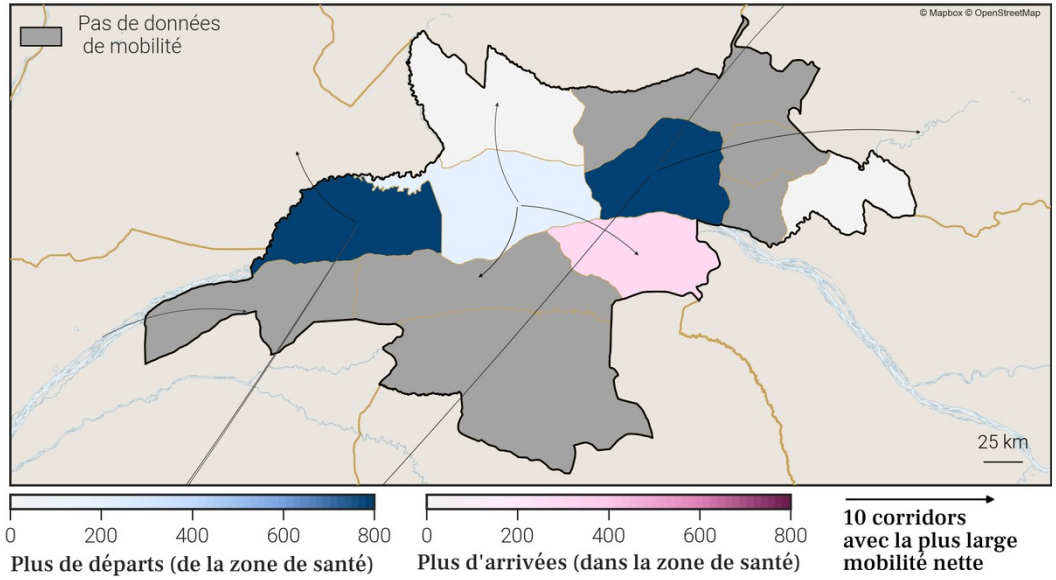

1.4. Estimations de croissance annuelle de la population par zone de santé

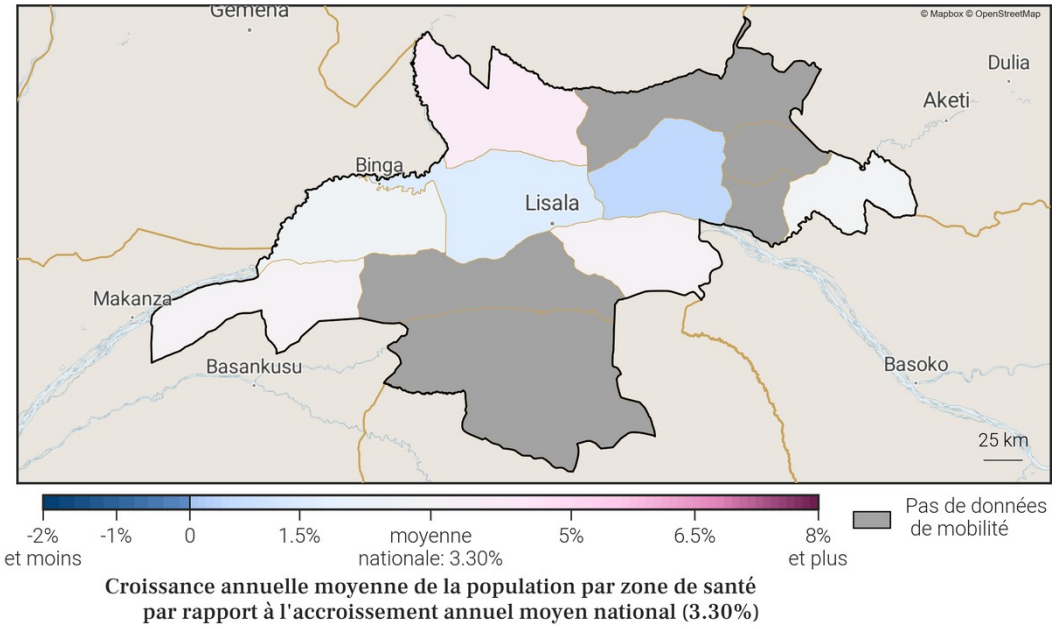

Gavi OIM ONU MIGRATION PEV Programme Elargi de Vaccination République Démocratique du Congo vodacom FLOWMINDER.ORG

3. Localisation de la zone de santé

3.1. Carte des provinces

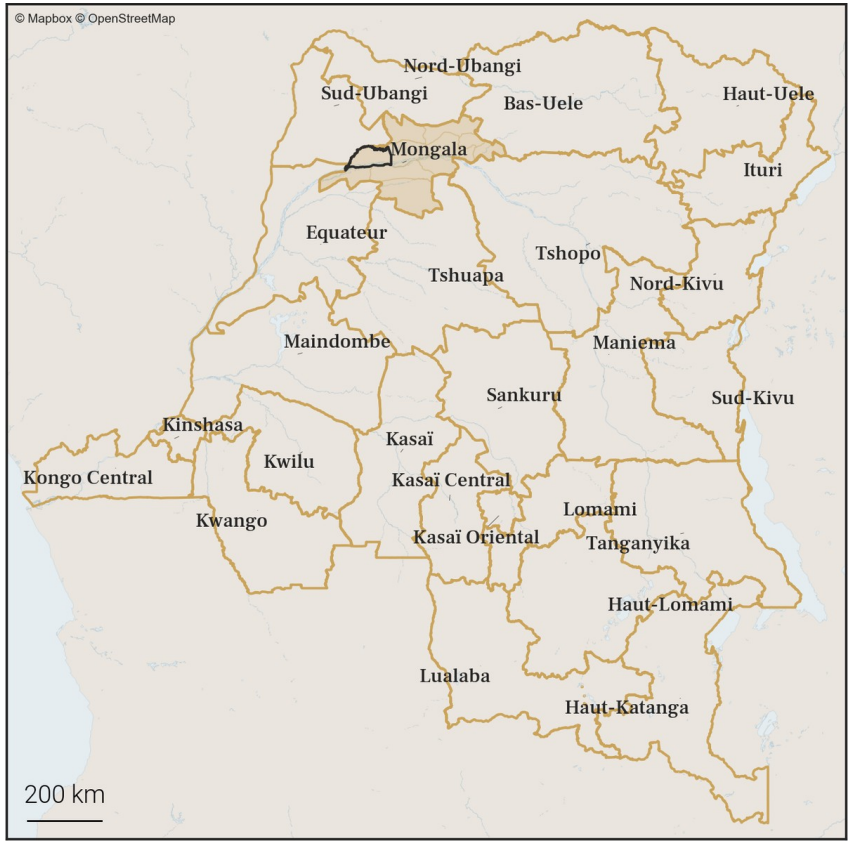

3.2. Carte des zones de santé

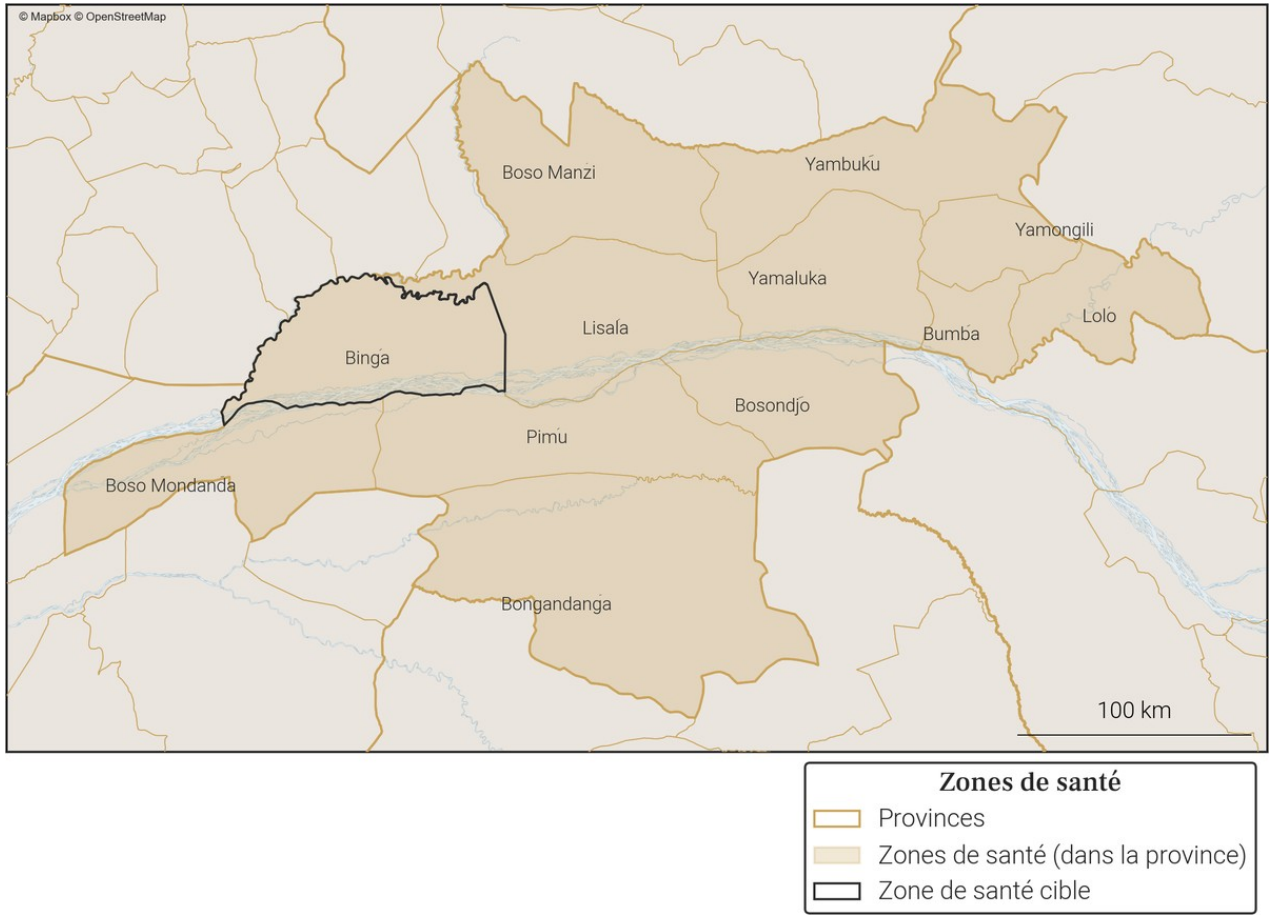

Gavi OIM ONU MIGRATION PEV Programme Elargi de Vaccination République Démocratique du Congo vodacom FLOWMINDER.ORG

4. Variations mensuelles des estimations de population et de mobilité sur une année

4.1. Tableau des estimations de population et de mobilité

Date (année-mois)	Estimation de population (nombre de personnes)	Changement au mois précédent (différence)	Changement au mois précédent (pourcentage)	Arrivées estimées (nombre de personnes)	Départs estimés (nombre de personnes)	Solde migratoire (différence), accroissement naturel exclus
2025-12	**269 800**	**0**	**0.0%**	**+900**	**-1 600**	**-700**
2025-11	**269 800**	**+900**	**+0.33%**	**+1 000**	**-800**	**+200**
2025-10	**268 900**	**+800**	**+0.3%**	**+1 300**	**-1 200**	**+100**
2025-09	268 100	+700	+0.26%	+1 500	-1 500	0
2025-08	267 400	+800	+0.3%	+1 400	-1 400	0
2025-07	266 600	+1 700	+0.64%	+1 100	-100	+1 000
2025-06	264 900	-400	-0.15%	0	-1 100	-1 100
2025-05	265 300	+1 000	+0.38%	+1 300	-1 000	+300
2025-04	264 300	+200	+0.08%	+900	-1 400	-500
2025-03	264 100	+500	+0.19%	+1 000	-1 300	-300
2025-02	263 600	+800	+0.3%	+1 100	-1 000	+100
2025-01	262 800	+300	+0.11%	+1 100	-1 500	-400
2024-12	262 500	+400	+0.15%	+900	-1 200	-300

Taux moyen d'accroissement de la population (TMAP) sur l'année	TMAP sur les 6 premiers mois (décembre 2024 à juin 2025)	TMAP sur les 6 derniers mois (juin 2025 à décembre 2025)
+3.0%	+1.05%	+1.83%

4.2. Graphes des estimations de population et de mobilité

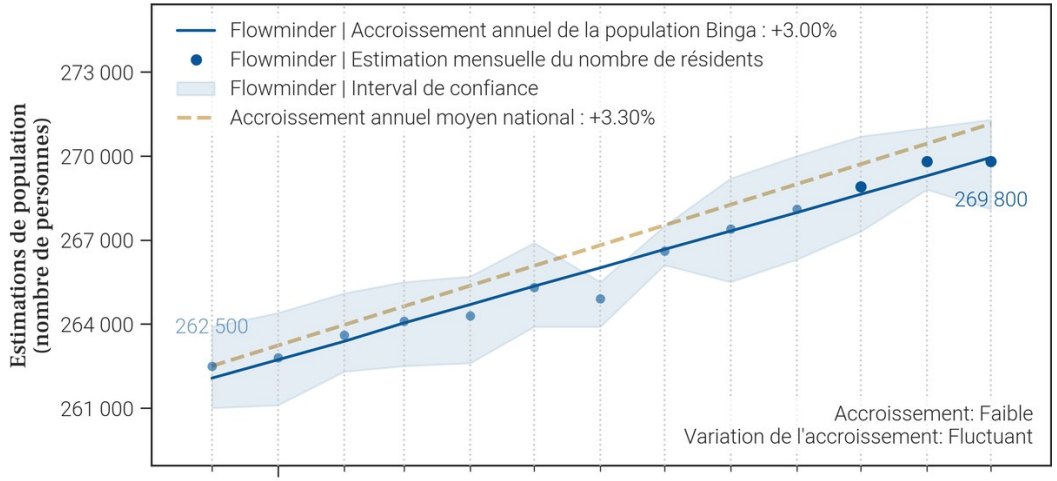

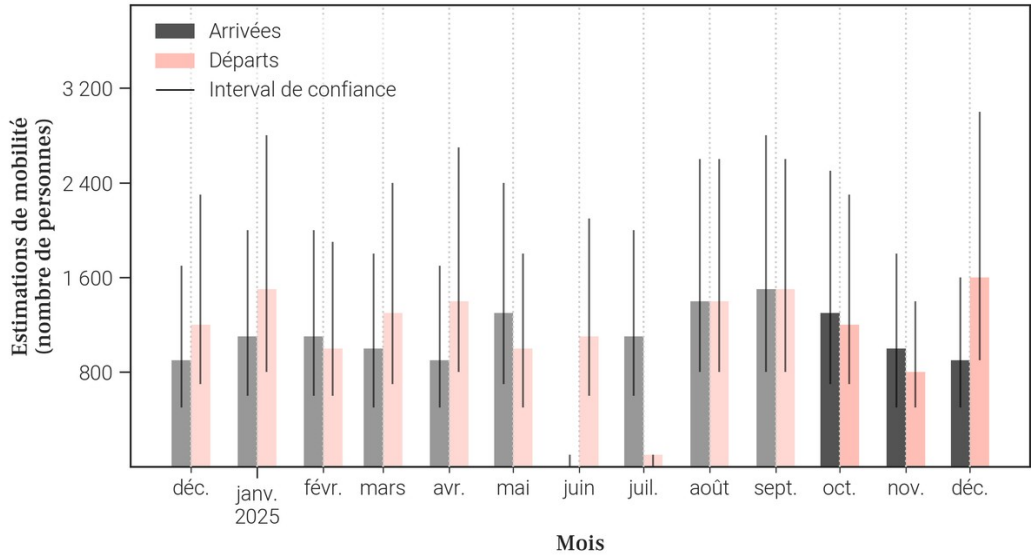

4.3. Données de population rapportées dans DHIS2[1]

Année	Estimation de population de DHIS2 (nombre de personnes)	Changement à l'année précédente (différence)	Changement à l'année précédente (pourcentage)
2025	362 918	+3 737	+1.04%
2024	359 181	X	X

- Le tableau et les graphiques montrent **le nombre de résidents dans Binga pour le mois de décembre 2025 et les 12 mois précédents**. Un 'résident' désigne ici une personne **ayant passé plus de 2 semaines dans Binga pour un mois donné**.
- Pour un mois en particulier, **le solde migratoire (arrivées moins les départs) n'est pas égal au changement de population, car il n'inclut pas l'accroissement naturel (naissances et décès)** de la population durant le mois.
- Une attention particulière doit être portée à la **différence d'échelle des axes d'ordonnées** (entre les mesures de population et de mobilité). Une attention particulière doit également être portée au **roulement de la population**, par exemple un large nombre d'arrivées ne changera pas la population de manière significative si le nombre de départs est lui aussi élevé.

5. Mobilité : origine des flux importants (flux de plus de 100 personnes uniquement) à destination de Binga en décembre 2025

5.1. Tableau des estimations d'arrivées décembre 2025

Origine (Province)	Origine (Zone de santé)	Estimation des arrivées : nombre de personnes ayant quitté cette zone de santé pour Binga	Solde migratoire pour la connection (différence entre arrivées et départs)
Mongala	Lisala	200	-100
Sud-Ubangi	Bulu	200	-100
Sud-Ubangi	Gemena	100	0
Sud-Ubangi	Ndage	100	0

5.2. Carte des estimations d'arrivées décembre 2025

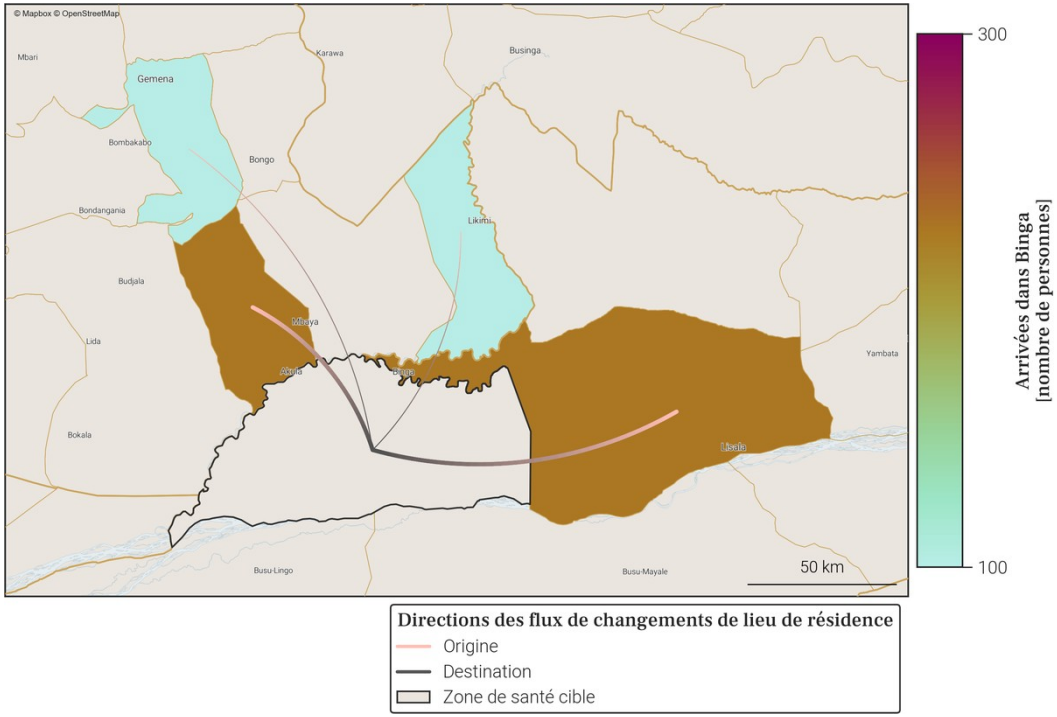

- Le tableau et la carte montrent **seulement une partie du nombre total de personnes qui sont arrivées dans Binga** au mois de décembre 2025, pour les connexions les plus importantes. En effet, **seules les arrivées de plus de 100 personnes dans Binga depuis une autre zone de santé sont représentées**. De plus, un maximum de 20 connections (par ordre d'importance) sont disponibles dans le tableau.
- Le nombre total de toutes les arrivées en décembre 2025 est disponible à la place dans la section page 1 : Variations mensuelles des estimations de population et de mobilité, dans le graphe et/ou tableau des estimations de mobilité.

6. Mobilité : destinations des flux importants (flux de plus de 100 personnes uniquement) au départ de Binga en décembre 2025

6.1. Tableau des estimations de départs décembre 2025

Destination (Province)	Destination (Zone de santé)	Estimation des départs : nombre de personnes ayant quitté Binga pour cette zone de santé	Solde migratoire pour la connection (différence entre arrivées et départs)
Mongala	Lisala	-300	-100
Sud-Ubangi	Bulu	-300	-100
Kinshasa	Barumbu	-200	*Pas d'arrivées*
Kinshasa	Kingabwa	-100	*Pas d'arrivées*
Sud-Ubangi	Gemena	-100	0
Sud-Ubangi	Ndage	-100	0

6.2. Carte des estimations de départs décembre 2025

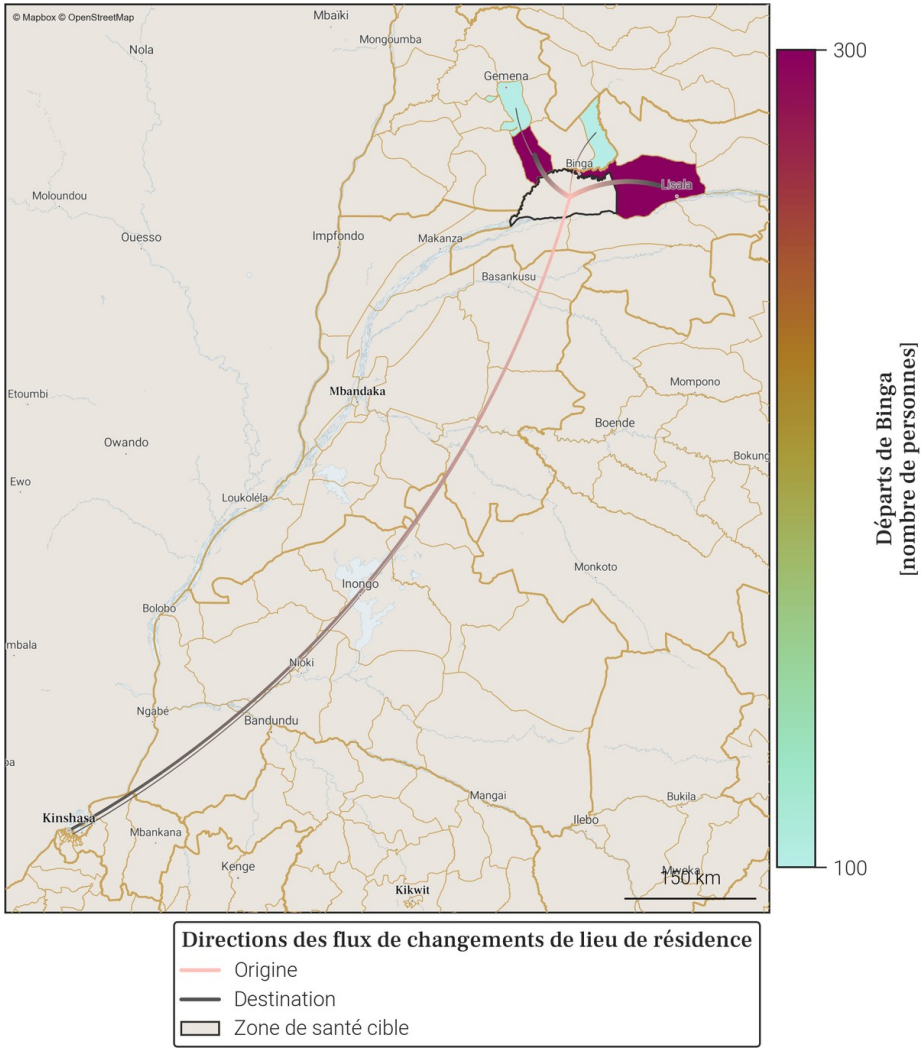

- Le tableau et la carte montrent **seulement une partie du nombre total de personnes qui sont parties de Binga** au mois de décembre 2025, pour les connexions les plus importantes. En effet, **seuls les départs de plus de 100 personnes de Binga vers une autre zone de santé sont représentés**. De plus, un maximum de 20 connections (par ordre d'importance) sont disponibles dans le tableau.
- Le nombre total de tout les départs en décembre 2025 est disponible à la place dans la section page 1 : Variations mensuelles des estimations de population et de mobilité, dans le graphe et/ou tableau des estimations de mobilité.

7. Localisation de la zone de santé

7.1. Carte des provinces

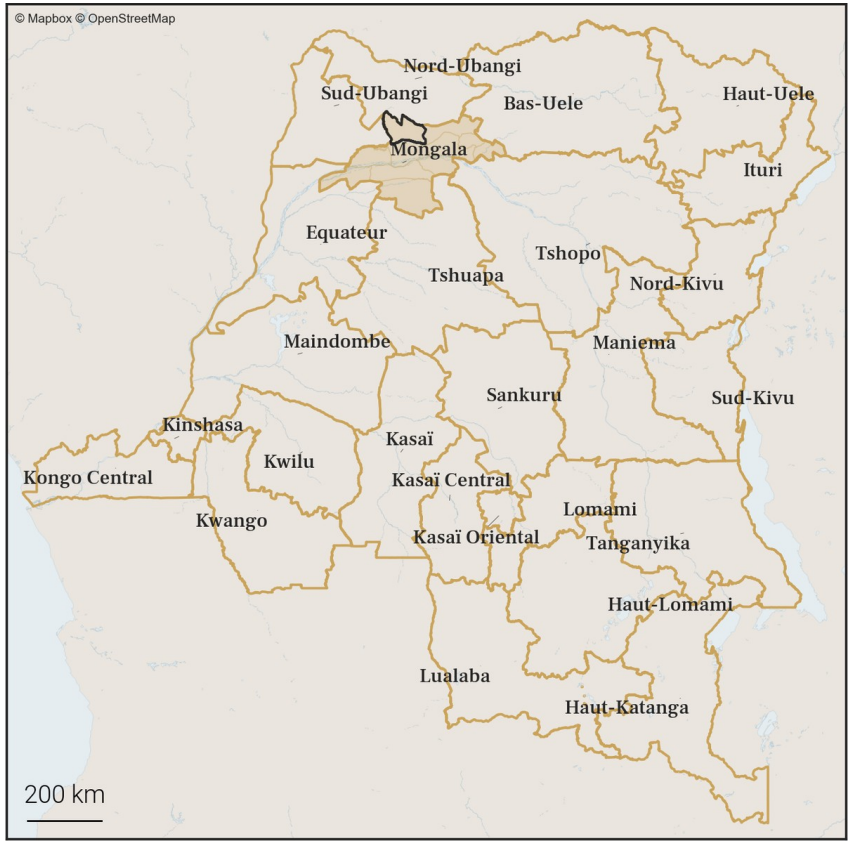

7.2. Carte des zones de santé

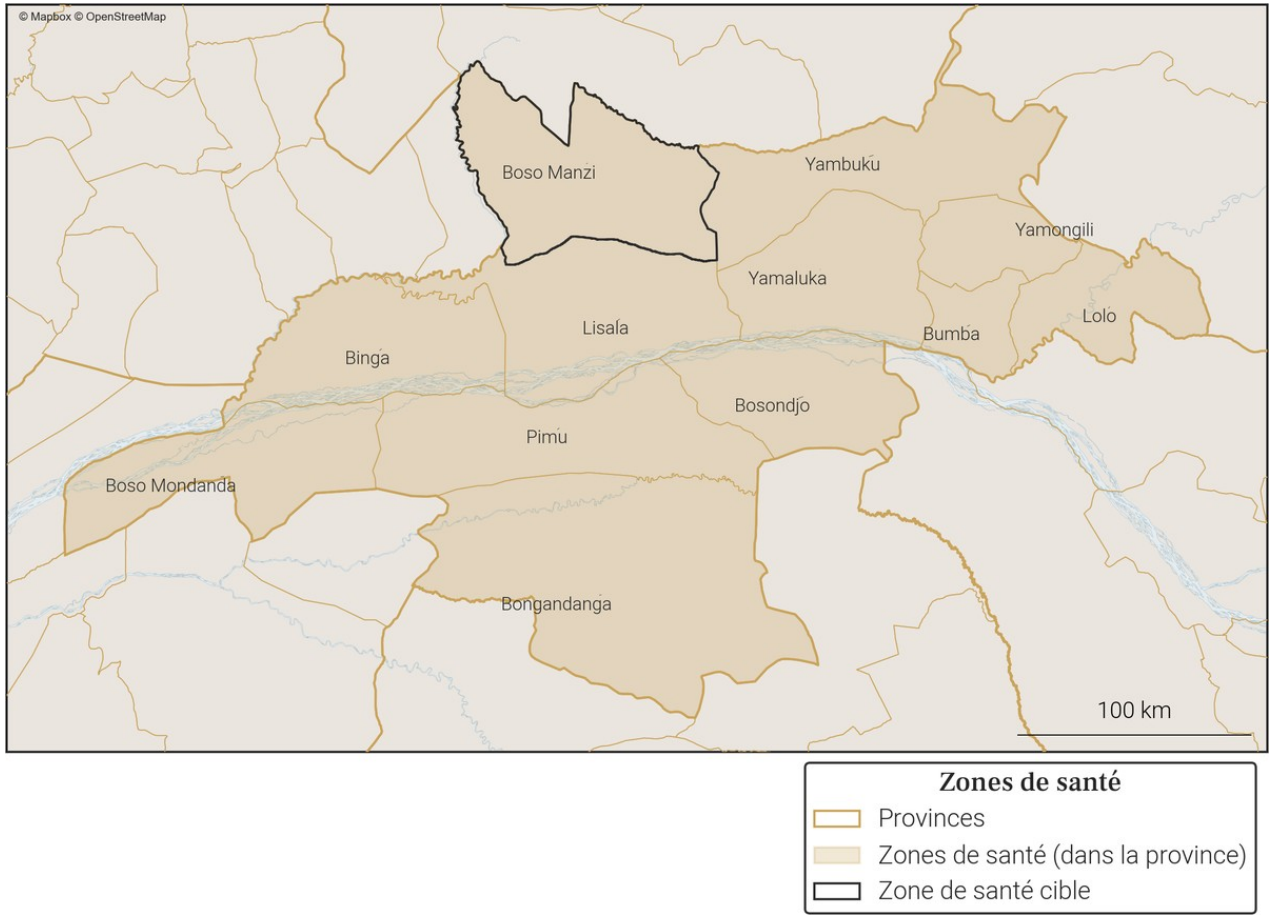

Gavi OIM ONU MIGRATION PEV Programme Elargi de Vaccination République Démocratique du Congo vodacom FLOWMINDER.ORG

8. Variations mensuelles des estimations de population et de mobilité sur une année

8.1. Tableau des estimations de population et de mobilité

Date (année-mois)	Estimation de population (nombre de personnes)	Changement au mois précédent (différence)	Changement au mois précédent (pourcentage)	Arrivées estimées (nombre de personnes)	Départs estimés (nombre de personnes)	Solde migratoire (différence), accroissement naturel exclus
2025-12	**124 700**	**+300**	**+0.24%**	**+400**	**-400**	**0**
2025-11	**124 400**	**+200**	**+0.16%**	**+400**	**-600**	**-200**
2025-10	**124 200**	**+300**	**+0.24%**	**+600**	**-600**	**0**
2025-09	123 900	+200	+0.16%	+600	-700	-100
2025-08	123 700	+700	+0.57%	+700	-400	+300
2025-07	123 000	+800	+0.65%	+700	-300	+400
2025-06	122 200	+100	+0.08%	+300	-500	-200
2025-05	122 100	+300	+0.25%	+400	-400	0
2025-04	121 800	+600	+0.5%	+600	-200	+400
2025-03	121 200	+300	+0.25%	+300	-300	0
2025-02	120 900	+500	+0.42%	+300	-200	+100
2025-01	120 400	0	0.0%	+200	-500	-300
2024-12	120 400	+400	+0.33%	+500	-500	0

Taux moyen d'accroissement de la population (TMAP) sur l'année	TMAP sur les 6 premiers mois (décembre 2024 à juin 2025)	TMAP sur les 6 derniers mois (juin 2025 à décembre 2025)
+3.93%	+1.73%	+1.89%

8.3. Données de population rapportées dans DHIS2[1]

Année	Estimation de population de DHIS2 (nombre de personnes)	Changement à l'année précédente (différence)	Changement à l'année précédente (pourcentage)
2025	X	X	X
2024	208 566	X	X

8.2. Graphes des estimations de population et de mobilité

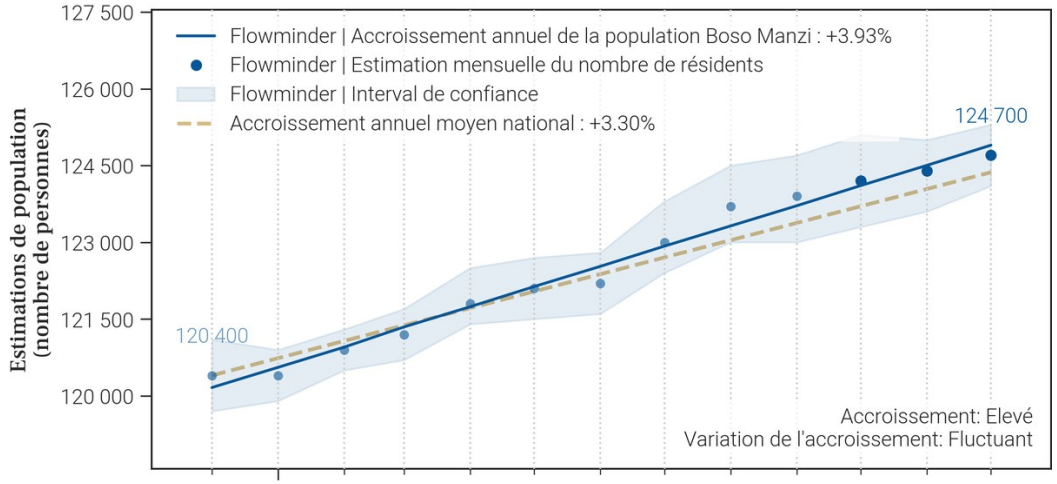

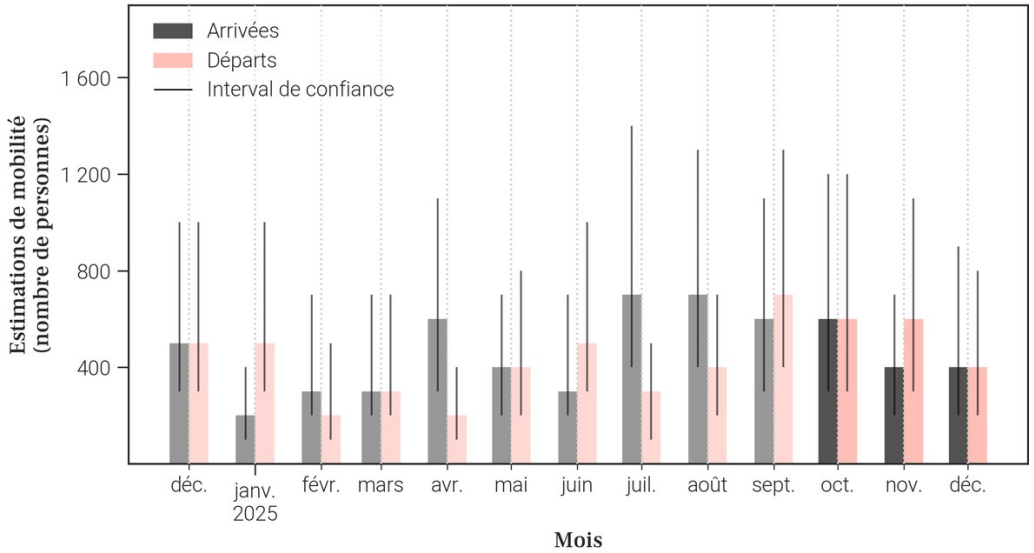

- Le tableau et les graphiques montrent **le nombre de résidents dans Boso Manzi pour le mois de décembre 2025 et les 12 mois précédents**. Un 'résident' désigne ici une personne **ayant passé plus de 2 semaines dans Boso Manzi pour un mois donné**.
- Pour un mois en particulier, **le solde migratoire (arrivées moins les départs) n'est pas égal au changement de population, car il n'inclut pas l'accroissement naturel (naissances et décès)** de la population durant le mois.
- Une attention particulière doit être portée à la **différence d'échelle des axes d'ordonnées** (entre les mesures de population et de mobilité). Une attention particulière doit également être portée au **roulement de la population**, par exemple un large nombre d'arrivées ne changera pas la population de manière significative si le nombre de départs est lui aussi élevé.

9. Mobilité : origine des flux importants (flux de plus de 100 personnes uniquement) à destination de Boso Manzi en décembre 2025

9.1. Tableau des estimations d'arrivées décembre 2025

Origine (Province)	Origine (Zone de santé)	Estimation des arrivées : nombre de personnes ayant quitté cette zone de santé pour Boso Manzi	Solde migratoire pour la connection (différence entre arrivées et départs)
Mongala	Lisala	200	100

9.2. Carte des estimations d'arrivées décembre 2025

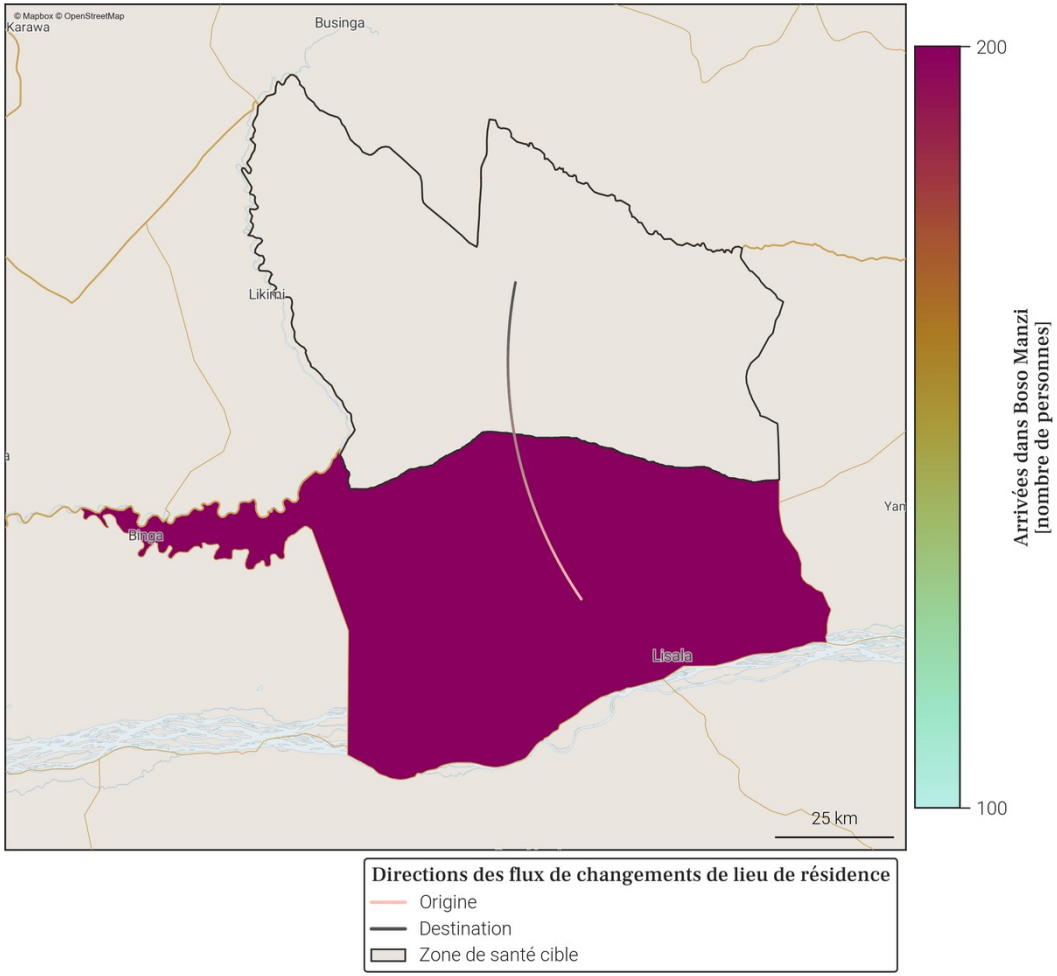

- Le tableau et la carte montrent **seulement une partie du nombre total de personnes qui sont arrivées dans Boso Manzi** au mois de décembre 2025, pour les connexions les plus importantes. En effet, **seules les arrivées de plus de 100 personnes dans Boso Manzi depuis une autre zone de santé sont représentées**. De plus, un maximum de 20 connections (par ordre d'importance) sont disponibles dans le tableau.
- Le nombre total de toutes les arrivées en décembre 2025 est disponible à la place dans la section page 1 : Variations mensuelles des estimations de population et de mobilité, dans le graphe et/ou tableau des estimations de mobilité.

10. Mobilité : destinations des flux importants (flux de plus de 100 personnes uniquement) au départ de Boso Manzi en décembre 2025

10.1. Tableau des estimations de départs décembre 2025

Destination (Province)	Destination (Zone de santé)	Estimation des départs : nombre de personnes ayant quitté Boso Manzi pour cette zone de santé	Solde migratoire pour la connection (différence entre arrivées et départs)
Mongala	Lisala	-100	100
Nord-Ubangi	Karawa	-100	*Pas d'arrivées*

10.2. Carte des estimations de départs décembre 2025

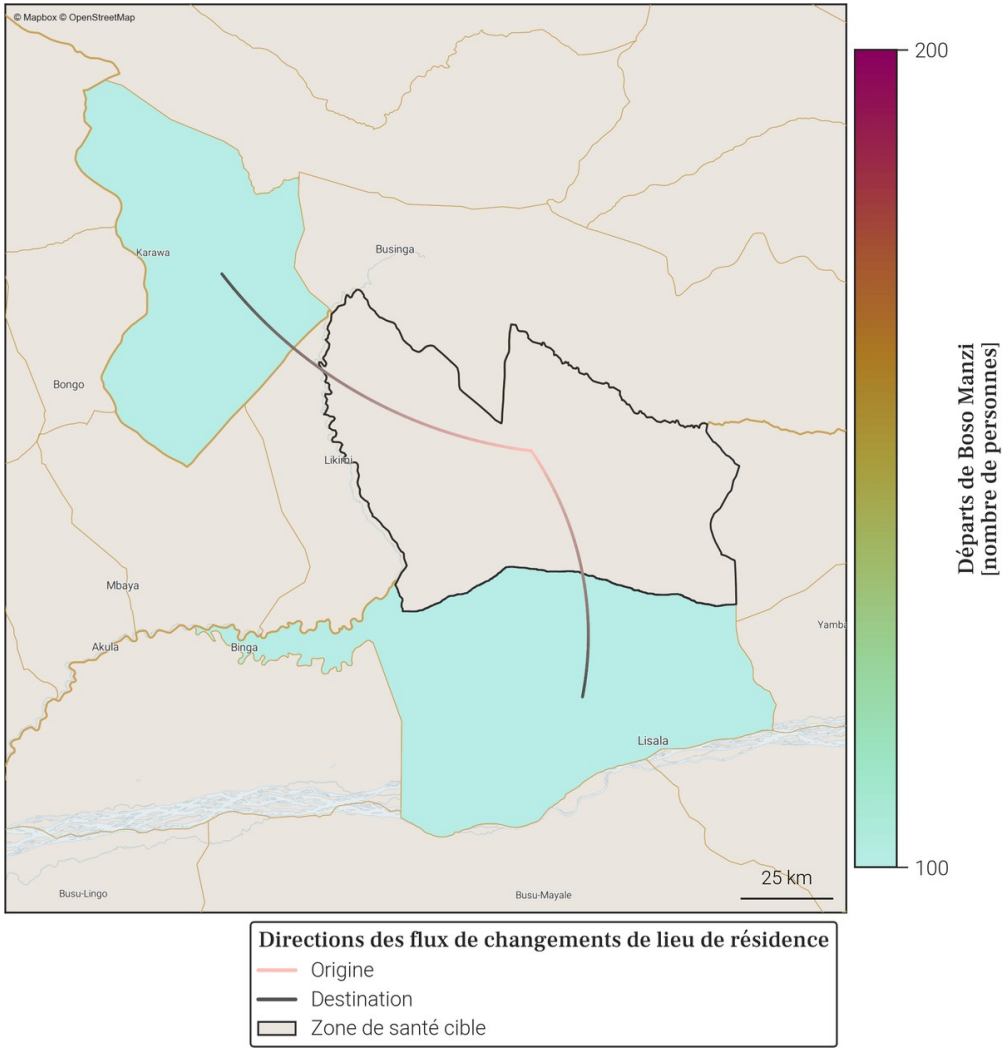

- Le tableau et la carte montrent **seulement une partie du nombre total de personnes qui sont parties de Boso Manzi** au mois de décembre 2025, pour les connexions les plus importantes. En effet, **seuls les départs de plus de 100 personnes de Boso Manzi vers une autre zone de santé sont représentés**. De plus, un maximum de 20 connections (par ordre d'importance) sont disponibles dans le tableau.
- Le nombre total de tout les départs en décembre 2025 est disponible à la place dans la section page 1 : Variations mensuelles des estimations de population et de mobilité, dans le graphe et/ou tableau des estimations de mobilité.

11. Localisation de la zone de santé

11.1. Carte des provinces

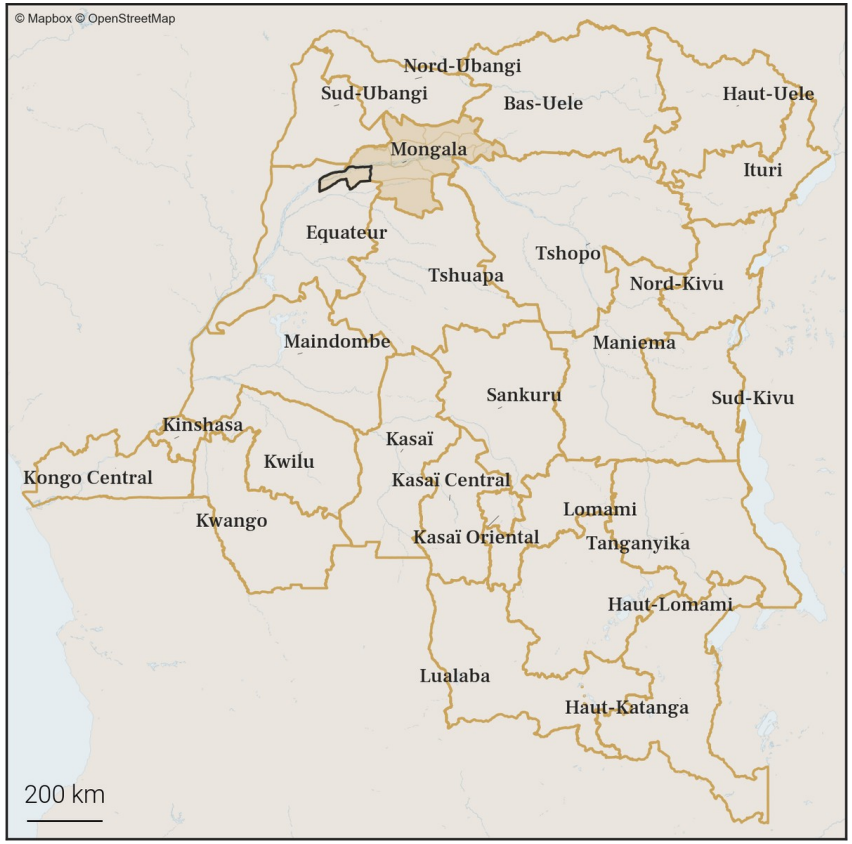

11.2. Carte des zones de santé

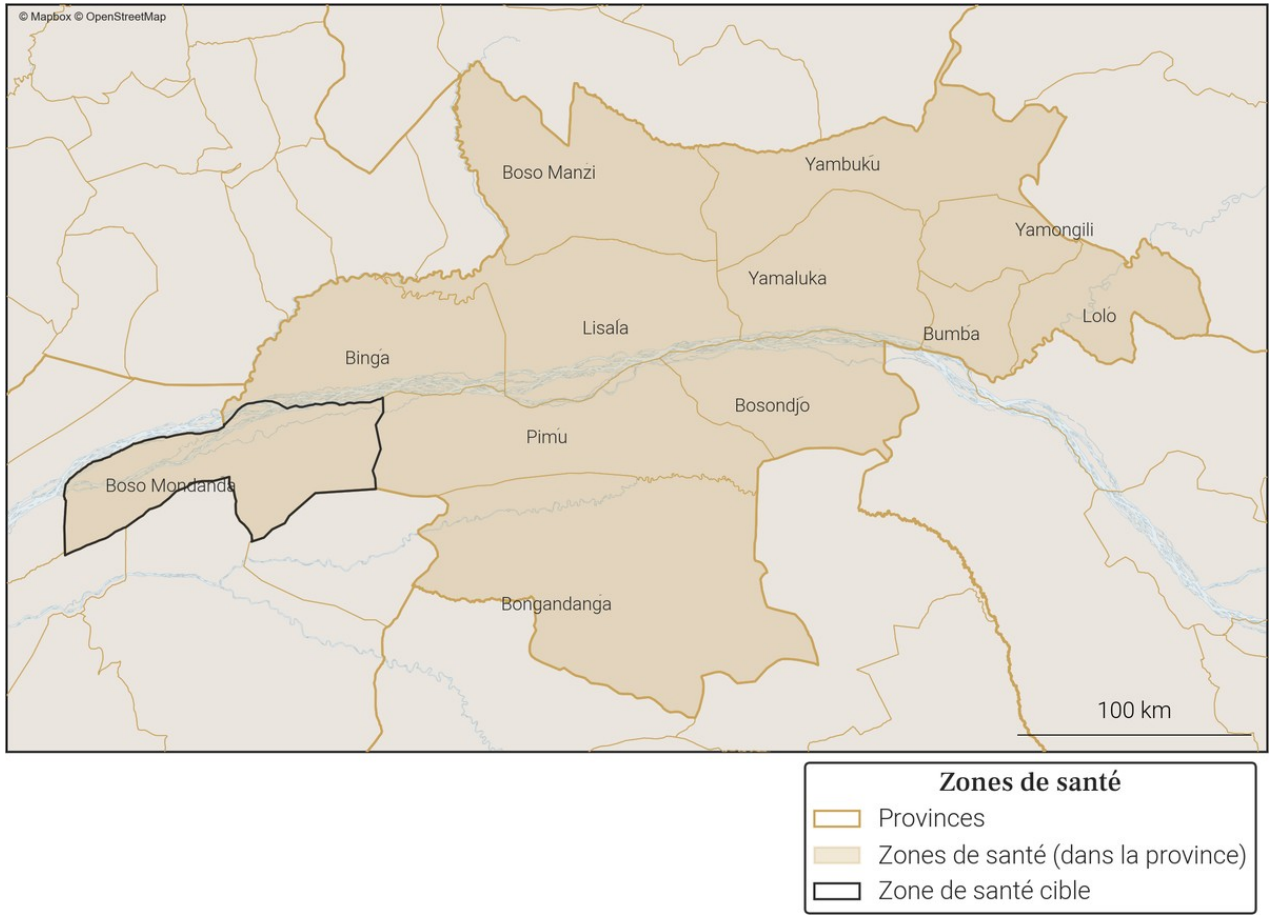

Gavi OIM ONU MIGRATION PEV Programme Elargi de Vaccination République Démocratique du Congo vodacom FLOWMINDER.ORG

12. Variations mensuelles des estimations de population et de mobilité sur une année

12.1. Tableau des estimations de population et de mobilité

Date (année-mois)	Estimation de population (nombre de personnes)	Changement au mois précédent (différence)	Changement au mois précédent (pourcentage)	Arrivées estimées (nombre de personnes)	Départs estimés (nombre de personnes)	Solde migratoire (différence), accroissement naturel exclus
2025-12	**154 900**	**+600**	**+0.39%**	**+500**	**-300**	**+200**
2025-11	**154 300**	**+300**	**+0.19%**	**+300**	**-400**	**-100**
2025-10	**154 000**	**+100**	**+0.06%**	**+500**	**-800**	**-300**
2025-09	153 900	+200	+0.13%	+600	-800	-200
2025-08	153 700	+500	+0.33%	+600	-400	+200
2025-07	153 200	+900	+0.59%	+900	-400	+500
2025-06	152 300	+400	+0.26%	+400	-400	0
2025-05	151 900	+100	+0.07%	+500	-800	-300
2025-04	151 800	+400	+0.26%	+600	-600	0
2025-03	151 400	+600	+0.4%	+600	-400	+200
2025-02	150 800	+600	+0.4%	+500	-400	+100
2025-01	150 200	+400	+0.27%	+500	-400	+100
2024-12	149 800	+600	+0.4%	+400	-300	+100

Taux moyen d'accroissement de la population (TMAP) sur l'année	TMAP sur les 6 premiers mois (décembre 2024 à juin 2025)	TMAP sur les 6 derniers mois (juin 2025 à décembre 2025)
+3.37%	+1.7%	+1.45%

12.2. Graphes des estimations de population et de mobilité

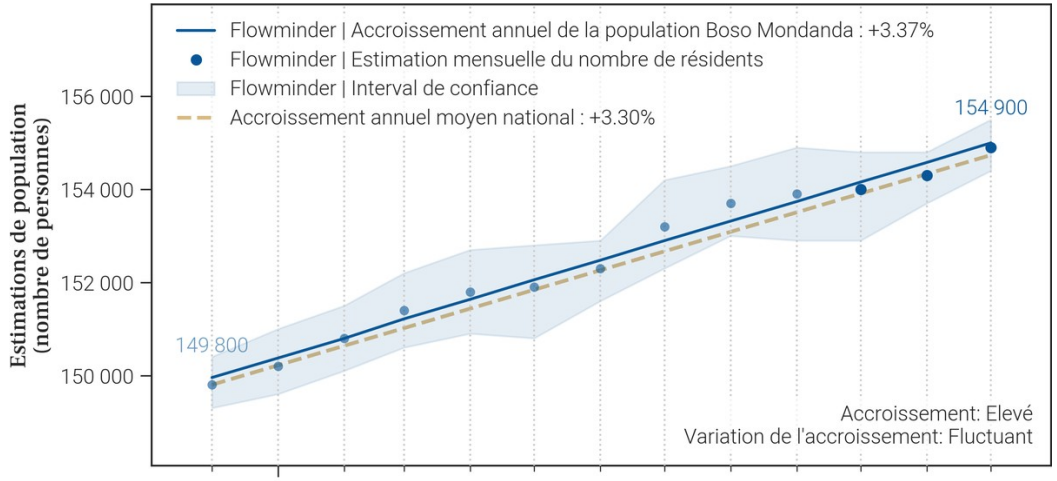

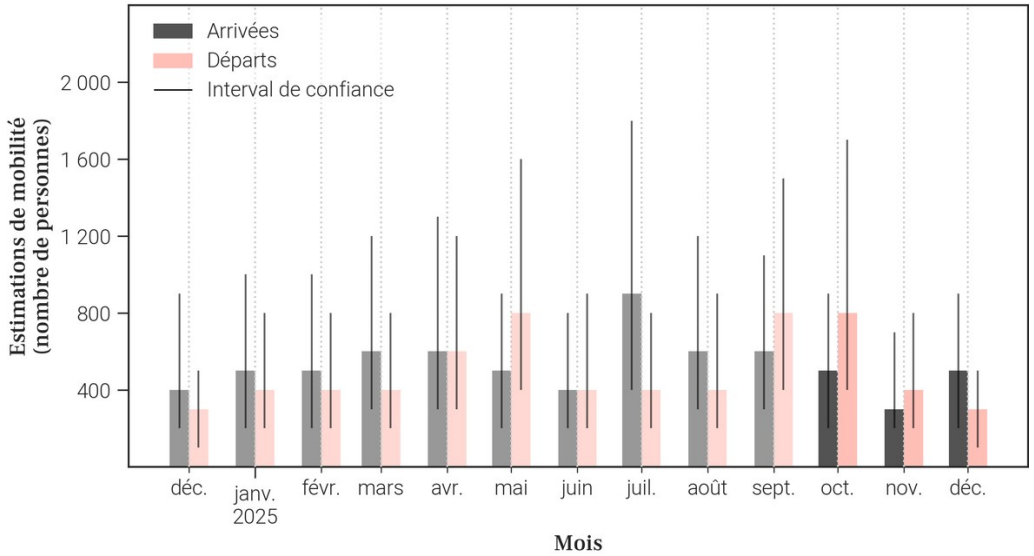

12.3. Données de population rapportées dans DHIS2[1]

Année	Estimation de population de DHIS2 (nombre de personnes)	Changement à l'année précédente (différence)	Changement à l'année précédente (pourcentage)
2025	225 531	+10 709	+4.99%
2024	214 822	X	X

- Le tableau et les graphiques montrent **le nombre de résidents dans Boso Mondanda pour le mois de décembre 2025 et les 12 mois précédents**. Un 'résident' désigne ici une personne **ayant passé plus de 2 semaines dans Boso Mondanda pour un mois donné**.
- Pour un mois en particulier, **le solde migratoire (arrivées moins les départs) n'est pas égal au changement de population, car il n'inclut pas l'accroissement naturel (naissances et décès)** de la population durant le mois.
- Une attention particulière doit être portée à la **différence d'échelle des axes d'ordonnées** (entre les mesures de population et de mobilité). Une attention particulière doit également être portée au **roulement de la population**, par exemple un large nombre d'arrivées ne changera pas la population de manière significative si le nombre de départs est lui aussi élevé.

13. Mobilité : origine des flux importants (flux de plus de 100 personnes uniquement) à destination de Boso Mondanda en décembre 2025

13.1. Tableau des estimations d'arrivées décembre 2025

Origine (Province)	Origine (Zone de santé)	Estimation des arrivées : nombre de personnes ayant quitté cette zone de santé pour Boso Mondanda	Solde migratoire pour la connection (différence entre arrivées et départs)
Equateur	Makanza	100	*Pas de départs*
Mongala	Lisala	100	0

13.2. Carte des estimations d'arrivées décembre 2025

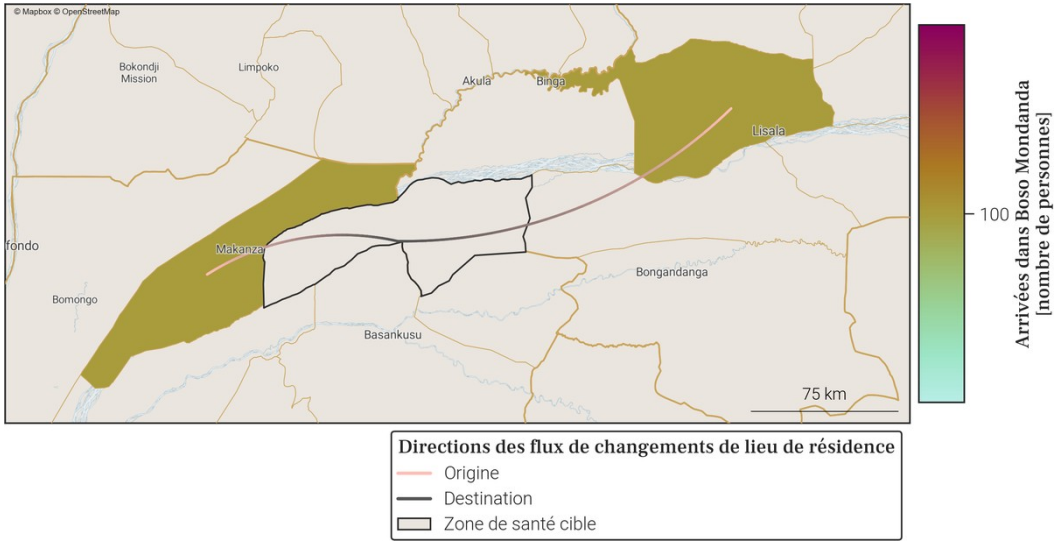

- Le tableau et la carte montrent **seulement une partie du nombre total de personnes qui sont arrivées dans Boso Mondanda** au mois de décembre 2025, pour les connexions les plus importantes. En effet, **seules les arrivées de plus de 100 personnes dans Boso Mondanda depuis une autre zone de santé sont représentées**. De plus, un maximum de 20 connections (par ordre d'importance) sont disponibles dans le tableau.
- Le nombre total de toutes les arrivées en décembre 2025 est disponible à la place dans la section page 1 : Variations mensuelles des estimations de population et de mobilité, dans le graphe et/ou tableau des estimations de mobilité.

14. Mobilité : destinations des flux importants (flux de plus de 100 personnes uniquement) au départ de Boso Mondanda en décembre 2025

14.1. Tableau des estimations de départs décembre 2025

Destination (Province)	Destination (Zone de santé)	Estimation des départs : nombre de personnes ayant quitté Boso Mondanda pour cette zone de santé	Solde migratoire pour la connection (différence entre arrivées et départs)
Mongala	Lisala	-100	0

14.2. Carte des estimations de départs décembre 2025

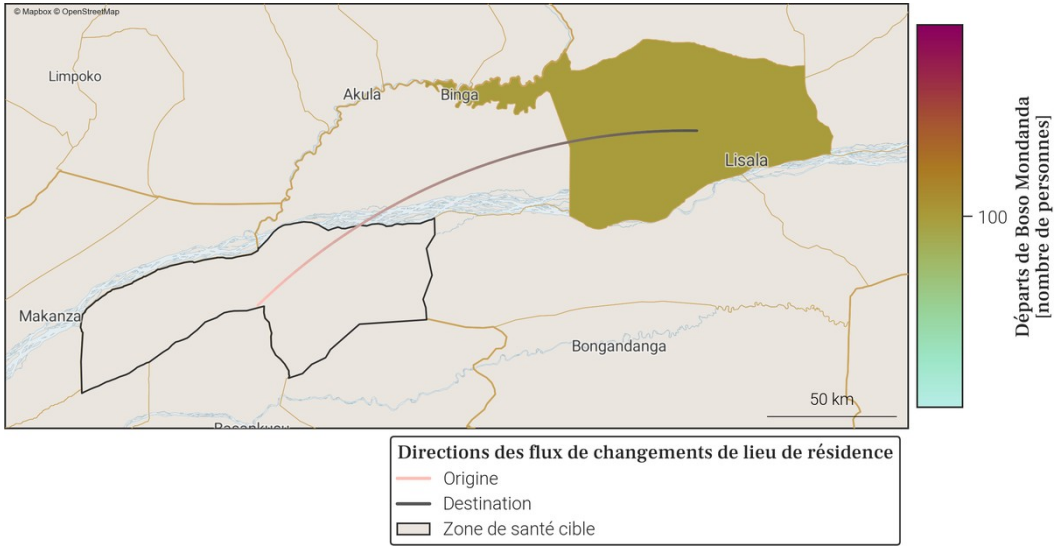

- Le tableau et la carte montrent **seulement une partie du nombre total de personnes qui sont parties de Boso Mondanda** au mois de décembre 2025, pour les connexions les plus importantes. En effet, **seuls les départs de plus de 100 personnes de Boso Mondanda vers une autre zone de santé sont représentés**. De plus, un maximum de 20 connections (par ordre d'importance) sont disponibles dans le tableau.
- Le nombre total de tout les départs en décembre 2025 est disponible à la place dans la section page 1 : Variations mensuelles des estimations de population et de mobilité, dans le graphe et/ou tableau des estimations de mobilité.

15. Localisation de la zone de santé

15.1. Carte des provinces

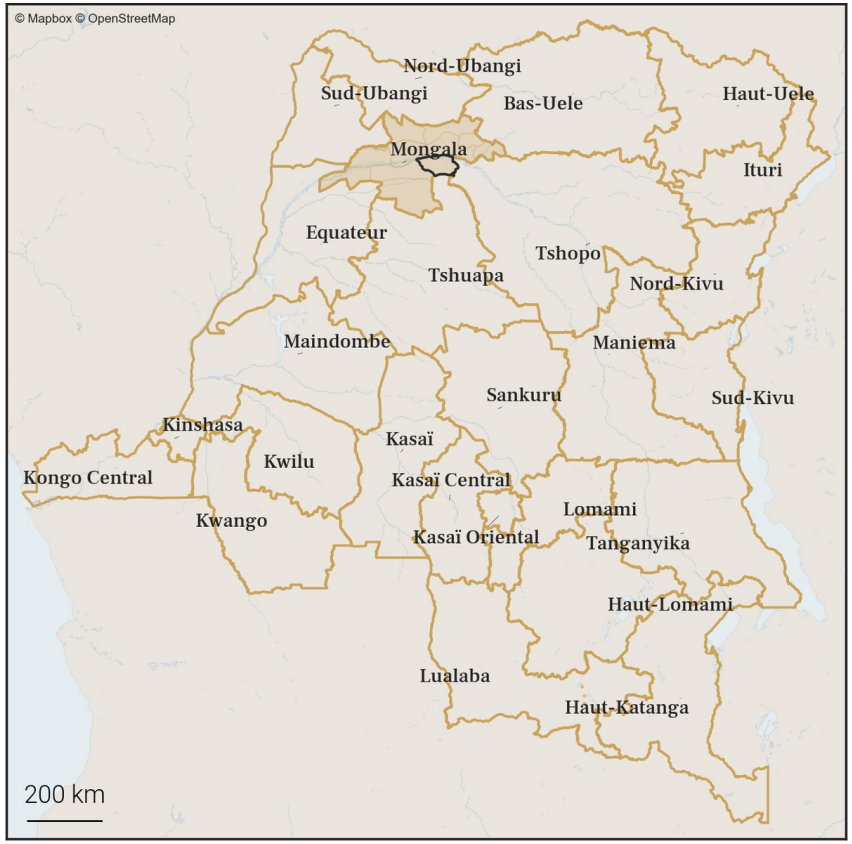

15.2. Carte des zones de santé

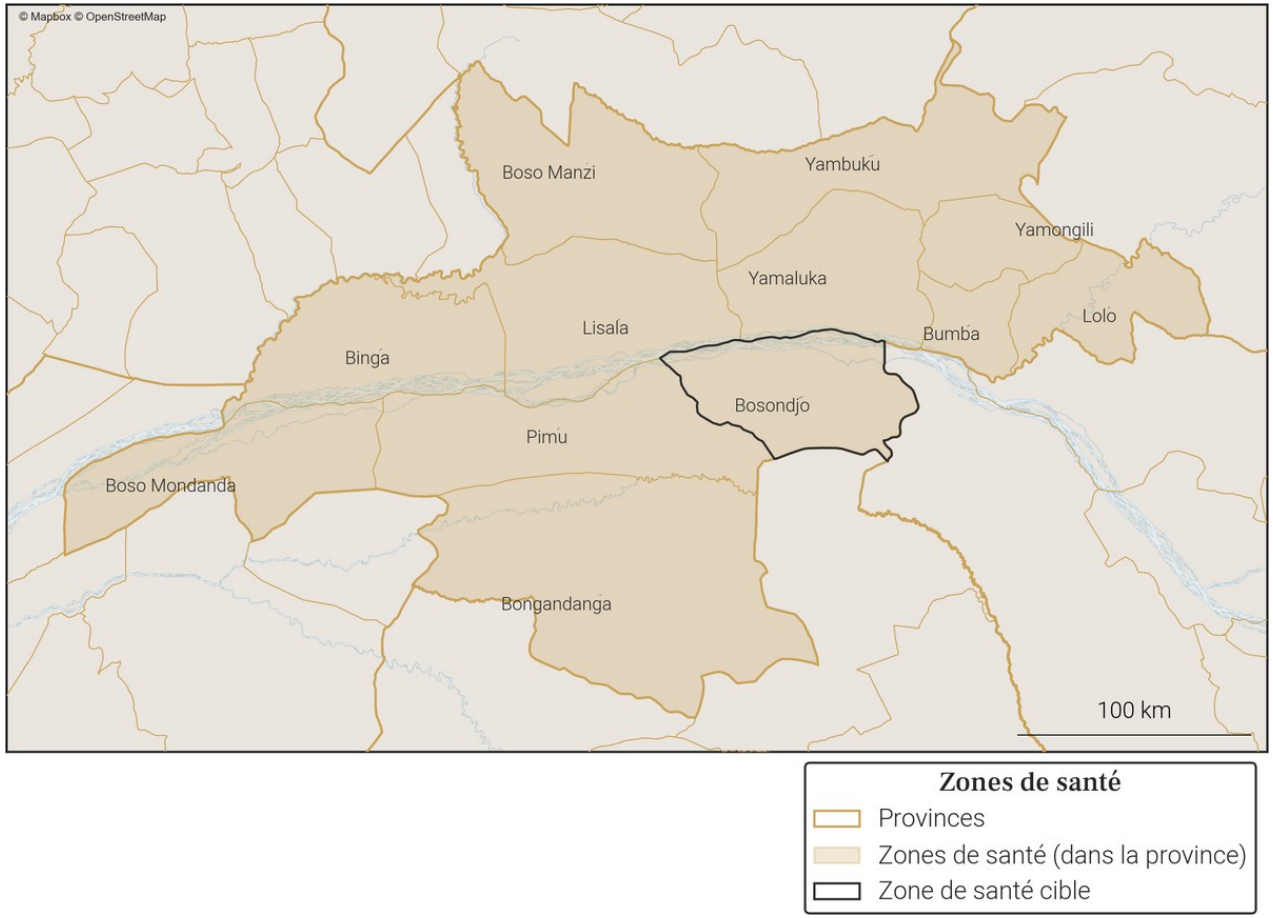

Gavi OIM ONU MIGRATION PEV Programme Elargi de Vaccination République Démocratique du Congo vodacom FLOWMINDER.ORG

16. Variations mensuelles des estimations de population et de mobilité sur une année

16.1. Tableau des estimations de population et de mobilité

Date (année-mois)	Estimation de population (nombre de personnes)	Changement au mois précédent (différence)	Changement au mois précédent (pourcentage)	Arrivées estimées (nombre de personnes)	Départs estimés (nombre de personnes)	Solde migratoire (différence), accroissement naturel exclus
2025-12	**215 400**	**+900**	**+0.42%**	**+800**	**-500**	**+300**
2025-11	**214 500**	**+900**	**+0.42%**	**+600**	**-300**	**+300**
2025-10	**213 600**	**+300**	**+0.14%**	**+500**	**-800**	**-300**
2025-09	213 300	+300	+0.14%	+500	-800	-300
2025-08	213 000	+700	+0.33%	+600	-500	+100
2025-07	212 300	+700	+0.33%	+800	-800	0
2025-06	211 600	+600	+0.28%	+800	-700	+100
2025-05	211 000	+200	+0.09%	+800	-1 200	-400
2025-04	210 800	+1 200	+0.57%	+1 200	-500	+700
2025-03	209 600	+500	+0.24%	+500	-600	-100
2025-02	209 100	+500	+0.24%	+700	-800	-100
2025-01	208 600	+700	+0.34%	+1 000	-800	+200
2024-12	207 900	+500	+0.24%	+800	-800	0

Taux moyen d'accroissement de la population (TMAP) sur l'année	TMAP sur les 6 premiers mois (décembre 2024 à juin 2025)	TMAP sur les 6 derniers mois (juin 2025 à décembre 2025)
+3.47%	+1.81%	+1.66%

16.2. Graphes des estimations de population et de mobilité

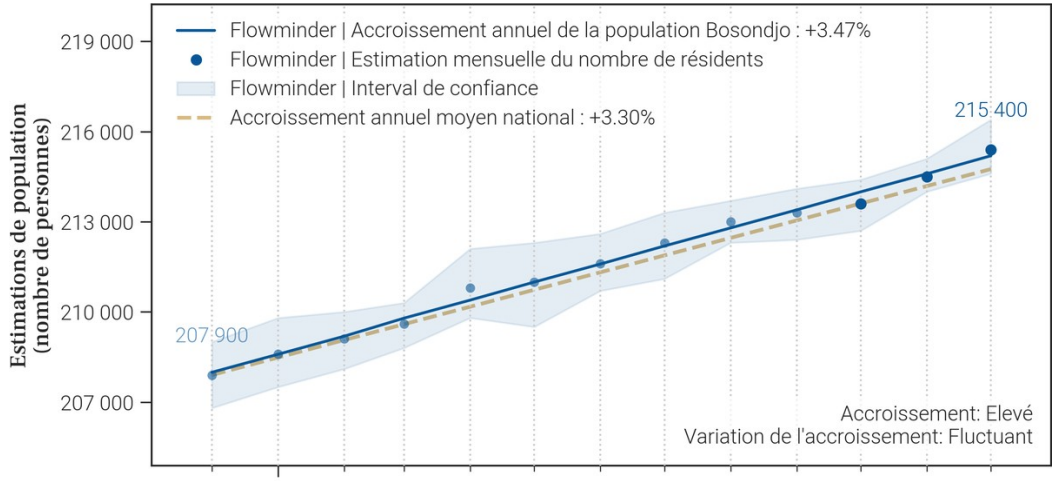

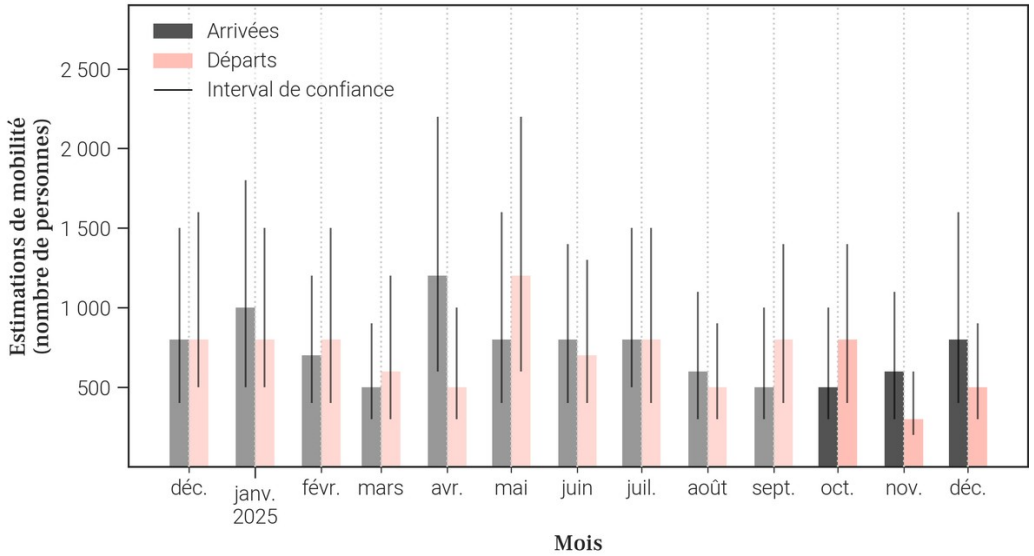

16.3. Données de population rapportées dans DHIS2[1]

Année	Estimation de population de DHIS2 (nombre de personnes)	Changement à l'année précédente (différence)	Changement à l'année précédente (pourcentage)
2025	299 129	+8 712	+3.0%
2024	290 417	X	X

- Le tableau et les graphiques montrent **le nombre de résidents dans Bosondjo pour le mois de décembre 2025 et les 12 mois précédents**. Un 'résident' désigne ici une personne **ayant passé plus de 2 semaines dans Bosondjo pour un mois donné**.
- Pour un mois en particulier, **le solde migratoire (arrivées moins les départs) n'est pas égal au changement de population, car il n'inclut pas l'accroissement naturel (naissances et décès)** de la population durant le mois.
- Une attention particulière doit être portée à la **différence d'échelle des axes d'ordonnées** (entre les mesures de population et de mobilité). Une attention particulière doit également être portée au **roulement de la population**, par exemple un large nombre d'arrivées ne changera pas la population de manière significative si le nombre de départs est lui aussi élevé.

17. Mobilité : origine des flux importants (flux de plus de 100 personnes uniquement) à destination de Bosondjo en décembre 2025

17.1. Tableau des estimations d'arrivées décembre 2025

Origine (Province)	Origine (Zone de santé)	Estimation des arrivées : nombre de personnes ayant quitté cette zone de santé pour Bosondjo	Solde migratoire pour la connection (différence entre arrivées et départs)
Mongala	Lisala	400	100
Mongala	Yamaluka	100	0

17.2. Carte des estimations d'arrivées décembre 2025

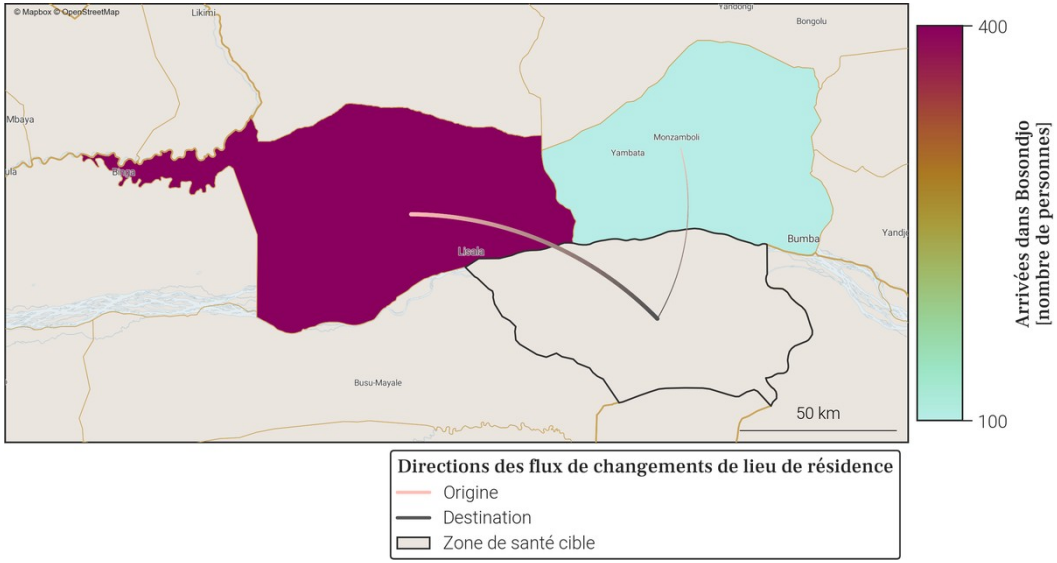

- Le tableau et la carte montrent **seulement une partie du nombre total de personnes qui sont arrivées dans Bosondjo** au mois de décembre 2025, pour les connexions les plus importantes. En effet, **seules les arrivées de plus de 100 personnes dans Bosondjo depuis une autre zone de santé sont représentées**. De plus, un maximum de 20 connections (par ordre d'importance) sont disponibles dans le tableau.
- Le nombre total de toutes les arrivées en décembre 2025 est disponible à la place dans la section page 1 : Variations mensuelles des estimations de population et de mobilité, dans le graphe et/ou tableau des estimations de mobilité.

18. Mobilité : destinations des flux importants (flux de plus de 100 personnes uniquement) au départ de Bosondjo en décembre 2025

18.1. Tableau des estimations de départs décembre 2025

Destination (Province)	Destination (Zone de santé)	Estimation des départs : nombre de personnes ayant quitté Bosondjo pour cette zone de santé	Solde migratoire pour la connection (différence entre arrivées et départs)
Mongala	Lisala	-300	100
Kinshasa	Maluku 1	-100	*Pas d'arrivées*
Mongala	Yamaluka	-100	0

18.2. Carte des estimations de départs décembre 2025

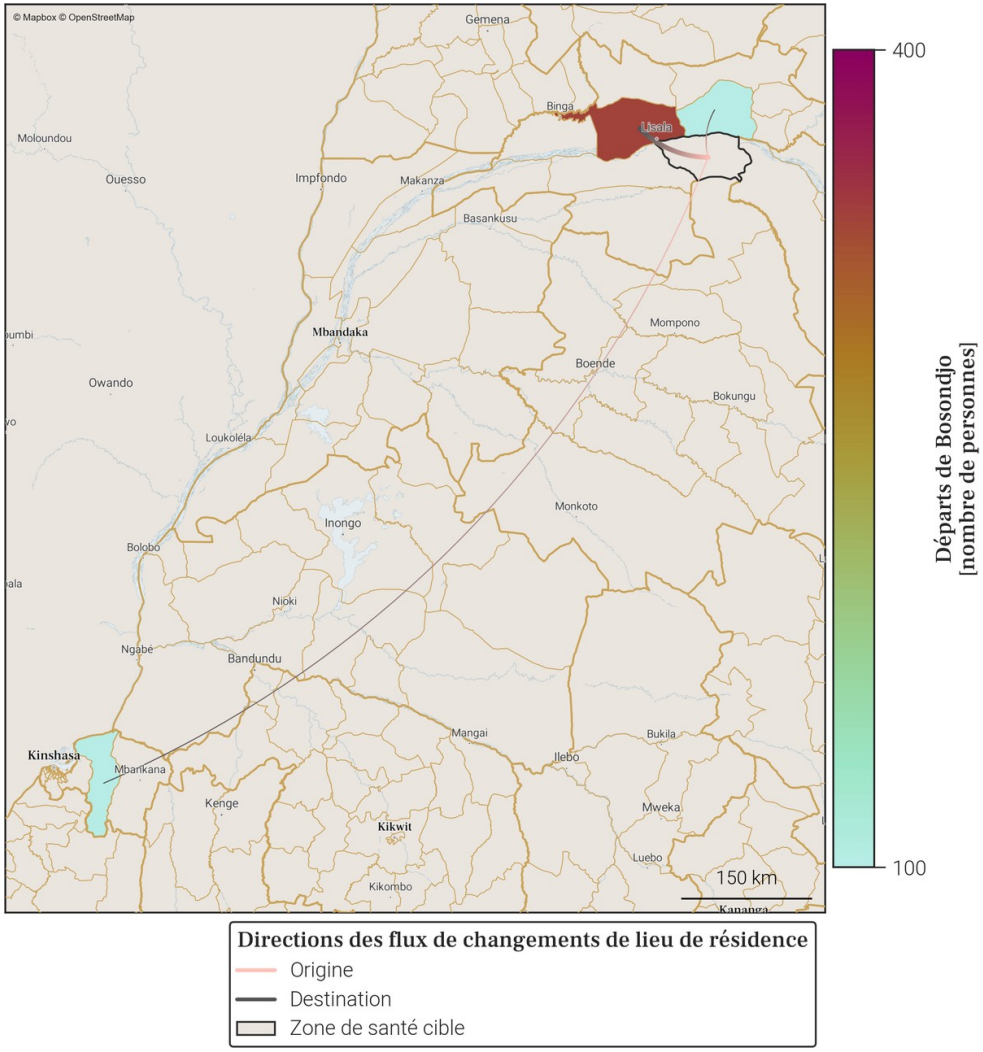

- Le tableau et la carte montrent **seulement une partie du nombre total de personnes qui sont parties de Bosondjo** au mois de décembre 2025, pour les connexions les plus importantes. En effet, **seuls les départs de plus de 100 personnes de Bosondjo vers une autre zone de santé sont représentés**. De plus, un maximum de 20 connections (par ordre d'importance) sont disponibles dans le tableau.
- Le nombre total de tout les départs en décembre 2025 est disponible à la place dans la section page 1 : Variations mensuelles des estimations de population et de mobilité, dans le graphe et/ou tableau des estimations de mobilité.

19. Localisation de la zone de santé

19.1. Carte des provinces

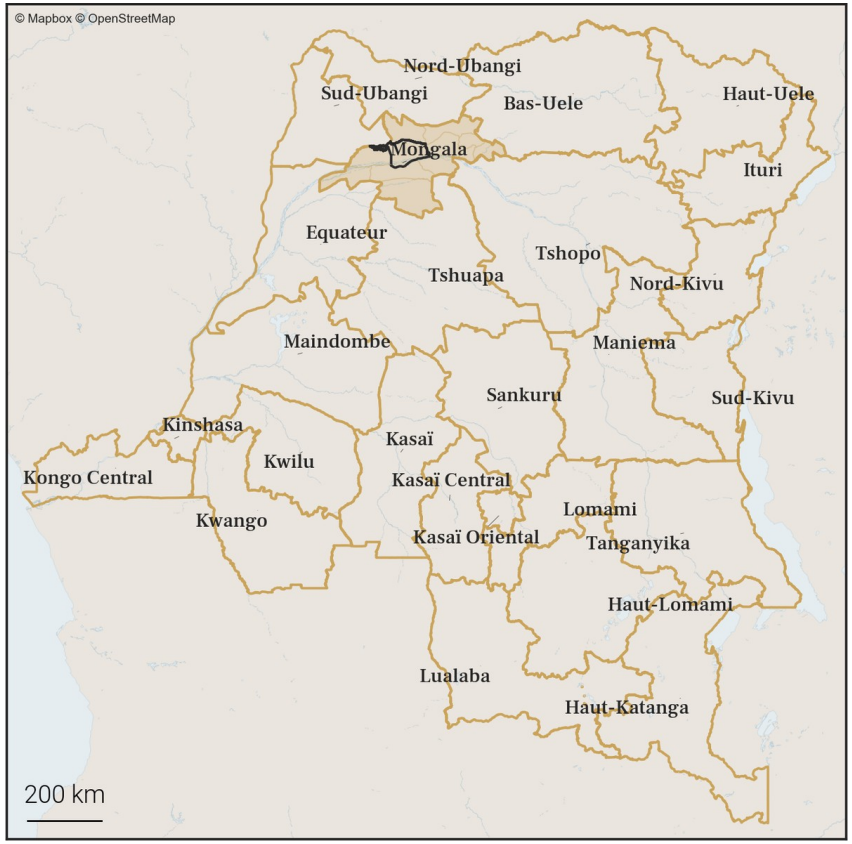

19.2. Carte des zones de santé

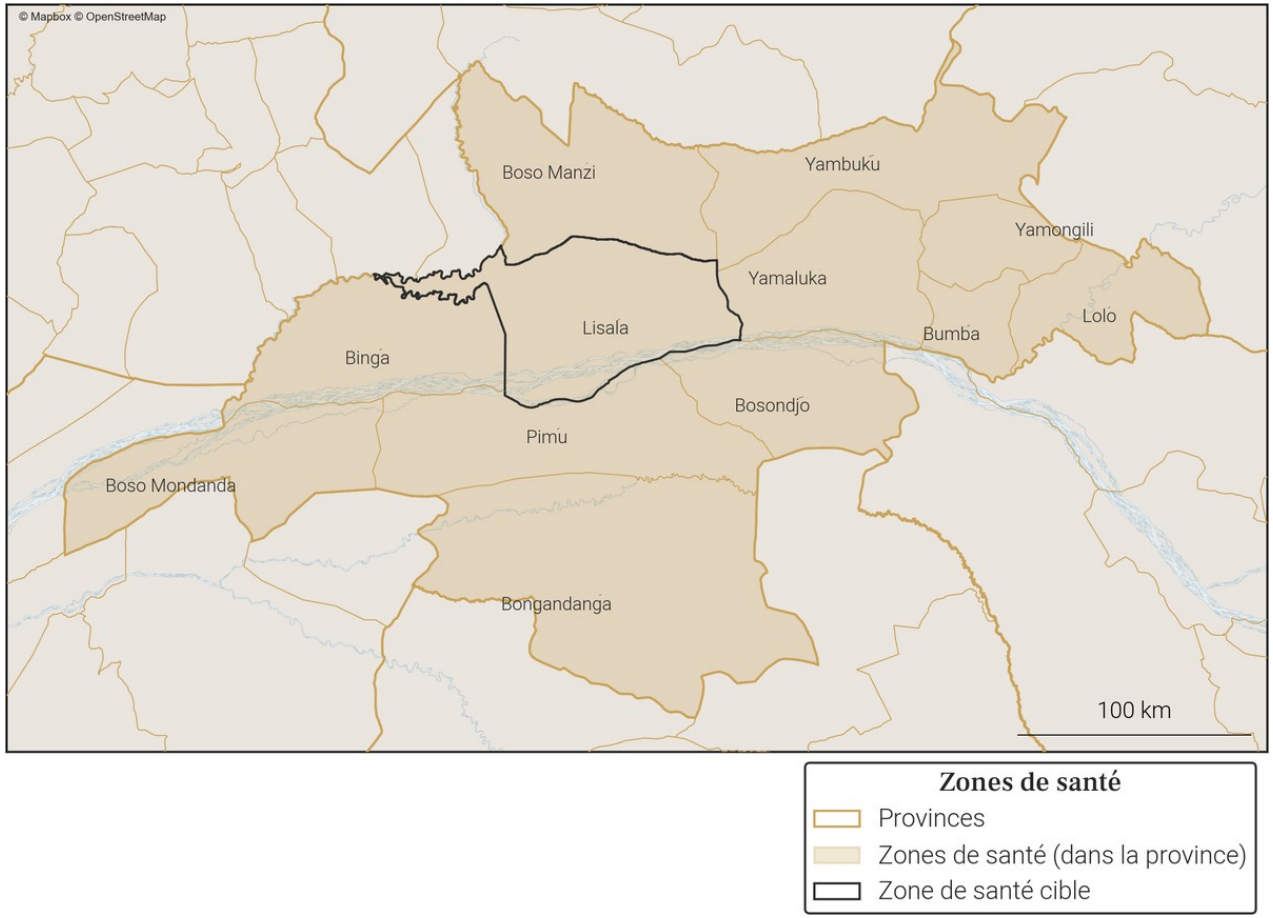

Gavi OIM ONU MIGRATION PEV Programme Elargi de Vaccination République Démocratique du Congo vodacom FLOWMINDER.ORG

20. Variations mensuelles des estimations de population et de mobilité sur une année

20.1. Tableau des estimations de population et de mobilité

Date (année-mois)	Estimation de population (nombre de personnes)	Changement au mois précédent (différence)	Changement au mois précédent (pourcentage)	Arrivées estimées (nombre de personnes)	Départs estimés (nombre de personnes)	Solde migratoire (différence), accroissement naturel exclus
2025-12	**251 600**	**+500**	**+0.2%**	**+2 500**	**-2 700**	**-200**
2025-11	**251 100**	**-200**	**-0.08%**	**+2 400**	**-3 300**	**-900**
2025-10	**251 300**	**+1 000**	**+0.4%**	**+3 400**	**-3 000**	**+400**
2025-09	250 300	+1 500	+0.6%	+3 800	-3 000	+800
2025-08	248 800	-400	-0.16%	+2 600	-3 600	-1 000
2025-07	249 200	-800	-0.32%	+2 400	-3 900	-1 500
2025-06	250 000	+200	+0.08%	+2 000	-2 500	-500
2025-05	249 800	+1 100	+0.44%	+3 100	-2 700	+400
2025-04	248 700	-300	-0.12%	+2 200	-3 100	-900
2025-03	249 000	+200	+0.08%	+2 000	-2 500	-500
2025-02	248 800	+1 000	+0.4%	+2 400	-2 200	+200
2025-01	247 800	+600	+0.24%	+2 800	-2 800	0
2024-12	247 200	0	0.0%	+2 300	-3 000	-700

Taux moyen d'accroissement de la population (TMAP) sur l'année	TMAP sur les 6 premiers mois (décembre 2024 à juin 2025)	TMAP sur les 6 derniers mois (juin 2025 à décembre 2025)
+1.5%	+1.07%	+0.95%

20.2. Graphes des estimations de population et de mobilité

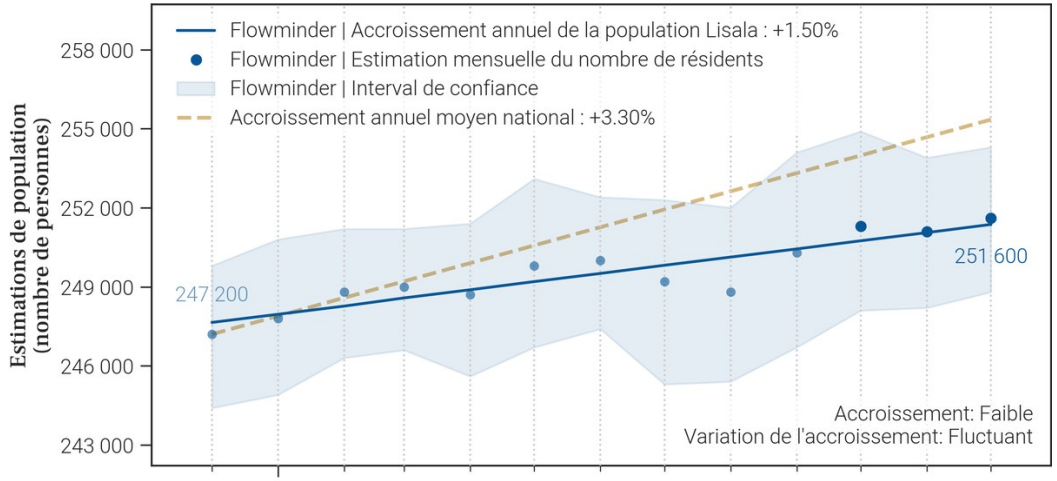

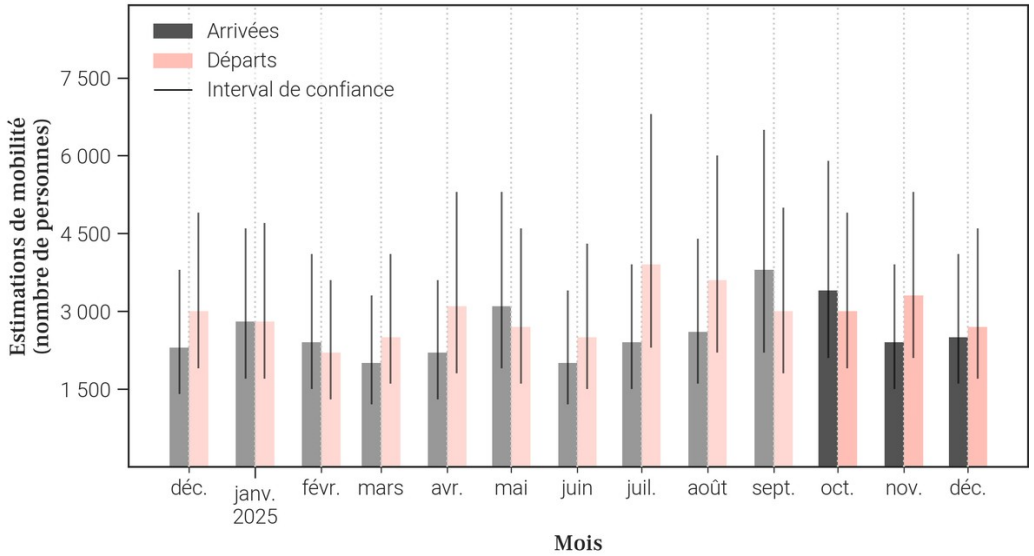

20.3. Données de population rapportées dans DHIS2[1]

Année	Estimation de population de DHIS2 (nombre de personnes)	Changement à l'année précédente (différence)	Changement à l'année précédente (pourcentage)
2025	765 101	+360 952	+89.31%
2024	404 149	X	X

- Le tableau et les graphiques montrent **le nombre de résidents dans Lisala pour le mois de décembre 2025 et les 12 mois précédents**. Un 'résident' désigne ici une personne **ayant passé plus de 2 semaines dans Lisala pour un mois donné**.
- Pour un mois en particulier, **le solde migratoire (arrivées moins les départs) n'est pas égal au changement de population, car il n'inclut pas l'accroissement naturel (naissances et décès)** de la population durant le mois.
- Une attention particulière doit être portée à la **différence d'échelle des axes d'ordonnées** (entre les mesures de population et de mobilité). Une attention particulière doit également être portée au **roulement de la population**, par exemple un large nombre d'arrivées ne changera pas la population de manière significative si le nombre de départs est lui aussi élevé.

21. Mobilité : origine des flux importants (flux de plus de 100 personnes uniquement) à destination de Lisala en décembre 2025

21.1. Tableau des estimations d'arrivées décembre 2025

Origine (Province)	Origine (Zone de santé)	Estimation des arrivées : nombre de personnes ayant quitté cette zone de santé pour Lisala	Solde migratoire pour la connection (différence entre arrivées et départs)
Mongala	Binga	300	100
Mongala	Bosondjo	300	-100
Mongala	Yamaluka	300	0
Mongala	Pimu	200	-200
Kinshasa	Barumbu	100	*Pas de départs*
Kinshasa	Maluku 1	100	0
Kinshasa	Nsele	100	0
Mongala	Boso Manzi	100	-100
Mongala	Boso Mondanda	100	0
Nord-Ubangi	Gbadolite	100	*Pas de départs*
Sud-Ubangi	Gemena	100	*Pas de départs*

21.2. Carte des estimations d'arrivées décembre 2025

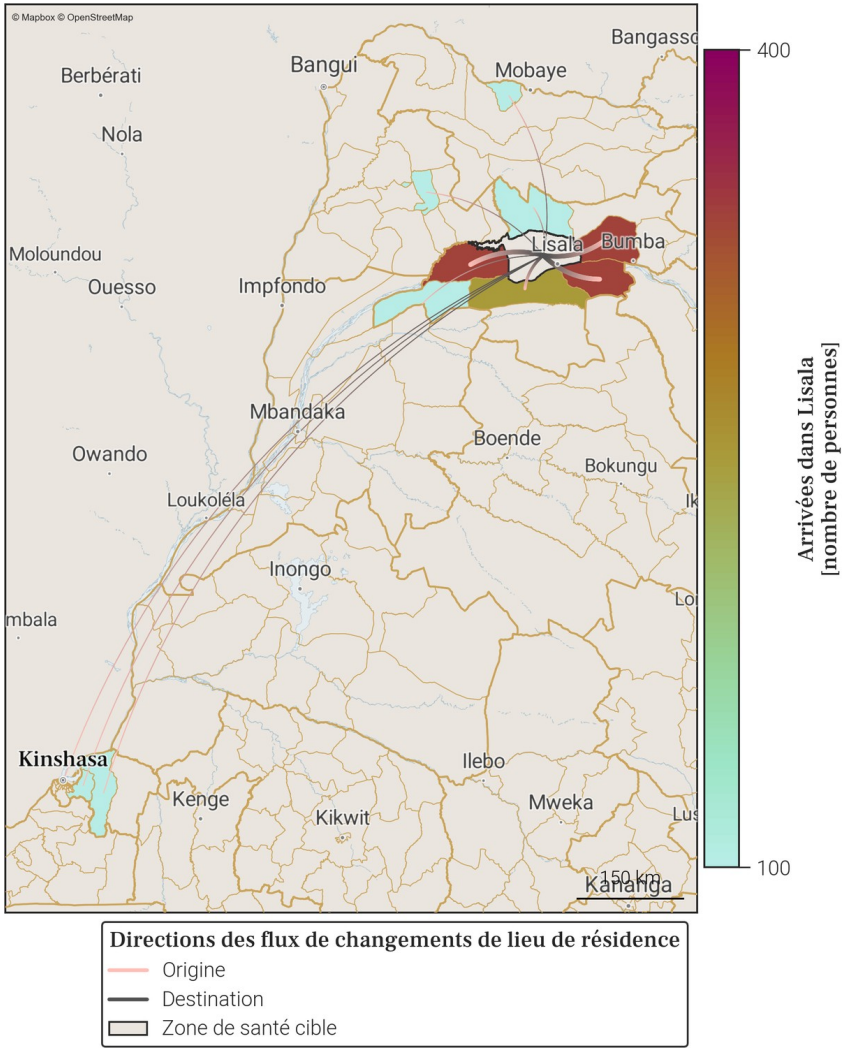

- Le tableau et la carte montrent **seulement une partie du nombre total de personnes qui sont arrivées dans Lisala** au mois de décembre 2025, pour les connexions les plus importantes. En effet, **seules les arrivées de plus de 100 personnes dans Lisala depuis une autre zone de santé sont représentées**. De plus, un maximum de 20 connections (par ordre d'importance) sont disponibles dans le tableau.
- Le nombre total de toutes les arrivées en décembre 2025 est disponible à la place dans la section page 1 : Variations mensuelles des estimations de population et de mobilité, dans le graphe et/ou tableau des estimations de mobilité.

22. Mobilité : destinations des flux importants (flux de plus de 100 personnes uniquement) au départ de Lisala en décembre 2025

22.1. Tableau des estimations de départs décembre 2025

Destination (Province)	Destination (Zone de santé)	Estimation des départs : nombre de personnes ayant quitté Lisala pour cette zone de santé	Solde migratoire pour la connection (différence entre arrivées et départs)
Mongala	Bosondjo	-400	-100
Mongala	Pimu	-400	-200
Mongala	Yamaluka	-300	0
Mongala	Binga	-200	100
Mongala	Boso Manzi	-200	-100
Kinshasa	Maluku 1	-100	0
Kinshasa	Nsele	-100	0
Mongala	Boso Mondanda	-100	0

22.2. Carte des estimations de départs décembre 2025

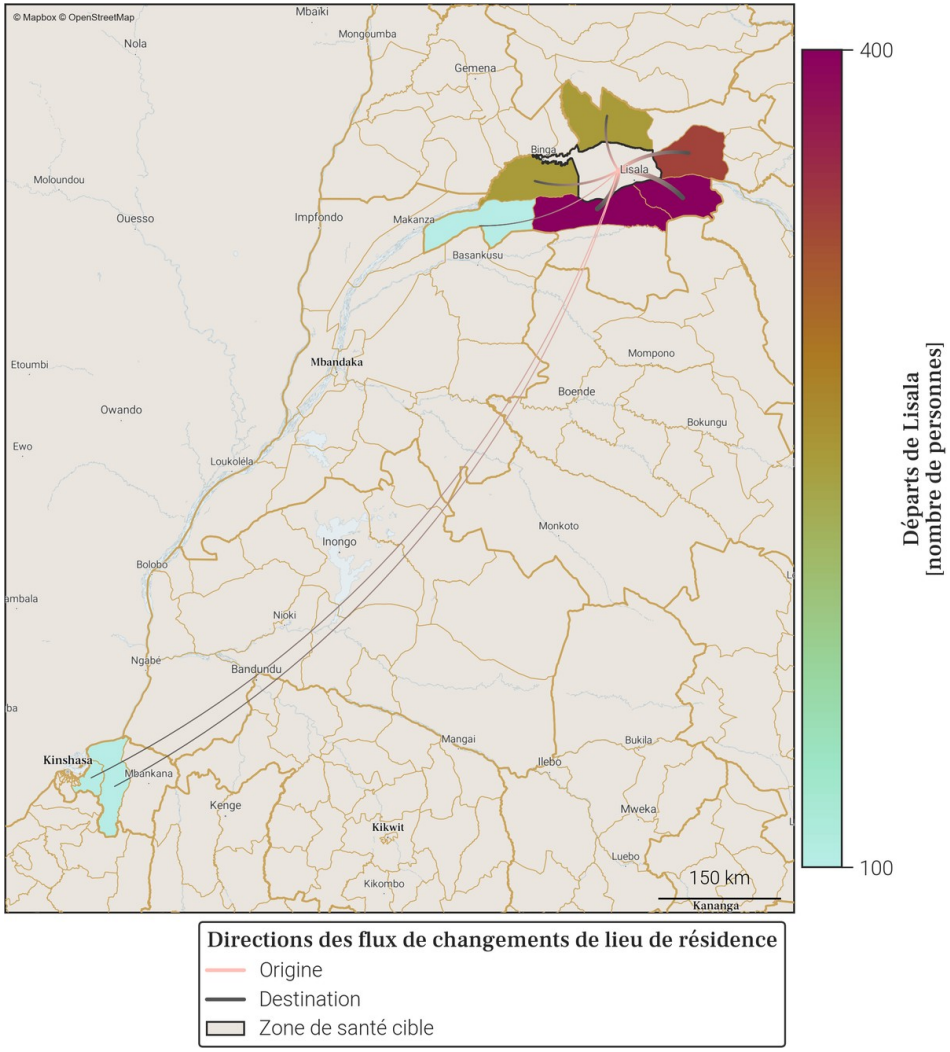

- Le tableau et la carte montrent **seulement une partie du nombre total de personnes qui sont parties de Lisala** au mois de décembre 2025, pour les connexions les plus importantes. En effet, **seuls les départs de plus de 100 personnes de Lisala vers une autre zone de santé sont représentés**. De plus, un maximum de 20 connections (par ordre d'importance) sont disponibles dans le tableau.
- Le nombre total de tout les départs en décembre 2025 est disponible à la place dans la section page 1 : Variations mensuelles des estimations de population et de mobilité, dans le graphe et/ou tableau des estimations de mobilité.

23. Localisation de la zone de santé

23.1. Carte des provinces

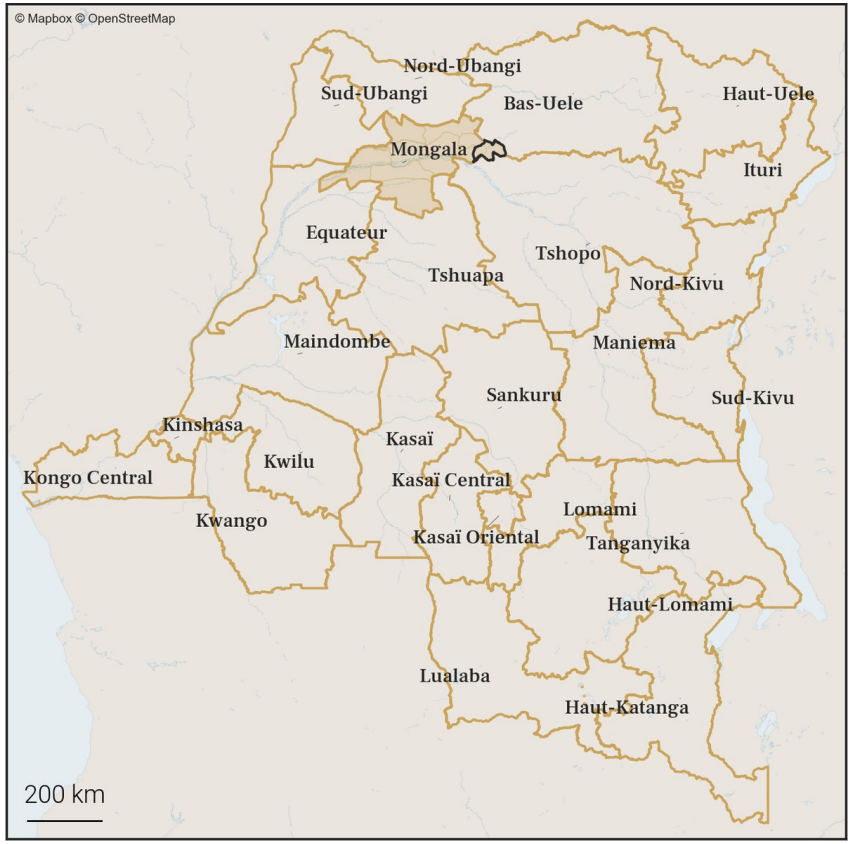

23.2. Carte des zones de santé

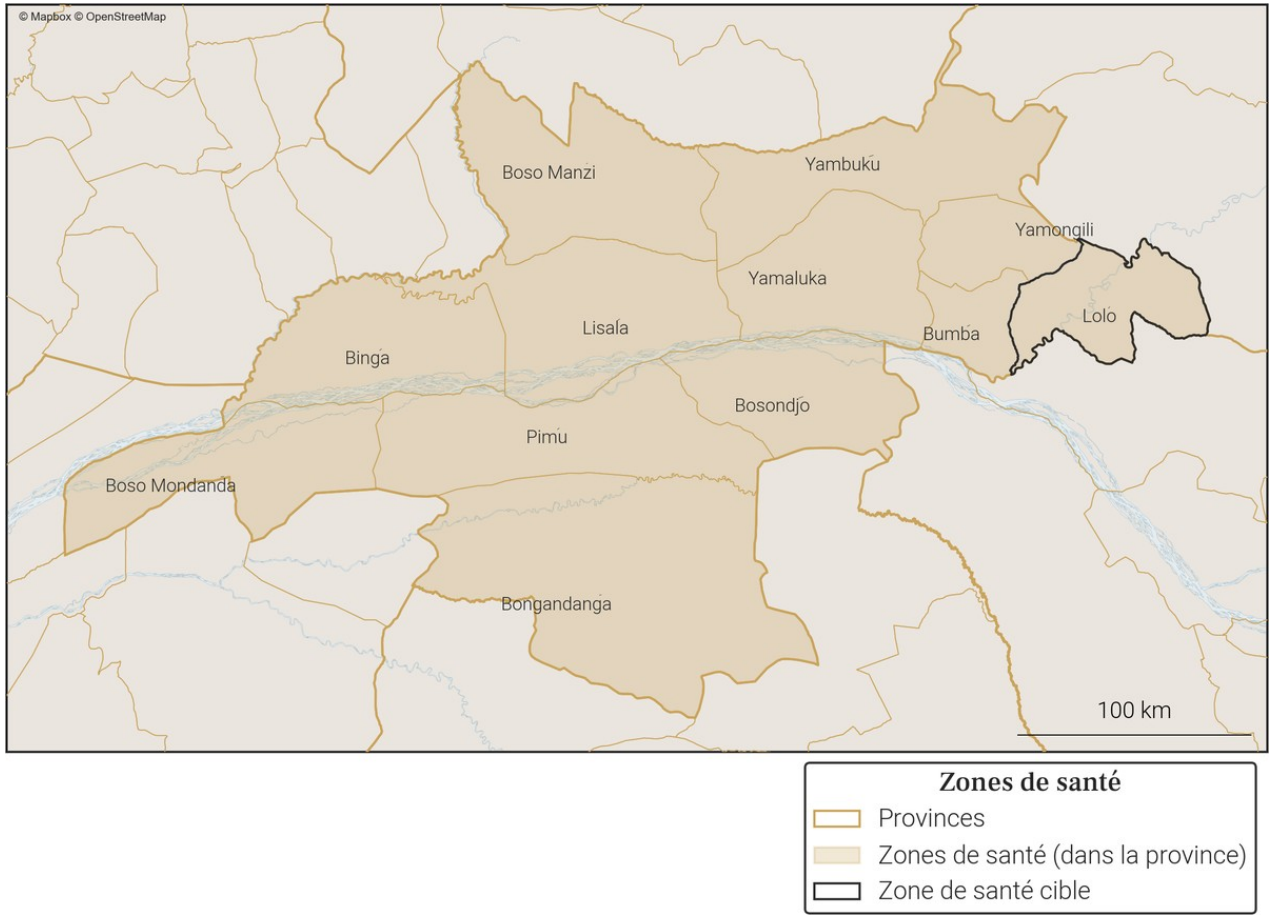

Gavi OIM ONU MIGRATION PEV Programme Elargi de Vaccination République Démocratique du Congo vodacom FLOWMINDER.ORG

24. Variations mensuelles des estimations de population et de mobilité sur une année

24.1. Tableau des estimations de population et de mobilité

Date (année-mois)	Estimation de population (nombre de personnes)	Changement au mois précédent (différence)	Changement au mois précédent (pourcentage)	Arrivées estimées (nombre de personnes)	Départs estimés (nombre de personnes)	Solde migratoire (différence), accroissement naturel exclus
2025-12	**153 200**	**+400**	**+0.26%**	**+500**	**-600**	**-100**
2025-11	**152 800**	**+500**	**+0.33%**	**+500**	**-400**	**+100**
2025-10	**152 300**	**+300**	**+0.2%**	**+500**	**-700**	**-200**
2025-09	152 000	0	0.0%	+700	-1 100	-400
2025-08	152 000	+400	+0.26%	+700	-700	0
2025-07	151 600	+800	+0.53%	+900	-600	+300
2025-06	150 800	+300	+0.2%	+400	-500	-100
2025-05	150 500	+200	+0.13%	+500	-800	-300
2025-04	150 300	+500	+0.33%	+700	-600	+100
2025-03	149 800	+600	+0.4%	+700	-400	+300
2025-02	149 200	+300	+0.2%	+600	-600	0
2025-01	148 900	+100	+0.07%	+600	-800	-200
2024-12	148 800	+700	+0.47%	+700	-500	+200

Taux moyen d'accroissement de la population (TMAP) sur l'année	TMAP sur les 6 premiers mois (décembre 2024 à juin 2025)	TMAP sur les 6 derniers mois (juin 2025 à décembre 2025)
+3.08%	+1.48%	+1.41%

24.2. Graphes des estimations de population et de mobilité

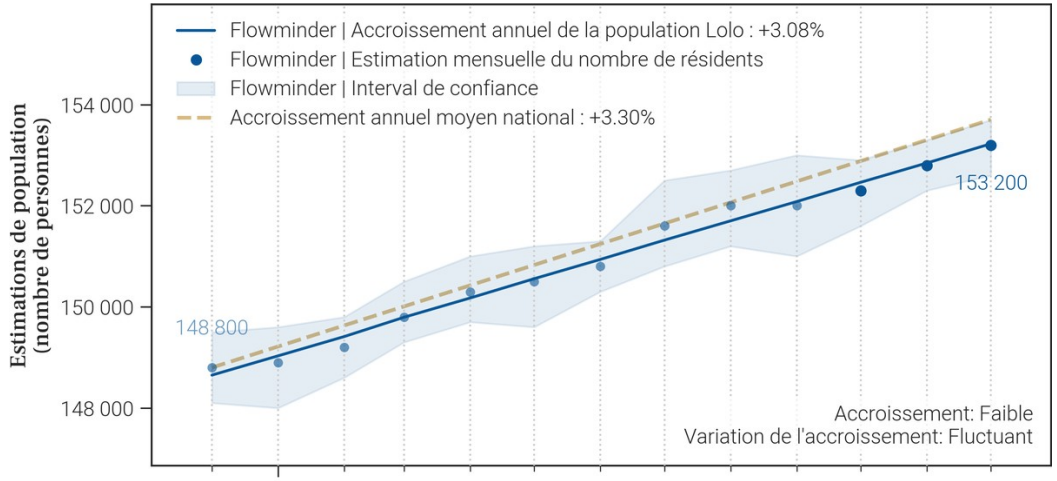

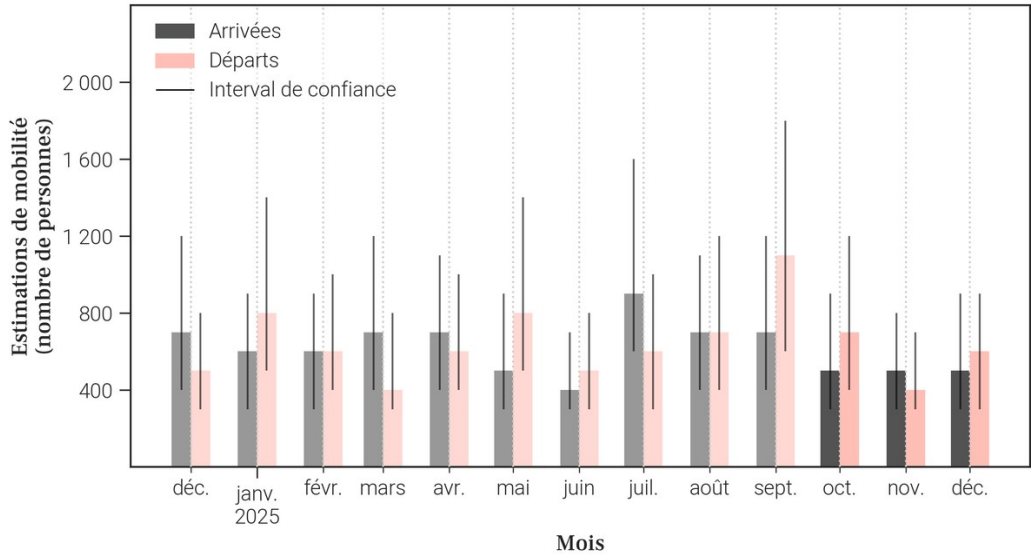

24.3. Données de population rapportées dans DHIS2[1]

Année	Estimation de population de DHIS2 (nombre de personnes)	Changement à l'année précédente (différence)	Changement à l'année précédente (pourcentage)
2025	201 901	+5 882	+3.0%
2024	196 019	X	X

- Le tableau et les graphiques montrent **le nombre de résidents dans Lolo pour le mois de décembre 2025 et les 12 mois précédents**. Un 'résident' désigne ici une personne **ayant passé plus de 2 semaines dans Lolo pour un mois donné**.
- Pour un mois en particulier, **le solde migratoire (arrivées moins les départs) n'est pas égal au changement de population, car il n'inclut pas l'accroissement naturel (naissances et décès)** de la population durant le mois.
- Une attention particulière doit être portée à la **différence d'échelle des axes d'ordonnées** (entre les mesures de population et de mobilité). Une attention particulière doit également être portée au **roulement de la population**, par exemple un large nombre d'arrivées ne changera pas la population de manière significative si le nombre de départs est lui aussi élevé.

25. Mobilité : origine des flux importants (flux de plus de 100 personnes uniquement) à destination de Lolo en décembre 2025

25.1. Tableau des estimations d'arrivées décembre 2025

Origine (Province)	Origine (Zone de santé)	Estimation des arrivées : nombre de personnes ayant quitté cette zone de santé pour Lolo	Solde migratoire pour la connection (différence entre arrivées et départs)
Mongala	Yamaluka	400	0

25.2. Carte des estimations d'arrivées décembre 2025

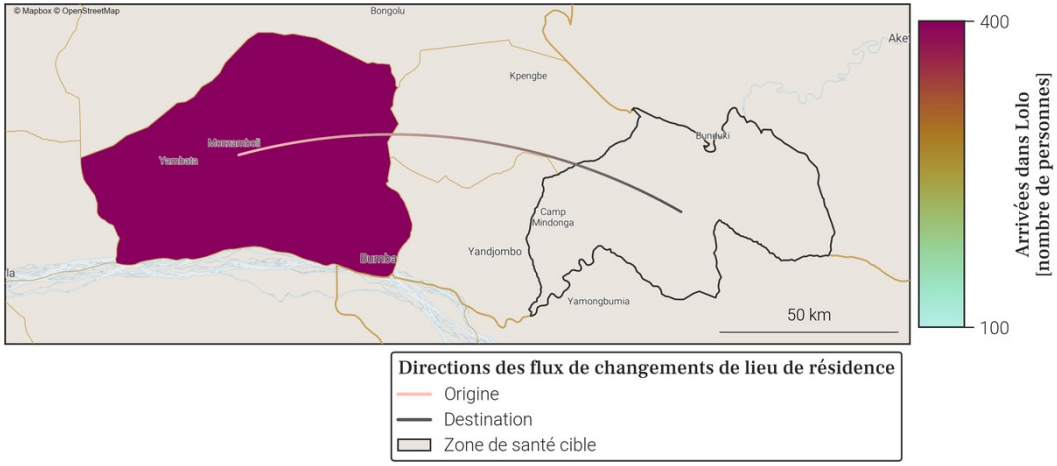

- Le tableau et la carte montrent **seulement une partie du nombre total de personnes qui sont arrivées dans Lolo** au mois de décembre 2025, pour les connexions les plus importantes. En effet, **seules les arrivées de plus de 100 personnes dans Lolo depuis une autre zone de santé sont représentées**. De plus, un maximum de 20 connections (par ordre d'importance) sont disponibles dans le tableau.
- Le nombre total de toutes les arrivées en décembre 2025 est disponible à la place dans la section page 1 : Variations mensuelles des estimations de population et de mobilité, dans le graphe et/ou tableau des estimations de mobilité.

26. Mobilité : destinations des flux importants (flux de plus de 100 personnes uniquement) au départ de Lolo en décembre 2025

26.1. Tableau des estimations de départs décembre 2025

Destination (Province)	Destination (Zone de santé)	Estimation des départs : nombre de personnes ayant quitté Lolo pour cette zone de santé	Solde migratoire pour la connection (différence entre arrivées et départs)
Mongala	Yamaluka	-400	0

26.2. Carte des estimations de départs décembre 2025

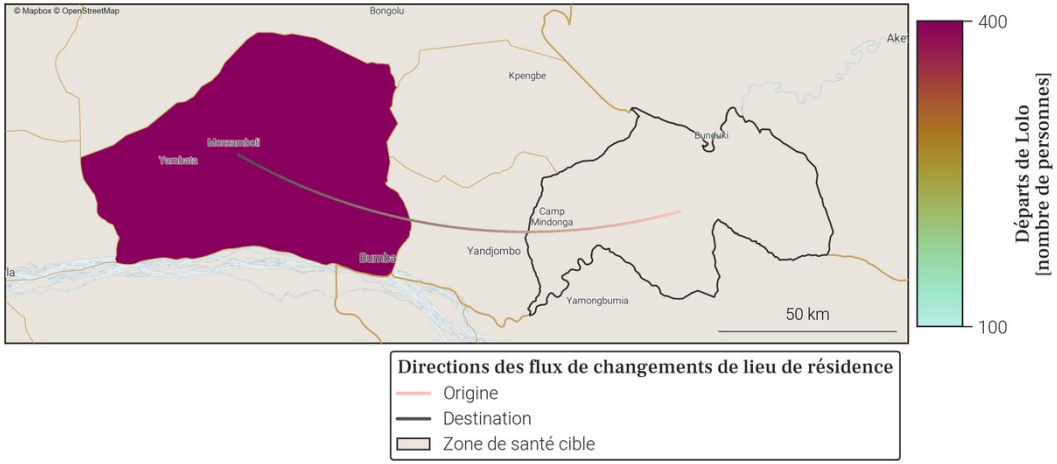

- Le tableau et la carte montrent **seulement une partie du nombre total de personnes qui sont parties de Lolo** au mois de décembre 2025, pour les connexions les plus importantes. En effet, **seuls les départs de plus de 100 personnes de Lolo vers une autre zone de santé sont représentés**. De plus, un maximum de 20 connections (par ordre d'importance) sont disponibles dans le tableau.
- Le nombre total de tout les départs en décembre 2025 est disponible à la place dans la section page 1 : Variations mensuelles des estimations de population et de mobilité, dans le graphe et/ou tableau des estimations de mobilité.

27. Localisation de la zone de santé

27.1. Carte des provinces

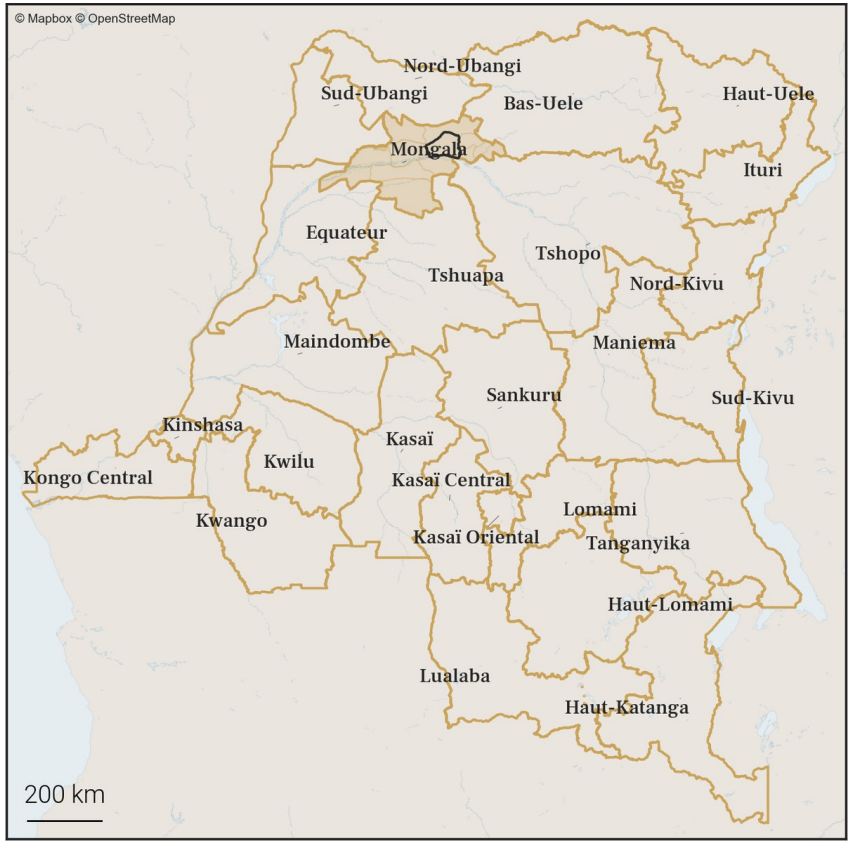

27.2. Carte des zones de santé

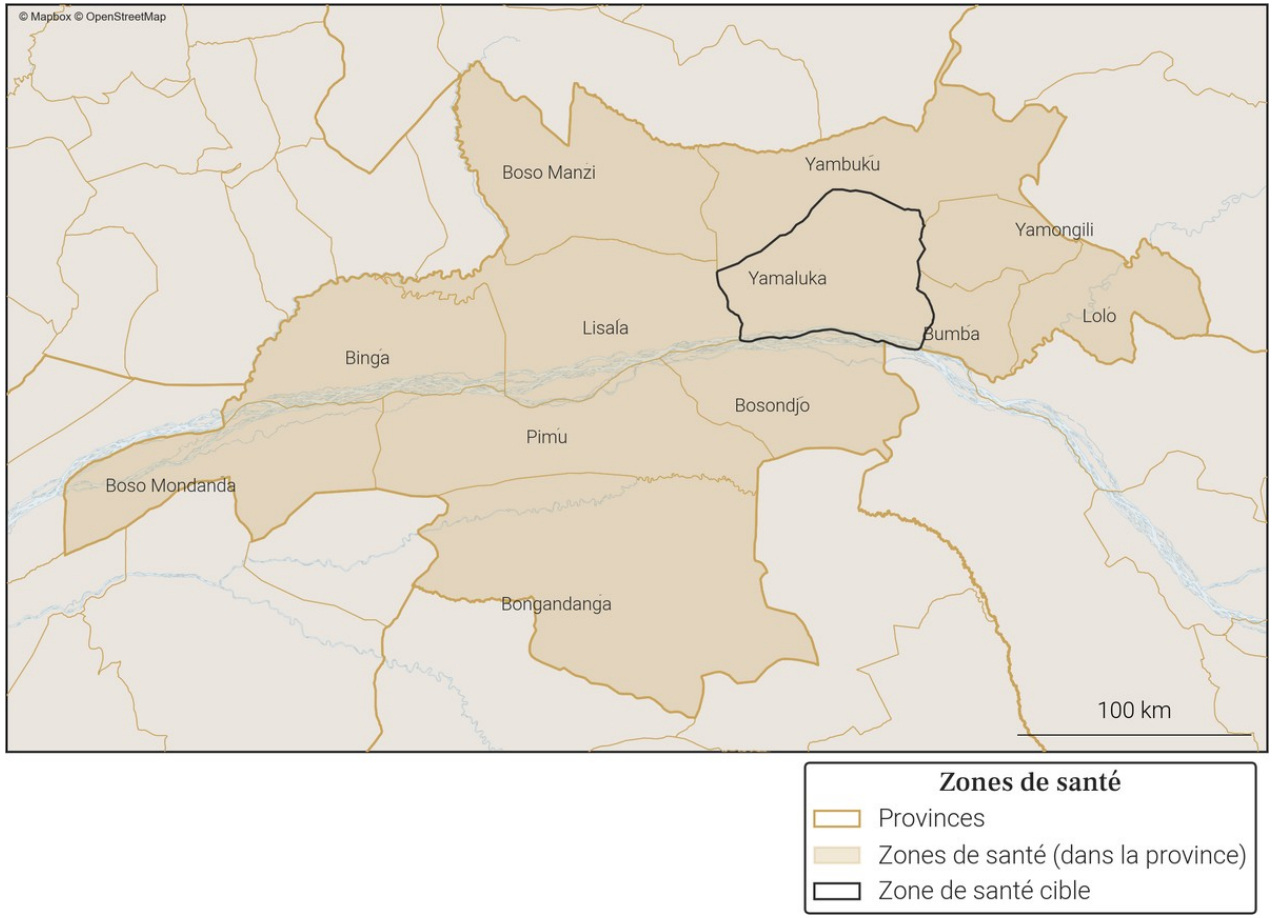

Gavi OIM ONU MIGRATION PEV Programme Elargi de Vaccination République Démocratique du Congo vodacom FLOWMINDER.ORG

28. Variations mensuelles des estimations de population et de mobilité sur une année

28.1. Tableau des estimations de population et de mobilité

Date (année-mois)	Estimation de population (nombre de personnes)	Changement au mois précédent (différence)	Changement au mois précédent (pourcentage)	Arrivées estimées (nombre de personnes)	Départs estimés (nombre de personnes)	Solde migratoire (différence), accroissement naturel exclus
2025-12	**123 800**	**-400**	**-0.32%**	**+2 700**	**-3 500**	**-800**
2025-11	**124 200**	**-100**	**-0.08%**	**+2 800**	**-3 200**	**-400**
2025-10	**124 300**	**+400**	**+0.32%**	**+3 700**	**-3 600**	**+100**
2025-09	123 900	+1 600	+1.31%	+4 500	-3 300	+1 200
2025-08	122 300	-800	-0.65%	+3 000	-4 100	-1 100
2025-07	123 100	-800	-0.65%	+2 800	-3 900	-1 100
2025-06	123 900	+200	+0.16%	+2 700	-2 900	-200
2025-05	123 700	+500	+0.41%	+3 000	-2 800	+200
2025-04	123 200	-300	-0.24%	+2 600	-3 200	-600
2025-03	123 500	-300	-0.24%	+2 300	-3 000	-700
2025-02	123 800	0	0.0%	+2 700	-3 000	-300
2025-01	123 800	+900	+0.73%	+3 600	-3 000	+600
2024-12	122 900	-700	-0.57%	+2 500	-3 600	-1 100

Taux moyen d'accroissement de la population (TMAP) sur l'année	TMAP sur les 6 premiers mois (décembre 2024 à juin 2025)	TMAP sur les 6 derniers mois (juin 2025 à décembre 2025)
+0.44%	+0.38%	+0.67%

28.2. Graphes des estimations de population et de mobilité

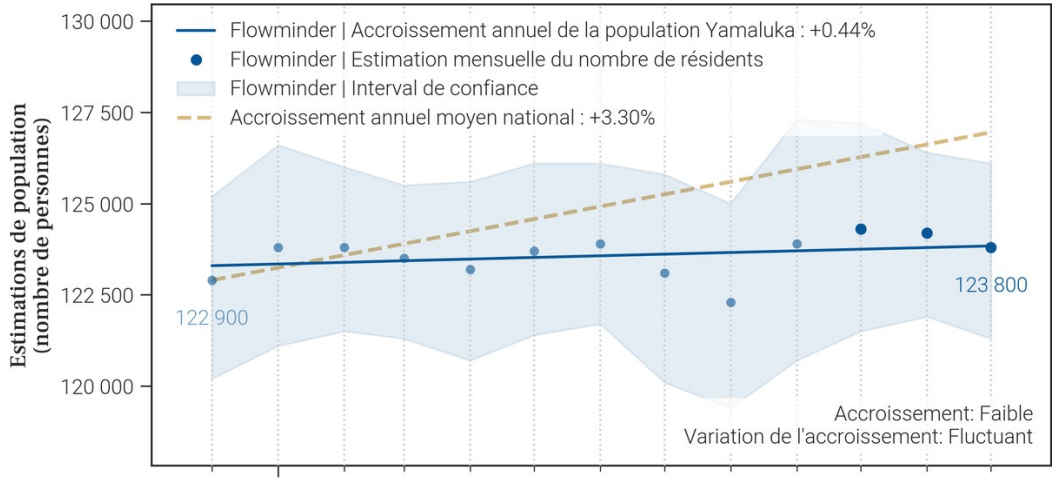

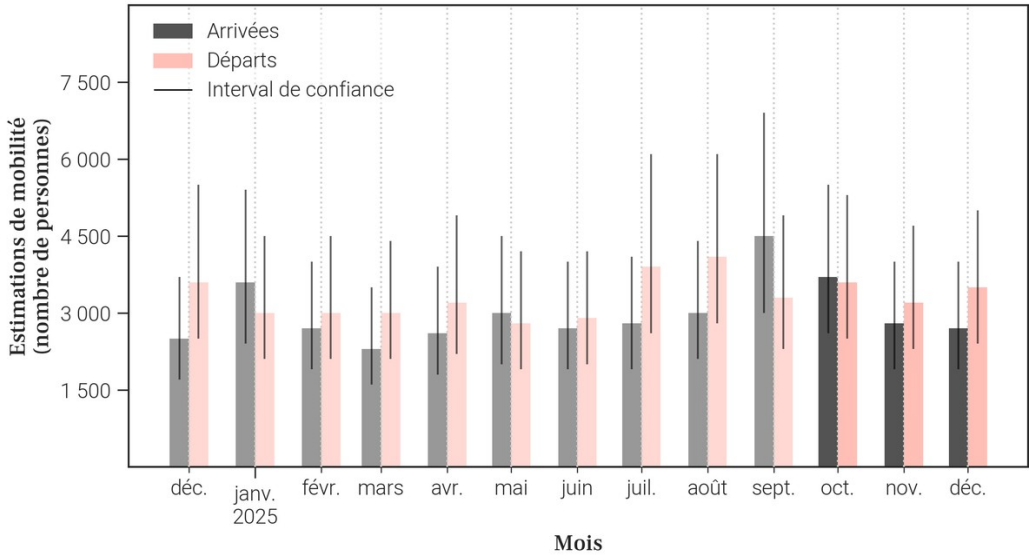

28.3. Données de population rapportées dans DHIS2[1]

Année	Estimation de population de DHIS2 (nombre de personnes)	Changement à l'année précédente (différence)	Changement à l'année précédente (pourcentage)
2025	X	X	X
2024	195 710	X	X

- Le tableau et les graphiques montrent **le nombre de résidents dans Yamaluka pour le mois de décembre 2025 et les 12 mois précédents**. Un 'résident' désigne ici une personne **ayant passé plus de 2 semaines dans Yamaluka pour un mois donné**.
- Pour un mois en particulier, **le solde migratoire (arrivées moins les départs) n'est pas égal au changement de population, car il n'inclut pas l'accroissement naturel (naissances et décès)** de la population durant le mois.
- Une attention particulière doit être portée à la **différence d'échelle des axes d'ordonnées** (entre les mesures de population et de mobilité). Une attention particulière doit également être portée au **roulement de la population**, par exemple un large nombre d'arrivées ne changera pas la population de manière significative si le nombre de départs est lui aussi élevé.

29. Mobilité : origine des flux importants (flux de plus de 100 personnes uniquement) à destination de Yamaluka en décembre 2025

29.1. Tableau des estimations d'arrivées décembre 2025

Origine (Province)	Origine (Zone de santé)	Estimation des arrivées : nombre de personnes ayant quitté cette zone de santé pour Yamaluka	Solde migratoire pour la connection (différence entre arrivées et départs)
Mongala	Lolo	400	0
Bas-Uele	Bondo	300	-100
Mongala	Lisala	300	0
Bas-Uele	Aketi	200	-100
Mongala	Yambuku	200	0
Kinshasa	Barumbu	100	-100
Kinshasa	Maluku 1	100	*Pas de départs*
Kinshasa	Nsele	100	0
Mongala	Bosondjo	100	0
Tshopo	Basoko	100	0
Tshopo	Makiso Kisangani	100	0
Tshopo	Yahuma	100	*Pas de départs*
Tshopo	Yalimbongo	100	0

29.2. Carte des estimations d'arrivées décembre 2025

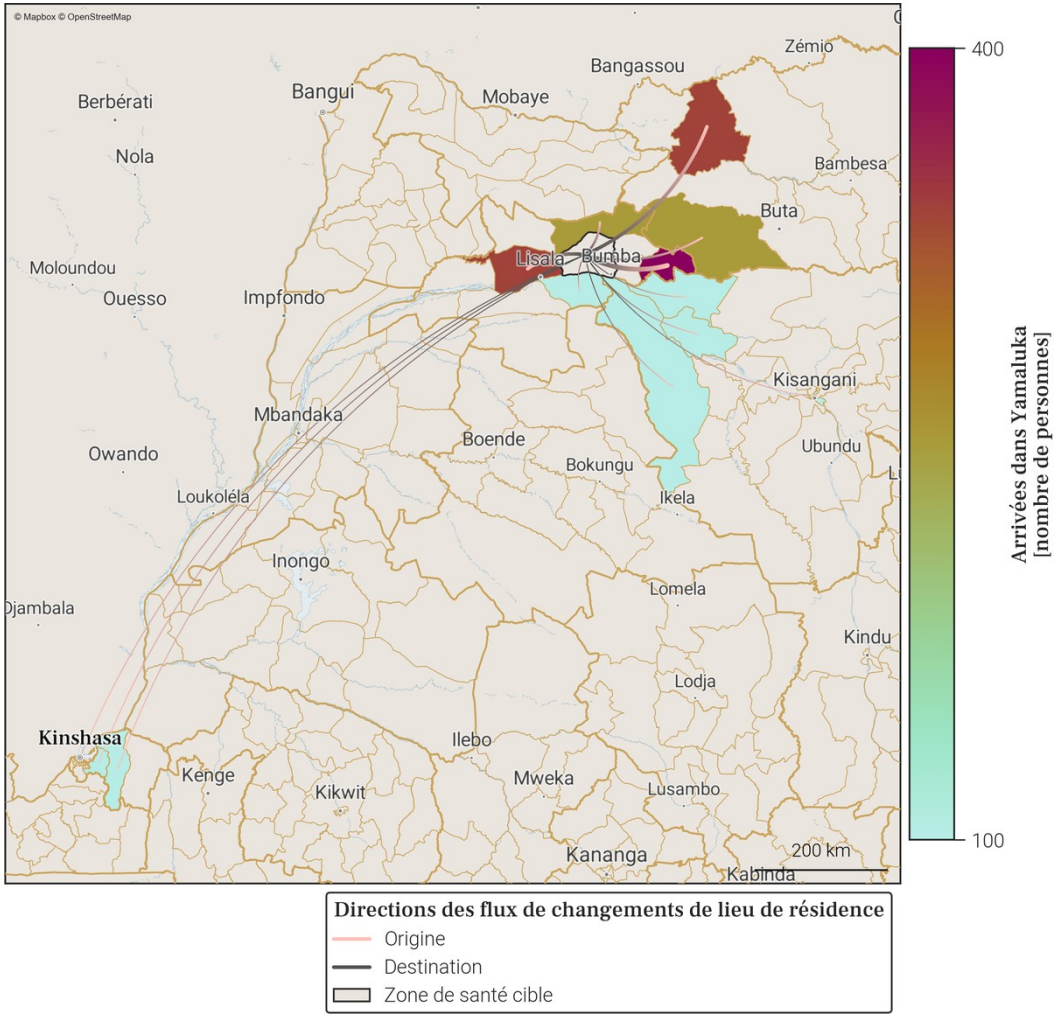

- Le tableau et la carte montrent **seulement une partie du nombre total de personnes qui sont arrivées dans Yamaluka** au mois de décembre 2025, pour les connexions les plus importantes. En effet, **seules les arrivées de plus de 100 personnes dans Yamaluka depuis une autre zone de santé sont représentées**. De plus, un maximum de 20 connections (par ordre d'importance) sont disponibles dans le tableau.
- Le nombre total de toutes les arrivées en décembre 2025 est disponible à la place dans la section page 1 : Variations mensuelles des estimations de population et de mobilité, dans le graphe et/ou tableau des estimations de mobilité.

30. Mobilité : destinations des flux importants (flux de plus de 100 personnes uniquement) au départ de Yamaluka en décembre 2025

30.1. Tableau des estimations de départs décembre 2025

Destination (Province)	Destination (Zone de santé)	Estimation des départs : nombre de personnes ayant quitté Yamaluka pour cette zone de santé	Solde migratoire pour la connection (différence entre arrivées et départs)
Bas-Uele	Bondo	-400	-100
Mongala	Lolo	-400	0
Bas-Uele	Aketi	-300	-100
Mongala	Lisala	-300	0
Kinshasa	Barumbu	-200	-100
Mongala	Yambuku	-200	0
Kinshasa	Nsele	-100	0
Mongala	Bosondjo	-100	0
Tshopo	Basoko	-100	0
Tshopo	Makiso Kisangani	-100	0
Tshopo	Yalimbongo	-100	0

30.2. Carte des estimations de départs décembre 2025

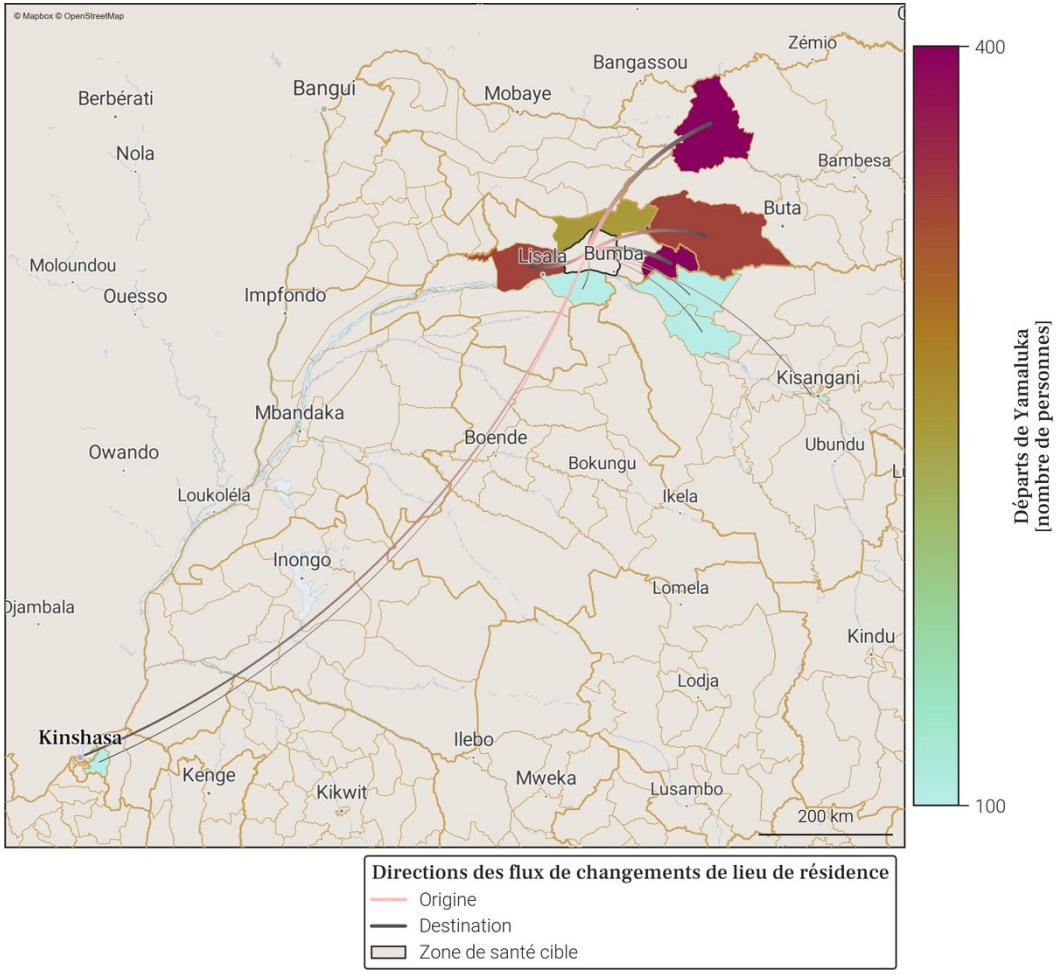

- Le tableau et la carte montrent **seulement une partie du nombre total de personnes qui sont parties de Yamaluka** au mois de décembre 2025, pour les connexions les plus importantes. En effet, **seuls les départs de plus de 100 personnes de Yamaluka vers une autre zone de santé sont représentés**. De plus, un maximum de 20 connections (par ordre d'importance) sont disponibles dans le tableau.
- Le nombre total de tout les départs en décembre 2025 est disponible à la place dans la section page 1 : Variations mensuelles des estimations de population et de mobilité, dans le graphe et/ou tableau des estimations de mobilité.

Annexe. Sources des données et explications des résultats de population et mobilité

1. Disponibilité des données dans la province

Parmi les 12 zones de santé de Mongala, 5 ne sont pas disponibles du fait de la trop faible couverture des données CDR par rapport à la population totale dans ces zones.
Il s'agit des zones de santé de Bongandanga, Bumba, Pimu, Yambuku et Yamongili.

2. Origine des données de population et mobilité

Les données mensuelles de population Flowminder par zone de santé sont basées sur des **1. estimations initiales de population (par zone de santé)**, de **2. mobilité (entre zones de santé)**, ainsi que **3. d'accroissement naturel (par zone de santé)**. Tous ces aspects sont inclus dans la production des estimations mensuelles de population.

1. Les estimations initiales de population sont basées sur des estimations démographiques par province publiées par l'INS[2] et des estimations démographiques par zone de santé publiées par l'OCHA des Nations Unies[3].

2. Les estimations de mobilité sont basées sur des données CDR de Vodacom RDC[4] (CDR - 'Call Detail Records', ou 'métadonnées de téléphonie mobile' en français), ainsi que sur des facteurs d'ajustement et d'échelle dérivés d'enquêtes sur la mobilité[5].

3. L'estimation des facteurs d'accroissement naturel de la population est basée sur des données de perspectives de démographie[2].

Pour plus d'informations veuillez consulter notre site pour la dernière version du rapport méthodologique ainsi que nos notes de publication de données.

3. Comprendre les données et leurs limitations

Nos estimations sont tirées des métadonnées de téléphonie mobile et ont pour but d'aider à affiner les dénominateurs de population en temps voulu. Elles ne couvrent pas toutes les zones de santé et d'importants changements démographiques peuvent passer inaperçus dans les provinces les moins bien couvertes. Cependant, les variations dans le temps, en particulier lorsque les tendances sont stables, peuvent constituer une information précieuse pour la planification.

Références

[1] **DHIS2** : *Ministère de la Santé Publique RDC*. District Health Information Software 2023-2024.
[2] **Annuaire statistique 2020** : *Institut National de la Statistique (INS)*. République démocratique du Congo. Kinshasa.
[3] **Données d'estimation de la population** : *United Nations, Office for the Coordination of Humanitarian Affairs (OCHA)*. RDC - Statistiques des Populations par Zones de Santé 2020.
[4] **Données CDR de Vodacom RDC** : *Vodacom RDC*. Call Detail Records 2020-2025.
[5] **Facteurs d'ajustement et d'échelle dérivés d'enquêtes sur la mobilité** :
[a] *Institut national de la statistique (INS) RDC, WorldPop University of Southampton UK, Kinshasa School for Public Health (KSPH) RDC, Flowminder*. RDC microcensus 2021.
[b] *Flowminder*. Enquête Téléphonique en RDC 2021.

Pour toute question ou information sur les estimations en RDC, les méthodes utilisées dans ce document ou l'analyse de données mobiles, veuillez nous contacter à l'adresse suivante : **rdc@flowminder.org**.

3. Exemple d'estimation de la mobilité pour une zone de santé

Les lieux de séjour mensuels et les déplacements d'un mois à l'autre des abonnés téléphoniques, entre zones de santé, sont dérivés des **données CDR** ('Call Detail Records', ou 'métadonnées de téléphonie mobile' en français)

En utilisant des **estimations démographiques**, ainsi que des **facteurs d'ajustement et d'échelle dérivés d'enquêtes sur la mobilité**, les estimations de mobilité peuvent être corrigées et fournies à l'échelle de la population

Pour chaque zone de santé, nous pouvons maintenant avoir une idée du nombre de personnes **arrivées** et/ou **parties**, ainsi que leur(s) origine(s) et/ou destination(s), d'un mois à l'autre (exemple pour la **Zone de santé A** ci-dessous)

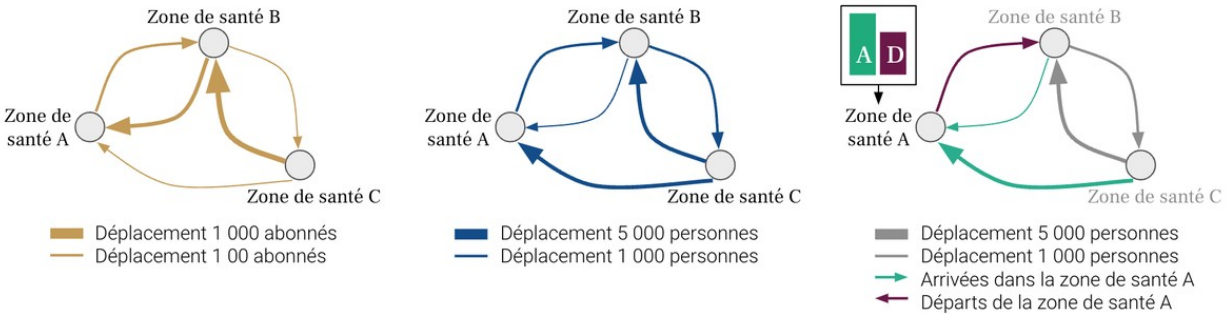

4. Exemple d'estimation de la population pour une zone de santé

Une estimation initiale de la population, **Population 1**, est produite pour chaque zone de santé pour le premier mois, **Mois 1**

La différence entre toutes les **Arrivées** et tous les **Départs** entre **Mois 1** et **Mois 2**, nous donne le **Solde migratoire 1**

La somme de la **Population 1** et du **Solde migratoire 1** au mois 1 est multipliée par le **Facteur d'accroissement naturel**

Le résultat de ces opérations nous donne la **Population au mois 2**

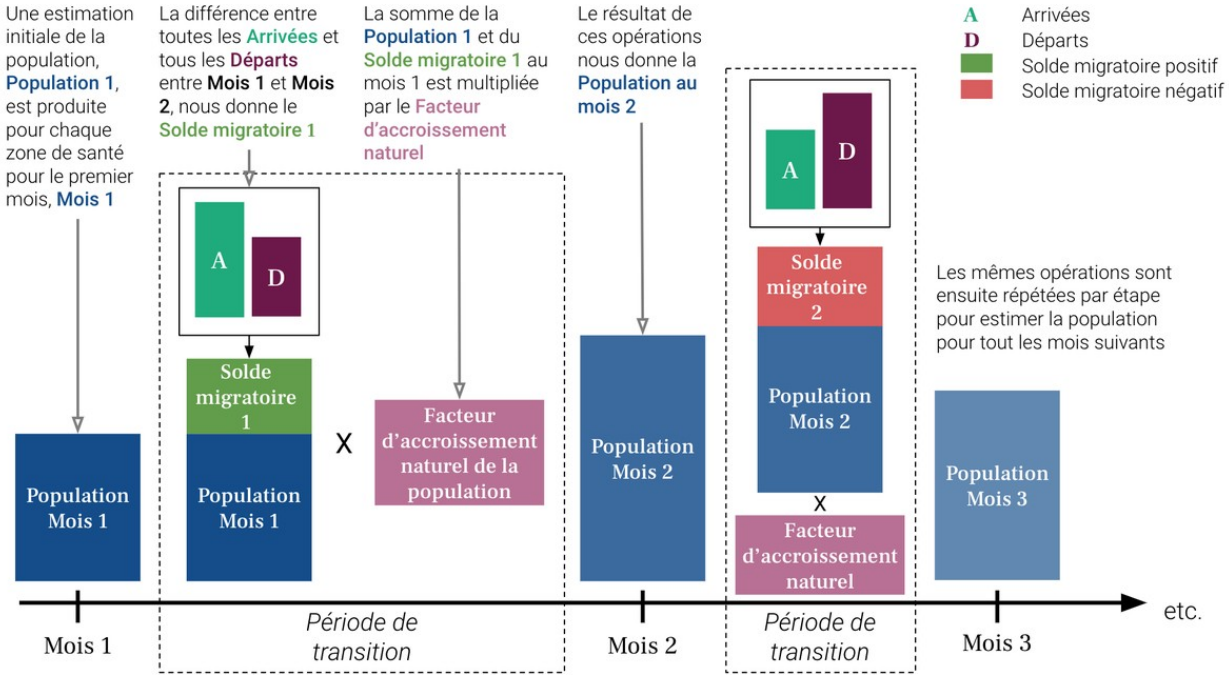

Gavi OIM ONU MIGRATION PEV Programme Elargi de Vaccination République Démocratique du Congo vodacom FLOWMINDER.ORG