MINISTÈRE DE LA SANTÉ PUBLIQUE, HYGIÈNE ET PRÉVOYANCE SOCIALE

FLOWMINDER.ORG

PEV Programme Elargi de Vaccination | République Démocratique du Congo

FLOWMINDER.ORG

Tshopo | Rapport provincial

Estimations mensuelles de population et mobilité : Tshopo

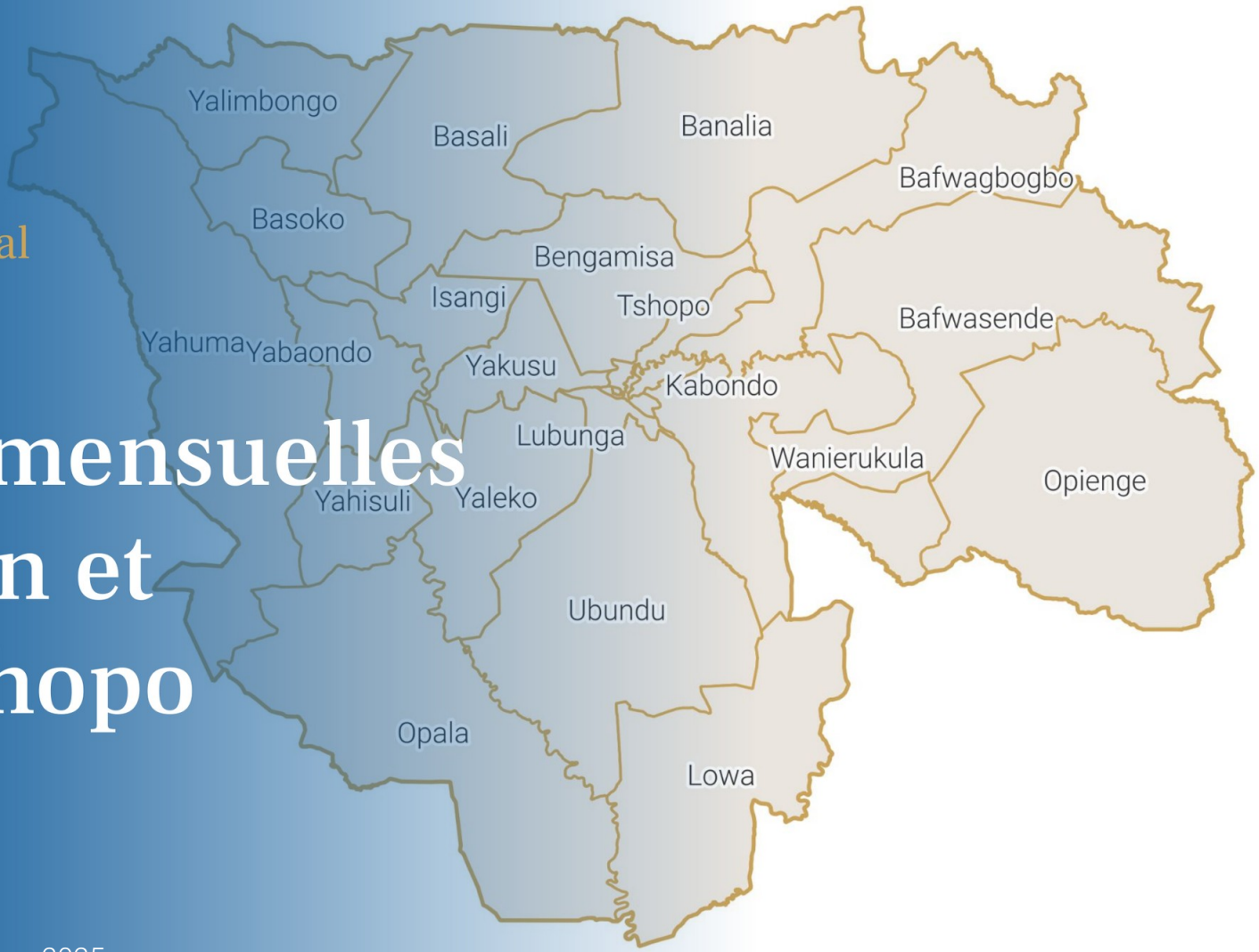

Période d'analyse : décembre 2024 - décembre 2025
Base de données : version des données v. 2.0
Date de publication : février 2026

1. Estimations de mobilité et population : Tshopo.

1.1. Flux nets estimés entre la province et les zones de santé extérieures (déc. 2025)

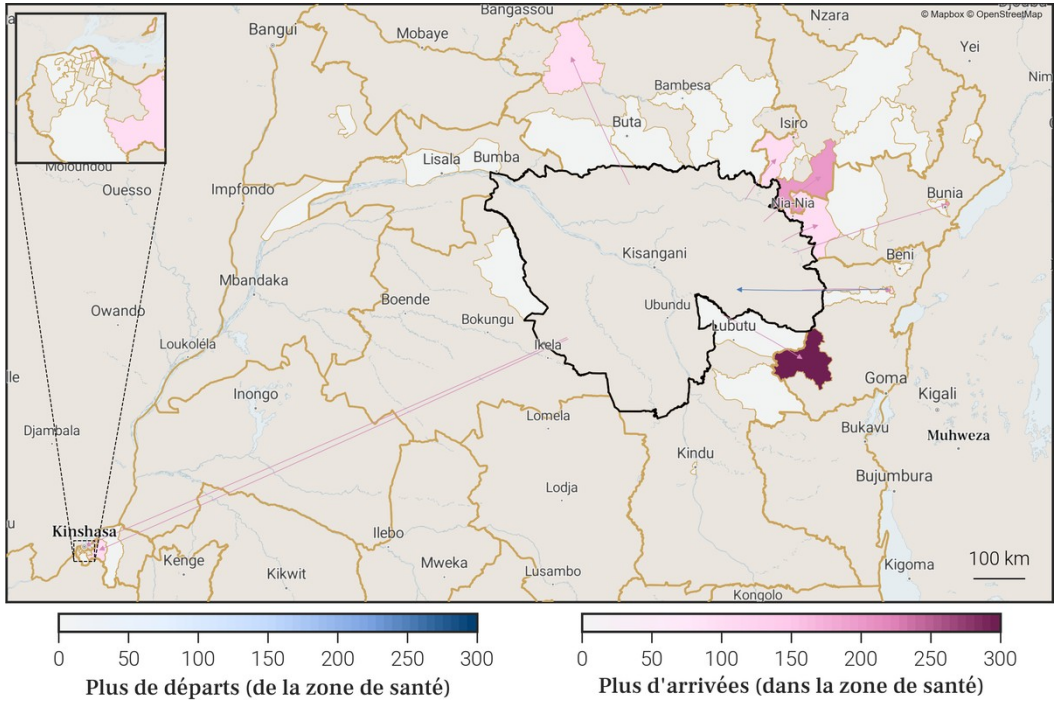

1.2. Estimations de mobilité mensuelles de la province

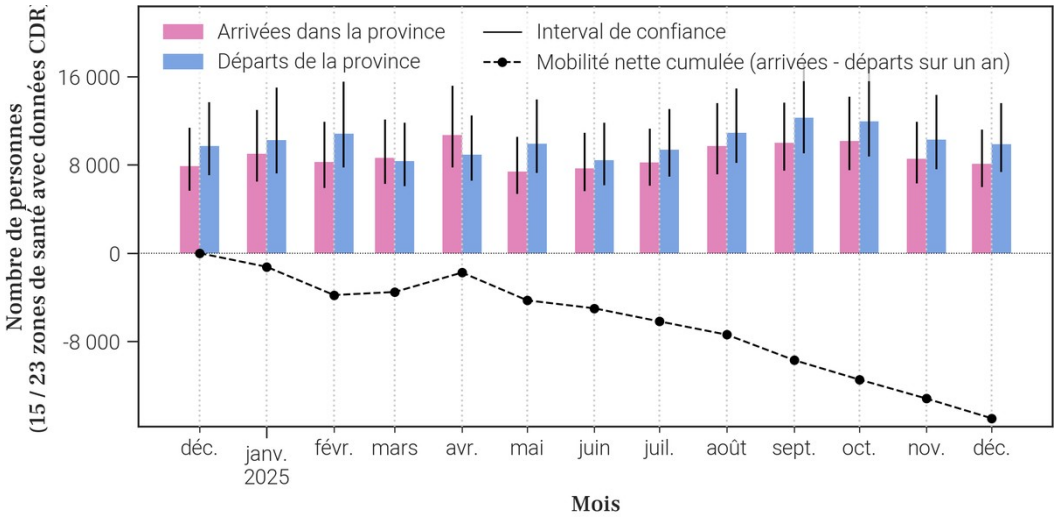

1.3. Flux nets estimés pour chaque zone de santé de la province (déc. 2025)

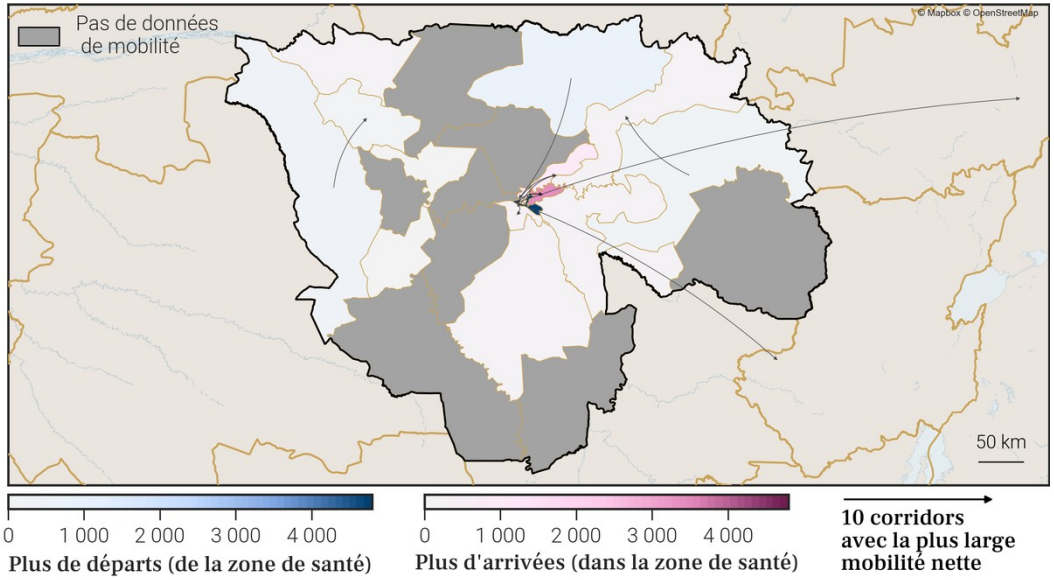

1.4. Estimations de croissance annuelle de la population par zone de santé

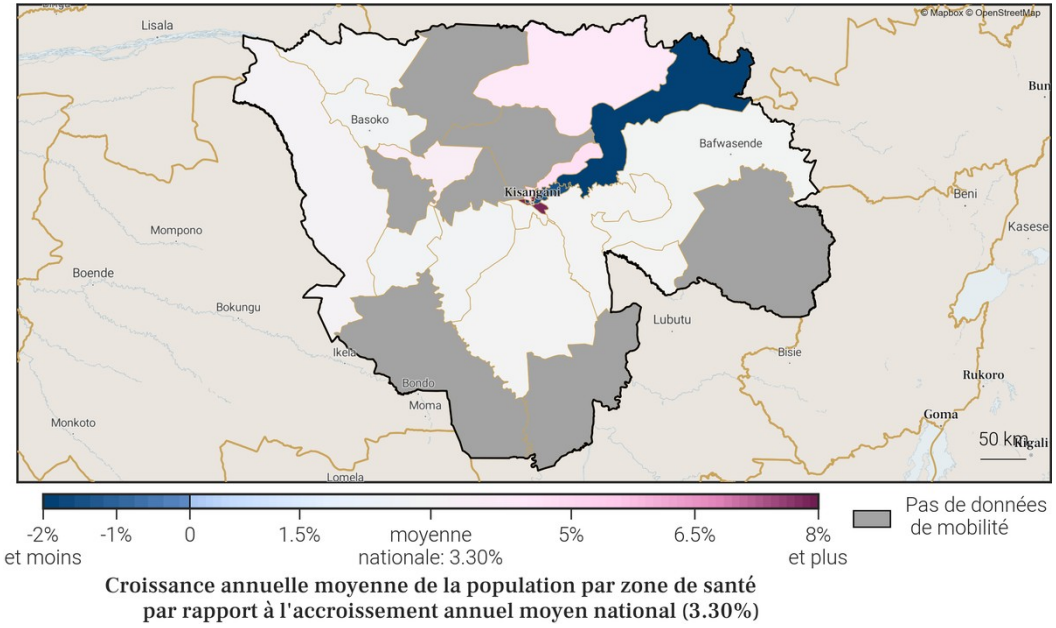

Gavi OIM ONU MIGRATION PEV Programme Elargi de Vaccination République Démocratique du Congo vodacom FLOWMINDER.ORG

3. Localisation de la zone de santé

3.1. Carte des provinces

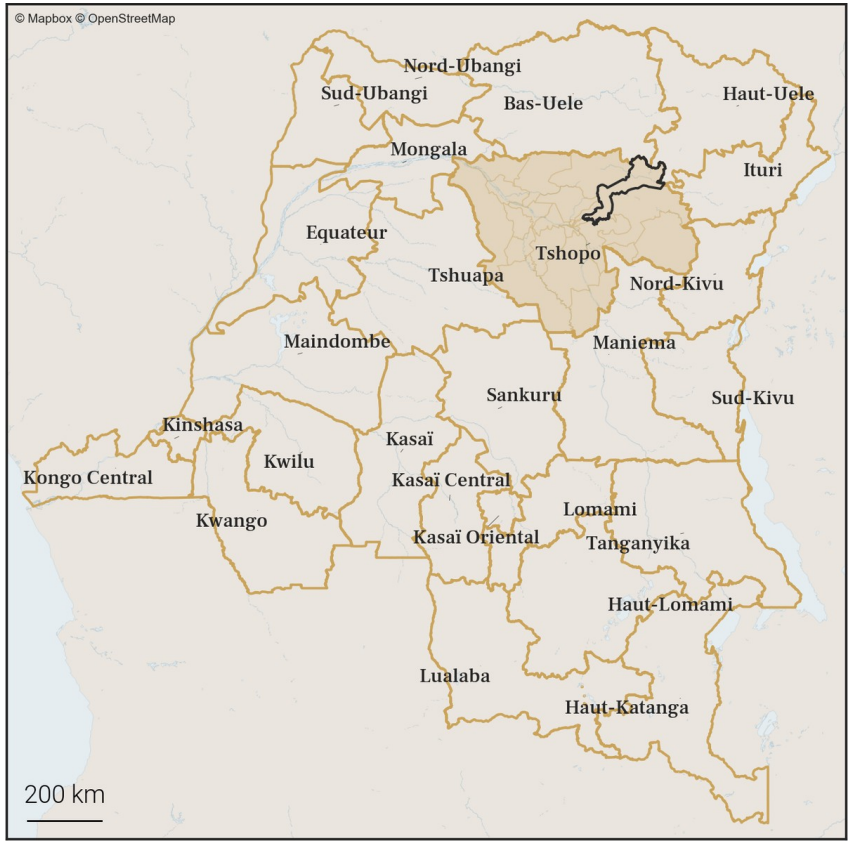

3.2. Carte des zones de santé

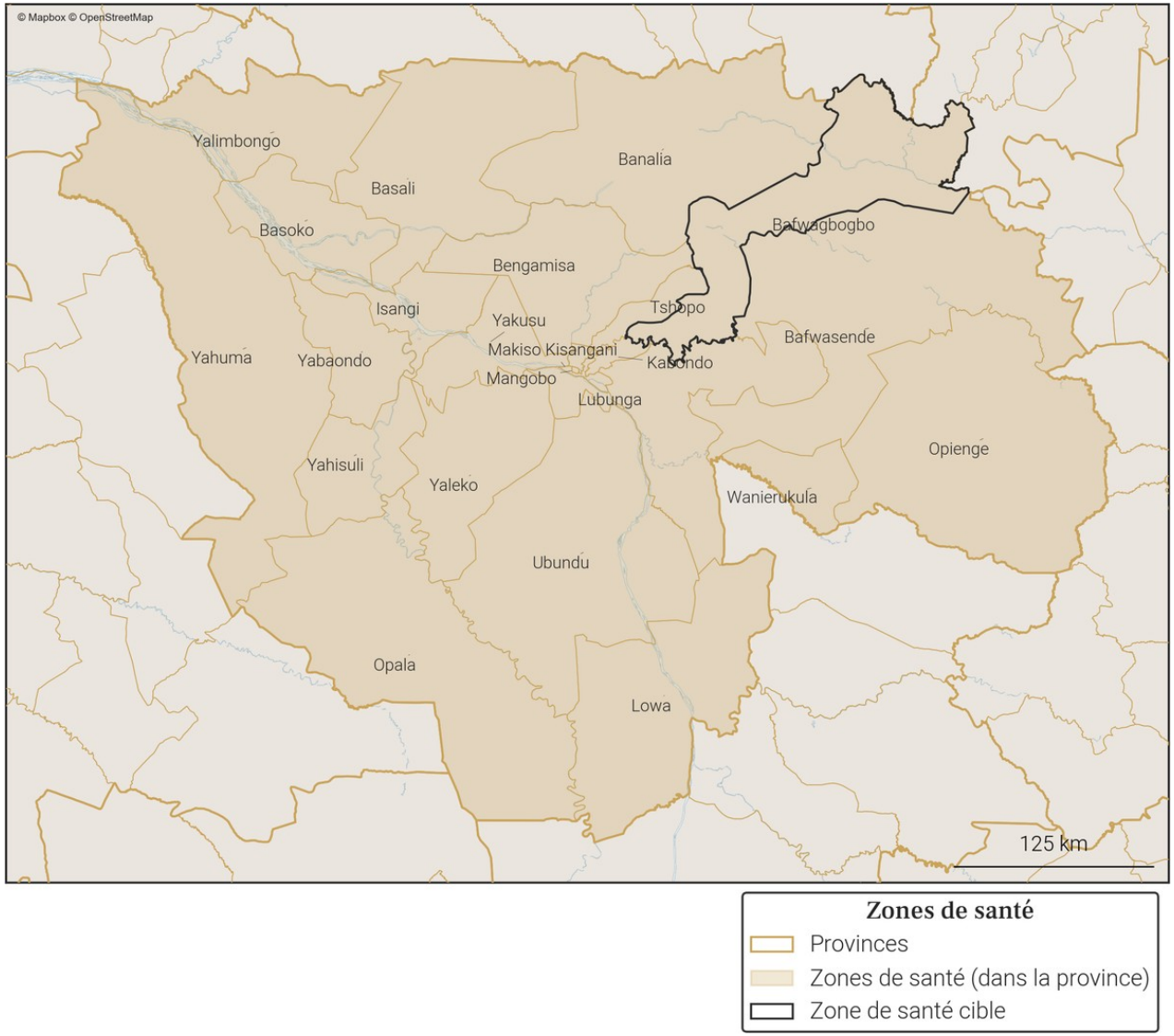

4. Variations mensuelles des estimations de population et de mobilité sur une année

4.1. Tableau des estimations de population et de mobilité

Date (année-mois)	Estimation de population (nombre de personnes)	Changement au mois précédent (différence)	Changement au mois précédent (pourcentage)	Arrivées estimées (nombre de personnes)	Départs estimés (nombre de personnes)	Solde migratoire (différence), accroissement naturel exclus
2025-12	**66 400**	**+200**	**+0.3%**	**+1 400**	**-1 300**	**+100**
2025-11	**66 200**	**-100**	**-0.15%**	**+1 200**	**-1 500**	**-300**
2025-10	**66 300**	**-500**	**-0.75%**	**+1 600**	**-2 200**	**-600**
2025-09	66 800	-600	-0.89%	+1 400	-2 100	-700
2025-08	67 400	0	0.0%	+1 600	-1 800	-200
2025-07	67 400	-200	-0.3%	+1 300	-1 700	-400
2025-06	67 600	-500	-0.73%	+1 100	-1 800	-700
2025-05	68 100	-400	-0.58%	+1 300	-1 900	-600
2025-04	68 500	+200	+0.29%	+1 400	-1 400	0
2025-03	68 300	+600	+0.89%	+1 700	-1 300	+400
2025-02	67 700	+600	+0.89%	+1 600	-1 200	+400
2025-01	67 100	-800	-1.18%	+1 200	-2 200	-1 000
2024-12	67 900	+500	+0.74%	+1 500	-1 200	+300

Taux moyen d'accroissement de la population (TMAP) sur l'année	TMAP sur les 6 premiers mois (décembre 2024 à juin 2025)	TMAP sur les 6 derniers mois (juin 2025 à décembre 2025)
-2.57%	+0.6%	-2.25%

4.3. Données de population rapportées dans DHIS2[1]

Année	Estimation de population de DHIS2 (nombre de personnes)	Changement à l'année précédente (différence)	Changement à l'année précédente (pourcentage)
2025	94 333	+5 541	+6.24%
2024	88 792	X	X

4.2. Graphes des estimations de population et de mobilité

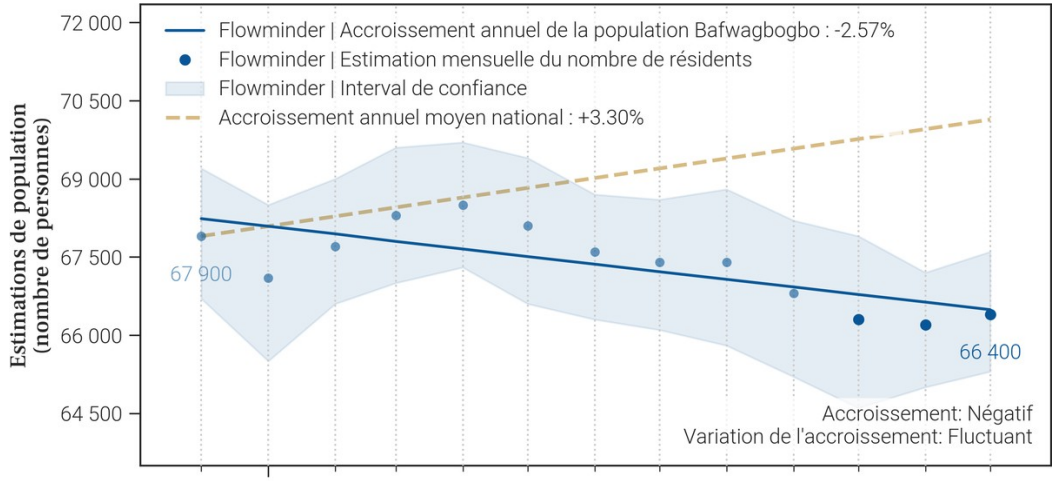

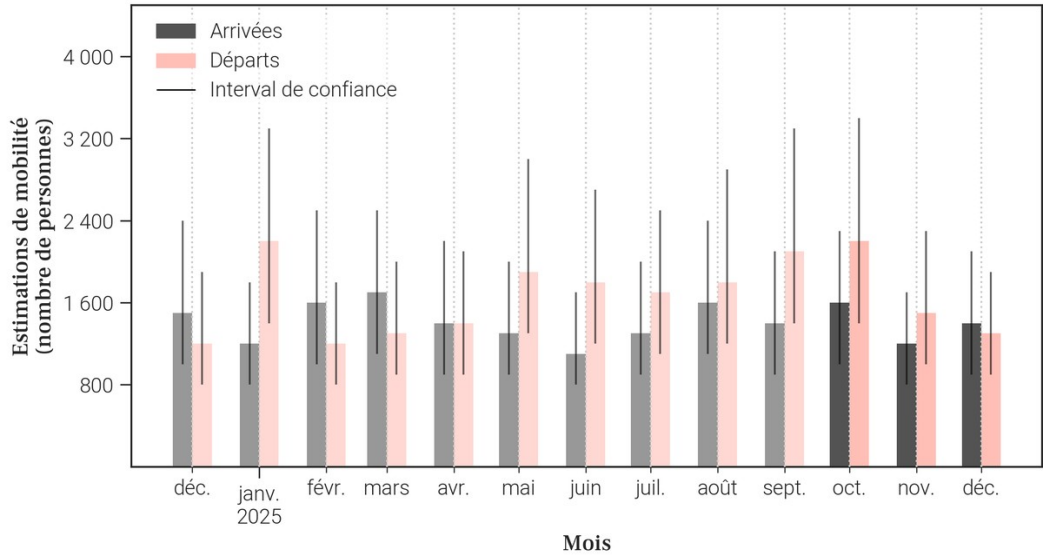

- Le tableau et les graphiques montrent **le nombre de résidents dans Bafwagbogbo pour le mois de décembre 2025 et les 12 mois précédents**. Un 'résident' désigne ici une personne **ayant passé plus de 2 semaines dans Bafwagbogbo pour un mois donné**.
- Pour un mois en particulier, **le solde migratoire (arrivées moins les départs) n'est pas égal au changement de population, car il n'inclut pas l'accroissement naturel (naissances et décès)** de la population durant le mois.
- Une attention particulière doit être portée à la **différence d'échelle des axes d'ordonnées** (entre les mesures de population et de mobilité). Une attention particulière doit également être portée au **roulement de la population**, par exemple un large nombre d'arrivées ne changera pas la population de manière significative si le nombre de départs est lui aussi élevé.

5. Mobilité : origine des flux importants (flux de plus de 100 personnes uniquement) à destination de Bafwagbogbo en décembre 2025

5.1. Tableau des estimations d'arrivées décembre 2025

Origine (Province)	Origine (Zone de santé)	Estimation des arrivées : nombre de personnes ayant quitté cette zone de santé pour Bafwagbogbo	Solde migratoire pour la connection (différence entre arrivées et départs)
Haut-Uele	Isiro	200	100
Haut-Uele	Wamba	200	0
Tshopo	Bafwasende	200	100
Haut-Uele	Pawa	100	*Pas de départs*
Ituri	Nia Nia	100	0
Nord-Kivu	Katwa	100	0
Tshopo	Banalia	100	0
Tshopo	Kabondo	100	0
Tshopo	Makiso Kisangani	100	0

5.2. Carte des estimations d'arrivées décembre 2025

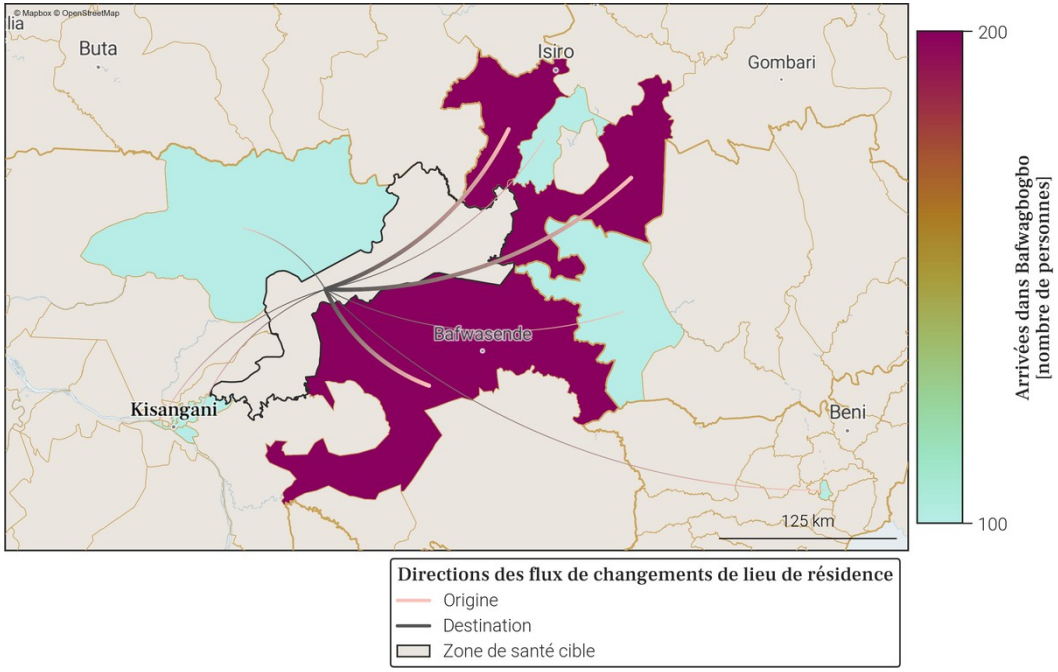

- Le tableau et la carte montrent **seulement une partie du nombre total de personnes qui sont arrivées dans Bafwagbogbo** au mois de décembre 2025, pour les connexions les plus importantes. En effet, **seules les arrivées de plus de 100 personnes dans Bafwagbogbo depuis une autre zone de santé sont représentées**. De plus, un maximum de 20 connections (par ordre d'importance) sont disponibles dans le tableau.
- Le nombre total de toutes les arrivées en décembre 2025 est disponible à la place dans la section page 1 : Variations mensuelles des estimations de population et de mobilité, dans le graphe et/ou tableau des estimations de mobilité.

6. Mobilité : destinations des flux importants (flux de plus de 100 personnes uniquement) au départ de Bafwagbogbo en décembre 2025

6.1. Tableau des estimations de départs décembre 2025

Destination (Province)	Destination (Zone de santé)	Estimation des départs : nombre de personnes ayant quitté Bafwagbogbo pour cette zone de santé	Solde migratoire pour la connection (différence entre arrivées et départs)
Haut-Uele	Wamba	-200	0
Haut-Uele	Isiro	-100	100
Ituri	Nia Nia	-100	0
Nord-Kivu	Katwa	-100	0
Tshopo	Bafwasende	-100	100
Tshopo	Banalia	-100	0
Tshopo	Kabondo	-100	0
Tshopo	Makiso Kisangani	-100	0
Tshopo	Ubundu	-100	*Pas d'arrivées*

6.2. Carte des estimations de départs décembre 2025

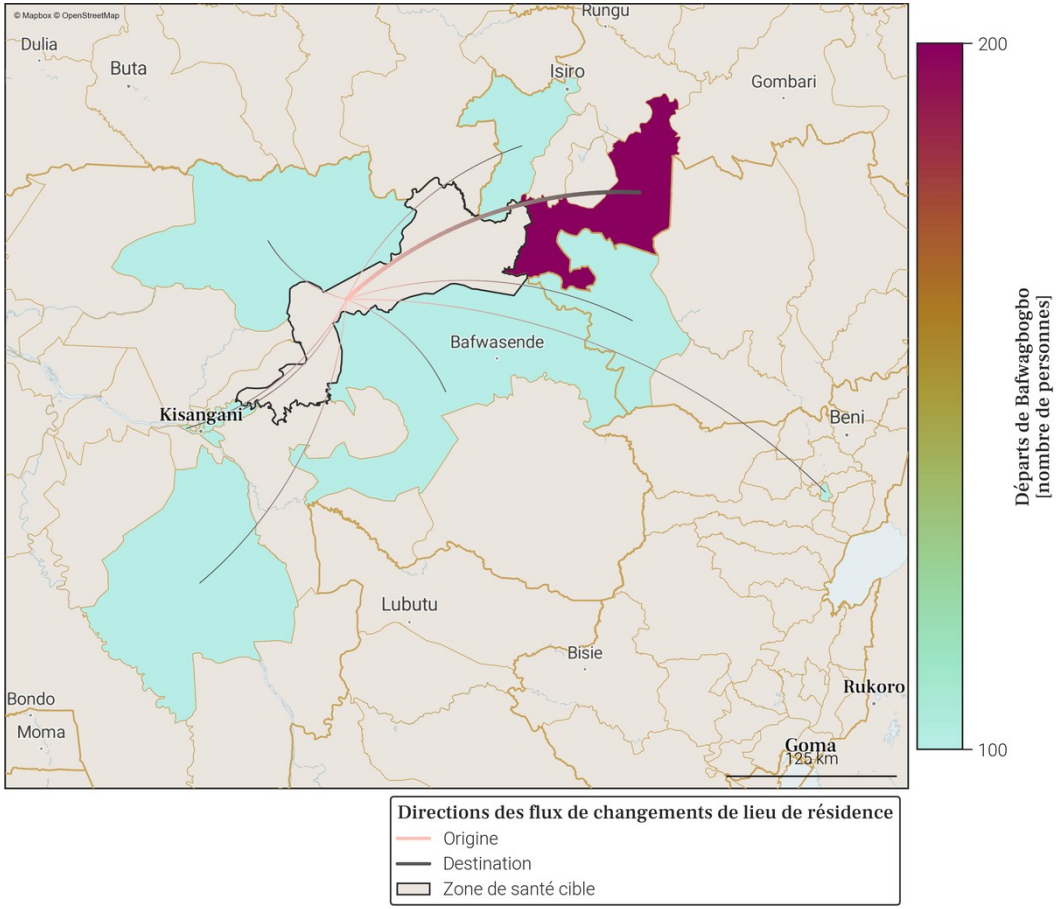

- Le tableau et la carte montrent **seulement une partie du nombre total de personnes qui sont parties de Bafwagbogbo** au mois de décembre 2025, pour les connexions les plus importantes. En effet, **seuls les départs de plus de 100 personnes de Bafwagbogbo vers une autre zone de santé sont représentés**. De plus, un maximum de 20 connections (par ordre d'importance) sont disponibles dans le tableau.
- Le nombre total de tout les départs en décembre 2025 est disponible à la place dans la section page 1 : Variations mensuelles des estimations de population et de mobilité, dans le graphe et/ou tableau des estimations de mobilité.

7. Localisation de la zone de santé

7.1. Carte des provinces

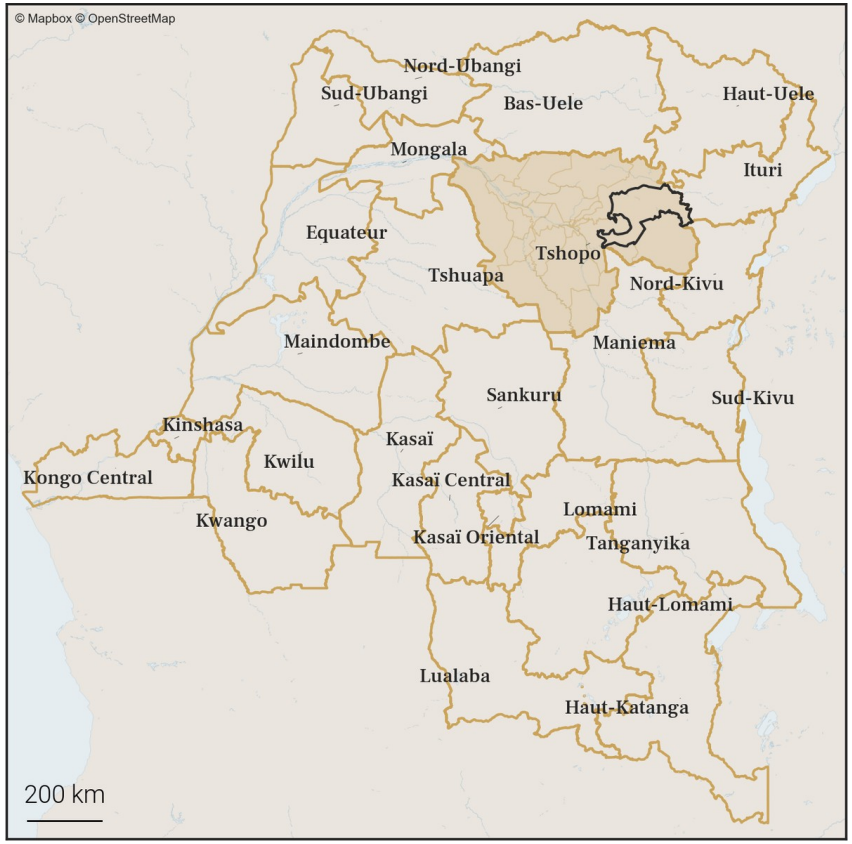

7.2. Carte des zones de santé

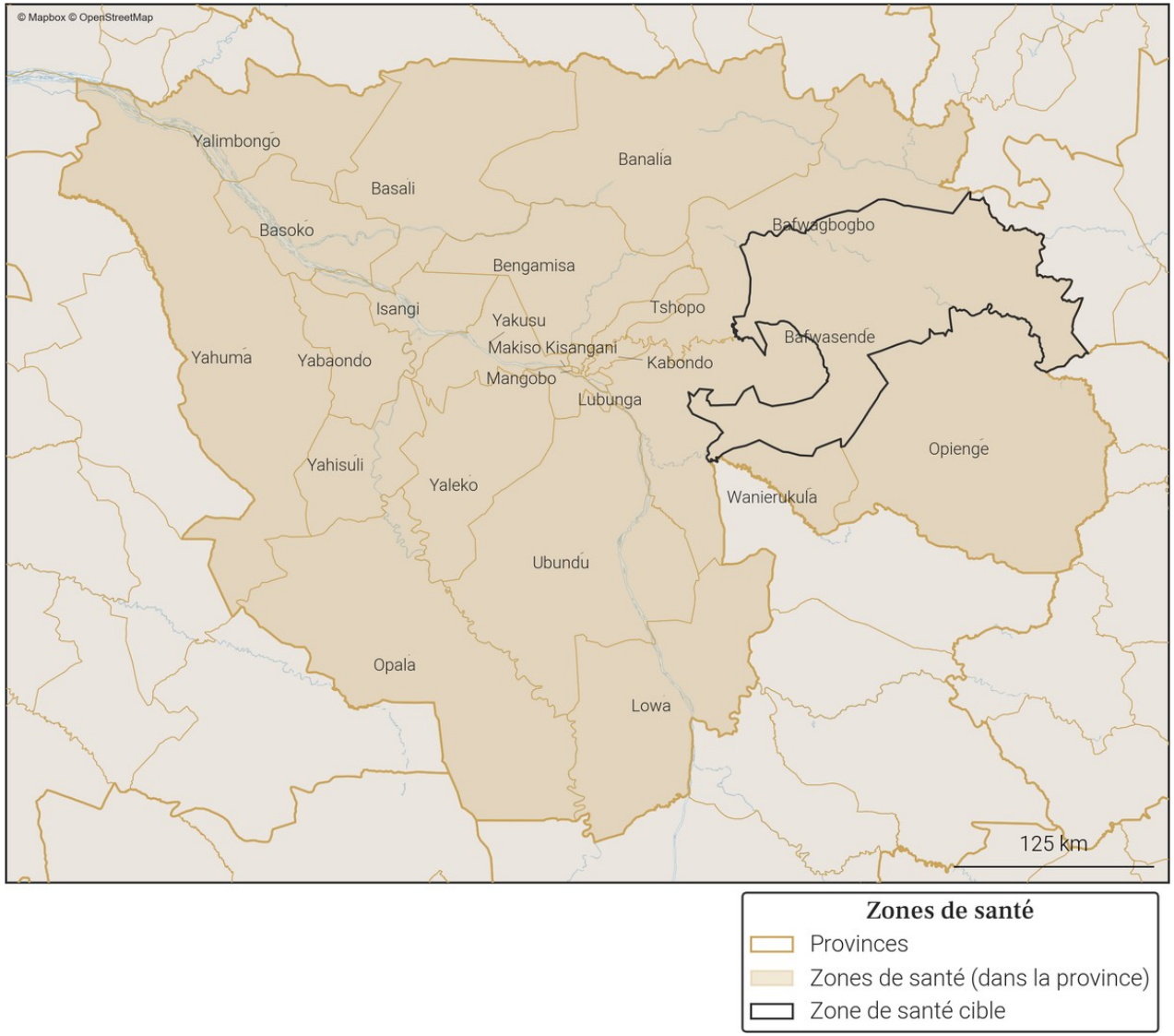

8. Variations mensuelles des estimations de population et de mobilité sur une année

8.1. Tableau des estimations de population et de mobilité

Date (année-mois)	Estimation de population (nombre de personnes)	Changement au mois précédent (différence)	Changement au mois précédent (pourcentage)	Arrivées estimées (nombre de personnes)	Départs estimés (nombre de personnes)	Solde migratoire (différence), accroissement naturel exclus
2025-12	**79 900**	**0**	**0.0%**	**+600**	**-800**	**-200**
2025-11	**79 900**	**+100**	**+0.13%**	**+700**	**-700**	**0**
2025-10	**79 800**	**+100**	**+0.13%**	**+900**	**-1 000**	**-100**
2025-09	79 700	-400	-0.5%	+800	-1 500	-700
2025-08	80 100	+300	+0.38%	+900	-900	0
2025-07	79 800	+700	+0.88%	+1 200	-700	+500
2025-06	79 100	+400	+0.51%	+700	-500	+200
2025-05	78 700	+300	+0.38%	+700	-600	+100
2025-04	78 400	-100	-0.13%	+500	-800	-300
2025-03	78 500	+300	+0.38%	+600	-500	+100
2025-02	78 200	+200	+0.26%	+700	-700	0
2025-01	78 000	+300	+0.39%	+900	-800	+100
2024-12	77 700	+200	+0.26%	+700	-700	0

Taux moyen d'accroissement de la population (TMAP) sur l'année	TMAP sur les 6 premiers mois (décembre 2024 à juin 2025)	TMAP sur les 6 derniers mois (juin 2025 à décembre 2025)
+3.16%	+1.6%	+0.62%

8.2. Graphes des estimations de population et de mobilité

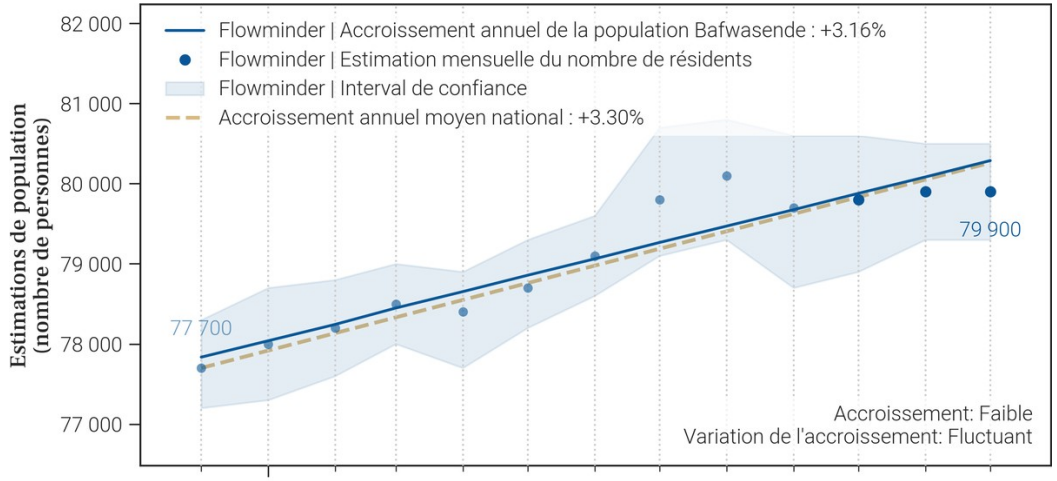

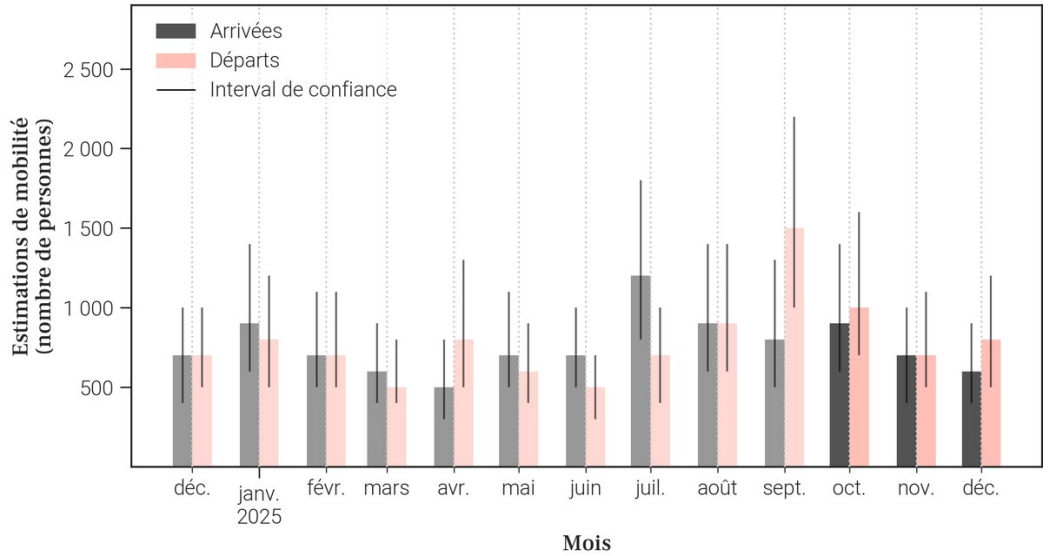

8.3. Données de population rapportées dans DHIS2[1]

Année	Estimation de population de DHIS2 (nombre de personnes)	Changement à l'année précédente (différence)	Changement à l'année précédente (pourcentage)
2025	110 029	+3 205	+3.0%
2024	106 824	X	X

- Le tableau et les graphiques montrent **le nombre de résidents dans Bafwasende pour le mois de décembre 2025 et les 12 mois précédents**. Un 'résident' désigne ici une personne **ayant passé plus de 2 semaines dans Bafwasende pour un mois donné**.
- Pour un mois en particulier, **le solde migratoire (arrivées moins les départs) n'est pas égal au changement de population, car il n'inclut pas l'accroissement naturel (naissances et décès)** de la population durant le mois.
- Une attention particulière doit être portée à la **différence d'échelle des axes d'ordonnées** (entre les mesures de population et de mobilité). Une attention particulière doit également être portée au **roulement de la population**, par exemple un large nombre d'arrivées ne changera pas la population de manière significative si le nombre de départs est lui aussi élevé.

9. Mobilité : origine des flux importants (flux de plus de 100 personnes uniquement) à destination de Bafwasende en décembre 2025

9.1. Tableau des estimations d'arrivées décembre 2025

Origine (Province)	Origine (Zone de santé)	Estimation des arrivées : nombre de personnes ayant quitté cette zone de santé pour Bafwasende	Solde migratoire pour la connection (différence entre arrivées et départs)
Ituri	Nia Nia	200	0
Tshopo	Bafwagbogbo	100	-100
Tshopo	Kabondo	100	0
Tshopo	Makiso Kisangani	100	0

9.2. Carte des estimations d'arrivées décembre 2025

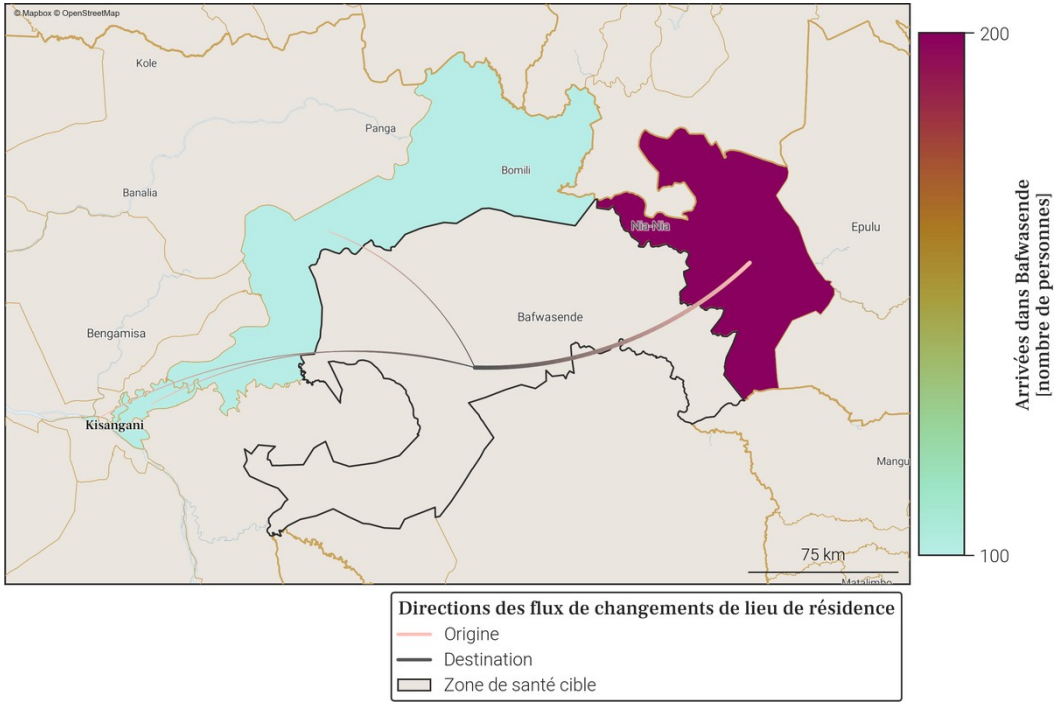

- Le tableau et la carte montrent **seulement une partie du nombre total de personnes qui sont arrivées dans Bafwasende** au mois de décembre 2025, pour les connexions les plus importantes. En effet, **seules les arrivées de plus de 100 personnes dans Bafwasende depuis une autre zone de santé sont représentées**. De plus, un maximum de 20 connections (par ordre d'importance) sont disponibles dans le tableau.
- Le nombre total de toutes les arrivées en décembre 2025 est disponible à la place dans la section page 1 : Variations mensuelles des estimations de population et de mobilité, dans le graphe et/ou tableau des estimations de mobilité.

10. Mobilité : destinations des flux importants (flux de plus de 100 personnes uniquement) au départ de Bafwasende en décembre 2025

10.1. Tableau des estimations de départs décembre 2025

Destination (Province)	Destination (Zone de santé)	Estimation des départs : nombre de personnes ayant quitté Bafwasende pour cette zone de santé	Solde migratoire pour la connection (différence entre arrivées et départs)
Ituri	Nia Nia	-200	0
Tshopo	Bafwagbogbo	-200	-100
Tshopo	Kabondo	-100	0
Tshopo	Makiso Kisangani	-100	0
Tshopo	Opienge	-100	*Pas d'arrivées*

10.2. Carte des estimations de départs décembre 2025

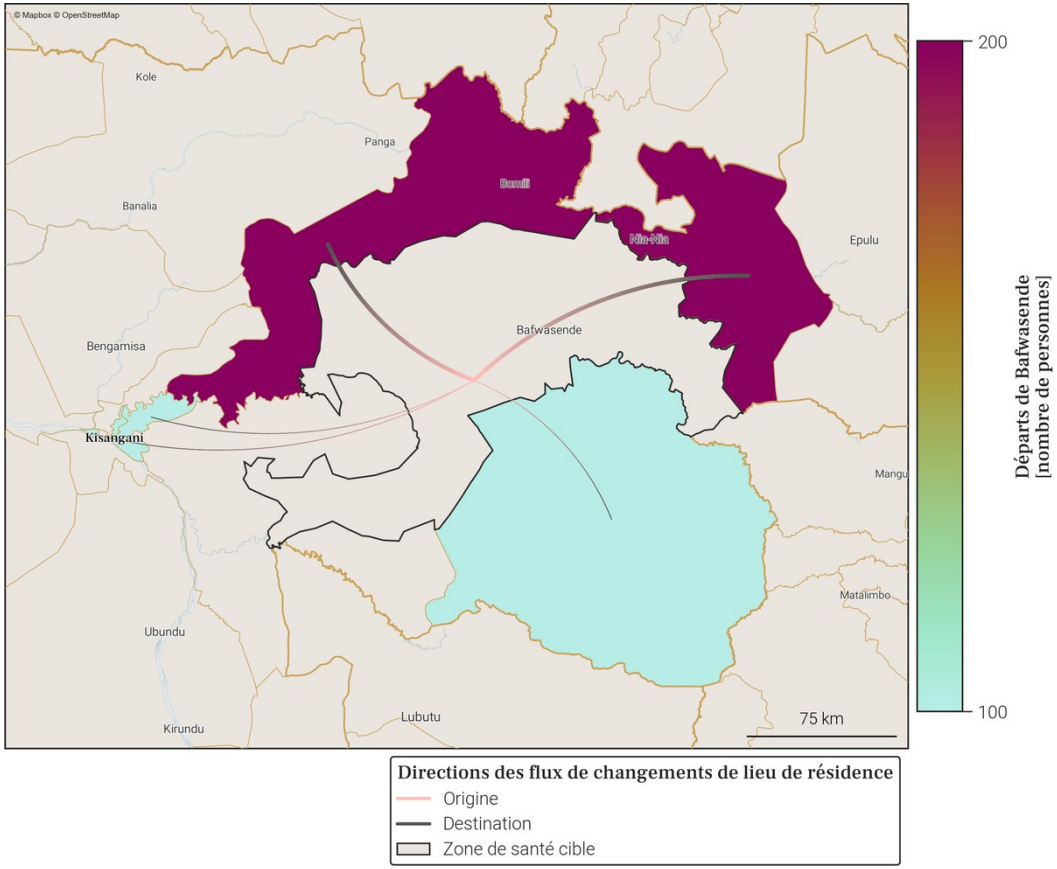

- Le tableau et la carte montrent **seulement une partie du nombre total de personnes qui sont parties de Bafwasende** au mois de décembre 2025, pour les connexions les plus importantes. En effet, **seuls les départs de plus de 100 personnes de Bafwasende vers une autre zone de santé sont représentés**. De plus, un maximum de 20 connections (par ordre d'importance) sont disponibles dans le tableau.
- Le nombre total de tout les départs en décembre 2025 est disponible à la place dans la section page 1 : Variations mensuelles des estimations de population et de mobilité, dans le graphe et/ou tableau des estimations de mobilité.

11. Localisation de la zone de santé

11.1. Carte des provinces

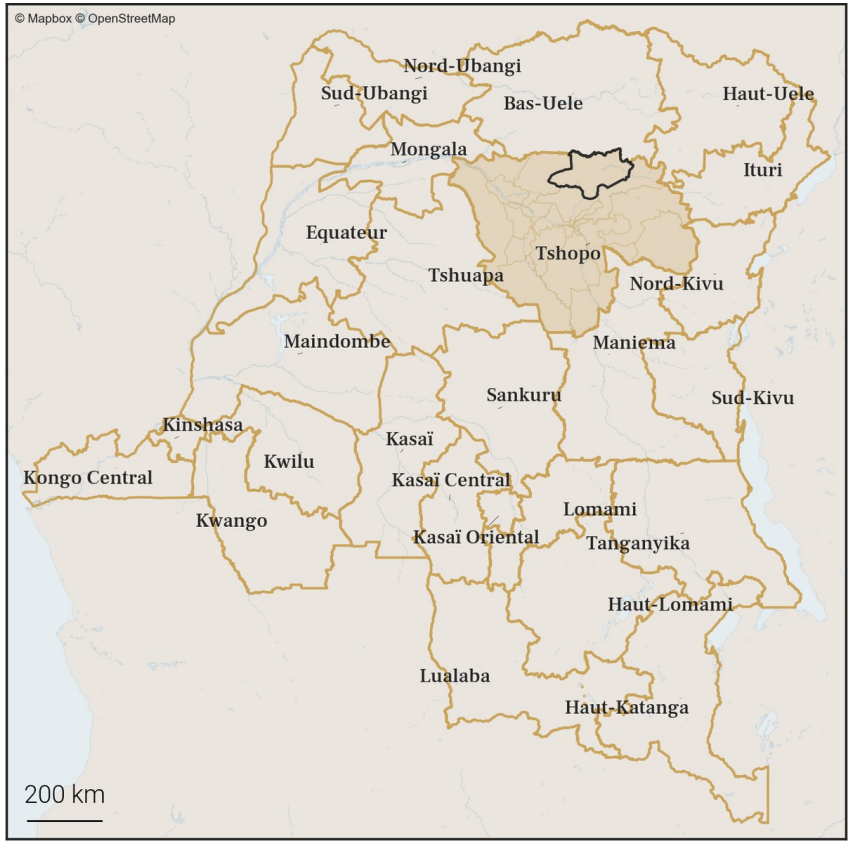

11.2. Carte des zones de santé

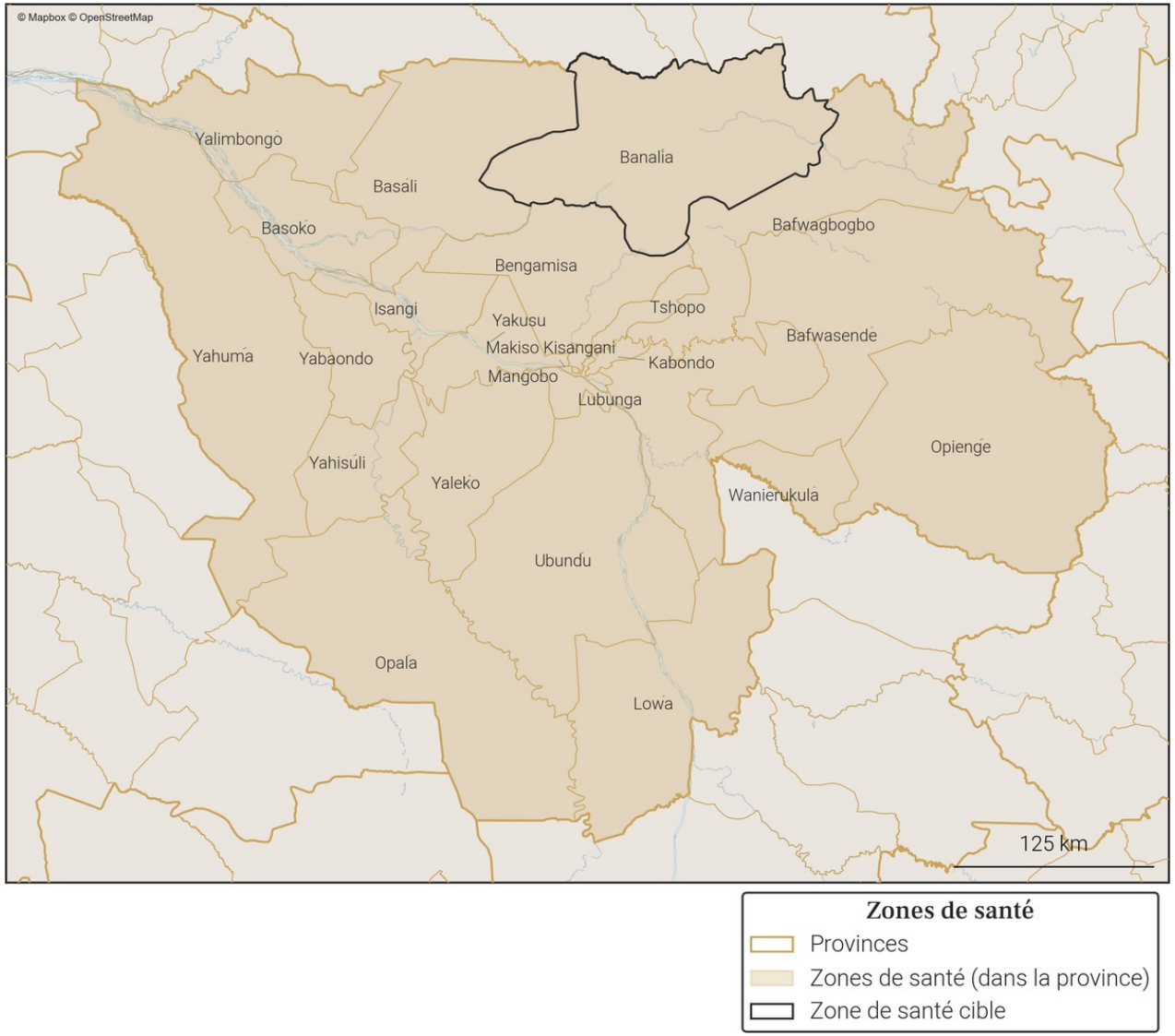

12. Variations mensuelles des estimations de population et de mobilité sur une année

12.1. Tableau des estimations de population et de mobilité

Date (année-mois)	Estimation de population (nombre de personnes)	Changement au mois précédent (différence)	Changement au mois précédent (pourcentage)	Arrivées estimées (nombre de personnes)	Départs estimés (nombre de personnes)	Solde migratoire (différence), accroissement naturel exclus
2025-12	**149 200**	**-200**	**-0.13%**	**+400**	**-1 000**	**-600**
2025-11	**149 400**	**+700**	**+0.47%**	**+1 300**	**-1 000**	**+300**
2025-10	**148 700**	**+1 500**	**+1.02%**	**+1 700**	**-600**	**+1 100**
2025-09	147 200	+800	+0.55%	+800	-400	+400
2025-08	146 400	+600	+0.41%	+700	-500	+200
2025-07	145 800	-200	-0.14%	+400	-1 000	-600
2025-06	146 000	+500	+0.34%	+800	-800	0
2025-05	145 500	+200	+0.14%	+800	-900	-100
2025-04	145 300	+600	+0.41%	+800	-600	+200
2025-03	144 700	+500	+0.35%	+900	-800	+100
2025-02	144 200	+800	+0.56%	+1 000	-700	+300
2025-01	143 400	+100	+0.07%	+700	-1 000	-300
2024-12	143 300	+700	+0.49%	+700	-500	+200

Taux moyen d'accroissement de la population (TMAP) sur l'année	TMAP sur les 6 premiers mois (décembre 2024 à juin 2025)	TMAP sur les 6 derniers mois (juin 2025 à décembre 2025)
+4.3%	+2.0%	+2.8%

12.2. Graphes des estimations de population et de mobilité

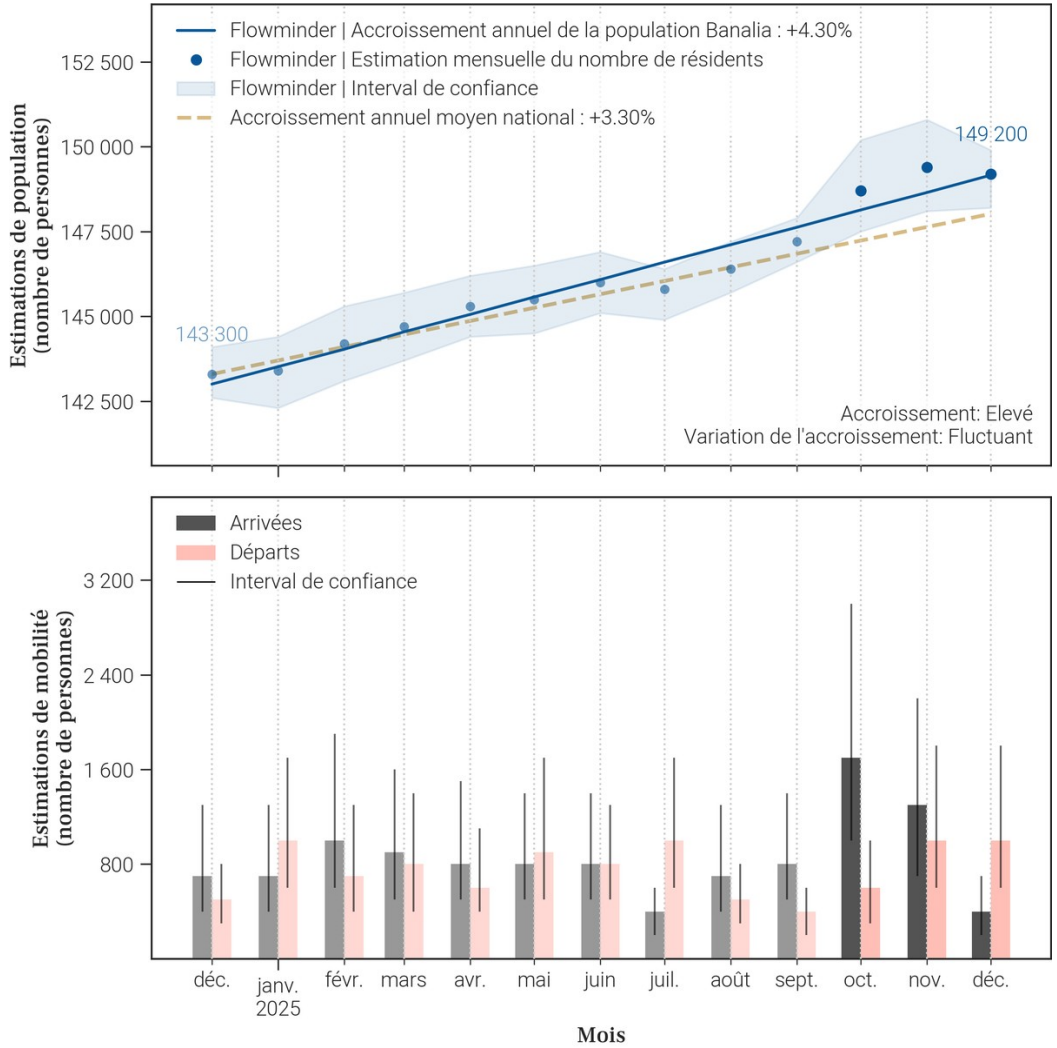

12.3. Données de population rapportées dans DHIS2[1]

Année	Estimation de population de DHIS2 (nombre de personnes)	Changement à l'année précédente (différence)	Changement à l'année précédente (pourcentage)
2025	188 540	+5 397	+2.95%
2024	183 143	X	X

- Le tableau et les graphiques montrent **le nombre de résidents dans Banalia pour le mois de décembre 2025 et les 12 mois précédents**. Un 'résident' désigne ici une personne **ayant passé plus de 2 semaines dans Banalia pour un mois donné**.
- Pour un mois en particulier, **le solde migratoire (arrivées moins les départs) n'est pas égal au changement de population, car il n'inclut pas l'accroissement naturel (naissances et décès)** de la population durant le mois.
- Une attention particulière doit être portée à la **différence d'échelle des axes d'ordonnées** (entre les mesures de population et de mobilité). Une attention particulière doit également être portée au **roulement de la population**, par exemple un large nombre d'arrivées ne changera pas la population de manière significative si le nombre de départs est lui aussi élevé.

13. Mobilité : origine des flux importants (flux de plus de 100 personnes uniquement) à destination de Banalia en décembre 2025

13.1. Tableau des estimations d'arrivées décembre 2025

Origine (Province)	Origine (Zone de santé)	Estimation des arrivées : nombre de personnes ayant quitté cette zone de santé pour Banalia	Solde migratoire pour la connection (différence entre arrivées et départs)
Bas-Uele	Poko	100	*Pas de départs*
Tshopo	Bafwagbogbo	100	0
Tshopo	Makiso Kisangani	100	-100

13.2. Carte des estimations d'arrivées décembre 2025

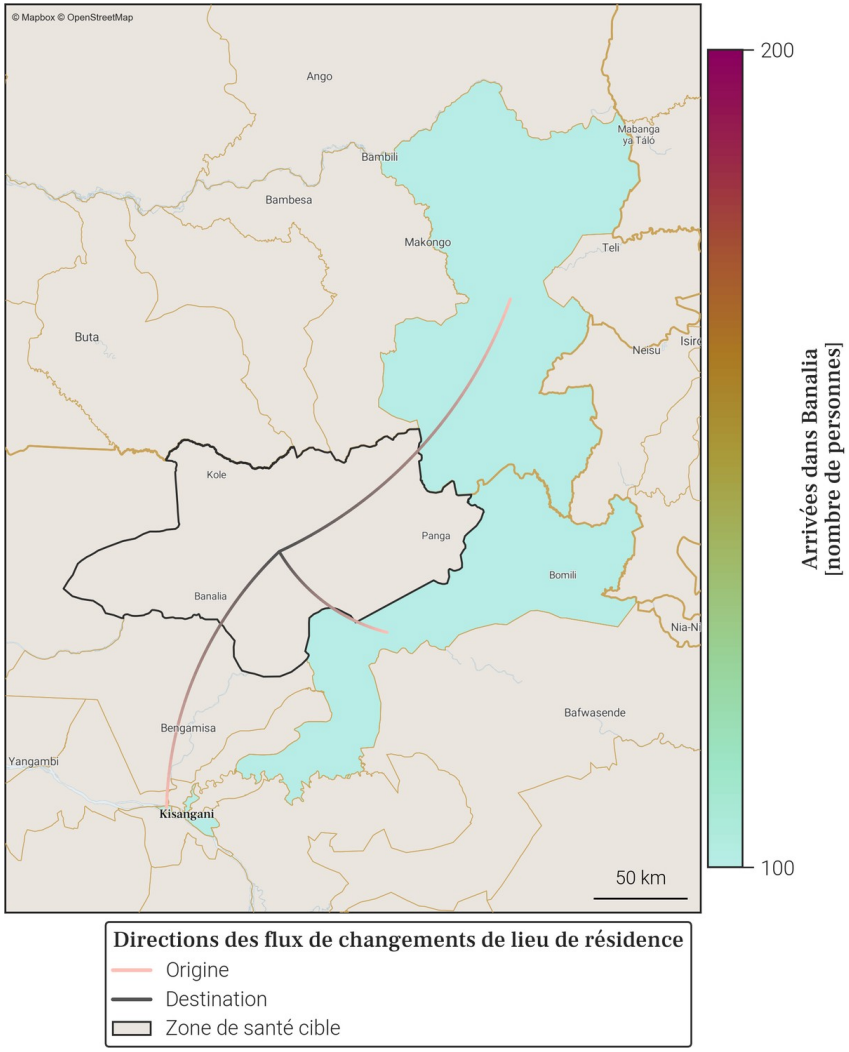

- Le tableau et la carte montrent **seulement une partie du nombre total de personnes qui sont arrivées dans Banalia** au mois de décembre 2025, pour les connexions les plus importantes. En effet, **seules les arrivées de plus de 100 personnes dans Banalia depuis une autre zone de santé sont représentées**. De plus, un maximum de 20 connections (par ordre d'importance) sont disponibles dans le tableau.
- Le nombre total de toutes les arrivées en décembre 2025 est disponible à la place dans la section page 1 : Variations mensuelles des estimations de population et de mobilité, dans le graphe et/ou tableau des estimations de mobilité.

14. Mobilité : destinations des flux importants (flux de plus de 100 personnes uniquement) au départ de Banalia en décembre 2025

14.1. Tableau des estimations de départs décembre 2025

Destination (Province)	Destination (Zone de santé)	Estimation des départs : nombre de personnes ayant quitté Banalia pour cette zone de santé	Solde migratoire pour la connection (différence entre arrivées et départs)
Tshopo	Makiso Kisangani	-200	-100
Haut-Uele	Isiro	-100	*Pas d'arrivées*
Haut-Uele	Wamba	-100	*Pas d'arrivées*
Tshopo	Bafwagbogbo	-100	0
Tshopo	Kabondo	-100	*Pas d'arrivées*
Tshopo	Mangobo	-100	*Pas d'arrivées*
Tshopo	Tshopo	-100	*Pas d'arrivées*

14.2. Carte des estimations de départs décembre 2025

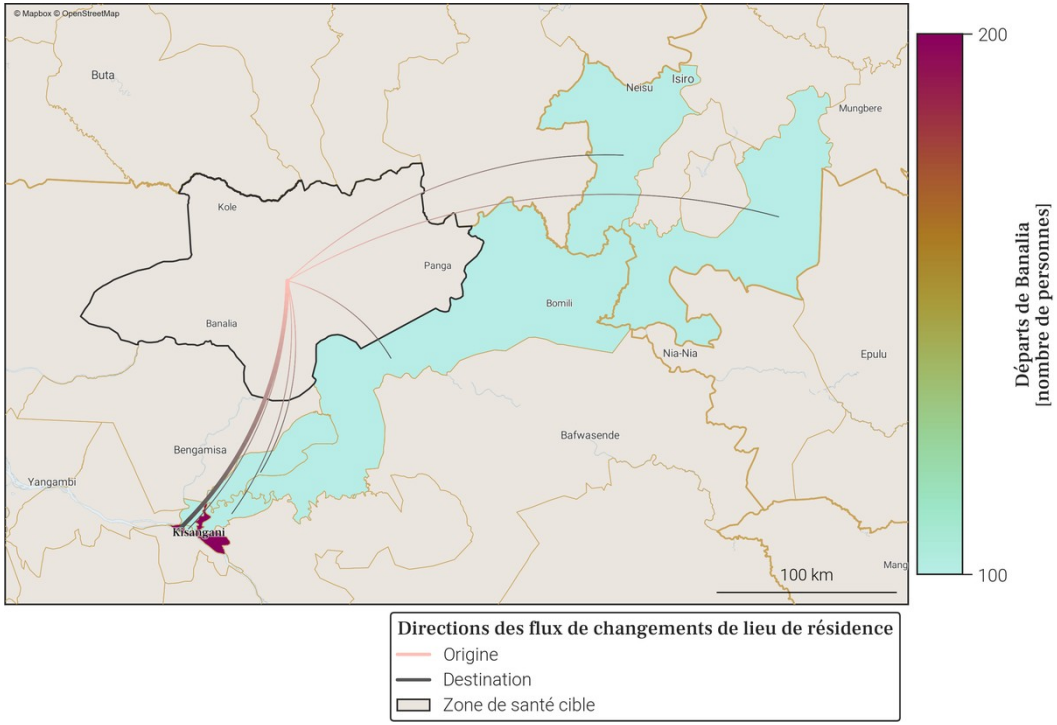

- Le tableau et la carte montrent **seulement une partie du nombre total de personnes qui sont parties de Banalia** au mois de décembre 2025, pour les connexions les plus importantes. En effet, **seuls les départs de plus de 100 personnes de Banalia vers une autre zone de santé sont représentés**. De plus, un maximum de 20 connections (par ordre d'importance) sont disponibles dans le tableau.
- Le nombre total de tout les départs en décembre 2025 est disponible à la place dans la section page 1 : Variations mensuelles des estimations de population et de mobilité, dans le graphe et/ou tableau des estimations de mobilité.

15. Localisation de la zone de santé

15.1. Carte des provinces

15.2. Carte des zones de santé

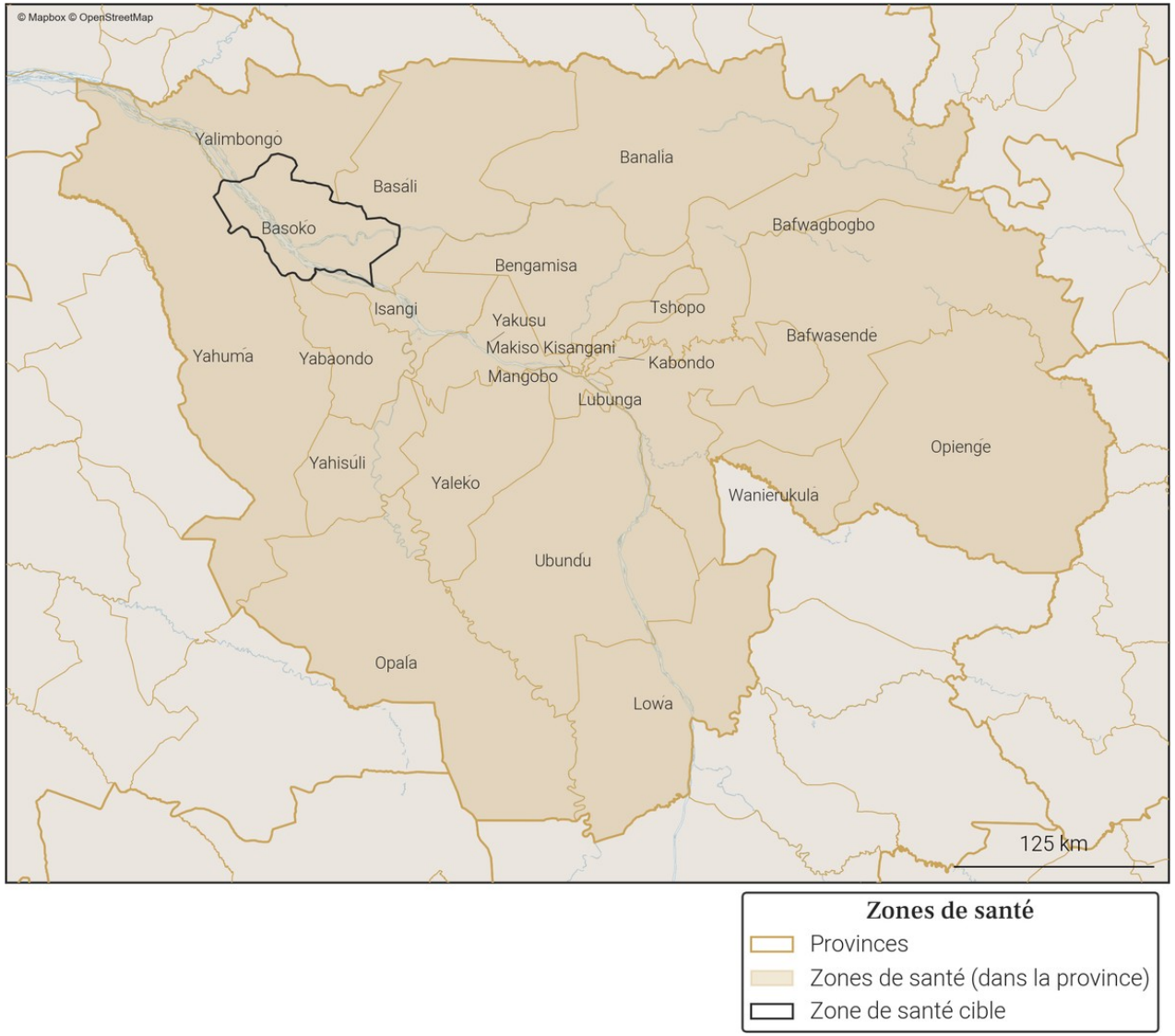

Gavi OIM ONU MIGRATION PEV Programme Elargi de Vaccination République Démocratique du Congo vodacom FLOWMINDER.ORG

16. Variations mensuelles des estimations de population et de mobilité sur une année

16.1. Tableau des estimations de population et de mobilité

Date (année-mois)	Estimation de population (nombre de personnes)	Changement au mois précédent (différence)	Changement au mois précédent (pourcentage)	Arrivées estimées (nombre de personnes)	Départs estimés (nombre de personnes)	Solde migratoire (différence), accroissement naturel exclus
2025-12	**166 100**	**+400**	**+0.24%**	**+800**	**-900**	**-100**
2025-11	**165 700**	**0**	**0.0%**	**+600**	**-1 000**	**-400**
2025-10	**165 700**	**+700**	**+0.42%**	**+1 200**	**-900**	**+300**
2025-09	165 000	+1 700	+1.04%	+1 500	-200	+1 300
2025-08	163 300	+700	+0.43%	+500	-300	+200
2025-07	162 600	-700	-0.43%	+300	-1 400	-1 100
2025-06	163 300	+400	+0.25%	+700	-800	-100
2025-05	162 900	+300	+0.18%	+800	-900	-100
2025-04	162 600	+400	+0.25%	+800	-800	0
2025-03	162 200	+600	+0.37%	+900	-700	+200
2025-02	161 600	-100	-0.06%	+600	-1 200	-600
2025-01	161 700	+500	+0.31%	+1 000	-900	+100
2024-12	161 200	+700	+0.44%	+1 100	-800	+300

Taux moyen d'accroissement de la population (TMAP) sur l'année	TMAP sur les 6 premiers mois (décembre 2024 à juin 2025)	TMAP sur les 6 derniers mois (juin 2025 à décembre 2025)
+3.08%	+1.29%	+2.23%

16.2. Graphes des estimations de population et de mobilité

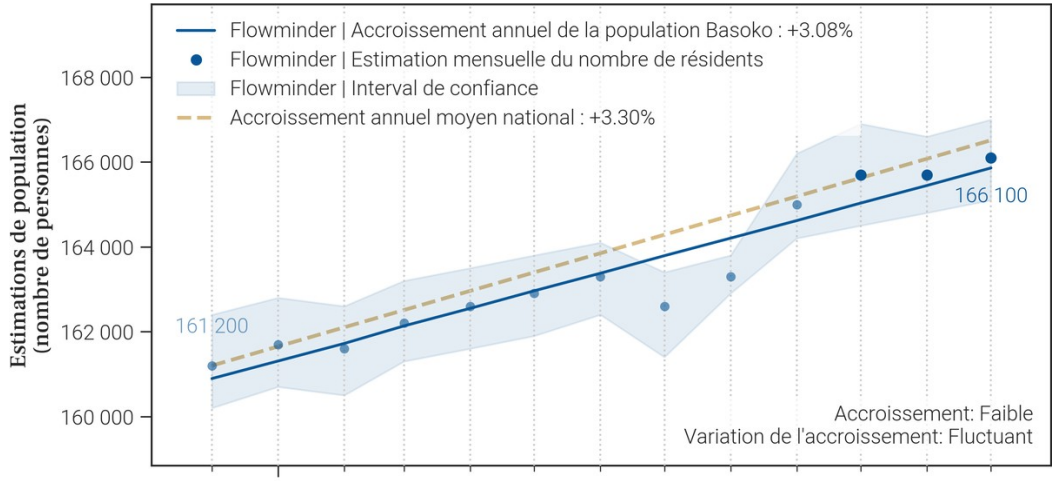

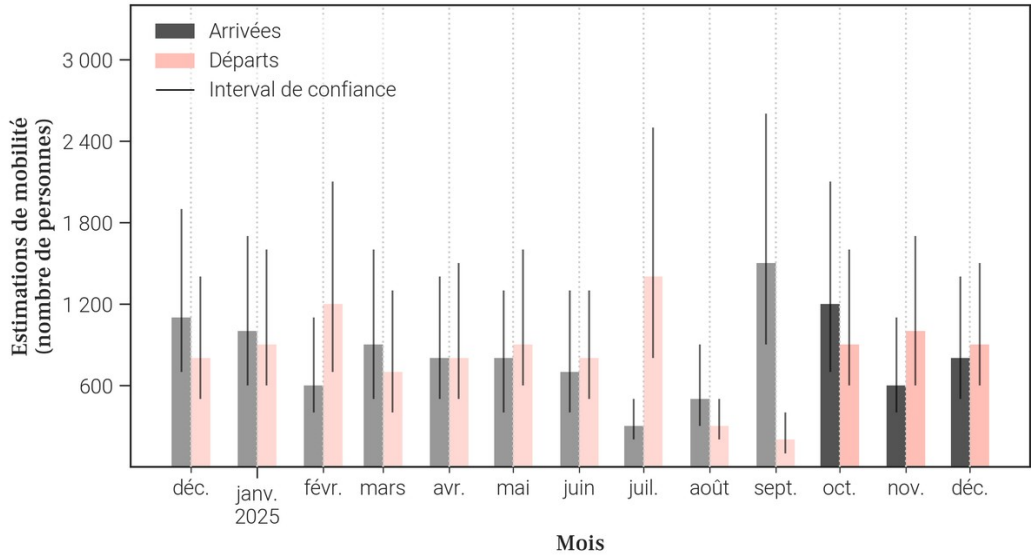

16.3. Données de population rapportées dans DHIS2[1]

Année	Estimation de population de DHIS2 (nombre de personnes)	Changement à l'année précédente (différence)	Changement à l'année précédente (pourcentage)
2025	274 649	+57 684	+26.59%
2024	216 965	X	X

- Le tableau et les graphiques montrent **le nombre de résidents dans Basoko pour le mois de décembre 2025 et les 12 mois précédents**. Un 'résident' désigne ici une personne **ayant passé plus de 2 semaines dans Basoko pour un mois donné**.
- Pour un mois en particulier, **le solde migratoire (arrivées moins les départs) n'est pas égal au changement de population, car il n'inclut pas l'accroissement naturel (naissances et décès)** de la population durant le mois.
- Une attention particulière doit être portée à la **différence d'échelle des axes d'ordonnées** (entre les mesures de population et de mobilité). Une attention particulière doit également être portée au **roulement de la population**, par exemple un large nombre d'arrivées ne changera pas la population de manière significative si le nombre de départs est lui aussi élevé.

17. Mobilité : origine des flux importants (flux de plus de 100 personnes uniquement) à destination de Basoko en décembre 2025

17.1. Tableau des estimations d'arrivées décembre 2025

Origine (Province)	Origine (Zone de santé)	Estimation des arrivées : nombre de personnes ayant quitté cette zone de santé pour Basoko	Solde migratoire pour la connection (différence entre arrivées et départs)
Tshopo	Yahuma	300	200
Mongala	Yamaluka	100	0
Tshopo	Makiso Kisangani	100	0
Tshopo	Mangobo	100	0

17.2. Carte des estimations d'arrivées décembre 2025

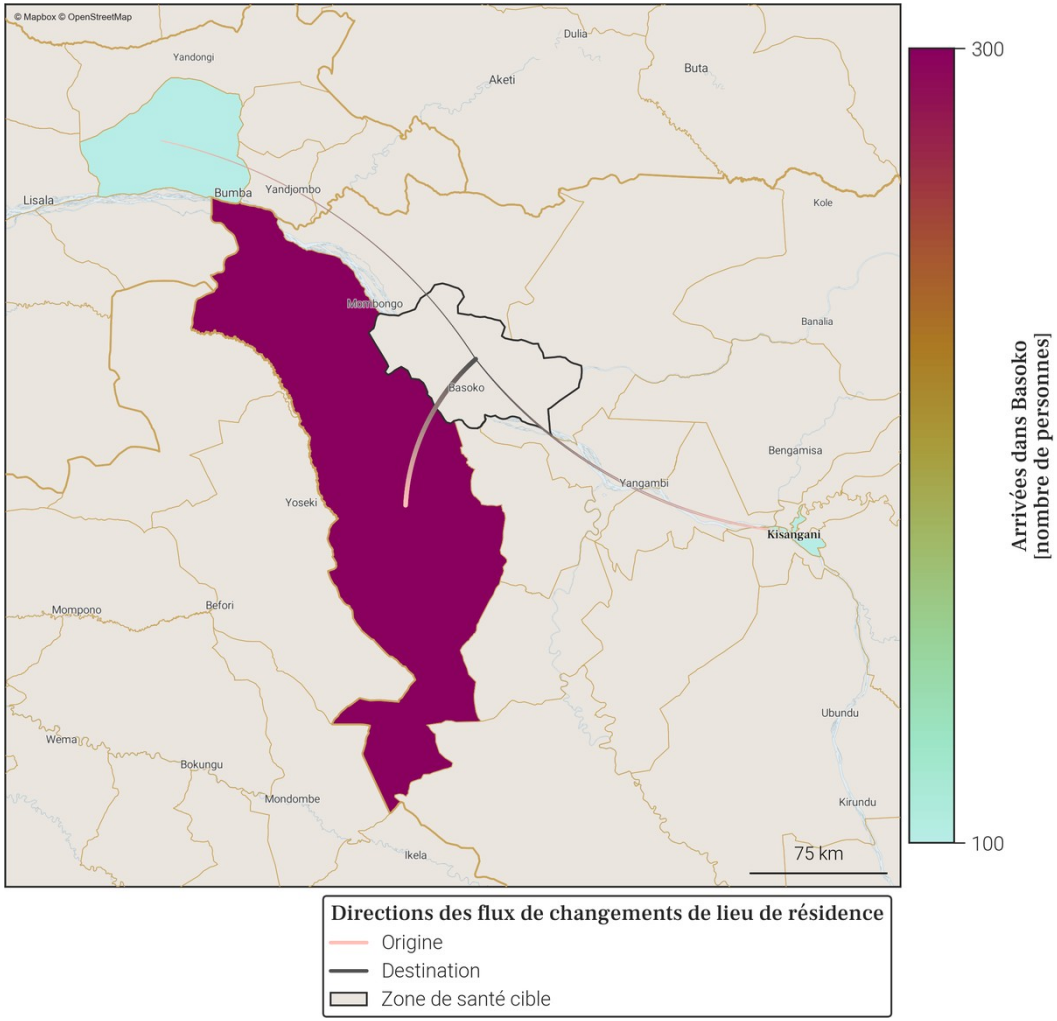

- Le tableau et la carte montrent **seulement une partie du nombre total de personnes qui sont arrivées dans Basoko** au mois de décembre 2025, pour les connexions les plus importantes. En effet, **seules les arrivées de plus de 100 personnes dans Basoko depuis une autre zone de santé sont représentées**. De plus, un maximum de 20 connections (par ordre d'importance) sont disponibles dans le tableau.
- Le nombre total de toutes les arrivées en décembre 2025 est disponible à la place dans la section page 1 : Variations mensuelles des estimations de population et de mobilité, dans le graphe et/ou tableau des estimations de mobilité.

18. Mobilité : destinations des flux importants (flux de plus de 100 personnes uniquement) au départ de Basoko en décembre 2025

18.1. Tableau des estimations de départs décembre 2025

Destination (Province)	Destination (Zone de santé)	Estimation des départs : nombre de personnes ayant quitté Basoko pour cette zone de santé	Solde migratoire pour la connection (différence entre arrivées et départs)
Kinshasa	Barumbu	-100	*Pas d'arrivées*
Mongala	Yamaluka	-100	0
Tshopo	Makiso Kisangani	-100	0
Tshopo	Mangobo	-100	0
Tshopo	Yahuma	-100	200

18.2. Carte des estimations de départs décembre 2025

- Le tableau et la carte montrent **seulement une partie du nombre total de personnes qui sont parties de Basoko** au mois de décembre 2025, pour les connexions les plus importantes. En effet, **seuls les départs de plus de 100 personnes de Basoko vers une autre zone de santé sont représentés**. De plus, un maximum de 20 connections (par ordre d'importance) sont disponibles dans le tableau.
- Le nombre total de tout les départs en décembre 2025 est disponible à la place dans la section page 1 : Variations mensuelles des estimations de population et de mobilité, dans le graphe et/ou tableau des estimations de mobilité.

19. Localisation de la zone de santé

19.1. Carte des provinces

19.2. Carte des zones de santé

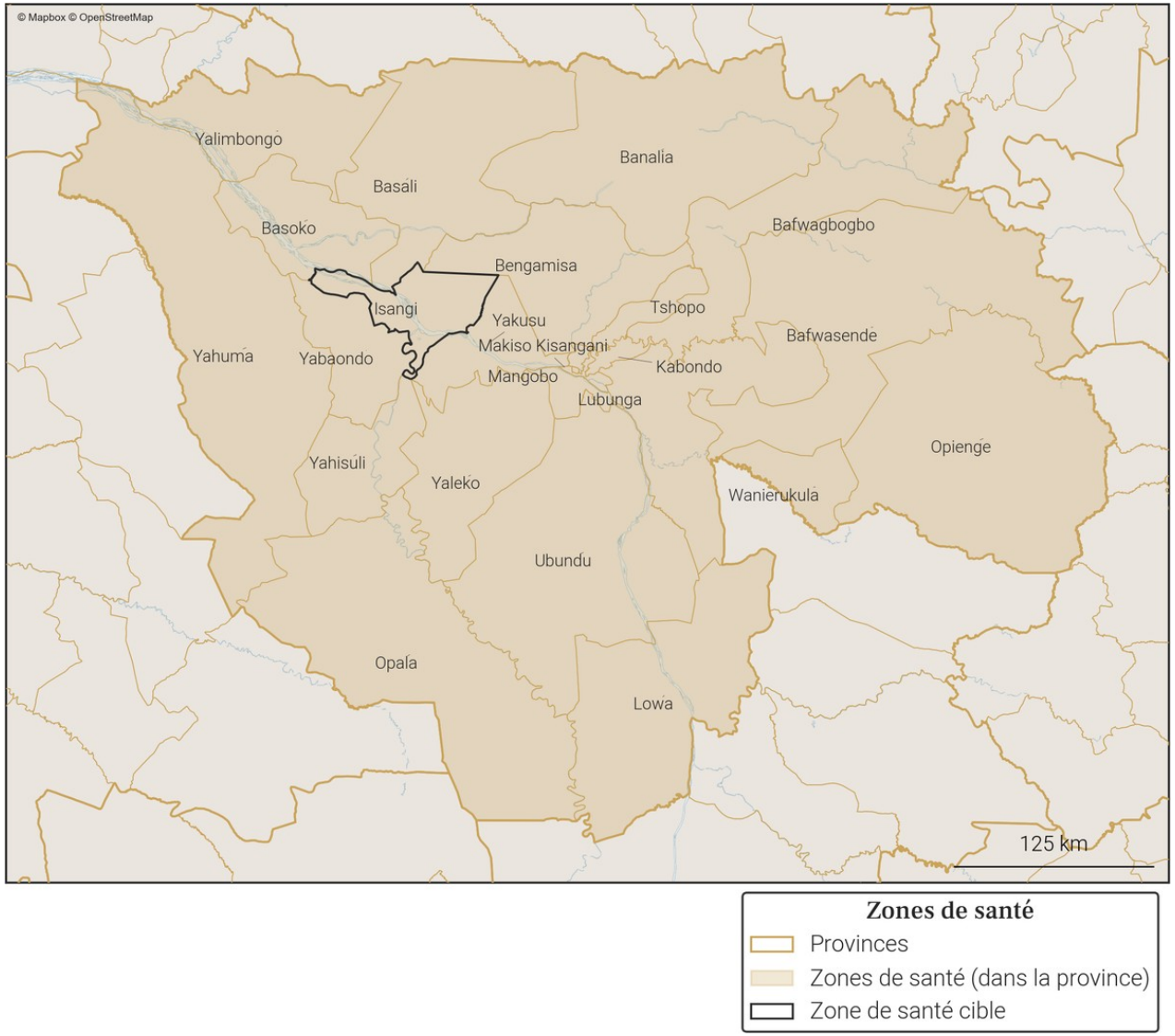

20. Variations mensuelles des estimations de population et de mobilité sur une année

20.1. Tableau des estimations de population et de mobilité

Date (année-mois)	Estimation de population (nombre de personnes)	Changement au mois précédent (différence)	Changement au mois précédent (pourcentage)	Arrivées estimées (nombre de personnes)	Départs estimés (nombre de personnes)	Solde migratoire (différence), accroissement naturel exclus
2025-12	**170 700**	**+400**	**+0.23%**	**+1 000**	**-1 100**	**-100**
2025-11	**170 300**	**+200**	**+0.12%**	**+900**	**-1 100**	**-200**
2025-10	**170 100**	**+700**	**+0.41%**	**+1 200**	**-1 000**	**+200**
2025-09	169 400	+300	+0.18%	+900	-1 100	-200
2025-08	169 100	+500	+0.3%	+1 000	-900	+100
2025-07	168 600	+900	+0.54%	+1 100	-700	+400
2025-06	167 700	+400	+0.24%	+900	-900	0
2025-05	167 300	+600	+0.36%	+1 100	-900	+200
2025-04	166 700	+600	+0.36%	+1 000	-900	+100
2025-03	166 100	+400	+0.24%	+900	-1 000	-100
2025-02	165 700	+700	+0.42%	+1 200	-900	+300
2025-01	165 000	+400	+0.24%	+1 200	-1 200	0
2024-12	164 600	+400	+0.24%	+1 100	-1 000	+100

Taux moyen d'accroissement de la population (TMAP) sur l'année	TMAP sur les 6 premiers mois (décembre 2024 à juin 2025)	TMAP sur les 6 derniers mois (juin 2025 à décembre 2025)
+3.87%	+1.94%	+1.71%

20.2. Graphes des estimations de population et de mobilité

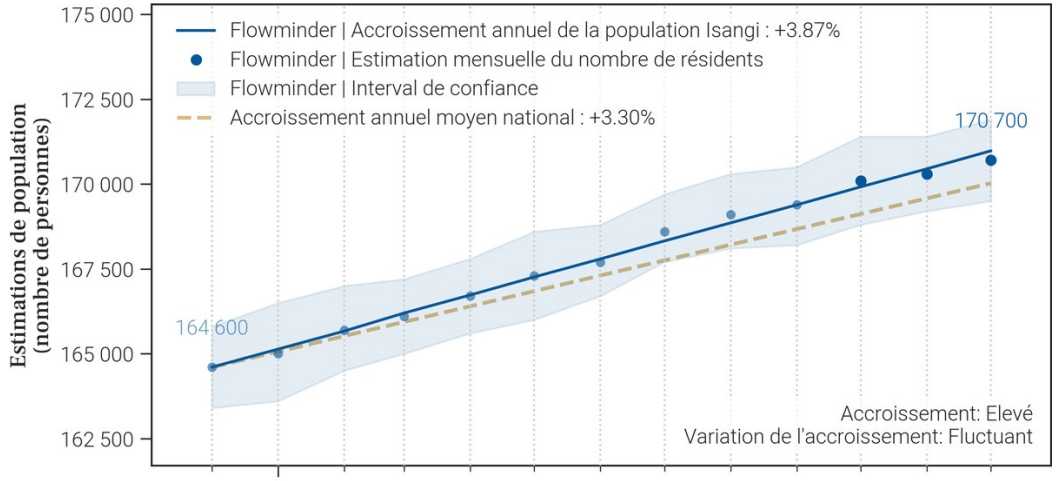

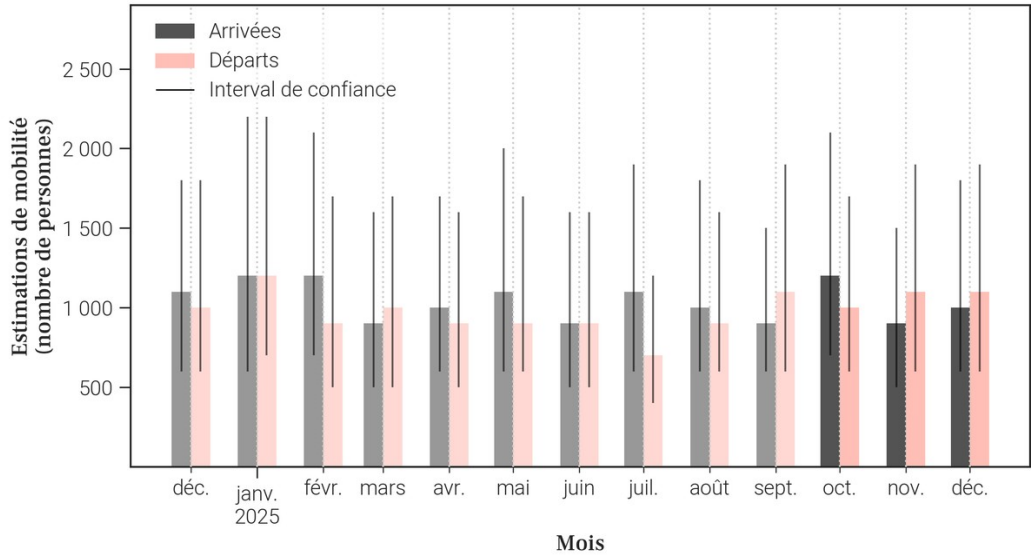

20.3. Données de population rapportées dans DHIS2[1]

Année	Estimation de population de DHIS2 (nombre de personnes)	Changement à l'année précédente (différence)	Changement à l'année précédente (pourcentage)
2025	221 227	+6 442	+3.0%
2024	214 785	X	X

- Le tableau et les graphiques montrent **le nombre de résidents dans Isangi pour le mois de décembre 2025 et les 12 mois précédents**. Un 'résident' désigne ici une personne **ayant passé plus de 2 semaines dans Isangi pour un mois donné**.
- Pour un mois en particulier, **le solde migratoire (arrivées moins les départs) n'est pas égal au changement de population, car il n'inclut pas l'accroissement naturel (naissances et décès)** de la population durant le mois.
- Une attention particulière doit être portée à la **différence d'échelle des axes d'ordonnées** (entre les mesures de population et de mobilité). Une attention particulière doit également être portée au **roulement de la population**, par exemple un large nombre d'arrivées ne changera pas la population de manière significative si le nombre de départs est lui aussi élevé.

21. Mobilité : origine des flux importants (flux de plus de 100 personnes uniquement) à destination de Isangi en décembre 2025

21.1. Tableau des estimations d'arrivées décembre 2025

Origine (Province)	Origine (Zone de santé)	Estimation des arrivées : nombre de personnes ayant quitté cette zone de santé pour Isangi	Solde migratoire pour la connection (différence entre arrivées et départs)
Tshopo	Makiso Kisangani	300	0
Tshopo	Mangobo	300	100
Tshopo	Tshopo	100	0
Tshopo	Yabaondo	100	0

21.2. Carte des estimations d'arrivées décembre 2025

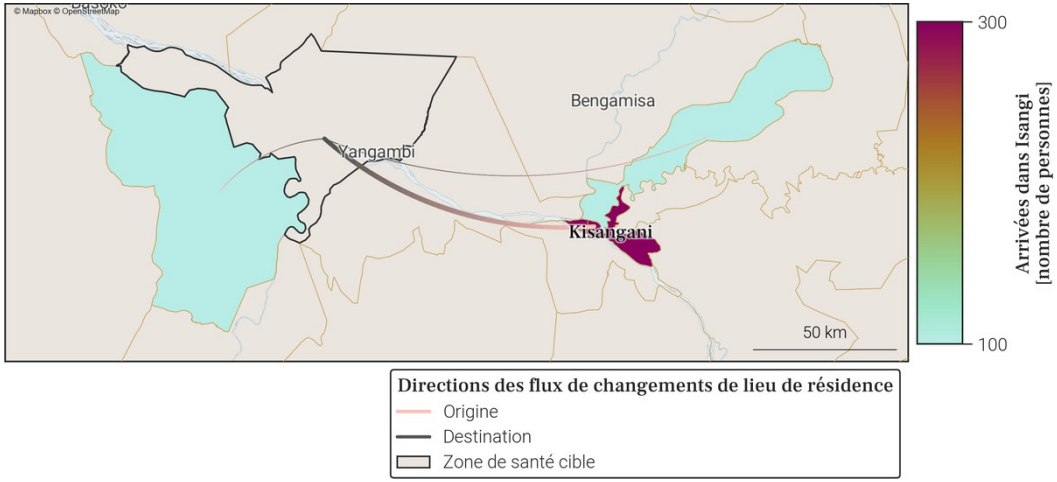

- Le tableau et la carte montrent **seulement une partie du nombre total de personnes qui sont arrivées dans Isangi** au mois de décembre 2025, pour les connexions les plus importantes. En effet, **seules les arrivées de plus de 100 personnes dans Isangi depuis une autre zone de santé sont représentées**. De plus, un maximum de 20 connections (par ordre d'importance) sont disponibles dans le tableau.
- Le nombre total de toutes les arrivées en décembre 2025 est disponible à la place dans la section page 1 : Variations mensuelles des estimations de population et de mobilité, dans le graphe et/ou tableau des estimations de mobilité.

22. Mobilité : destinations des flux importants (flux de plus de 100 personnes uniquement) au départ de Isangi en décembre 2025

22.1. Tableau des estimations de départs décembre 2025

Destination (Province)	Destination (Zone de santé)	Estimation des départs : nombre de personnes ayant quitté Isangi pour cette zone de santé	Solde migratoire pour la connection (différence entre arrivées et départs)
Tshopo	Makiso Kisangani	-300	0
Tshopo	Mangobo	-200	100
Tshopo	Tshopo	-100	0
Tshopo	Yabaondo	-100	0

22.2. Carte des estimations de départs décembre 2025

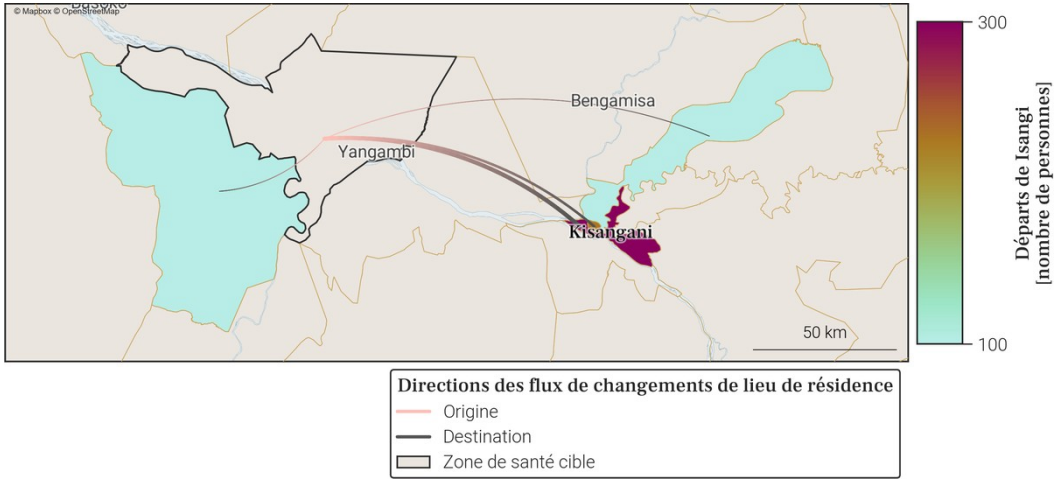

- Le tableau et la carte montrent **seulement une partie du nombre total de personnes qui sont parties de Isangi** au mois de décembre 2025, pour les connexions les plus importantes. En effet, **seuls les départs de plus de 100 personnes de Isangi vers une autre zone de santé sont représentés**. De plus, un maximum de 20 connections (par ordre d'importance) sont disponibles dans le tableau.
- Le nombre total de tout les départs en décembre 2025 est disponible à la place dans la section page 1 : Variations mensuelles des estimations de population et de mobilité, dans le graphe et/ou tableau des estimations de mobilité.

23. Localisation de la zone de santé

23.1. Carte des provinces

23.2. Carte des zones de santé

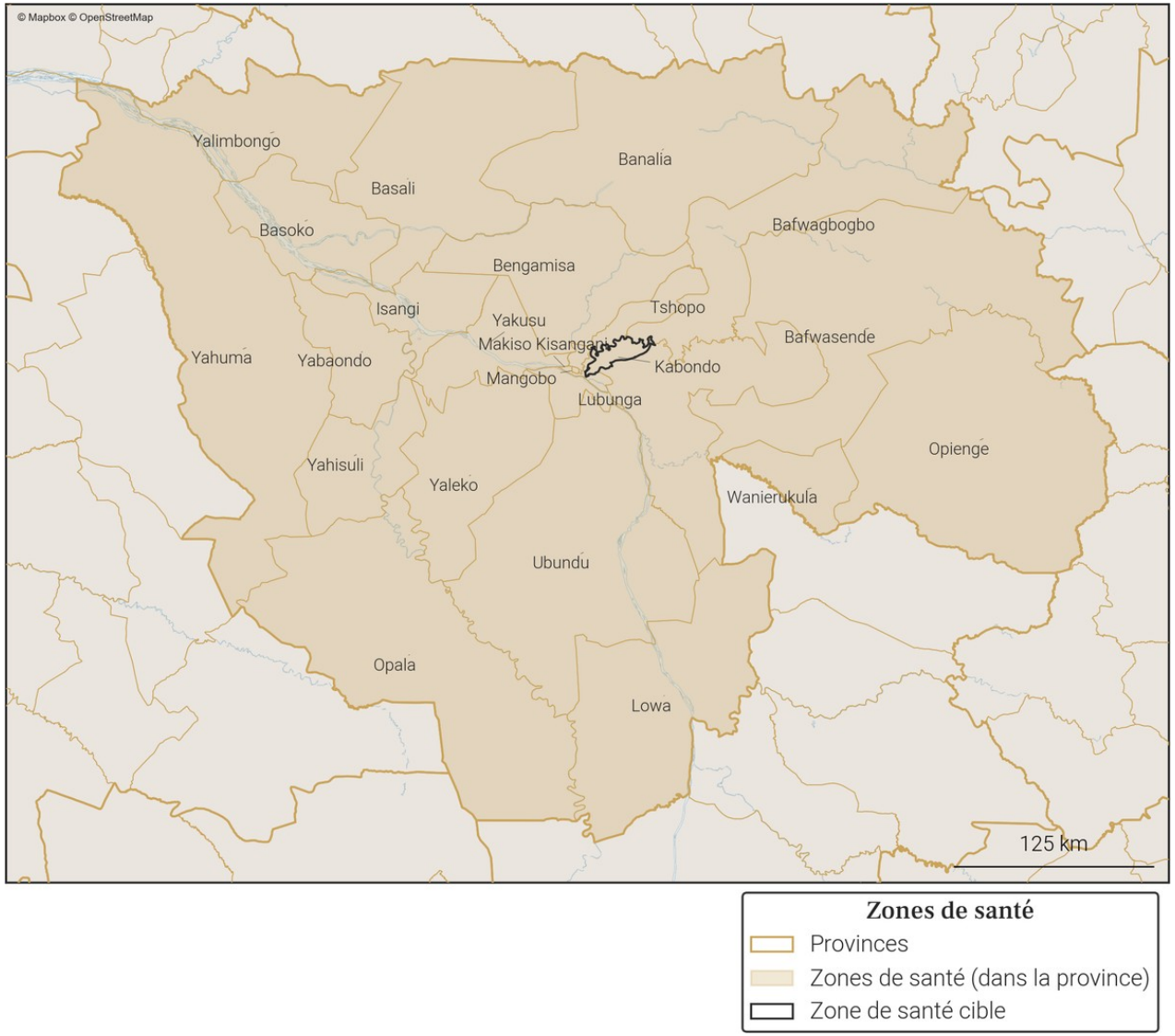

24. Variations mensuelles des estimations de population et de mobilité sur une année

24.1. Tableau des estimations de population et de mobilité

Date (année-mois)	Estimation de population (nombre de personnes)	Changement au mois précédent (différence)	Changement au mois précédent (pourcentage)	Arrivées estimées (nombre de personnes)	Départs estimés (nombre de personnes)	Solde migratoire (différence), accroissement naturel exclus
2025-12	**169 400**	**+3 900**	**+2.36%**	**+10 100**	**-6 700**	**+3 400**
2025-11	**165 500**	**-8 200**	**-4.72%**	**+5 500**	**-14 100**	**-8 600**
2025-10	**173 700**	**-1 400**	**-0.8%**	**+6 900**	**-8 800**	**-1 900**
2025-09	175 100	+600	+0.34%	+8 000	-7 800	+200
2025-08	174 500	+1 500	+0.87%	+9 400	-8 400	+1 000
2025-07	173 000	+500	+0.29%	+6 900	-6 900	0
2025-06	172 500	-200	-0.12%	+6 200	-6 900	-700
2025-05	172 700	-600	-0.35%	+6 500	-7 500	-1 000
2025-04	173 300	+1 000	+0.58%	+7 000	-6 500	+500
2025-03	172 300	-1 200	-0.69%	+6 000	-7 700	-1 700
2025-02	173 500	+100	+0.06%	+6 800	-7 200	-400
2025-01	173 400	+2 400	+1.4%	+8 200	-6 300	+1 900
2024-12	171 000	+1 900	+1.12%	+7 700	-6 200	+1 500

Taux moyen d'accroissement de la population (TMAP) sur l'année	TMAP sur les 6 premiers mois (décembre 2024 à juin 2025)	TMAP sur les 6 derniers mois (juin 2025 à décembre 2025)
-1.43%	+0.36%	-3.12%

24.3. Données de population rapportées dans DHIS2[1]

Année	Estimation de population de DHIS2 (nombre de personnes)	Changement à l'année précédente (différence)	Changement à l'année précédente (pourcentage)
2025	345 643	+125 180	+56.78%
2024	220 463	X	X

24.2. Graphes des estimations de population et de mobilité

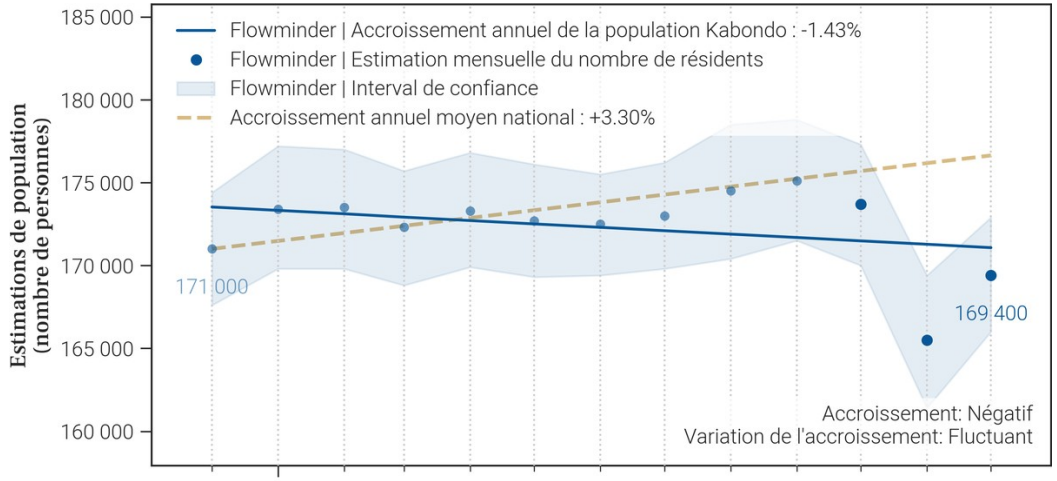

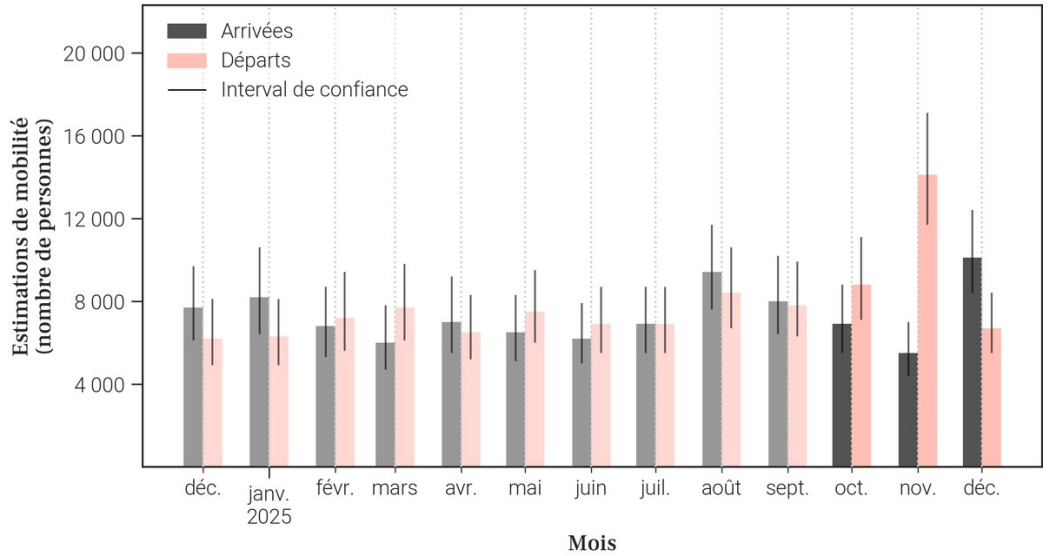

- Le tableau et les graphiques montrent **le nombre de résidents dans Kabondo pour le mois de décembre 2025 et les 12 mois précédents**. Un 'résident' désigne ici une personne **ayant passé plus de 2 semaines dans Kabondo pour un mois donné**.
- Pour un mois en particulier, **le solde migratoire (arrivées moins les départs) n'est pas égal au changement de population, car il n'inclut pas l'accroissement naturel (naissances et décès)** de la population durant le mois.
- Une attention particulière doit être portée à la **différence d'échelle des axes d'ordonnées** (entre les mesures de population et de mobilité). Une attention particulière doit également être portée au **roulement de la population**, par exemple un large nombre d'arrivées ne changera pas la population de manière significative si le nombre de départs est lui aussi élevé.

25. Mobilité : origine des flux importants (flux de plus de 100 personnes uniquement) à destination de Kabondo en décembre 2025

25.1. Tableau des estimations d'arrivées décembre 2025

Origine (Province)	Origine (Zone de santé)	Estimation des arrivées : nombre de personnes ayant quitté cette zone de santé pour Kabondo	Solde migratoire pour la connection (différence entre arrivées et départs)
Tshopo	Makiso Kisangani	7 700	3 300
Tshopo	Tshopo	200	0
Bas-Uele	Buta	100	*Pas de départs*
Haut-Uele	Isiro	100	0
Ituri	Nia Nia	100	0
Maniema	Kindu	100	*Pas de départs*
Maniema	Lubutu	100	0
Maniema	Punia	100	*Pas de départs*
Nord-Kivu	Walikale	100	0
Tshopo	Bafwagbogbo	100	0
Tshopo	Bafwasende	100	0
Tshopo	Banalia	100	*Pas de départs*
Tshopo	Lubunga	100	0
Tshopo	Mangobo	100	0
Tshopo	Wanierukula	100	-100
Tshopo	Yaleko	100	*Pas de départs*

25.2. Carte des estimations d'arrivées décembre 2025

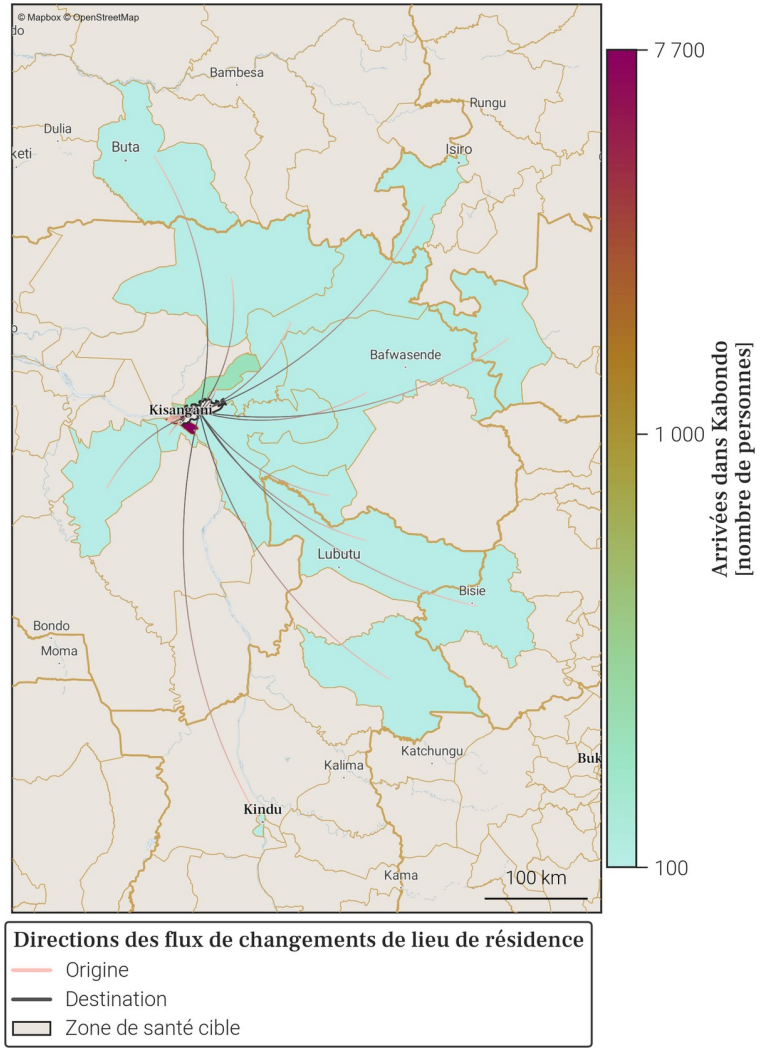

- Le tableau et la carte montrent **seulement une partie du nombre total de personnes qui sont arrivées dans Kabondo** au mois de décembre 2025, pour les connexions les plus importantes. En effet, **seules les arrivées de plus de 100 personnes dans Kabondo depuis une autre zone de santé sont représentées**. De plus, un maximum de 20 connections (par ordre d'importance) sont disponibles dans le tableau.
- Le nombre total de toutes les arrivées en décembre 2025 est disponible à la place dans la section page 1 : Variations mensuelles des estimations de population et de mobilité, dans le graphe et/ou tableau des estimations de mobilité.

26. Mobilité : destinations des flux importants (flux de plus de 100 personnes uniquement) au départ de Kabondo en décembre 2025

26.1. Tableau des estimations de départs décembre 2025

Destination (Province)	Destination (Zone de santé)	Estimation des départs : nombre de personnes ayant quitté Kabondo pour cette zone de santé	Solde migratoire pour la connection (différence entre arrivées et départs)
Tshopo	Makiso Kisangani	-4 400	3 300
Tshopo	Tshopo	-200	0
Tshopo	Wanierukula	-200	-100
Haut-Uele	Isiro	-100	0
Ituri	Bunia	-100	*Pas d'arrivées*
Ituri	Nia Nia	-100	0
Maniema	Lubutu	-100	0
Nord-Kivu	Katwa	-100	*Pas d'arrivées*
Nord-Kivu	Walikale	-100	0
Tshopo	Bafwagbogbo	-100	0
Tshopo	Bafwasende	-100	0
Tshopo	Lubunga	-100	0
Tshopo	Mangobo	-100	0
Tshopo	Ubundu	-100	*Pas d'arrivées*

26.2. Carte des estimations de départs décembre 2025

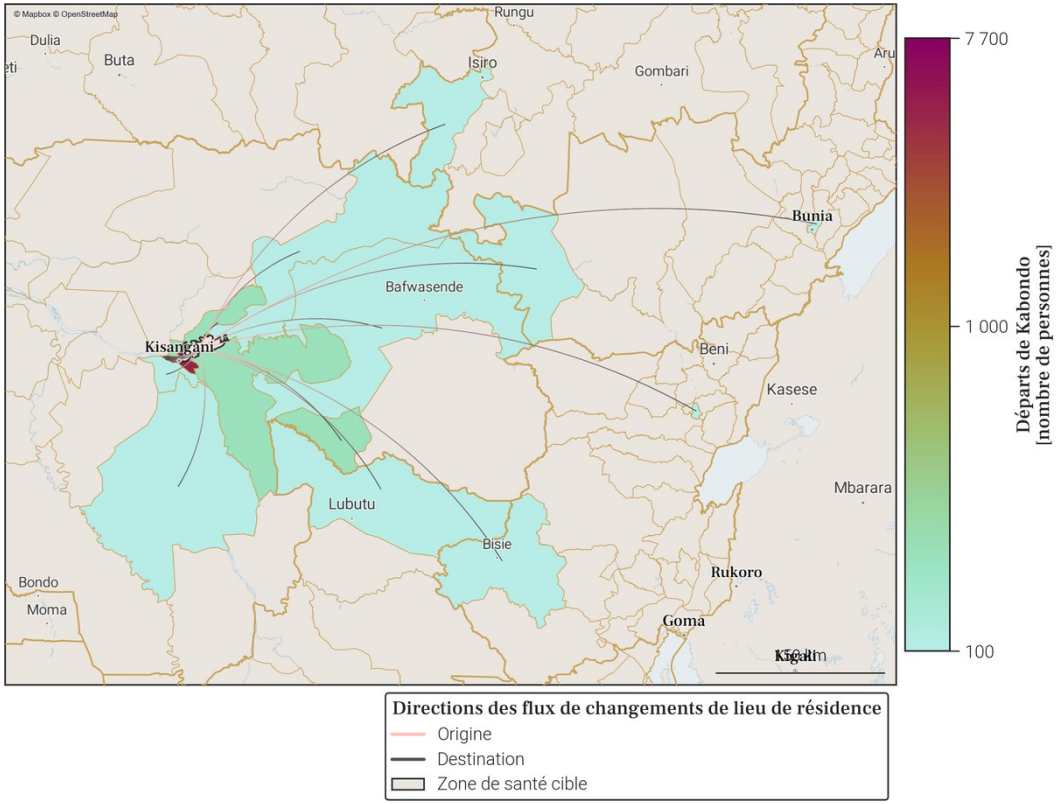

- Le tableau et la carte montrent **seulement une partie du nombre total de personnes qui sont parties de Kabondo** au mois de décembre 2025, pour les connexions les plus importantes. En effet, **seuls les départs de plus de 100 personnes de Kabondo vers une autre zone de santé sont représentés**. De plus, un maximum de 20 connections (par ordre d'importance) sont disponibles dans le tableau.
- Le nombre total de tout les départs en décembre 2025 est disponible à la place dans la section page 1 : Variations mensuelles des estimations de population et de mobilité, dans le graphe et/ou tableau des estimations de mobilité.

27. Localisation de la zone de santé

27.1. Carte des provinces

27.2. Carte des zones de santé

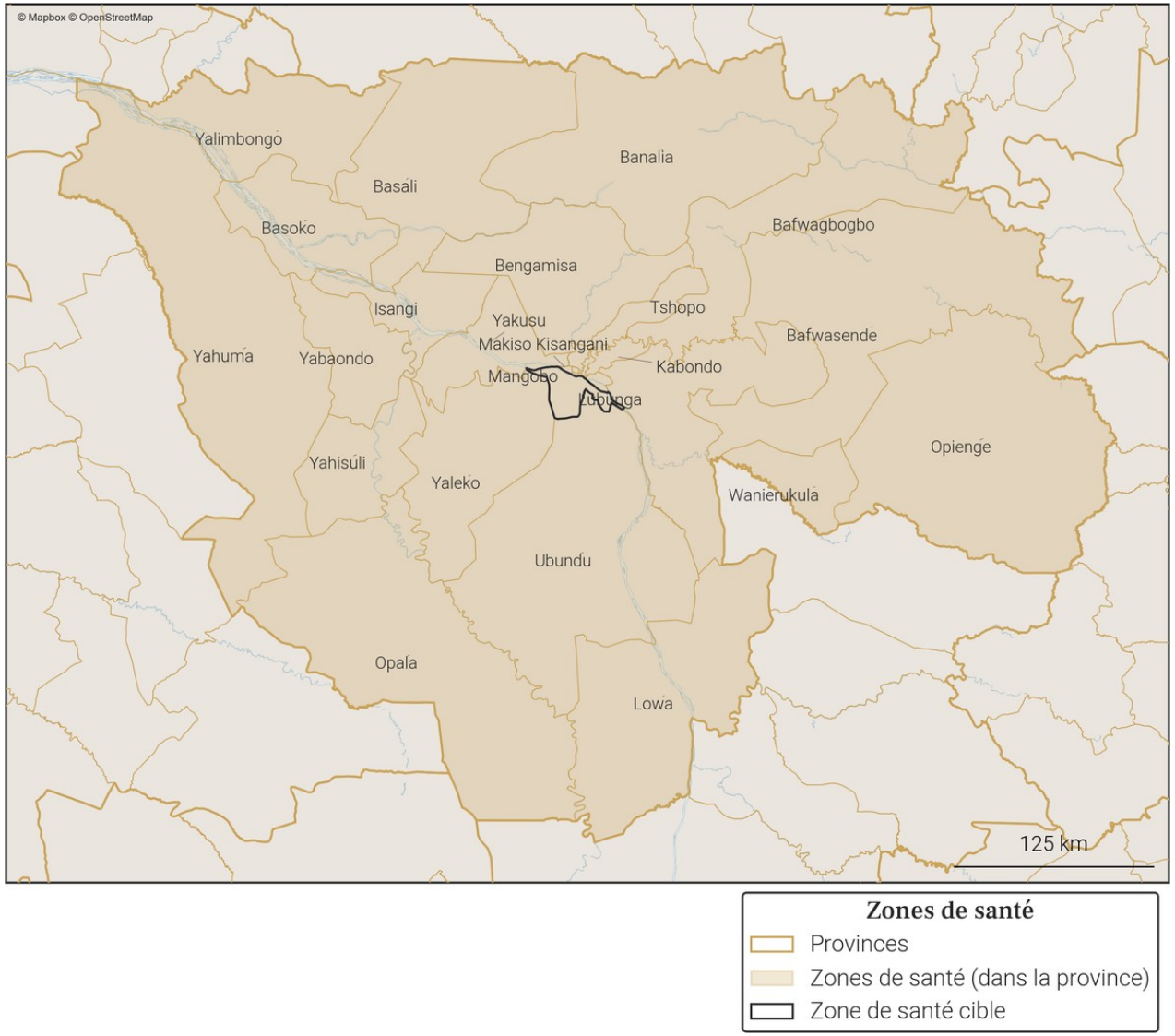

Gavi OIM ONU MIGRATION PEV Programme Elargi de Vaccination République Démocratique du Congo vodacom FLOWMINDER.ORG

28. Variations mensuelles des estimations de population et de mobilité sur une année

28.1. Tableau des estimations de population et de mobilité

Date (année-mois)	Estimation de population (nombre de personnes)	Changement au mois précédent (différence)	Changement au mois précédent (pourcentage)	Arrivées estimées (nombre de personnes)	Départs estimés (nombre de personnes)	Solde migratoire (différence), accroissement naturel exclus
2025-12	**147 000**	**+600**	**+0.41%**	**+1 700**	**-1 600**	**+100**
2025-11	**146 400**	**-200**	**-0.14%**	**+1 700**	**-2 300**	**-600**
2025-10	**146 600**	**-700**	**-0.48%**	**+1 900**	**-2 900**	**-1 000**
2025-09	147 300	-600	-0.41%	+2 200	-3 300	-1 100
2025-08	147 900	+1 900	+1.3%	+3 500	-1 900	+1 600
2025-07	146 000	+400	+0.27%	+1 900	-1 900	0
2025-06	145 600	+300	+0.21%	+2 000	-2 000	0
2025-05	145 300	+600	+0.41%	+1 900	-1 800	+100
2025-04	144 700	+1 200	+0.84%	+2 300	-1 500	+800
2025-03	143 500	+700	+0.49%	+1 700	-1 300	+400
2025-02	142 800	-600	-0.42%	+1 200	-2 200	-1 000
2025-01	143 400	+100	+0.07%	+1 800	-2 100	-300
2024-12	143 300	+400	+0.28%	+1 600	-1 600	0

Taux moyen d'accroissement de la population (TMAP) sur l'année	TMAP sur les 6 premiers mois (décembre 2024 à juin 2025)	TMAP sur les 6 derniers mois (juin 2025 à décembre 2025)
+3.26%	+1.88%	+0.54%

28.2. Graphes des estimations de population et de mobilité

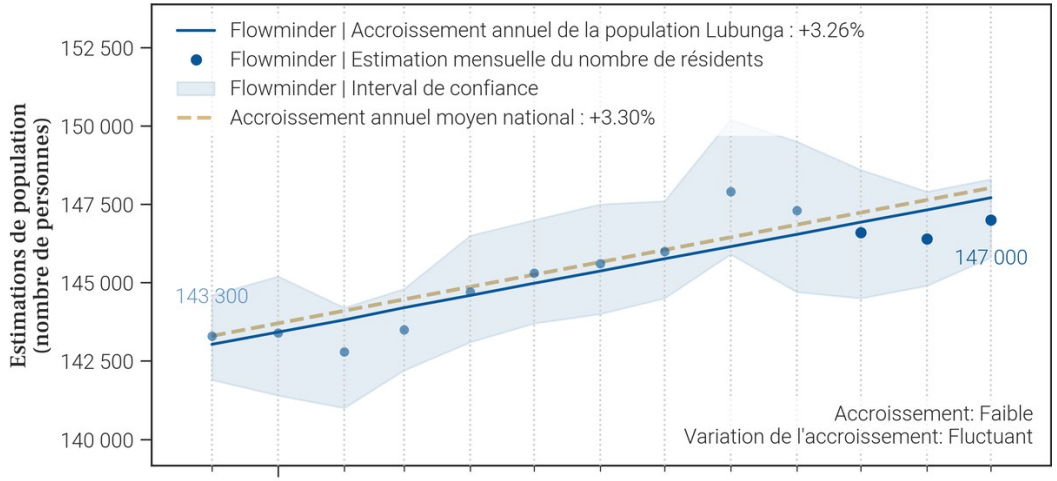

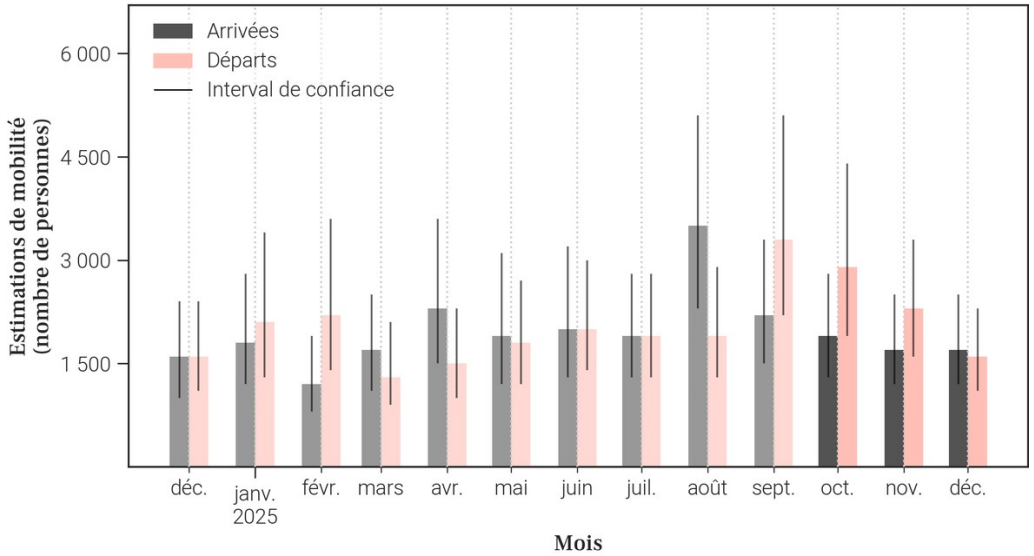

28.3. Données de population rapportées dans DHIS2[1]

Année	Estimation de population de DHIS2 (nombre de personnes)	Changement à l'année précédente (différence)	Changement à l'année précédente (pourcentage)
2025	194 336	-207	-0.11%
2024	194 543	X	X

- Le tableau et les graphiques montrent **le nombre de résidents dans Lubunga pour le mois de décembre 2025 et les 12 mois précédents**. Un 'résident' désigne ici une personne **ayant passé plus de 2 semaines dans Lubunga pour un mois donné**.
- Pour un mois en particulier, **le solde migratoire (arrivées moins les départs) n'est pas égal au changement de population, car il n'inclut pas l'accroissement naturel (naissances et décès)** de la population durant le mois.
- Une attention particulière doit être portée à la **différence d'échelle des axes d'ordonnées** (entre les mesures de population et de mobilité). Une attention particulière doit également être portée au **roulement de la population**, par exemple un large nombre d'arrivées ne changera pas la population de manière significative si le nombre de départs est lui aussi élevé.

29. Mobilité : origine des flux importants (flux de plus de 100 personnes uniquement) à destination de Lubunga en décembre 2025

29.1. Tableau des estimations d'arrivées décembre 2025

Origine (Province)	Origine (Zone de santé)	Estimation des arrivées : nombre de personnes ayant quitté cette zone de santé pour Lubunga	Solde migratoire pour la connection (différence entre arrivées et départs)
Tshopo	Makiso Kisangani	1 000	200
Tshopo	Kabondo	100	0
Tshopo	Mangobo	100	-100
Tshopo	Tshopo	100	*Pas de départs*
Tshopo	Ubundu	100	0

29.2. Carte des estimations d'arrivées décembre 2025

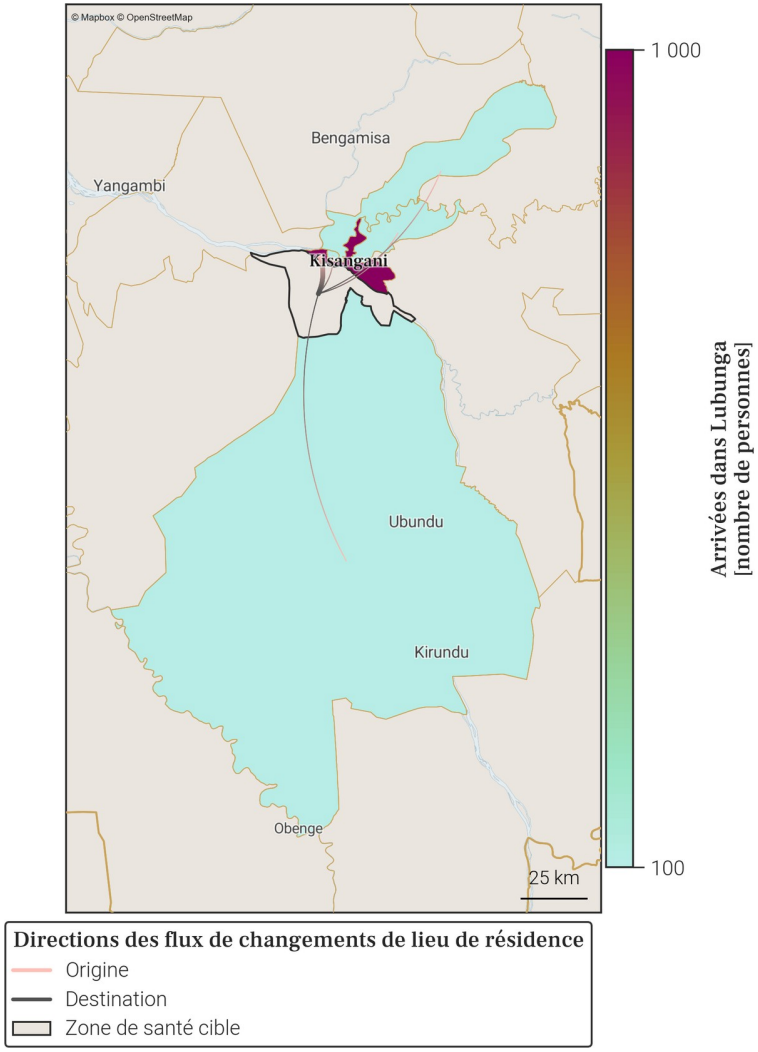

- Le tableau et la carte montrent **seulement une partie du nombre total de personnes qui sont arrivées dans Lubunga** au mois de décembre 2025, pour les connexions les plus importantes. En effet, **seules les arrivées de plus de 100 personnes dans Lubunga depuis une autre zone de santé sont représentées**. De plus, un maximum de 20 connections (par ordre d'importance) sont disponibles dans le tableau.
- Le nombre total de toutes les arrivées en décembre 2025 est disponible à la place dans la section page 1 : Variations mensuelles des estimations de population et de mobilité, dans le graphe et/ou tableau des estimations de mobilité.

30. Mobilité : destinations des flux importants (flux de plus de 100 personnes uniquement) au départ de Lubunga en décembre 2025

30.1. Tableau des estimations de départs décembre 2025

Destination (Province)	Destination (Zone de santé)	Estimation des départs : nombre de personnes ayant quitté Lubunga pour cette zone de santé	Solde migratoire pour la connection (différence entre arrivées et départs)
Tshopo	Makiso Kisangani	-800	200
Tshopo	Mangobo	-200	-100
Tshopo	Kabondo	-100	0
Tshopo	Ubundu	-100	0

30.2. Carte des estimations de départs décembre 2025

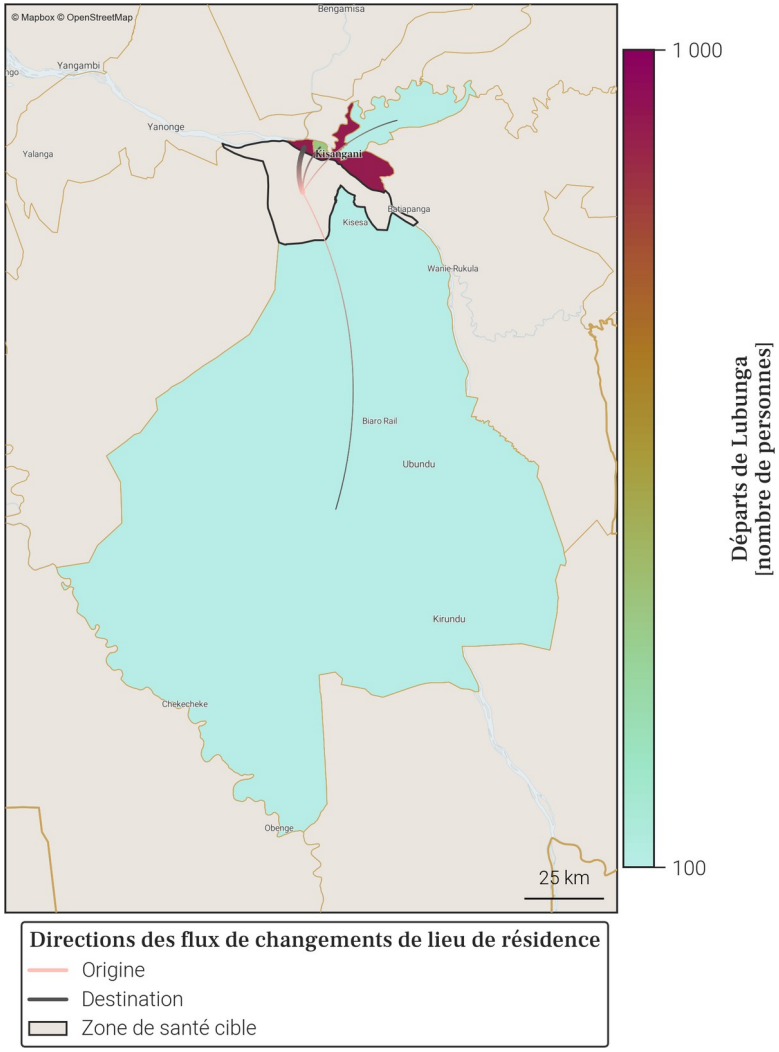

- Le tableau et la carte montrent **seulement une partie du nombre total de personnes qui sont parties de Lubunga** au mois de décembre 2025, pour les connexions les plus importantes. En effet, **seuls les départs de plus de 100 personnes de Lubunga vers une autre zone de santé sont représentés**. De plus, un maximum de 20 connections (par ordre d'importance) sont disponibles dans le tableau.
- Le nombre total de tout les départs en décembre 2025 est disponible à la place dans la section page 1 : Variations mensuelles des estimations de population et de mobilité, dans le graphe et/ou tableau des estimations de mobilité.

31. Localisation de la zone de santé

31.1. Carte des provinces

31.2. Carte des zones de santé

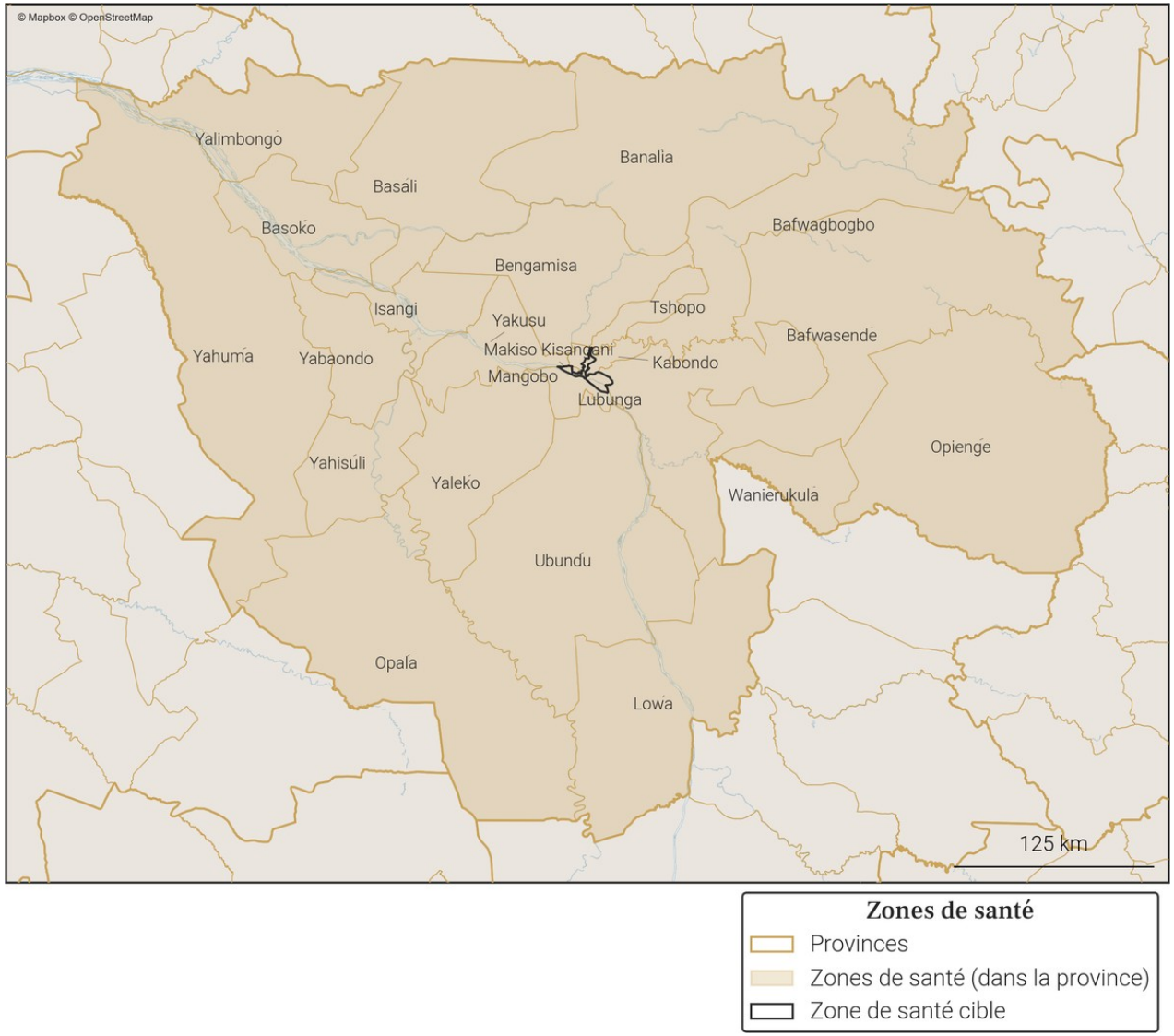

Gavi OIM ONU MIGRATION PEV Programme Elargi de Vaccination République Démocratique du Congo vodacom FLOWMINDER.ORG

32. Variations mensuelles des estimations de population et de mobilité sur une année

32.1. Tableau des estimations de population et de mobilité

Date (année-mois)	Estimation de population (nombre de personnes)	Changement au mois précédent (différence)	Changement au mois précédent (pourcentage)	Arrivées estimées (nombre de personnes)	Départs estimés (nombre de personnes)	Solde migratoire (différence), accroissement naturel exclus
2025-12	**185 900**	**-4 300**	**-2.26%**	**+15 300**	**-20 100**	**-4 800**
2025-11	**190 200**	**+8 000**	**+4.39%**	**+22 900**	**-15 400**	**+7 500**
2025-10	**182 200**	**+1 400**	**+0.77%**	**+17 500**	**-16 600**	**+900**
2025-09	180 800	+400	+0.22%	+16 800	-16 900	-100
2025-08	180 400	-500	-0.28%	+17 800	-18 800	-1 000
2025-07	180 900	+600	+0.33%	+15 500	-15 300	+200
2025-06	180 300	+1 400	+0.78%	+15 100	-14 200	+900
2025-05	178 900	+800	+0.45%	+15 300	-15 100	+200
2025-04	178 100	+2 200	+1.25%	+15 600	-13 900	+1 700
2025-03	175 900	+2 700	+1.56%	+15 800	-13 500	+2 300
2025-02	173 200	-600	-0.35%	+13 900	-14 900	-1 000
2025-01	173 800	-900	-0.52%	+15 000	-16 400	-1 400
2024-12	174 700	-3 400	-1.91%	+13 600	-17 500	-3 900

Taux moyen d'accroissement de la population (TMAP) sur l'année	TMAP sur les 6 premiers mois (décembre 2024 à juin 2025)	TMAP sur les 6 derniers mois (juin 2025 à décembre 2025)
+7.79%	+3.91%	+4.42%

32.2. Graphes des estimations de population et de mobilité

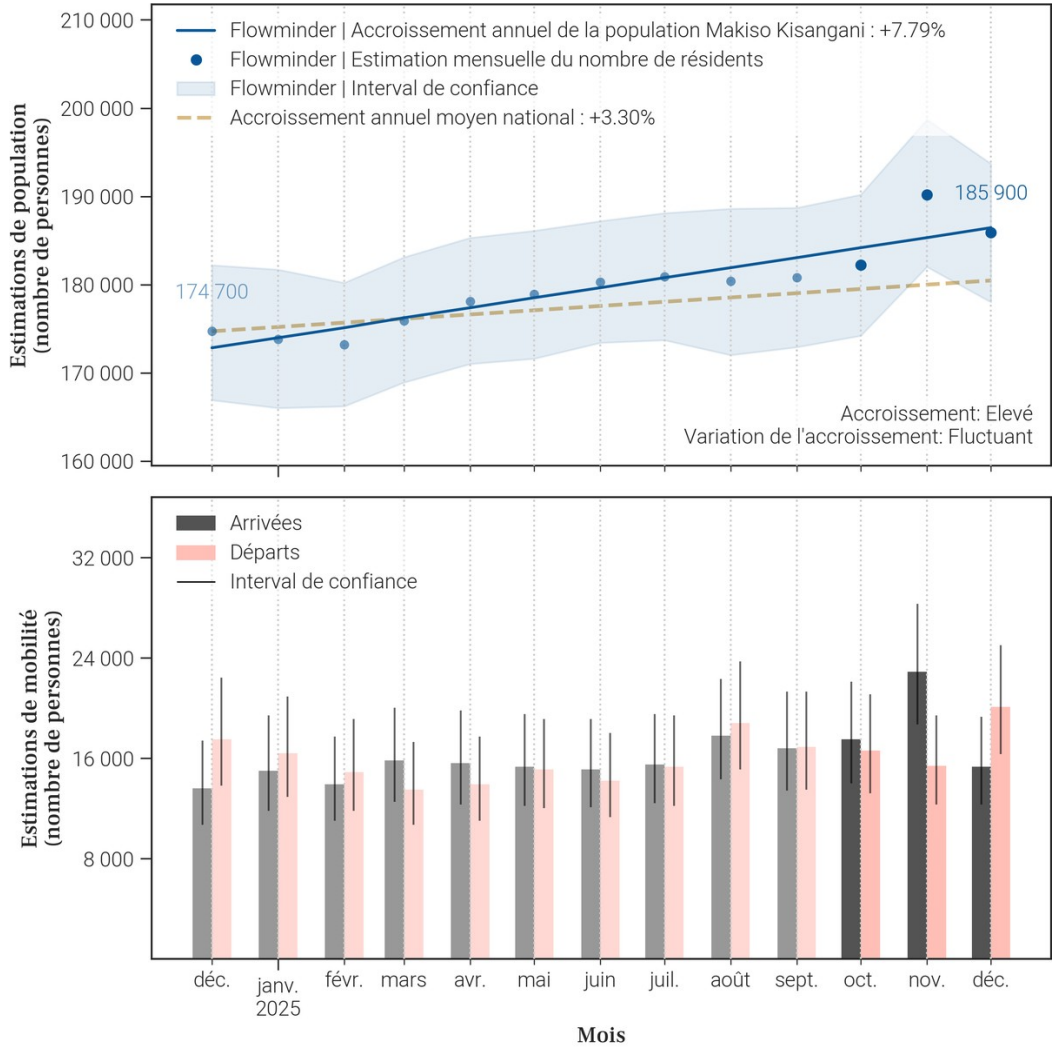

32.3. Données de population rapportées dans DHIS2[1]

Année	Estimation de population de DHIS2 (nombre de personnes)	Changement à l'année précédente (différence)	Changement à l'année précédente (pourcentage)
2025	583 148	+13 302	+2.33%
2024	569 846	X	X

- Le tableau et les graphiques montrent **le nombre de résidents dans Makiso Kisangani pour le mois de décembre 2025 et les 12 mois précédents**. Un 'résident' désigne ici une personne **ayant passé plus de 2 semaines dans Makiso Kisangani pour un mois donné**.
- Pour un mois en particulier, **le solde migratoire (arrivées moins les départs) n'est pas égal au changement de population, car il n'inclut pas l'accroissement naturel (naissances et décès)** de la population durant le mois.
- Une attention particulière doit être portée à la **différence d'échelle des axes d'ordonnées** (entre les mesures de population et de mobilité). Une attention particulière doit également être portée au **roulement de la population**, par exemple un large nombre d'arrivées ne changera pas la population de manière significative si le nombre de départs est lui aussi élevé.

33. Mobilité : origine des flux importants (flux de plus de 100 personnes uniquement) à destination de Makiso Kisangani en décembre 2025

33.1. Tableau des estimations d'arrivées décembre 2025

Origine (Province)	Origine (Zone de santé)	Estimation des arrivées : nombre de personnes ayant quitté cette zone de santé pour Makiso Kisangani	Solde migratoire pour la connection (différence entre arrivées et départs)
Tshopo	Kabondo	4 400	-3 300
Tshopo	Mangobo	2 800	300
Tshopo	Tshopo	2 400	-700
Tshopo	Lubunga	800	-200
Tshopo	Isangi	300	0
Bas-Uele	Buta	200	0
Ituri	Nia Nia	200	0
Maniema	Lubutu	200	100
Tshopo	Banalia	200	100
Tshopo	Yahuma	200	0
Bas-Uele	Bondo	100	0
Haut-Uele	Isiro	100	-100
Haut-Uele	Wamba	100	0
Haut-Uele	Watsa	100	0
Ituri	Bunia	100	-100
Kinshasa	Binza Ozone	100	0
Kinshasa	Kinshasa	100	0
Kinshasa	Limete	100	*Pas de départs*
Kongo Central	Kitona	100	*Pas de départs*
Maniema	Kindu	100	0

33.2. Carte des estimations d'arrivées décembre 2025

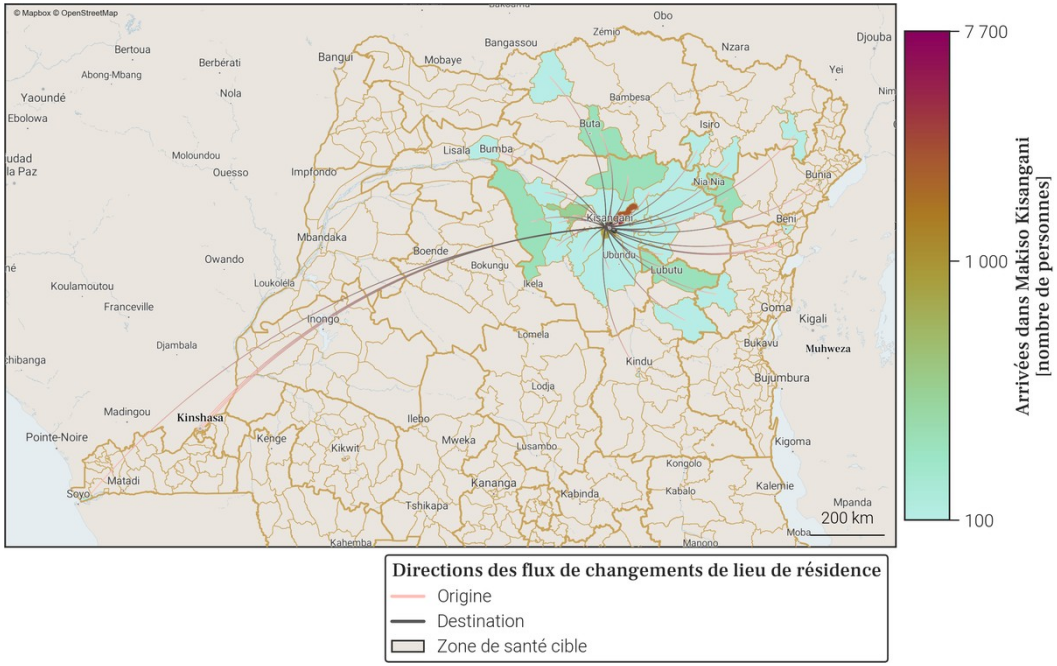

- Le tableau et la carte montrent **seulement une partie du nombre total de personnes qui sont arrivées dans Makiso Kisangani** au mois de décembre 2025, pour les connexions les plus importantes. En effet, **seules les arrivées de plus de 100 personnes dans Makiso Kisangani depuis une autre zone de santé sont représentées**. De plus, un maximum de 20 connections (par ordre d'importance) sont disponibles dans le tableau.
- Le nombre total de toutes les arrivées en décembre 2025 est disponible à la place dans la section page 1 : Variations mensuelles des estimations de population et de mobilité, dans le graphe et/ou tableau des estimations de mobilité.

34. Mobilité : destinations des flux importants (flux de plus de 100 personnes uniquement) au départ de Makiso Kisangani en décembre 2025

34.1. Tableau des estimations de départs décembre 2025

Destination (Province)	Destination (Zone de santé)	Estimation des départs : nombre de personnes ayant quitté Makiso Kisangani pour cette zone de santé	Solde migratoire pour la connection (différence entre arrivées et départs)
Tshopo	Kabondo	-7 700	-3 300
Tshopo	Tshopo	-3 100	-700
Tshopo	Mangobo	-2 500	300
Tshopo	Lubunga	-1 000	-200
Nord-Kivu	Walikale	-300	-200
Tshopo	Isangi	-300	0
Bas-Uele	Buta	-200	0
Haut-Uele	Isiro	-200	-100
Ituri	Bunia	-200	-100
Ituri	Nia Nia	-200	0
Tshopo	Ubundu	-200	-100
Tshopo	Wanierukula	-200	-100
Tshopo	Yahuma	-200	0
Bas-Uele	Bondo	-100	0
Haut-Uele	Gombari	-100	*Pas d'arrivées*
Haut-Uele	Wamba	-100	0
Haut-Uele	Watsa	-100	0
Ituri	Mambasa	-100	*Pas d'arrivées*
Ituri	Rwampara	-100	*Pas d'arrivées*
Kinshasa	Bandalungwa	-100	*Pas d'arrivées*

34.2. Carte des estimations de départs décembre 2025

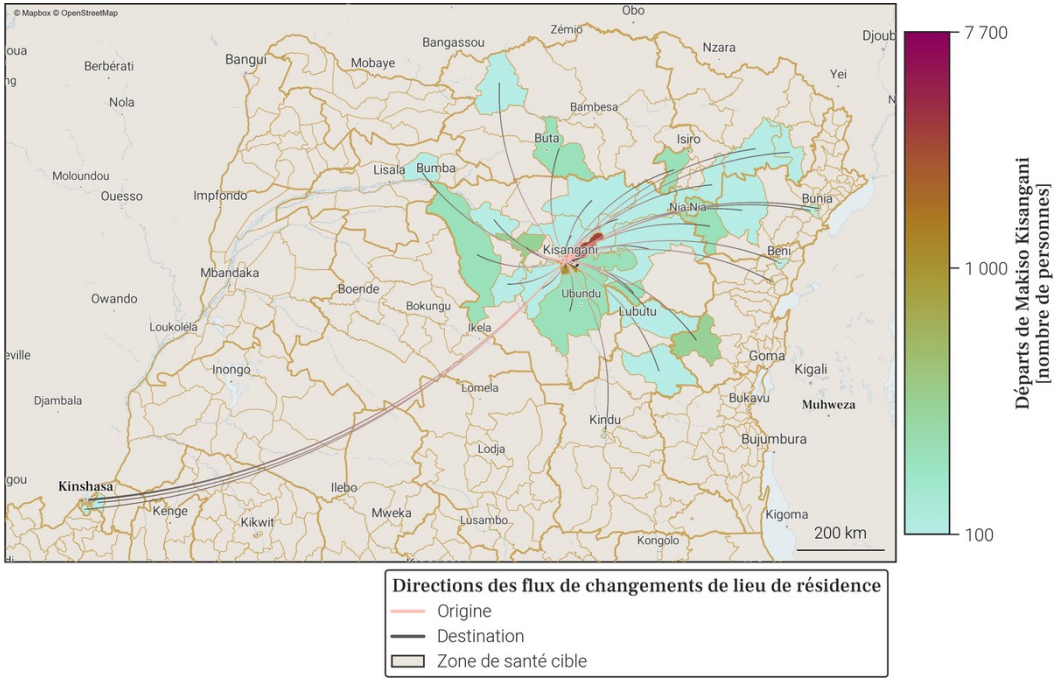

- Le tableau et la carte montrent **seulement une partie du nombre total de personnes qui sont parties de Makiso Kisangani** au mois de décembre 2025, pour les connexions les plus importantes. En effet, **seuls les départs de plus de 100 personnes de Makiso Kisangani vers une autre zone de santé sont représentés**. De plus, un maximum de 20 connections (par ordre d'importance) sont disponibles dans le tableau.
- Le nombre total de tout les départs en décembre 2025 est disponible à la place dans la section page 1 : Variations mensuelles des estimations de population et de mobilité, dans le graphe et/ou tableau des estimations de mobilité.

35. Localisation de la zone de santé

35.1. Carte des provinces

35.2. Carte des zones de santé

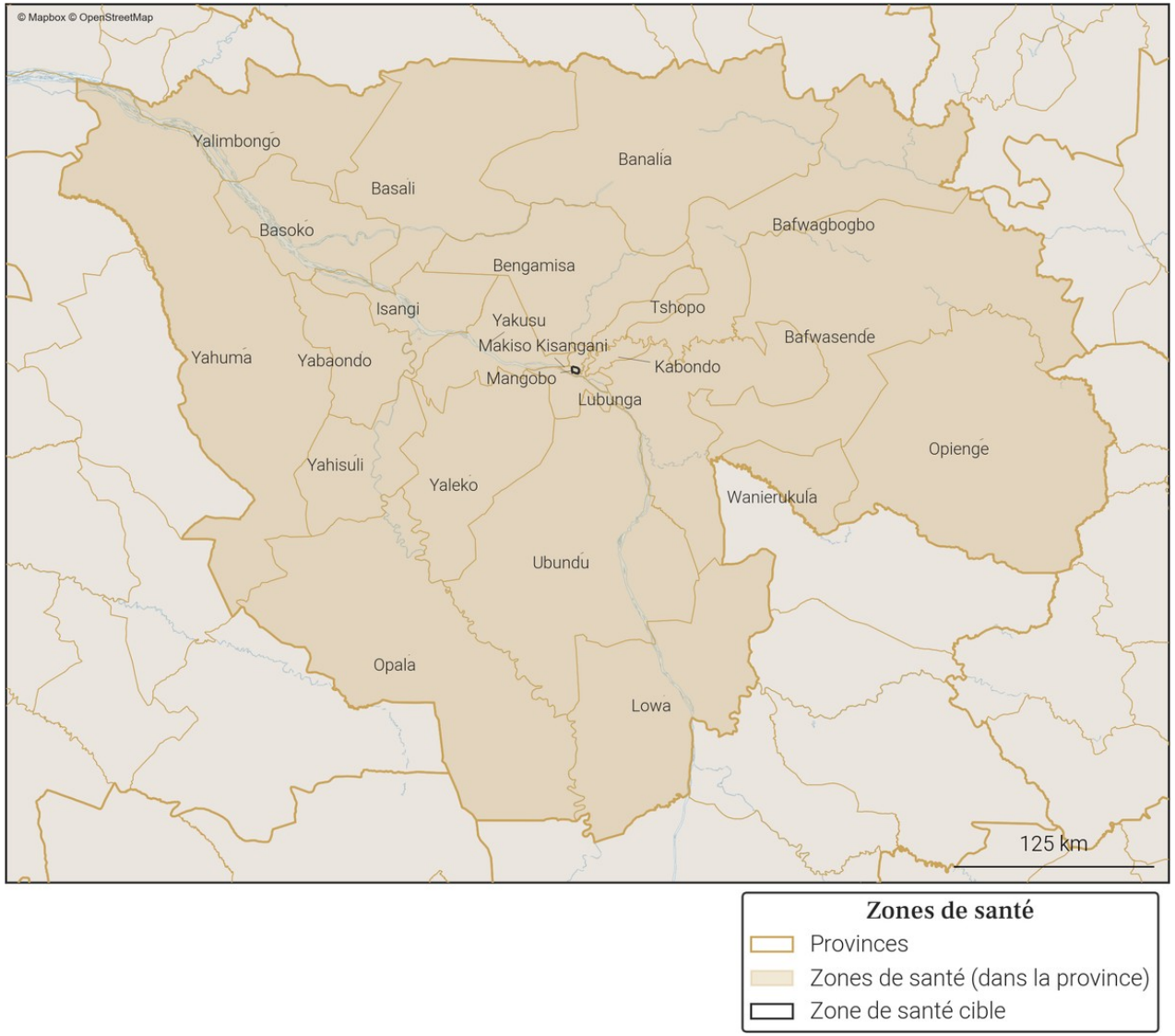

Gavi OIM ONU MIGRATION PEV Programme Elargi de Vaccination République Démocratique du Congo vodacom FLOWMINDER.ORG

36. Variations mensuelles des estimations de population et de mobilité sur une année

36.1. Tableau des estimations de population et de mobilité

Date (année-mois)	Estimation de population (nombre de personnes)	Changement au mois précédent (différence)	Changement au mois précédent (pourcentage)	Arrivées estimées (nombre de personnes)	Départs estimés (nombre de personnes)	Solde migratoire (différence), accroissement naturel exclus
2025-12	**196 200**	**-300**	**-0.15%**	**+5 500**	**-6 200**	**-700**
2025-11	**196 500**	**-2 900**	**-1.45%**	**+5 200**	**-8 700**	**-3 500**
2025-10	**199 400**	**-1 000**	**-0.5%**	**+6 100**	**-7 600**	**-1 500**
2025-09	200 400	+1 000	+0.5%	+6 800	-6 300	+500
2025-08	199 400	-2 000	-0.99%	+5 700	-8 200	-2 500
2025-07	201 400	-200	-0.1%	+6 100	-7 000	-900
2025-06	201 600	-700	-0.35%	+5 700	-6 800	-1 100
2025-05	202 300	0	0.0%	+6 300	-6 800	-500
2025-04	202 300	-300	-0.15%	+5 800	-6 600	-800
2025-03	202 600	-100	-0.05%	+6 000	-6 600	-600
2025-02	202 700	-300	-0.15%	+6 100	-6 900	-800
2025-01	203 000	+1 300	+0.64%	+7 200	-6 500	+700
2024-12	201 700	+100	+0.05%	+6 600	-7 000	-400

Taux moyen d'accroissement de la population (TMAP) sur l'année	TMAP sur les 6 premiers mois (décembre 2024 à juin 2025)	TMAP sur les 6 derniers mois (juin 2025 à décembre 2025)
-3.01%	-0.22%	-2.76%

36.2. Graphes des estimations de population et de mobilité

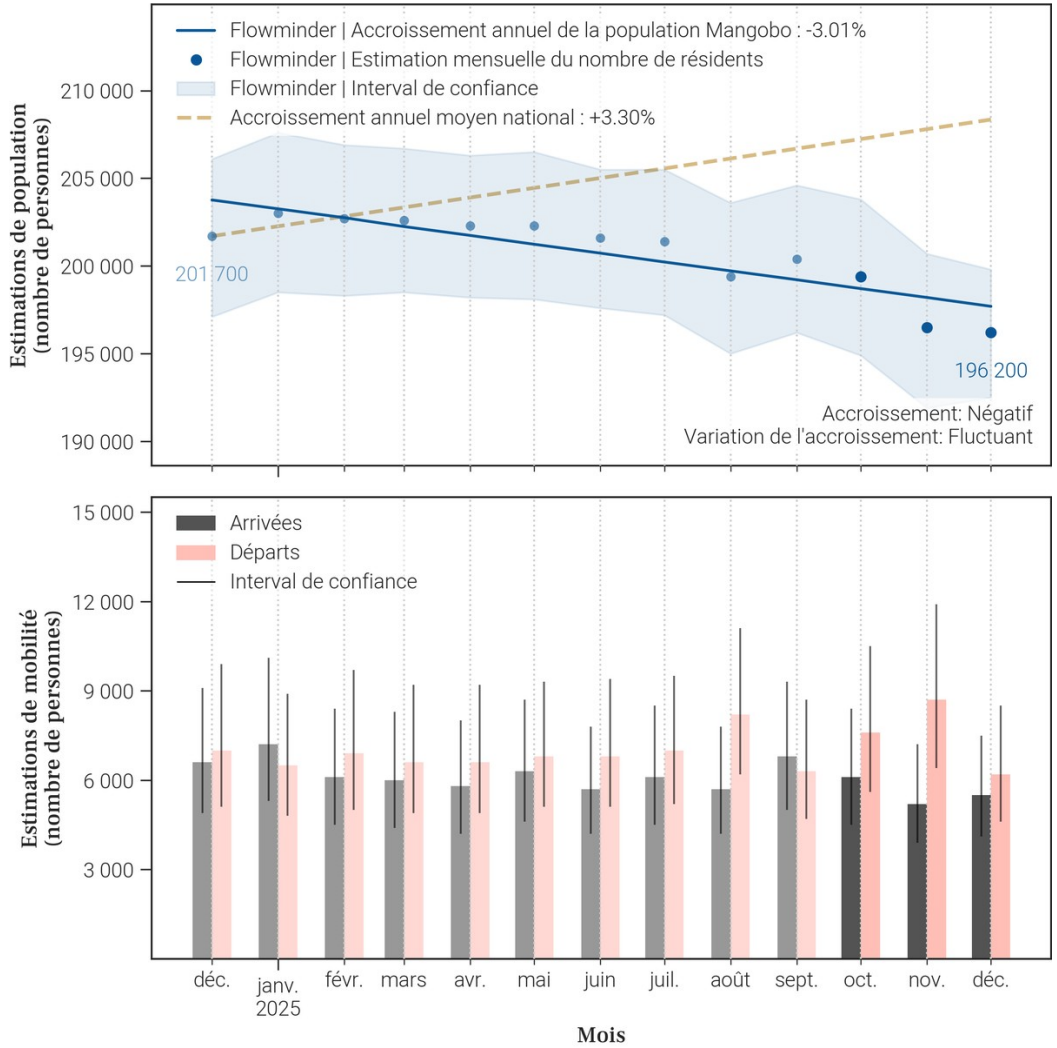

36.3. Données de population rapportées dans DHIS2[1]

Année	Estimation de population de DHIS2 (nombre de personnes)	Changement à l'année précédente (différence)	Changement à l'année précédente (pourcentage)
2025	280 603	+8 173	+3.0%
2024	272 430	X	X

- Le tableau et les graphiques montrent **le nombre de résidents dans Mangobo pour le mois de décembre 2025 et les 12 mois précédents**. Un 'résident' désigne ici une personne **ayant passé plus de 2 semaines dans Mangobo pour un mois donné**.
- Pour un mois en particulier, **le solde migratoire (arrivées moins les départs) n'est pas égal au changement de population, car il n'inclut pas l'accroissement naturel (naissances et décès)** de la population durant le mois.
- Une attention particulière doit être portée à la **différence d'échelle des axes d'ordonnées** (entre les mesures de population et de mobilité). Une attention particulière doit également être portée au **roulement de la population**, par exemple un large nombre d'arrivées ne changera pas la population de manière significative si le nombre de départs est lui aussi élevé.

37. Mobilité : origine des flux importants (flux de plus de 100 personnes uniquement) à destination de Mangobo en décembre 2025

37.1. Tableau des estimations d'arrivées décembre 2025

Origine (Province)	Origine (Zone de santé)	Estimation des arrivées : nombre de personnes ayant quitté cette zone de santé pour Mangobo	Solde migratoire pour la connection (différence entre arrivées et départs)
Tshopo	Makiso Kisangani	2 500	-300
Tshopo	Tshopo	1 400	-300
Tshopo	Isangi	200	-100
Tshopo	Lubunga	200	100
Tshopo	Banalia	100	*Pas de départs*
Tshopo	Basoko	100	0
Tshopo	Kabondo	100	0
Tshopo	Yabaondo	100	0
Tshopo	Yahuma	100	0

37.2. Carte des estimations d'arrivées décembre 2025

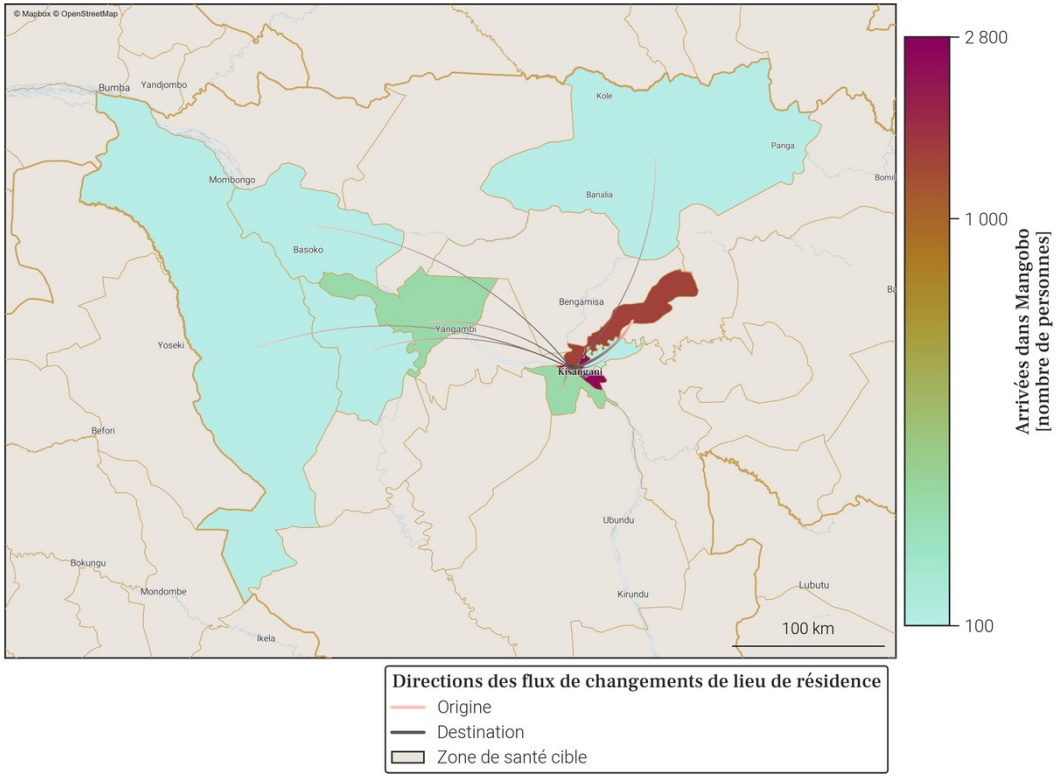

- Le tableau et la carte montrent **seulement une partie du nombre total de personnes qui sont arrivées dans Mangobo** au mois de décembre 2025, pour les connexions les plus importantes. En effet, **seules les arrivées de plus de 100 personnes dans Mangobo depuis une autre zone de santé sont représentées**. De plus, un maximum de 20 connections (par ordre d'importance) sont disponibles dans le tableau.
- Le nombre total de toutes les arrivées en décembre 2025 est disponible à la place dans la section page 1 : Variations mensuelles des estimations de population et de mobilité, dans le graphe et/ou tableau des estimations de mobilité.

38. Mobilité : destinations des flux importants (flux de plus de 100 personnes uniquement) au départ de Mangobo en décembre 2025

38.1. Tableau des estimations de départs décembre 2025

Destination (Province)	Destination (Zone de santé)	Estimation des départs : nombre de personnes ayant quitté Mangobo pour cette zone de santé	Solde migratoire pour la connection (différence entre arrivées et départs)
Tshopo	Makiso Kisangani	-2 800	-300
Tshopo	Tshopo	-1 700	-300
Tshopo	Isangi	-300	-100
Ituri	Nia Nia	-100	*Pas d'arrivées*
Tshopo	Basoko	-100	0
Tshopo	Kabondo	-100	0
Tshopo	Lubunga	-100	100
Tshopo	Yabaondo	-100	0
Tshopo	Yahuma	-100	0
Tshopo	Yaleko	-100	*Pas d'arrivées*

38.2. Carte des estimations de départs décembre 2025

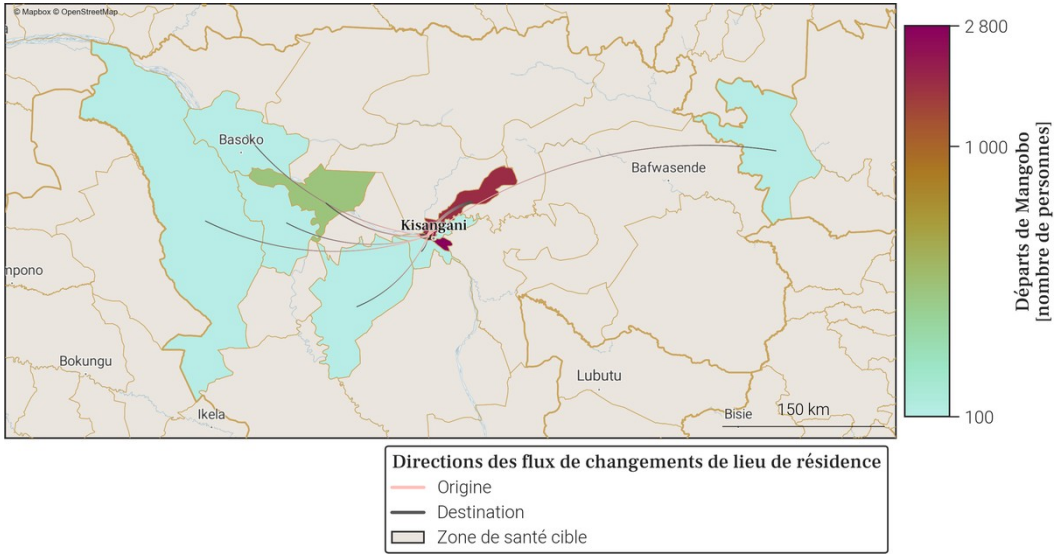

- Le tableau et la carte montrent **seulement une partie du nombre total de personnes qui sont parties de Mangobo** au mois de décembre 2025, pour les connexions les plus importantes. En effet, **seuls les départs de plus de 100 personnes de Mangobo vers une autre zone de santé sont représentés**. De plus, un maximum de 20 connections (par ordre d'importance) sont disponibles dans le tableau.
- Le nombre total de tout les départs en décembre 2025 est disponible à la place dans la section page 1 : Variations mensuelles des estimations de population et de mobilité, dans le graphe et/ou tableau des estimations de mobilité.

39. Localisation de la zone de santé

39.1. Carte des provinces

39.2. Carte des zones de santé

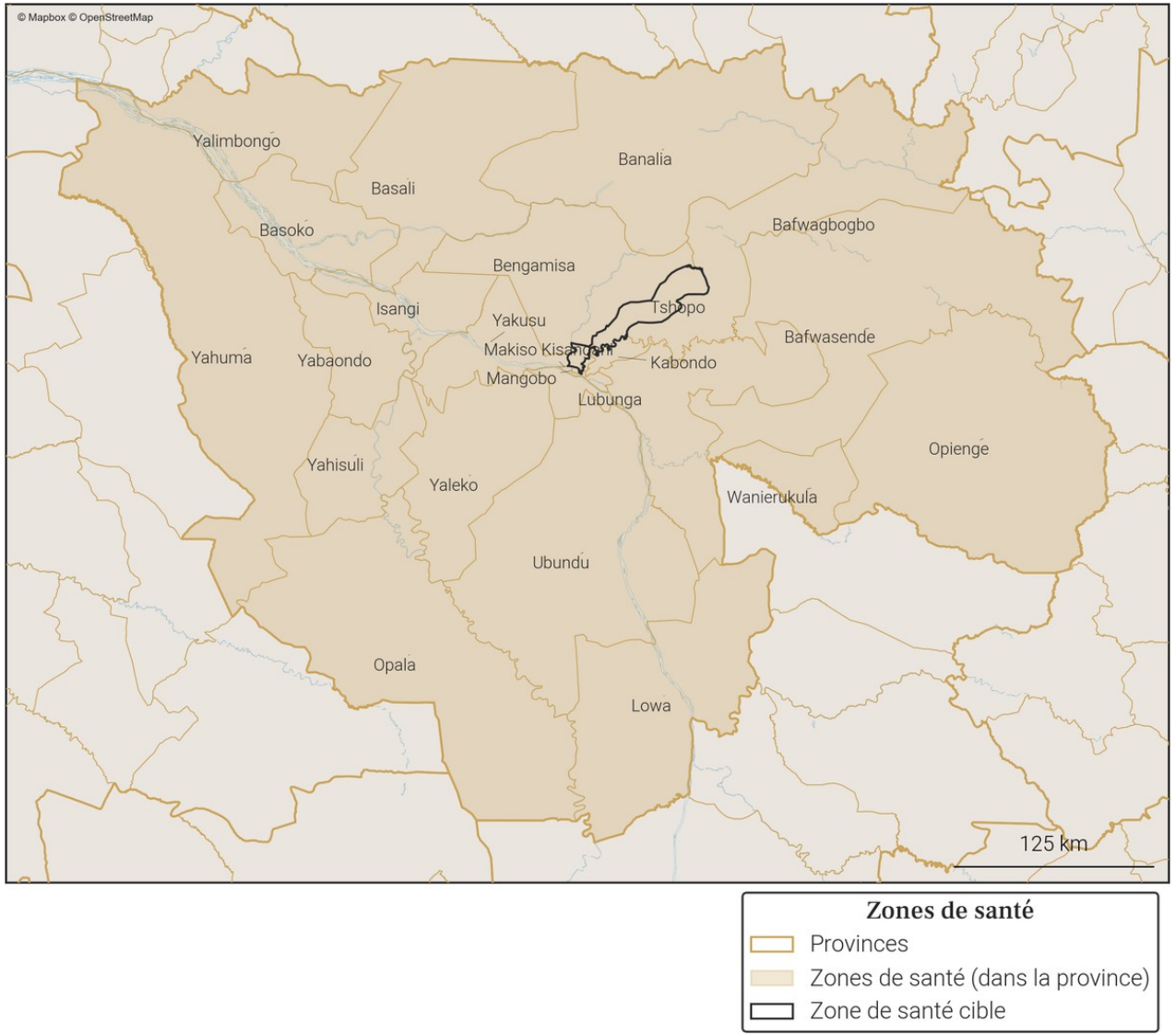

Gavi OIM ONU MIGRATION PEV Programme Elargi de Vaccination République Démocratique du Congo vodacom FLOWMINDER.ORG

40. Variations mensuelles des estimations de population et de mobilité sur une année

40.1. Tableau des estimations de population et de mobilité

Date (année-mois)	Estimation de population (nombre de personnes)	Changement au mois précédent (différence)	Changement au mois précédent (pourcentage)	Arrivées estimées (nombre de personnes)	Départs estimés (nombre de personnes)	Solde migratoire (différence), accroissement naturel exclus
2025-12	**131 100**	**+1 400**	**+1.08%**	**+6 100**	**-5 100**	**+1 000**
2025-11	**129 700**	**+4 400**	**+3.51%**	**+8 500**	**-4 500**	**+4 000**
2025-10	**125 300**	**+1 900**	**+1.54%**	**+6 500**	**-4 900**	**+1 600**
2025-09	123 400	-700	-0.56%	+4 600	-5 700	-1 100
2025-08	124 100	-200	-0.16%	+5 200	-5 700	-500
2025-07	124 300	-200	-0.16%	+5 000	-5 500	-500
2025-06	124 500	+900	+0.73%	+5 000	-4 500	+500
2025-05	123 600	+700	+0.57%	+5 200	-4 900	+300
2025-04	122 900	-500	-0.41%	+4 500	-5 300	-800
2025-03	123 400	-100	-0.08%	+5 000	-5 400	-400
2025-02	123 500	0	0.0%	+5 000	-5 400	-400
2025-01	123 500	+400	+0.32%	+5 400	-5 400	0
2024-12	123 100	+300	+0.24%	+5 400	-5 500	-100

Taux moyen d'accroissement de la population (TMAP) sur l'année	TMAP sur les 6 premiers mois (décembre 2024 à juin 2025)	TMAP sur les 6 derniers mois (juin 2025 à décembre 2025)
+4.78%	+0.66%	+5.47%

40.2. Graphes des estimations de population et de mobilité

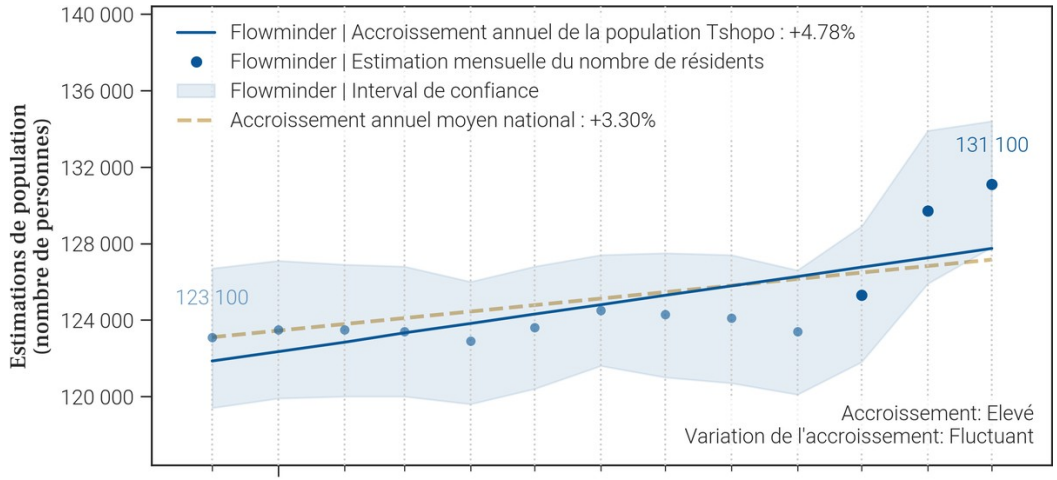

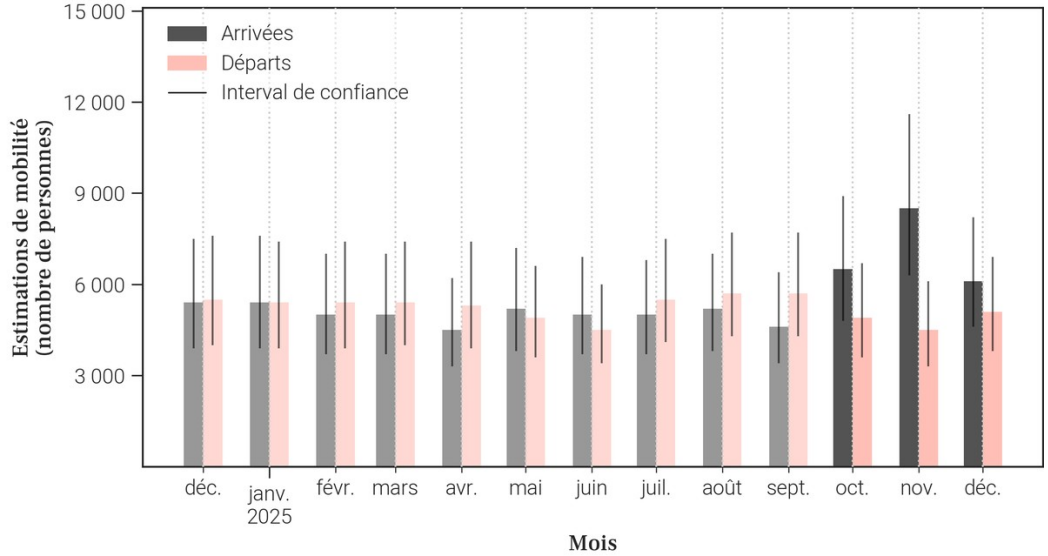

40.3. Données de population rapportées dans DHIS2[1]

Année	Estimation de population de DHIS2 (nombre de personnes)	Changement à l'année précédente (différence)	Changement à l'année précédente (pourcentage)
2025	249 576	+7 269	+3.0%
2024	242 307	X	X

- Le tableau et les graphiques montrent **le nombre de résidents dans Tshopo pour le mois de décembre 2025 et les 12 mois précédents**. Un 'résident' désigne ici une personne **ayant passé plus de 2 semaines dans Tshopo pour un mois donné**.
- Pour un mois en particulier, **le solde migratoire (arrivées moins les départs) n'est pas égal au changement de population, car il n'inclut pas l'accroissement naturel (naissances et décès)** de la population durant le mois.
- Une attention particulière doit être portée à la **différence d'échelle des axes d'ordonnées** (entre les mesures de population et de mobilité). Une attention particulière doit également être portée au **roulement de la population**, par exemple un large nombre d'arrivées ne changera pas la population de manière significative si le nombre de départs est lui aussi élevé.

41. Mobilité : origine des flux importants (flux de plus de 100 personnes uniquement) à destination de Tshopo en décembre 2025

41.1. Tableau des estimations d'arrivées décembre 2025

Origine (Province)	Origine (Zone de santé)	Estimation des arrivées : nombre de personnes ayant quitté cette zone de santé pour Tshopo	Solde migratoire pour la connection (différence entre arrivées et départs)
Tshopo	Makiso Kisangani	3 100	700
Tshopo	Mangobo	1 700	300
Tshopo	Kabondo	200	0
Bas-Uele	Buta	100	*Pas de départs*
Tshopo	Banalia	100	*Pas de départs*
Tshopo	Isangi	100	0

41.2. Carte des estimations d'arrivées décembre 2025

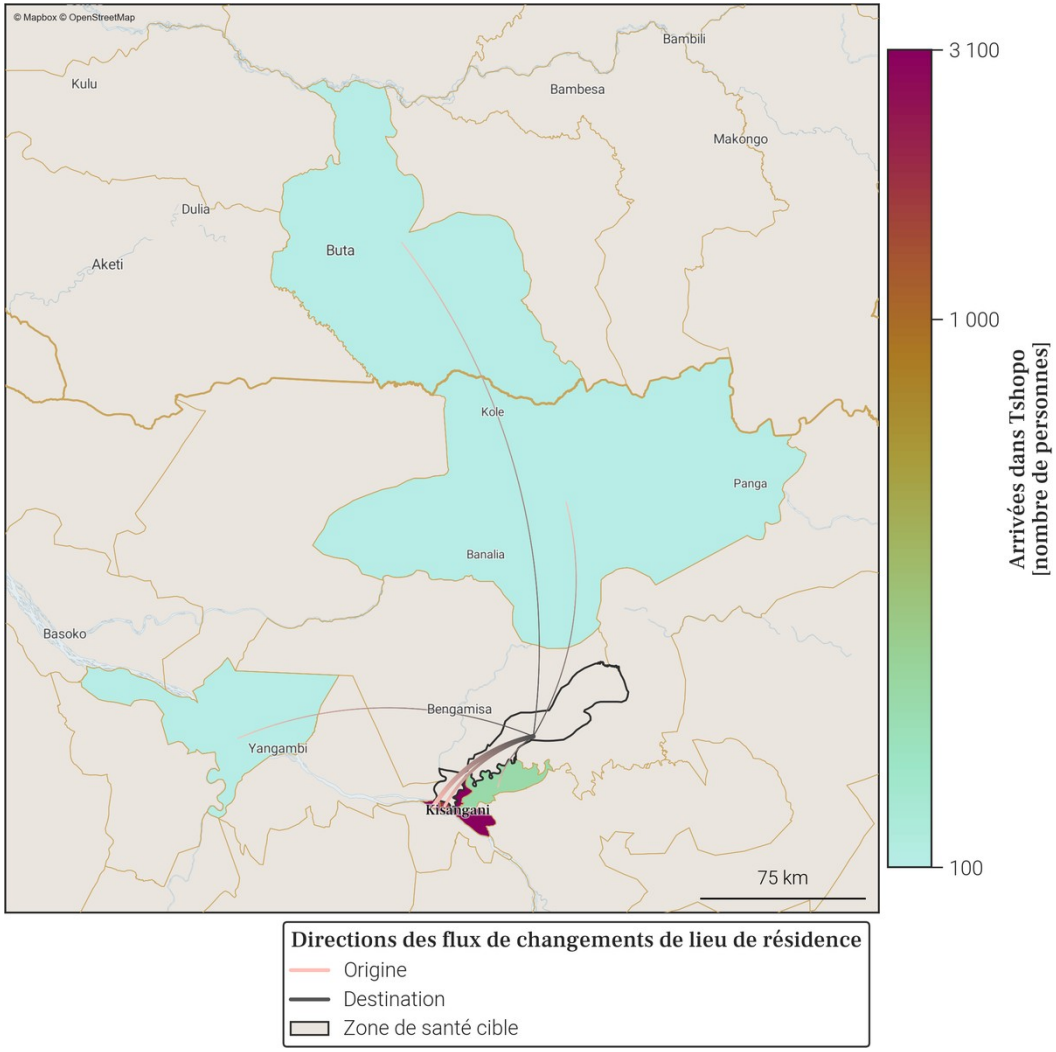

- Le tableau et la carte montrent **seulement une partie du nombre total de personnes qui sont arrivées dans Tshopo** au mois de décembre 2025, pour les connexions les plus importantes. En effet, **seules les arrivées de plus de 100 personnes dans Tshopo depuis une autre zone de santé sont représentées**. De plus, un maximum de 20 connections (par ordre d'importance) sont disponibles dans le tableau.
- Le nombre total de toutes les arrivées en décembre 2025 est disponible à la place dans la section page 1 : Variations mensuelles des estimations de population et de mobilité, dans le graphe et/ou tableau des estimations de mobilité.

42. Mobilité : destinations des flux importants (flux de plus de 100 personnes uniquement) au départ de Tshopo en décembre 2025

42.1. Tableau des estimations de départs décembre 2025

Destination (Province)	Destination (Zone de santé)	Estimation des départs : nombre de personnes ayant quitté Tshopo pour cette zone de santé	Solde migratoire pour la connection (différence entre arrivées et départs)
Tshopo	Makiso Kisangani	-2 400	700
Tshopo	Mangobo	-1 400	300
Tshopo	Kabondo	-200	0
Tshopo	Isangi	-100	0
Tshopo	Lubunga	-100	*Pas d'arrivées*

42.2. Carte des estimations de départs décembre 2025

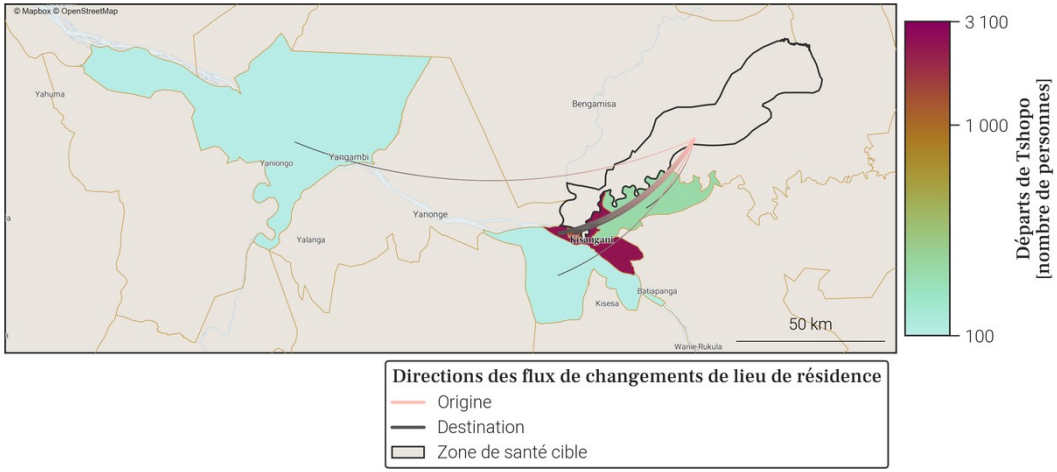

- Le tableau et la carte montrent **seulement une partie du nombre total de personnes qui sont parties de Tshopo** au mois de décembre 2025, pour les connexions les plus importantes. En effet, **seuls les départs de plus de 100 personnes de Tshopo vers une autre zone de santé sont représentés**. De plus, un maximum de 20 connections (par ordre d'importance) sont disponibles dans le tableau.
- Le nombre total de tout les départs en décembre 2025 est disponible à la place dans la section page 1 : Variations mensuelles des estimations de population et de mobilité, dans le graphe et/ou tableau des estimations de mobilité.

43. Localisation de la zone de santé

43.1. Carte des provinces

43.2. Carte des zones de santé

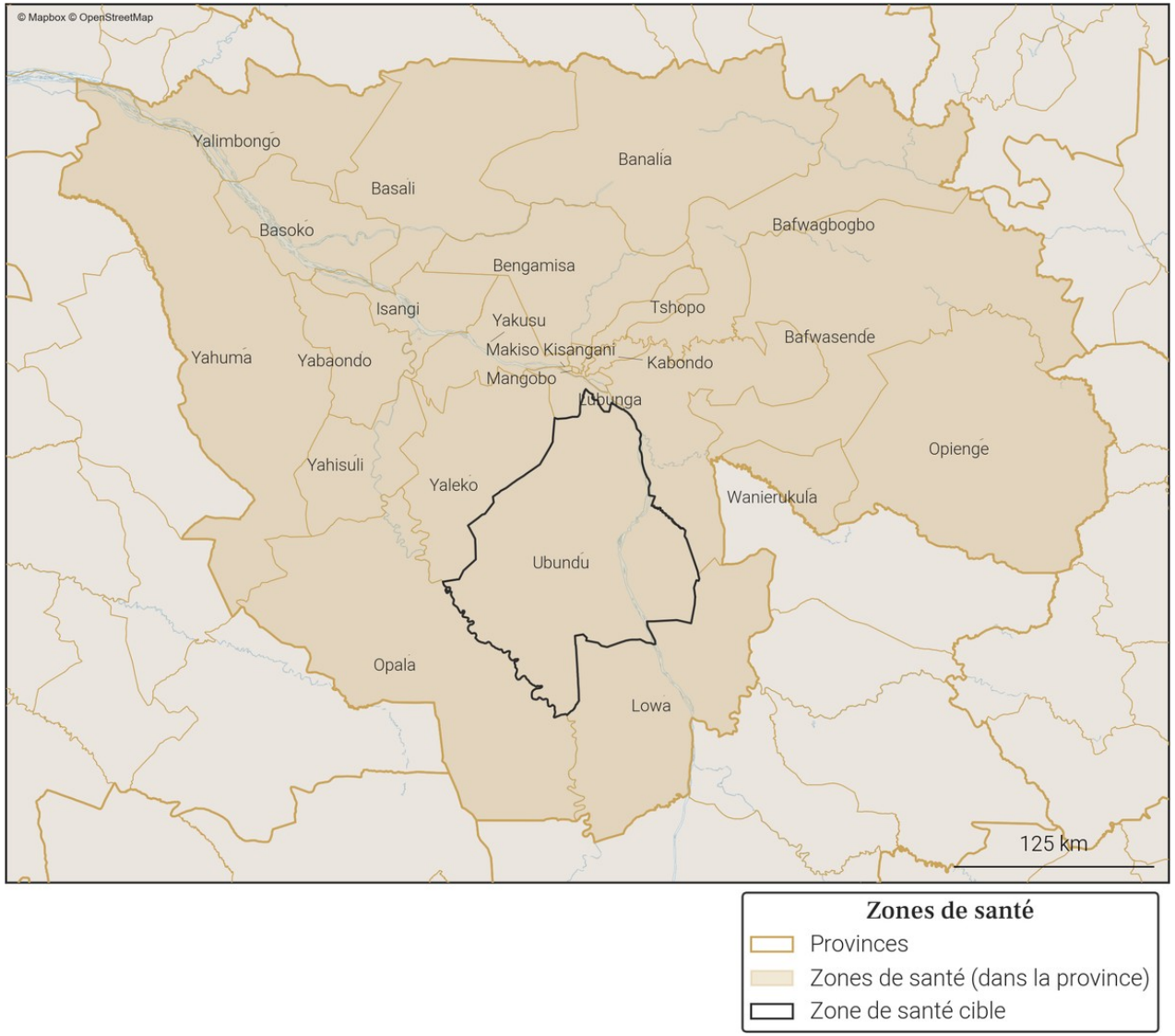

Gavi OIM ONU MIGRATION PEV Programme Elargi de Vaccination République Démocratique du Congo vodacom FLOWMINDER.ORG

44. Variations mensuelles des estimations de population et de mobilité sur une année

44.1. Tableau des estimations de population et de mobilité

Date (année-mois)	Estimation de population (nombre de personnes)	Changement au mois précédent (différence)	Changement au mois précédent (pourcentage)	Arrivées estimées (nombre de personnes)	Départs estimés (nombre de personnes)	Solde migratoire (différence), accroissement naturel exclus
2025-12	**104 300**	**+400**	**+0.38%**	**+500**	**-400**	**+100**
2025-11	**103 900**	**+300**	**+0.29%**	**+500**	**-500**	**0**
2025-10	**103 600**	**+300**	**+0.29%**	**+600**	**-600**	**0**
2025-09	103 300	+100	+0.1%	+600	-700	-100
2025-08	103 200	+300	+0.29%	+600	-600	0
2025-07	102 900	+200	+0.19%	+500	-600	-100
2025-06	102 700	+400	+0.39%	+500	-400	+100
2025-05	102 300	+200	+0.2%	+400	-400	0
2025-04	102 100	+400	+0.39%	+500	-400	+100
2025-03	101 700	+400	+0.39%	+500	-400	+100
2025-02	101 300	+200	+0.2%	+400	-400	0
2025-01	101 100	0	0.0%	+400	-700	-300
2024-12	101 100	+200	+0.2%	+400	-500	-100

Taux moyen d'accroissement de la population (TMAP) sur l'année	TMAP sur les 6 premiers mois (décembre 2024 à juin 2025)	TMAP sur les 6 derniers mois (juin 2025 à décembre 2025)
+3.26%	+1.7%	+1.5%

44.2. Graphes des estimations de population et de mobilité

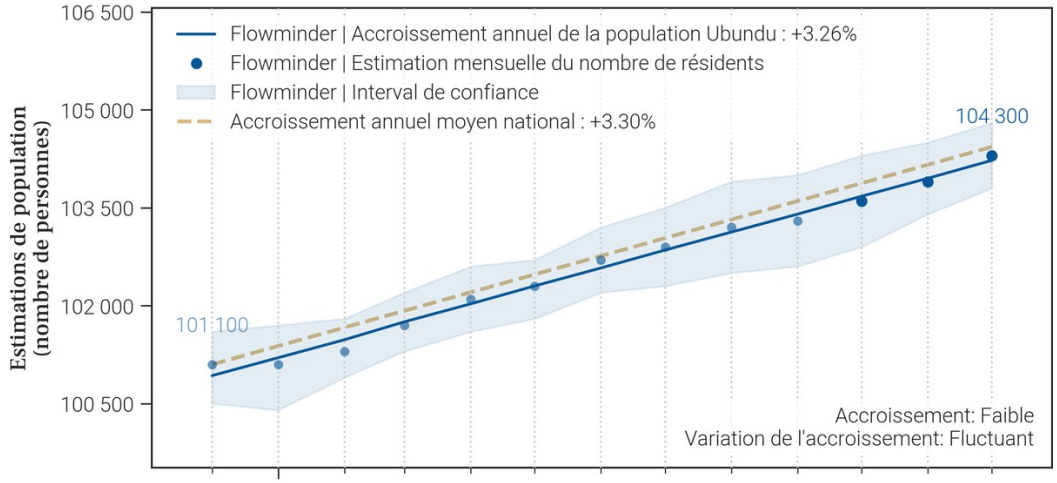

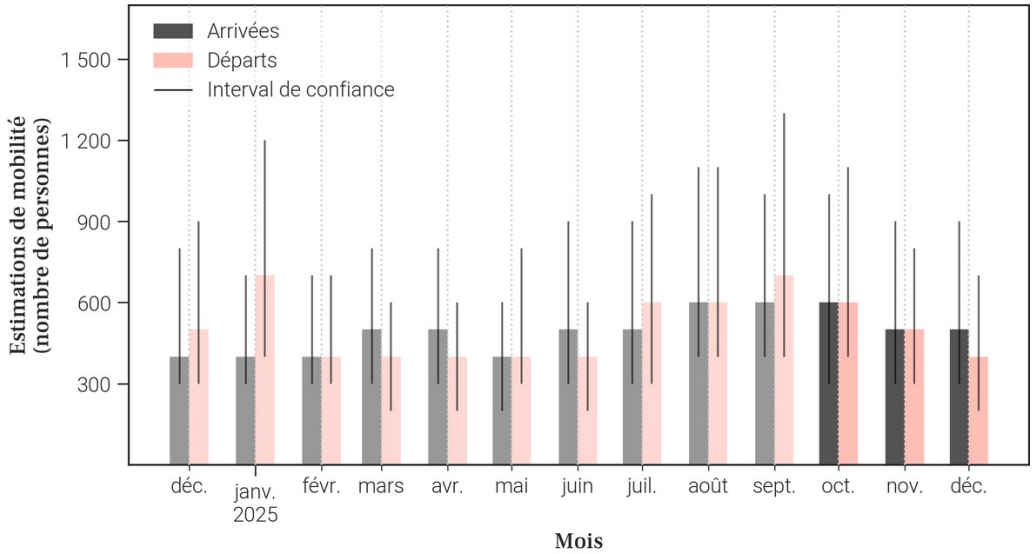

44.3. Données de population rapportées dans DHIS2[1]

Année	Estimation de population de DHIS2 (nombre de personnes)	Changement à l'année précédente (différence)	Changement à l'année précédente (pourcentage)
2025	134 142	+3 887	+2.98%
2024	130 255	X	X

- Le tableau et les graphiques montrent **le nombre de résidents dans Ubundu pour le mois de décembre 2025 et les 12 mois précédents**. Un 'résident' désigne ici une personne **ayant passé plus de 2 semaines dans Ubundu pour un mois donné**.
- Pour un mois en particulier, **le solde migratoire (arrivées moins les départs) n'est pas égal au changement de population, car il n'inclut pas l'accroissement naturel (naissances et décès)** de la population durant le mois.
- Une attention particulière doit être portée à la **différence d'échelle des axes d'ordonnées** (entre les mesures de population et de mobilité). Une attention particulière doit également être portée au **roulement de la population**, par exemple un large nombre d'arrivées ne changera pas la population de manière significative si le nombre de départs est lui aussi élevé.

45. Mobilité : origine des flux importants (flux de plus de 100 personnes uniquement) à destination de Ubundu en décembre 2025

45.1. Tableau des estimations d'arrivées décembre 2025

Origine (Province)	Origine (Zone de santé)	Estimation des arrivées : nombre de personnes ayant quitté cette zone de santé pour Ubundu	Solde migratoire pour la connection (différence entre arrivées et départs)
Tshopo	Makiso Kisangani	200	100
Tshopo	Bafwagbogbo	100	*Pas de départs*
Tshopo	Kabondo	100	*Pas de départs*
Tshopo	Lubunga	100	0

45.2. Carte des estimations d'arrivées décembre 2025

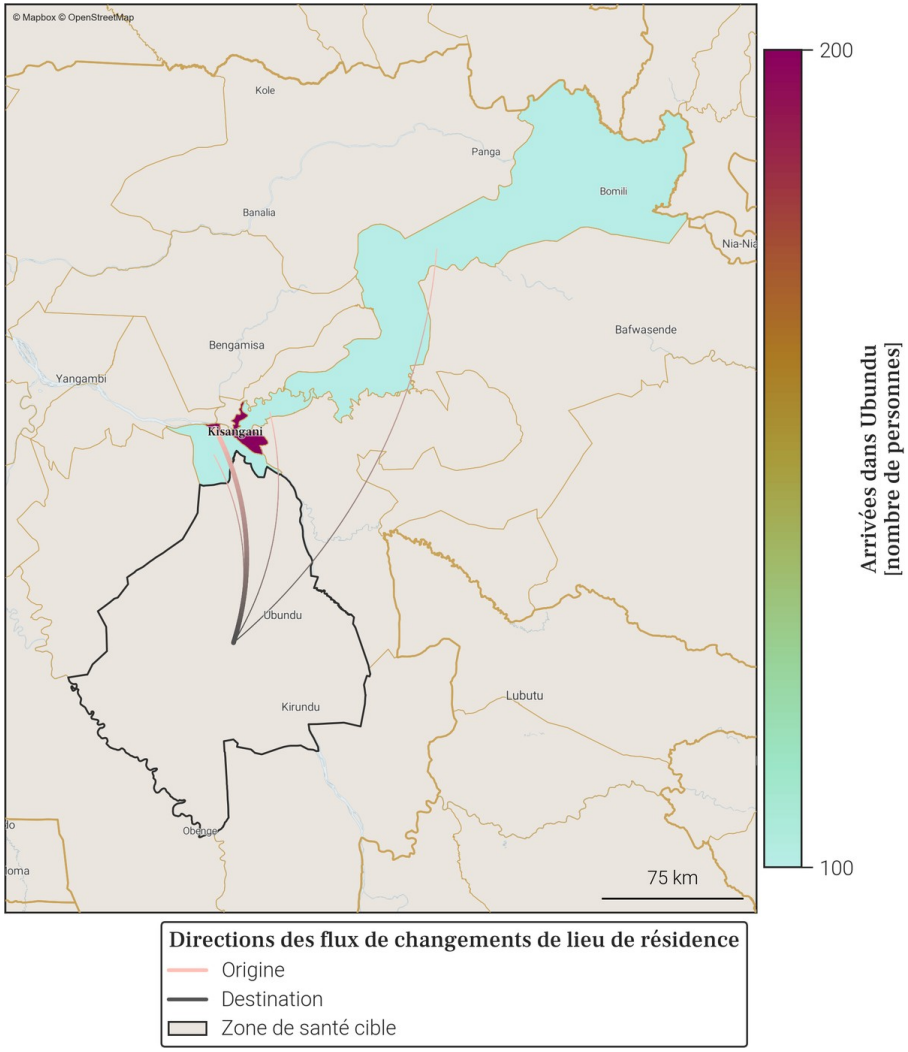

- Le tableau et la carte montrent **seulement une partie du nombre total de personnes qui sont arrivées dans Ubundu** au mois de décembre 2025, pour les connexions les plus importantes. En effet, **seules les arrivées de plus de 100 personnes dans Ubundu depuis une autre zone de santé sont représentées**. De plus, un maximum de 20 connections (par ordre d'importance) sont disponibles dans le tableau.
- Le nombre total de toutes les arrivées en décembre 2025 est disponible à la place dans la section page 1 : Variations mensuelles des estimations de population et de mobilité, dans le graphe et/ou tableau des estimations de mobilité.

46. Mobilité : destinations des flux importants (flux de plus de 100 personnes uniquement) au départ de Ubundu en décembre 2025

46.1. Tableau des estimations de départs décembre 2025

Destination (Province)	Destination (Zone de santé)	Estimation des départs : nombre de personnes ayant quitté Ubundu pour cette zone de santé	Solde migratoire pour la connection (différence entre arrivées et départs)
Maniema	Kindu	-100	*Pas d'arrivées*
Tshopo	Lubunga	-100	0
Tshopo	Makiso Kisangani	-100	100

46.2. Carte des estimations de départs décembre 2025

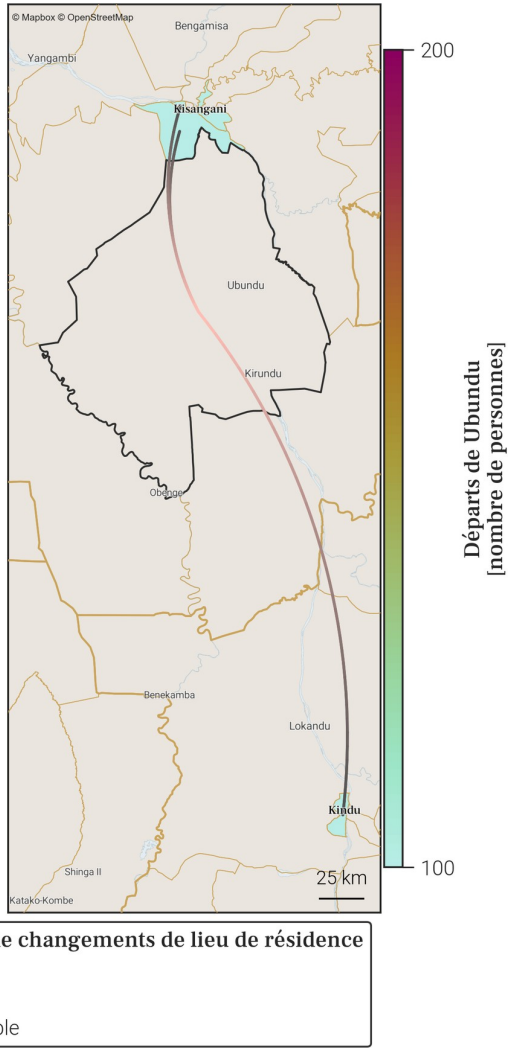

- Le tableau et la carte montrent **seulement une partie du nombre total de personnes qui sont parties de Ubundu** au mois de décembre 2025, pour les connexions les plus importantes. En effet, **seuls les départs de plus de 100 personnes de Ubundu vers une autre zone de santé sont représentés**. De plus, un maximum de 20 connections (par ordre d'importance) sont disponibles dans le tableau.
- Le nombre total de tout les départs en décembre 2025 est disponible à la place dans la section page 1 : Variations mensuelles des estimations de population et de mobilité, dans le graphe et/ou tableau des estimations de mobilité.

47. Localisation de la zone de santé

47.1. Carte des provinces

47.2. Carte des zones de santé

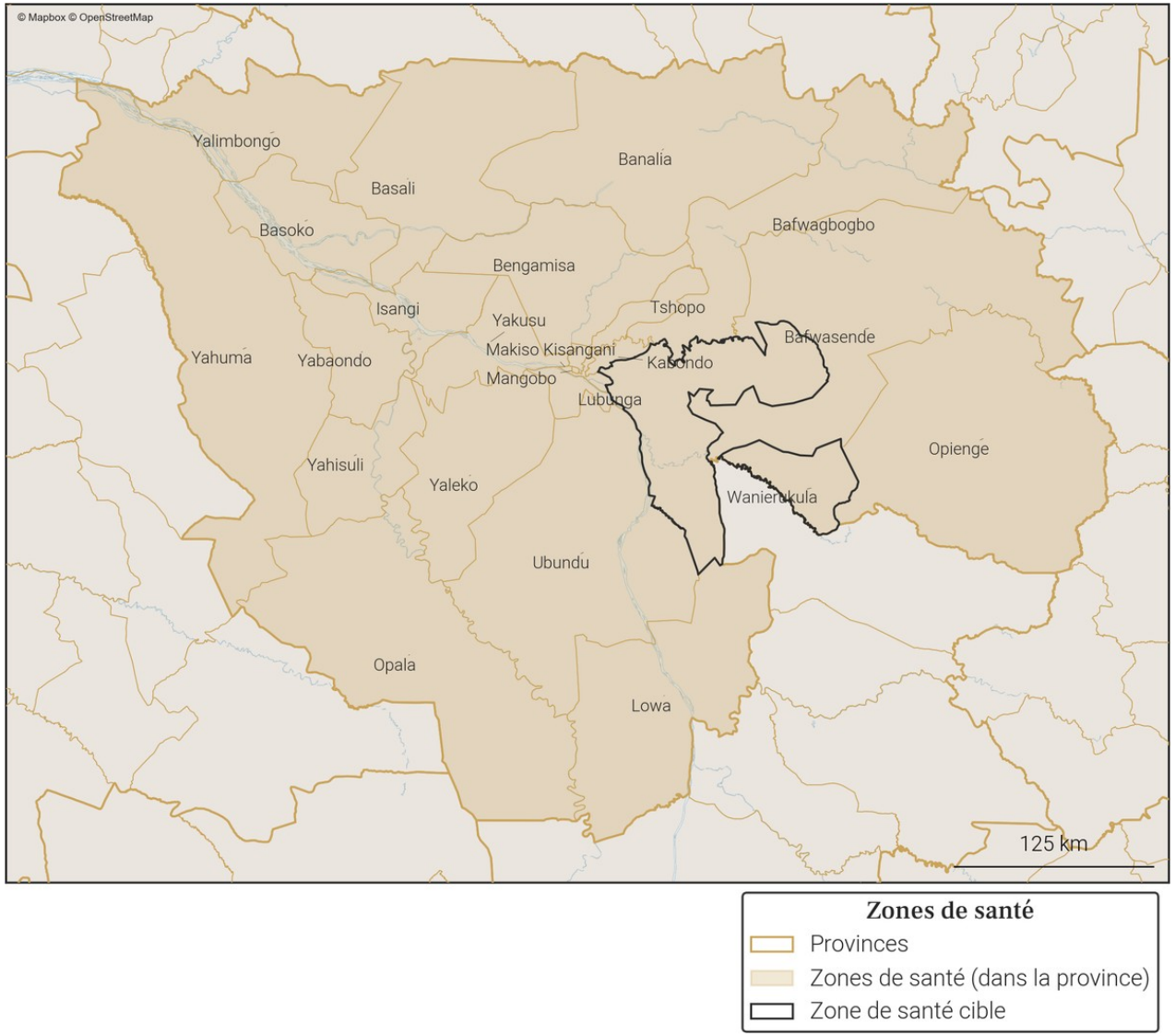

48. Variations mensuelles des estimations de population et de mobilité sur une année

48.1. Tableau des estimations de population et de mobilité

Date (année-mois)	Estimation de population (nombre de personnes)	Changement au mois précédent (différence)	Changement au mois précédent (pourcentage)	Arrivées estimées (nombre de personnes)	Départs estimés (nombre de personnes)	Solde migratoire (différence), accroissement naturel exclus
2025-12	**88 800**	**+400**	**+0.45%**	**+600**	**-400**	**+200**
2025-11	**88 400**	**+200**	**+0.23%**	**+500**	**-400**	**+100**
2025-10	**88 200**	**+300**	**+0.34%**	**+500**	**-600**	**-100**
2025-09	87 900	+200	+0.23%	+500	-500	0
2025-08	87 700	+200	+0.23%	+400	-400	0
2025-07	87 500	+300	+0.34%	+400	-400	0
2025-06	87 200	+200	+0.23%	+300	-400	-100
2025-05	87 000	+200	+0.23%	+400	-500	-100
2025-04	86 800	+300	+0.35%	+400	-300	+100
2025-03	86 500	+200	+0.23%	+200	-300	-100
2025-02	86 300	+300	+0.35%	+400	-300	+100
2025-01	86 000	0	0.0%	+400	-500	-100
2024-12	86 000	+300	+0.35%	+400	-400	0

Taux moyen d'accroissement de la population (TMAP) sur l'année	TMAP sur les 6 premiers mois (décembre 2024 à juin 2025)	TMAP sur les 6 derniers mois (juin 2025 à décembre 2025)
+3.29%	+1.52%	+1.74%

48.2. Graphes des estimations de population et de mobilité

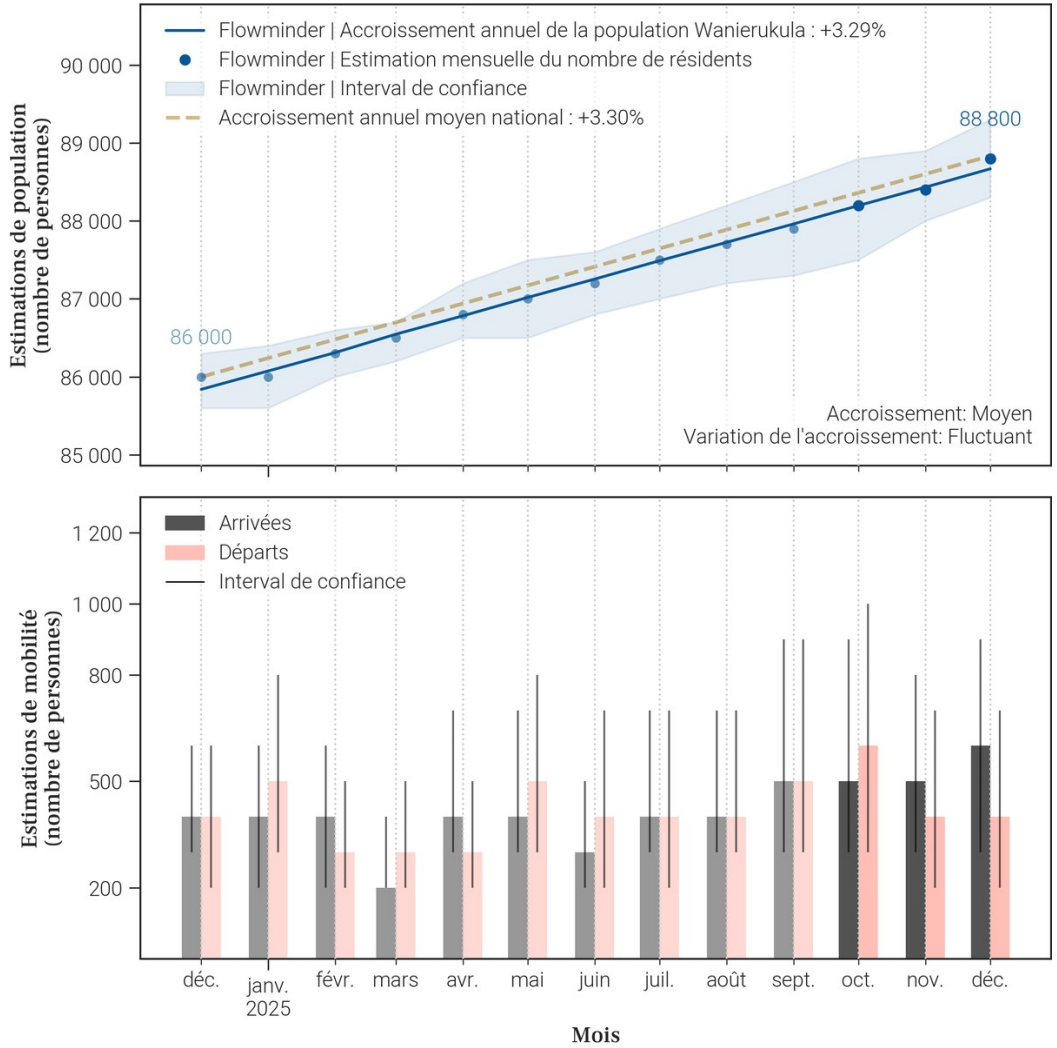

48.3. Données de population rapportées dans DHIS2[1]

Année	Estimation de population de DHIS2 (nombre de personnes)	Changement à l'année précédente (différence)	Changement à l'année précédente (pourcentage)
2025	103 349	+3 012	+3.0%
2024	100 337	X	X

- Le tableau et les graphiques montrent **le nombre de résidents dans Wanierukula pour le mois de décembre 2025 et les 12 mois précédents**. Un 'résident' désigne ici une personne **ayant passé plus de 2 semaines dans Wanierukula pour un mois donné**.
- Pour un mois en particulier, **le solde migratoire (arrivées moins les départs) n'est pas égal au changement de population, car il n'inclut pas l'accroissement naturel (naissances et décès)** de la population durant le mois.
- Une attention particulière doit être portée à la **différence d'échelle des axes d'ordonnées** (entre les mesures de population et de mobilité). Une attention particulière doit également être portée au **roulement de la population**, par exemple un large nombre d'arrivées ne changera pas la population de manière significative si le nombre de départs est lui aussi élevé.

49. Mobilité : origine des flux importants (flux de plus de 100 personnes uniquement) à destination de Wanierukula en décembre 2025

49.1. Tableau des estimations d'arrivées décembre 2025

Origine (Province)	Origine (Zone de santé)	Estimation des arrivées : nombre de personnes ayant quitté cette zone de santé pour Wanierukula	Solde migratoire pour la connection (différence entre arrivées et départs)
Tshopo	Kabondo	200	100
Tshopo	Makiso Kisangani	200	100

49.2. Carte des estimations d'arrivées décembre 2025

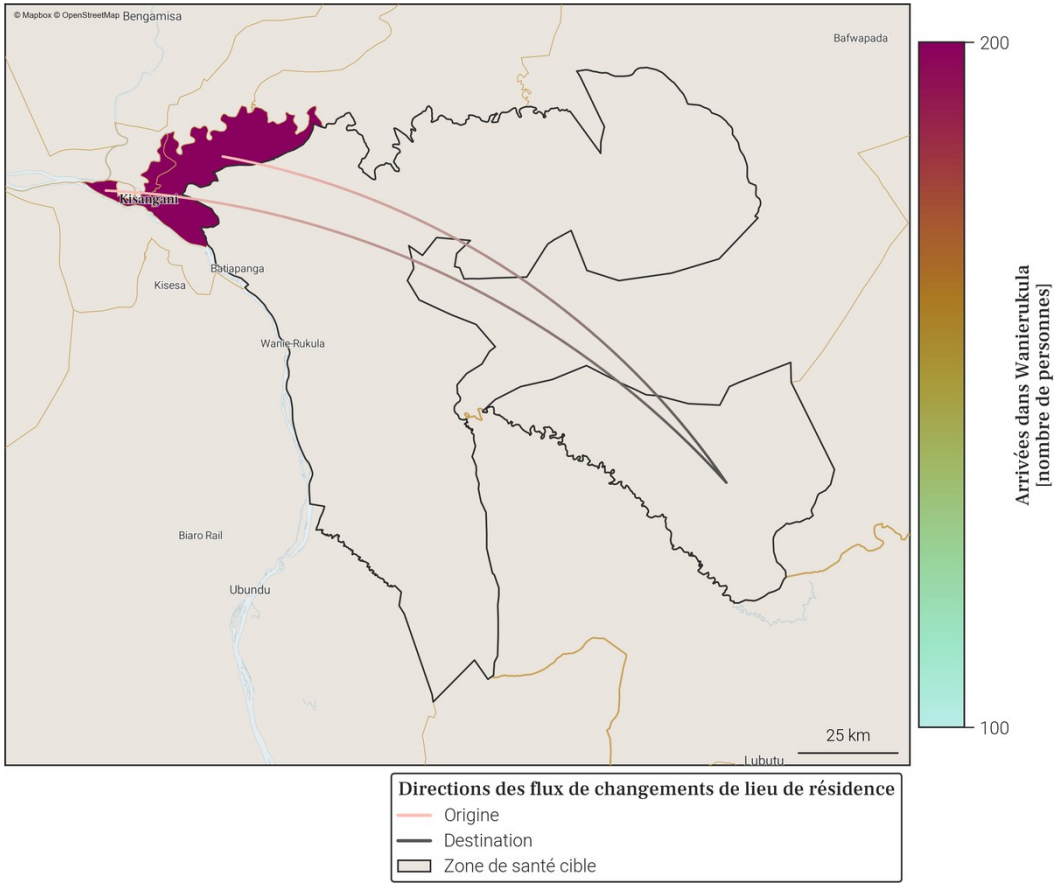

- Le tableau et la carte montrent **seulement une partie du nombre total de personnes qui sont arrivées dans Wanierukula** au mois de décembre 2025, pour les connexions les plus importantes. En effet, **seules les arrivées de plus de 100 personnes dans Wanierukula depuis une autre zone de santé sont représentées**. De plus, un maximum de 20 connections (par ordre d'importance) sont disponibles dans le tableau.
- Le nombre total de toutes les arrivées en décembre 2025 est disponible à la place dans la section page 1 : Variations mensuelles des estimations de population et de mobilité, dans le graphe et/ou tableau des estimations de mobilité.

50. Mobilité : destinations des flux importants (flux de plus de 100 personnes uniquement) au départ de Wanierukula en décembre 2025

50.1. Tableau des estimations de départs décembre 2025

Destination (Province)	Destination (Zone de santé)	Estimation des départs : nombre de personnes ayant quitté Wanierukula pour cette zone de santé	Solde migratoire pour la connection (différence entre arrivées et départs)
Tshopo	Kabondo	-100	100
Tshopo	Makiso Kisangani	-100	100

50.2. Carte des estimations de départs décembre 2025

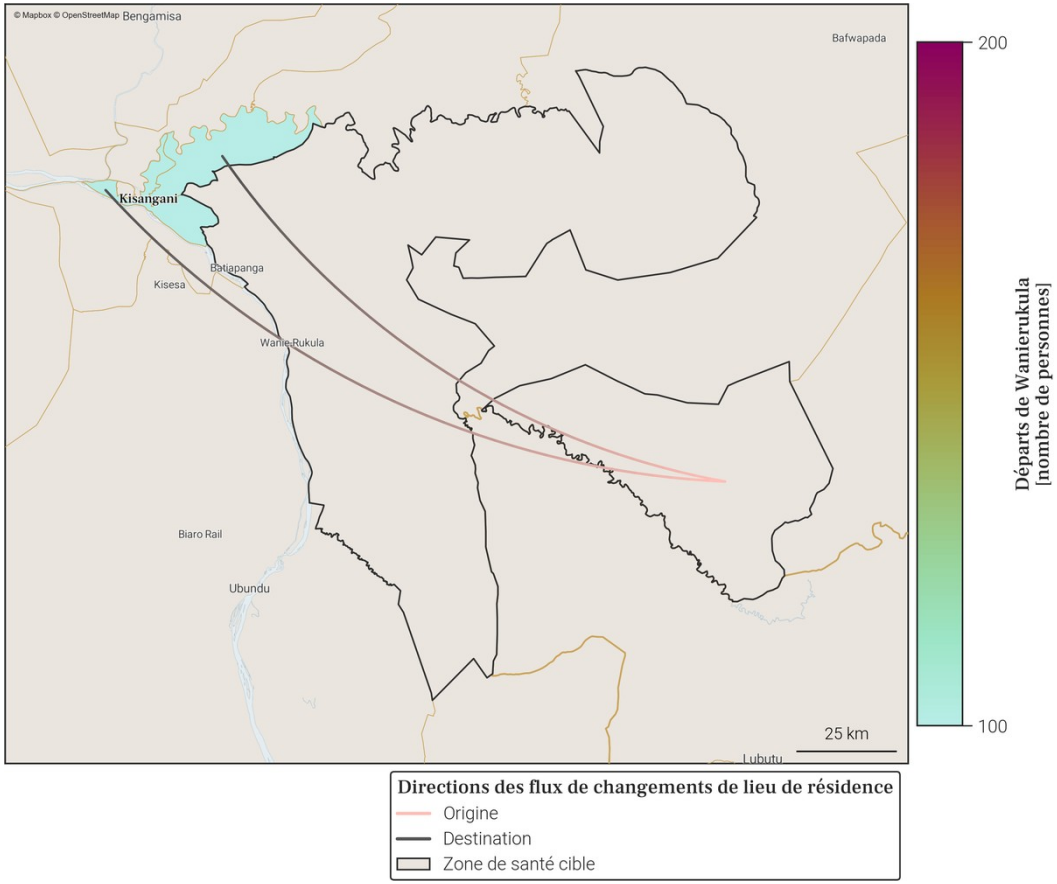

- Le tableau et la carte montrent **seulement une partie du nombre total de personnes qui sont parties de Wanierukula** au mois de décembre 2025, pour les connexions les plus importantes. En effet, **seuls les départs de plus de 100 personnes de Wanierukula vers une autre zone de santé sont représentés**. De plus, un maximum de 20 connections (par ordre d'importance) sont disponibles dans le tableau.
- Le nombre total de tout les départs en décembre 2025 est disponible à la place dans la section page 1 : Variations mensuelles des estimations de population et de mobilité, dans le graphe et/ou tableau des estimations de mobilité.

51. Localisation de la zone de santé

51.1. Carte des provinces

51.2. Carte des zones de santé

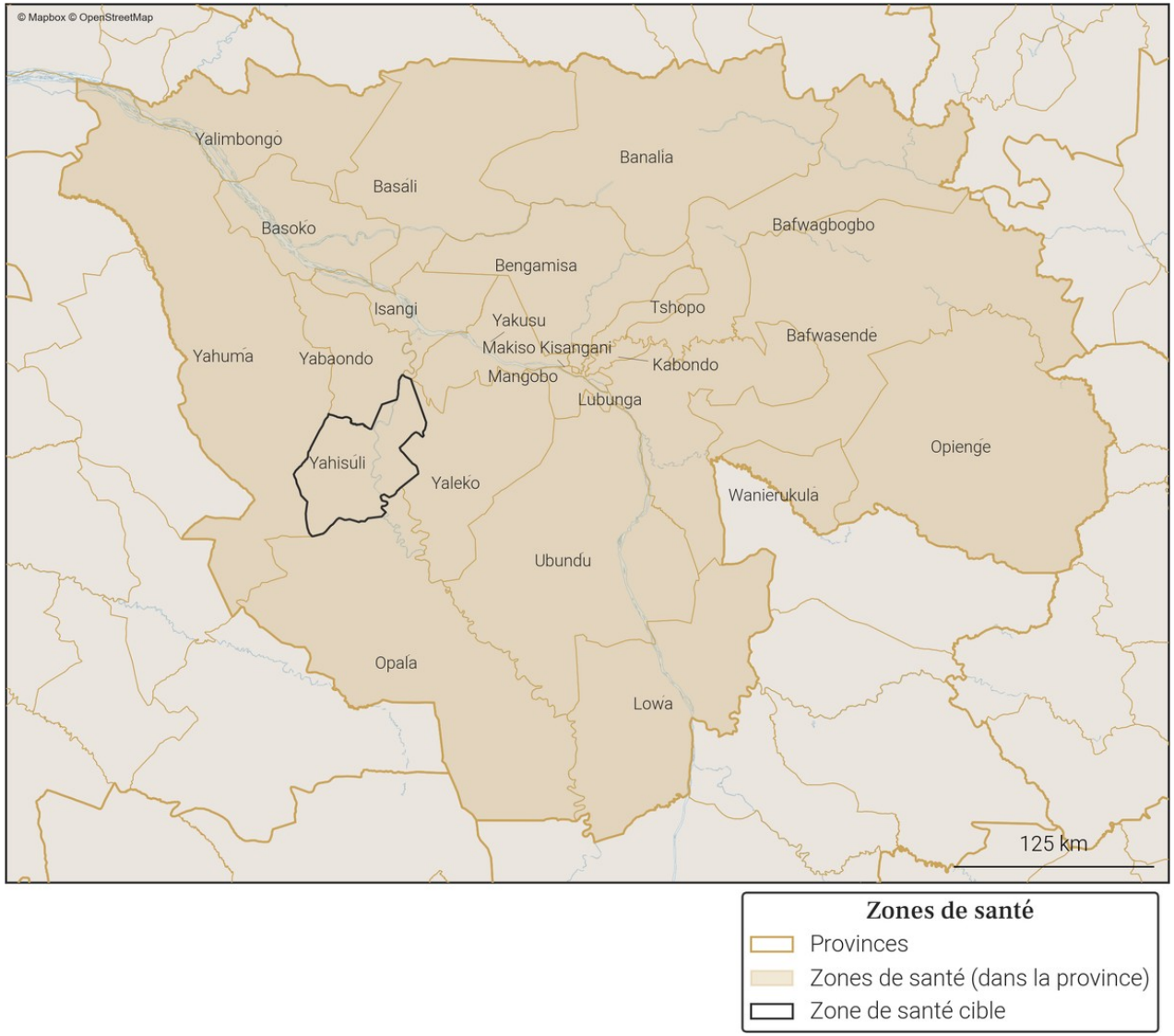

Gavi OIM ONU MIGRATION PEV Programme Elargi de Vaccination République Démocratique du Congo vodacom FLOWMINDER.ORG

52. Variations mensuelles des estimations de population et de mobilité sur une année

52.1. Tableau des estimations de population et de mobilité

Date (année-mois)	Estimation de population (nombre de personnes)	Changement au mois précédent (différence)	Changement au mois précédent (pourcentage)	Arrivées estimées (nombre de personnes)	Départs estimés (nombre de personnes)	Solde migratoire (différence), accroissement naturel exclus
2025-12	**90 200**	**+200**	**+0.22%**	**+200**	**-300**	**-100**
2025-11	**90 000**	**+300**	**+0.33%**	**+300**	**-300**	**0**
2025-10	**89 700**	**+300**	**+0.34%**	**+300**	**-300**	**0**
2025-09	89 400	+100	+0.11%	+200	-300	-100
2025-08	89 300	+300	+0.34%	+300	-300	0
2025-07	89 000	+200	+0.23%	+200	-200	0
2025-06	88 800	+300	+0.34%	+300	-200	+100
2025-05	88 500	+200	+0.23%	+200	-200	0
2025-04	88 300	+100	+0.11%	+200	-300	-100
2025-03	88 200	+200	+0.23%	+200	-200	0
2025-02	88 000	+400	+0.46%	+200	-100	+100
2025-01	87 600	+100	+0.11%	+200	-300	-100
2024-12	87 500	+200	+0.23%	+300	-300	0

Taux moyen d'accroissement de la population (TMAP) sur l'année	TMAP sur les 6 premiers mois (décembre 2024 à juin 2025)	TMAP sur les 6 derniers mois (juin 2025 à décembre 2025)
+3.1%	+1.47%	+1.59%

52.2. Graphes des estimations de population et de mobilité

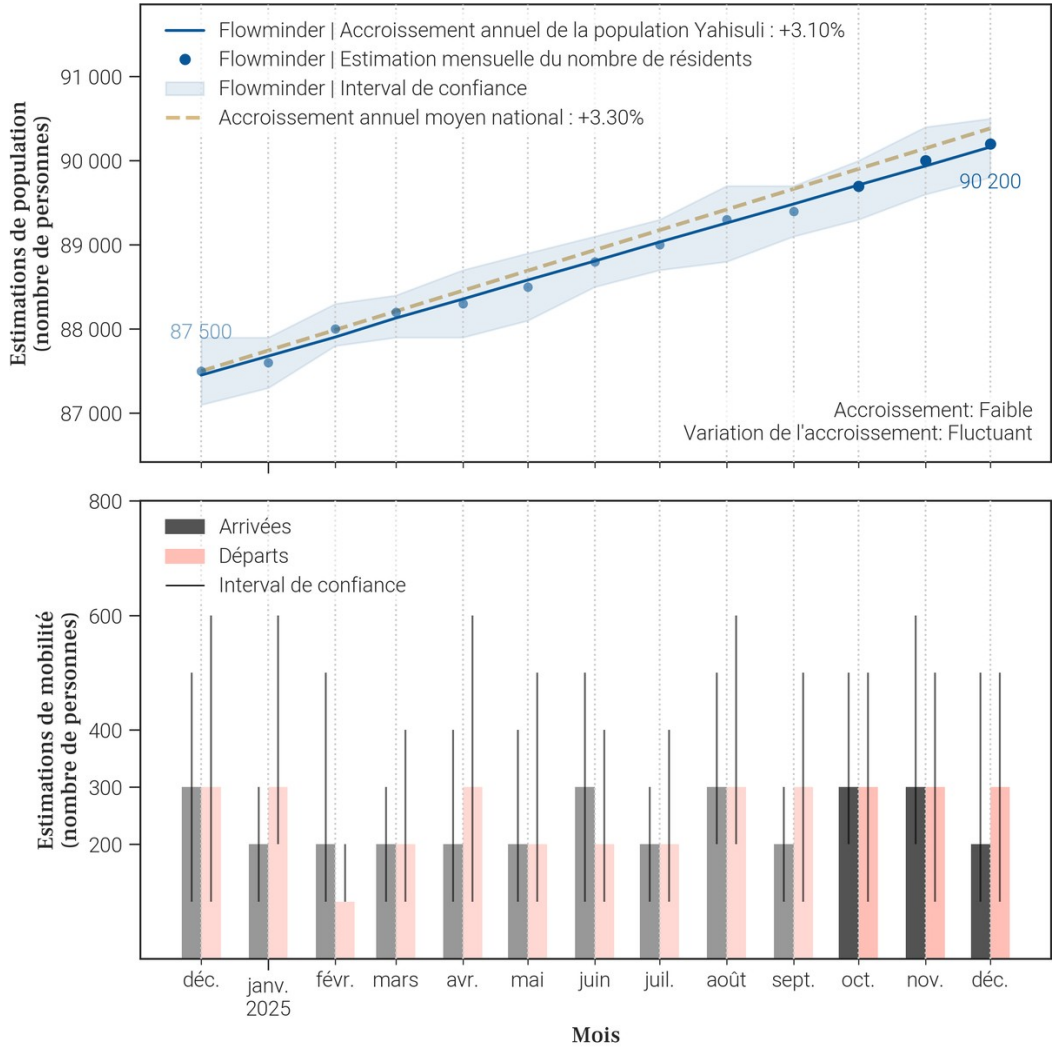

52.3. Données de population rapportées dans DHIS2[1]

Année	Estimation de population de DHIS2 (nombre de personnes)	Changement à l'année précédente (différence)	Changement à l'année précédente (pourcentage)
2025	127 202	+3 706	+3.0%
2024	123 496	X	X

- Le tableau et les graphiques montrent **le nombre de résidents dans Yahisuli pour le mois de décembre 2025 et les 12 mois précédents**. Un 'résident' désigne ici une personne **ayant passé plus de 2 semaines dans Yahisuli pour un mois donné**.
- Pour un mois en particulier, **le solde migratoire (arrivées moins les départs) n'est pas égal au changement de population, car il n'inclut pas l'accroissement naturel (naissances et décès)** de la population durant le mois.
- Une attention particulière doit être portée à la **différence d'échelle des axes d'ordonnées** (entre les mesures de population et de mobilité). Une attention particulière doit également être portée au **roulement de la population**, par exemple un large nombre d'arrivées ne changera pas la population de manière significative si le nombre de départs est lui aussi élevé.

53. Mobilité : origine des flux importants (flux de plus de 100 personnes uniquement) à destination de Yahisuli en décembre 2025

53.1. Tableau des estimations d'arrivées décembre 2025

Origine (Province)	Origine (Zone de santé)	Estimation des arrivées : nombre de personnes ayant quitté cette zone de santé pour Yahisuli	Solde migratoire pour la connection (différence entre arrivées et départs)
Tshopo	Makiso Kisangani	100	0

53.2. Carte des estimations d'arrivées décembre 2025

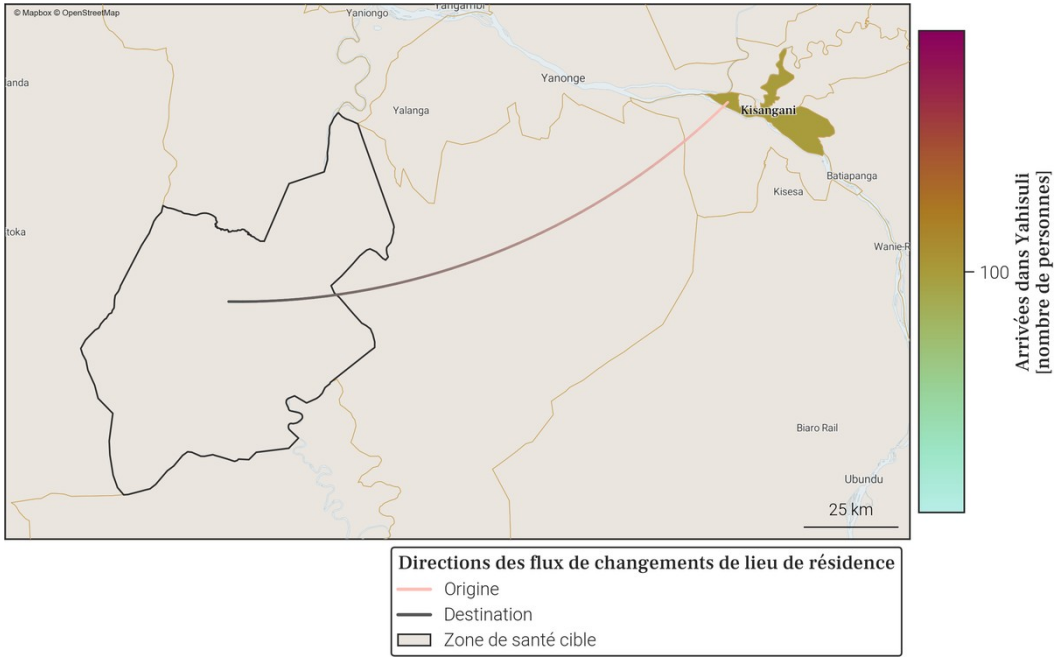

- Le tableau et la carte montrent **seulement une partie du nombre total de personnes qui sont arrivées dans Yahisuli** au mois de décembre 2025, pour les connexions les plus importantes. En effet, **seules les arrivées de plus de 100 personnes dans Yahisuli depuis une autre zone de santé sont représentées**. De plus, un maximum de 20 connections (par ordre d'importance) sont disponibles dans le tableau.
- Le nombre total de toutes les arrivées en décembre 2025 est disponible à la place dans la section page 1 : Variations mensuelles des estimations de population et de mobilité, dans le graphe et/ou tableau des estimations de mobilité.

54. Mobilité : destinations des flux importants (flux de plus de 100 personnes uniquement) au départ de Yahisuli en décembre 2025

54.1. Tableau des estimations de départs décembre 2025

Destination (Province)	Destination (Zone de santé)	Estimation des départs : nombre de personnes ayant quitté Yahisuli pour cette zone de santé	Solde migratoire pour la connection (différence entre arrivées et départs)
Tshopo	Makiso Kisangani	-100	0

54.2. Carte des estimations de départs décembre 2025

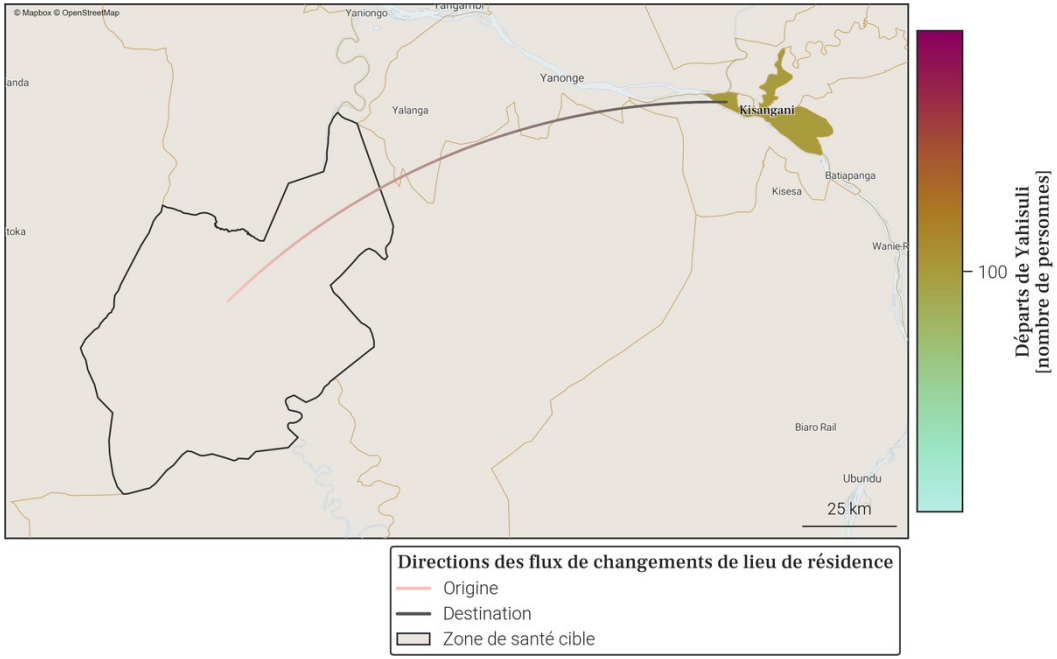

- Le tableau et la carte montrent **seulement une partie du nombre total de personnes qui sont parties de Yahisuli** au mois de décembre 2025, pour les connexions les plus importantes. En effet, **seuls les départs de plus de 100 personnes de Yahisuli vers une autre zone de santé sont représentés**. De plus, un maximum de 20 connections (par ordre d'importance) sont disponibles dans le tableau.
- Le nombre total de tout les départs en décembre 2025 est disponible à la place dans la section page 1 : Variations mensuelles des estimations de population et de mobilité, dans le graphe et/ou tableau des estimations de mobilité.

55. Localisation de la zone de santé

55.1. Carte des provinces

55.2. Carte des zones de santé

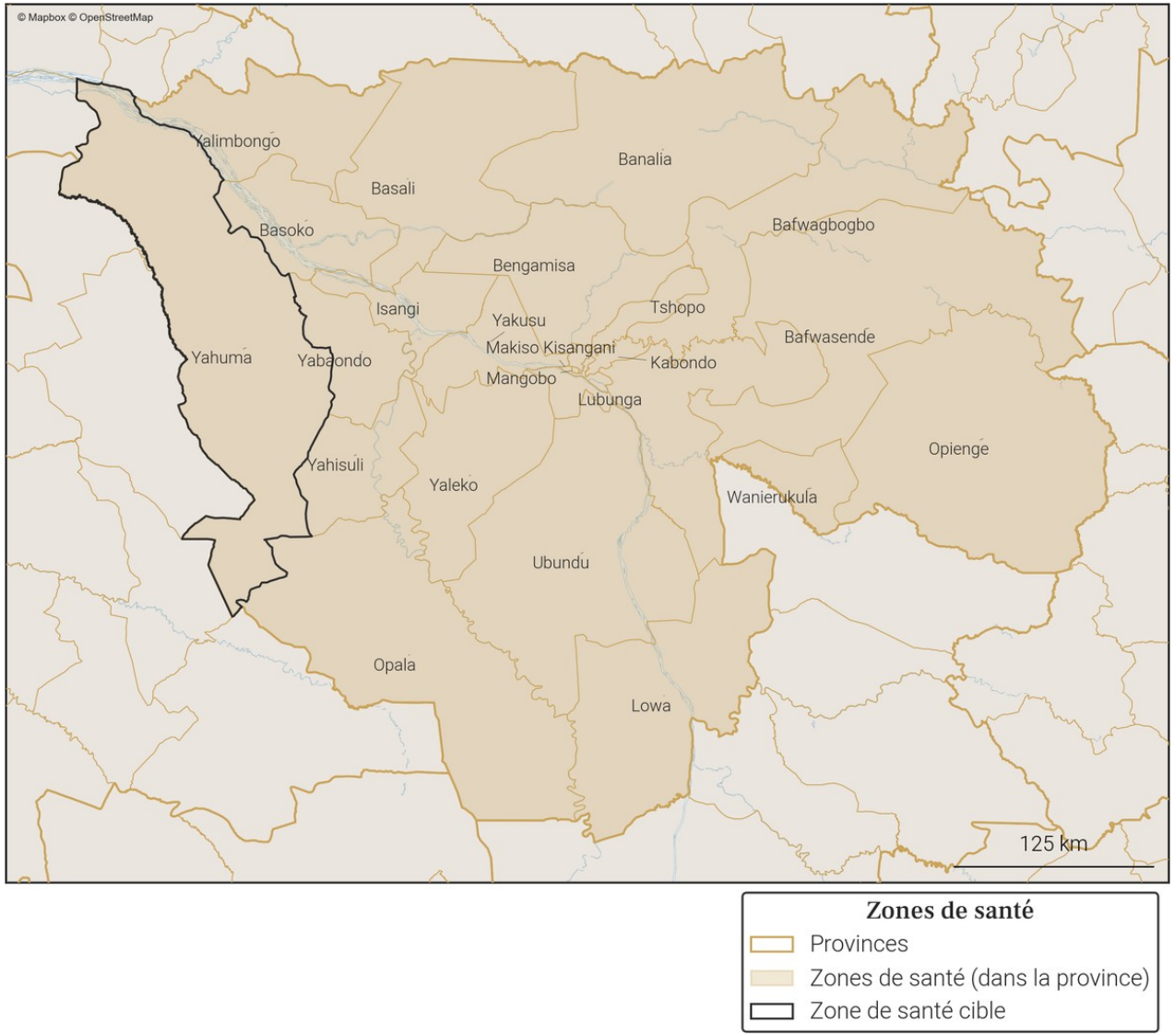

56. Variations mensuelles des estimations de population et de mobilité sur une année

56.1. Tableau des estimations de population et de mobilité

Date (année-mois)	Estimation de population (nombre de personnes)	Changement au mois précédent (différence)	Changement au mois précédent (pourcentage)	Arrivées estimées (nombre de personnes)	Départs estimés (nombre de personnes)	Solde migratoire (différence), accroissement naturel exclus
2025-12	**194 300**	**+200**	**+0.1%**	**+600**	**-900**	**-300**
2025-11	**194 100**	**+600**	**+0.31%**	**+800**	**-800**	**0**
2025-10	**193 500**	**+300**	**+0.16%**	**+800**	**-1 100**	**-300**
2025-09	193 200	+100	+0.05%	+600	-1 000	-400
2025-08	193 100	+400	+0.21%	+500	-600	-100
2025-07	192 700	+1 300	+0.68%	+1 300	-500	+800
2025-06	191 400	+700	+0.37%	+800	-600	+200
2025-05	190 700	+300	+0.16%	+600	-800	-200
2025-04	190 400	+800	+0.42%	+800	-500	+300
2025-03	189 600	+100	+0.05%	+500	-900	-400
2025-02	189 500	+600	+0.32%	+900	-800	+100
2025-01	188 900	+500	+0.27%	+900	-1 000	-100
2024-12	188 400	+700	+0.37%	+800	-600	+200

Taux moyen d'accroissement de la population (TMAP) sur l'année	TMAP sur les 6 premiers mois (décembre 2024 à juin 2025)	TMAP sur les 6 derniers mois (juin 2025 à décembre 2025)
+3.35%	+1.54%	+1.33%

56.2. Graphes des estimations de population et de mobilité

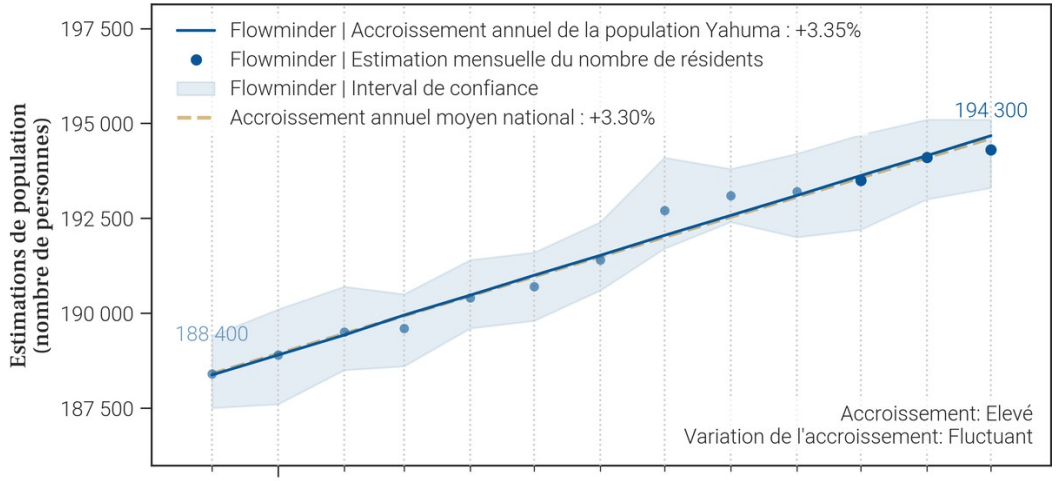

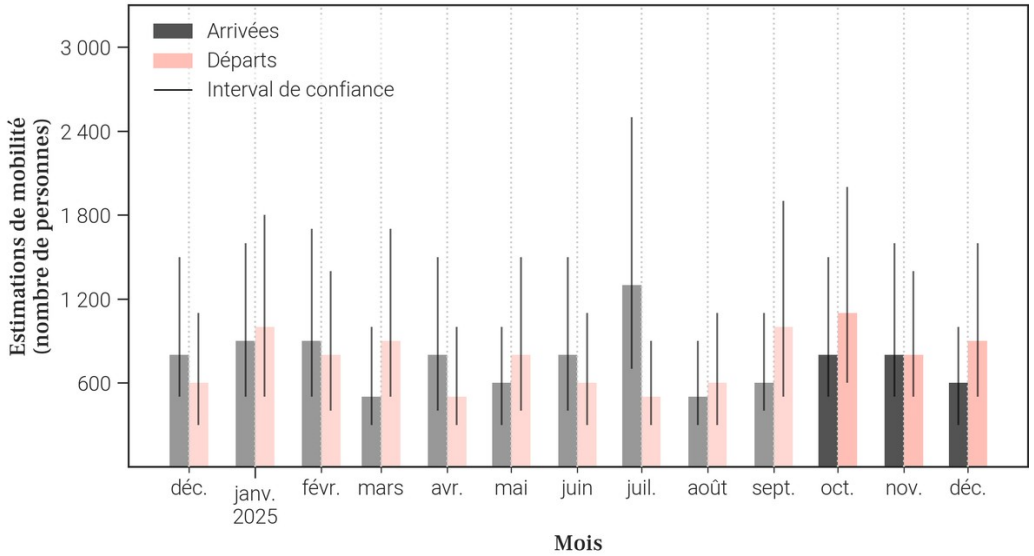

56.3. Données de population rapportées dans DHIS2[1]

Année	Estimation de population de DHIS2 (nombre de personnes)	Changement à l'année précédente (différence)	Changement à l'année précédente (pourcentage)
2025	279 146	+8 140	+3.0%
2024	271 006	X	X

- Le tableau et les graphiques montrent **le nombre de résidents dans Yahuma pour le mois de décembre 2025 et les 12 mois précédents**. Un 'résident' désigne ici une personne **ayant passé plus de 2 semaines dans Yahuma pour un mois donné**.
- Pour un mois en particulier, **le solde migratoire (arrivées moins les départs) n'est pas égal au changement de population, car il n'inclut pas l'accroissement naturel (naissances et décès)** de la population durant le mois.
- Une attention particulière doit être portée à la **différence d'échelle des axes d'ordonnées** (entre les mesures de population et de mobilité). Une attention particulière doit également être portée au **roulement de la population**, par exemple un large nombre d'arrivées ne changera pas la population de manière significative si le nombre de départs est lui aussi élevé.

57. Mobilité : origine des flux importants (flux de plus de 100 personnes uniquement) à destination de Yahuma en décembre 2025

57.1. Tableau des estimations d'arrivées décembre 2025

Origine (Province)	Origine (Zone de santé)	Estimation des arrivées : nombre de personnes ayant quitté cette zone de santé pour Yahuma	Solde migratoire pour la connection (différence entre arrivées et départs)
Tshopo	Makiso Kisangani	200	0
Tshopo	Basoko	100	-200
Tshopo	Mangobo	100	0

57.2. Carte des estimations d'arrivées décembre 2025

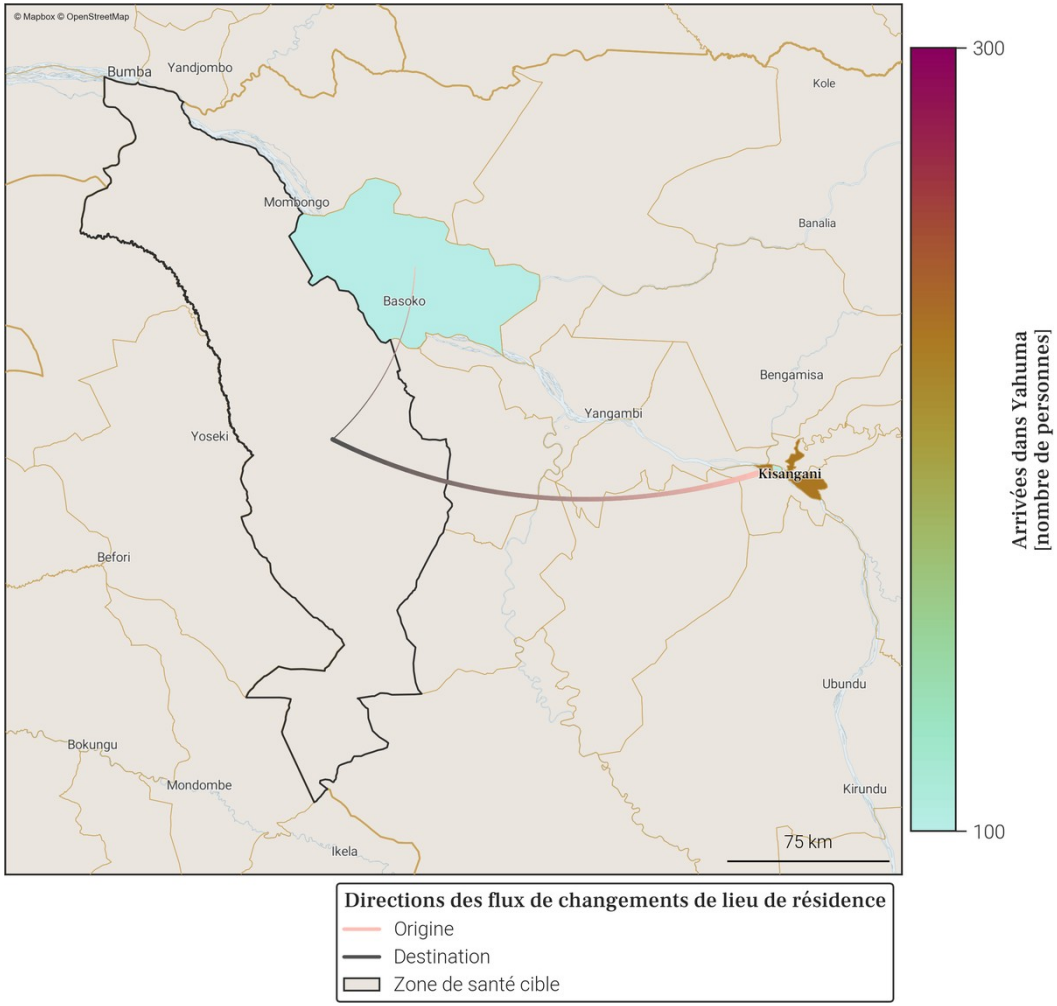

- Le tableau et la carte montrent **seulement une partie du nombre total de personnes qui sont arrivées dans Yahuma** au mois de décembre 2025, pour les connexions les plus importantes. En effet, **seules les arrivées de plus de 100 personnes dans Yahuma depuis une autre zone de santé sont représentées**. De plus, un maximum de 20 connections (par ordre d'importance) sont disponibles dans le tableau.
- Le nombre total de toutes les arrivées en décembre 2025 est disponible à la place dans la section page 1 : Variations mensuelles des estimations de population et de mobilité, dans le graphe et/ou tableau des estimations de mobilité.

58. Mobilité : destinations des flux importants (flux de plus de 100 personnes uniquement) au départ de Yahuma en décembre 2025

58.1. Tableau des estimations de départs décembre 2025

Destination (Province)	Destination (Zone de santé)	Estimation des départs : nombre de personnes ayant quitté Yahuma pour cette zone de santé	Solde migratoire pour la connection (différence entre arrivées et départs)
Tshopo	Basoko	-300	-200
Tshopo	Makiso Kisangani	-200	0
Mongala	Yamaluka	-100	*Pas d'arrivées*
Tshopo	Mangobo	-100	0

58.2. Carte des estimations de départs décembre 2025

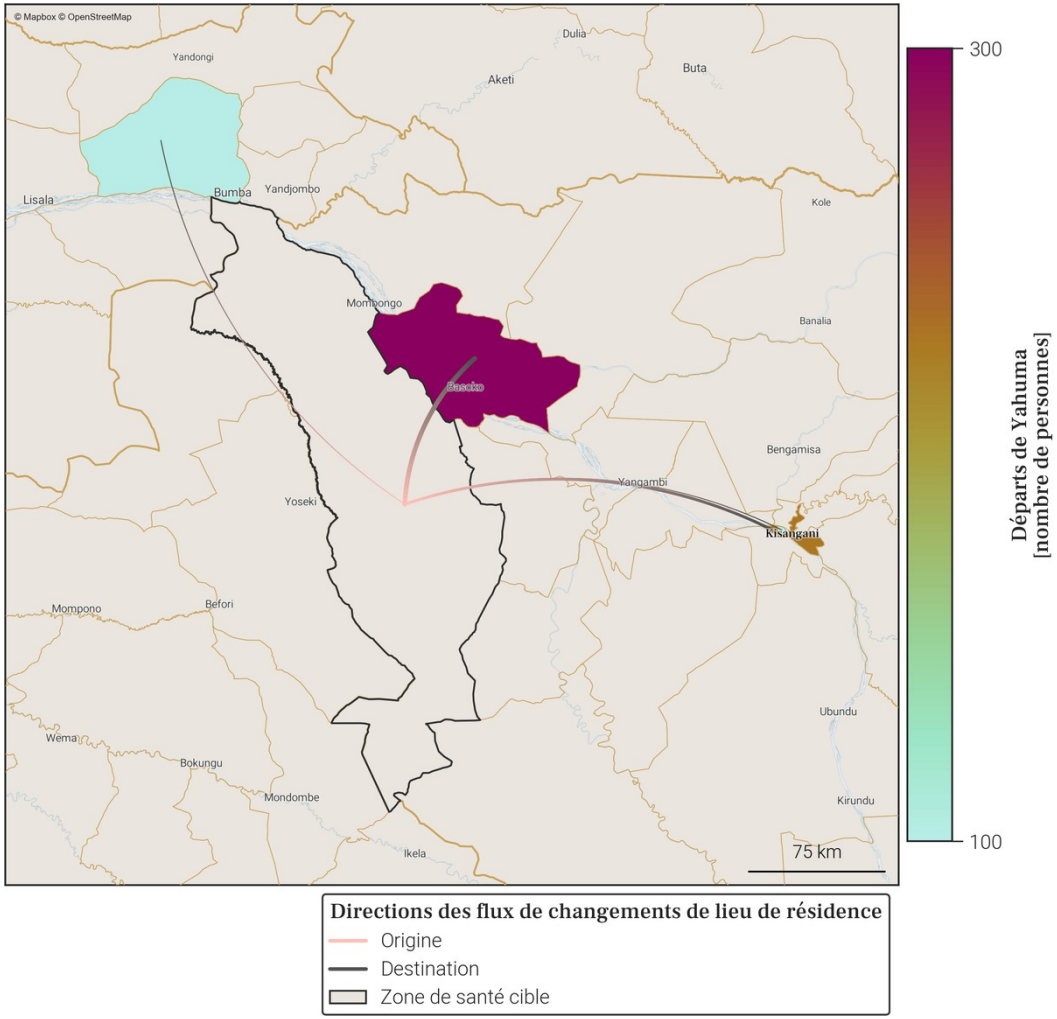

- Le tableau et la carte montrent **seulement une partie du nombre total de personnes qui sont parties de Yahuma** au mois de décembre 2025, pour les connexions les plus importantes. En effet, **seuls les départs de plus de 100 personnes de Yahuma vers une autre zone de santé sont représentés**. De plus, un maximum de 20 connections (par ordre d'importance) sont disponibles dans le tableau.
- Le nombre total de tout les départs en décembre 2025 est disponible à la place dans la section page 1 : Variations mensuelles des estimations de population et de mobilité, dans le graphe et/ou tableau des estimations de mobilité.

59. Localisation de la zone de santé

59.1. Carte des provinces

59.2. Carte des zones de santé

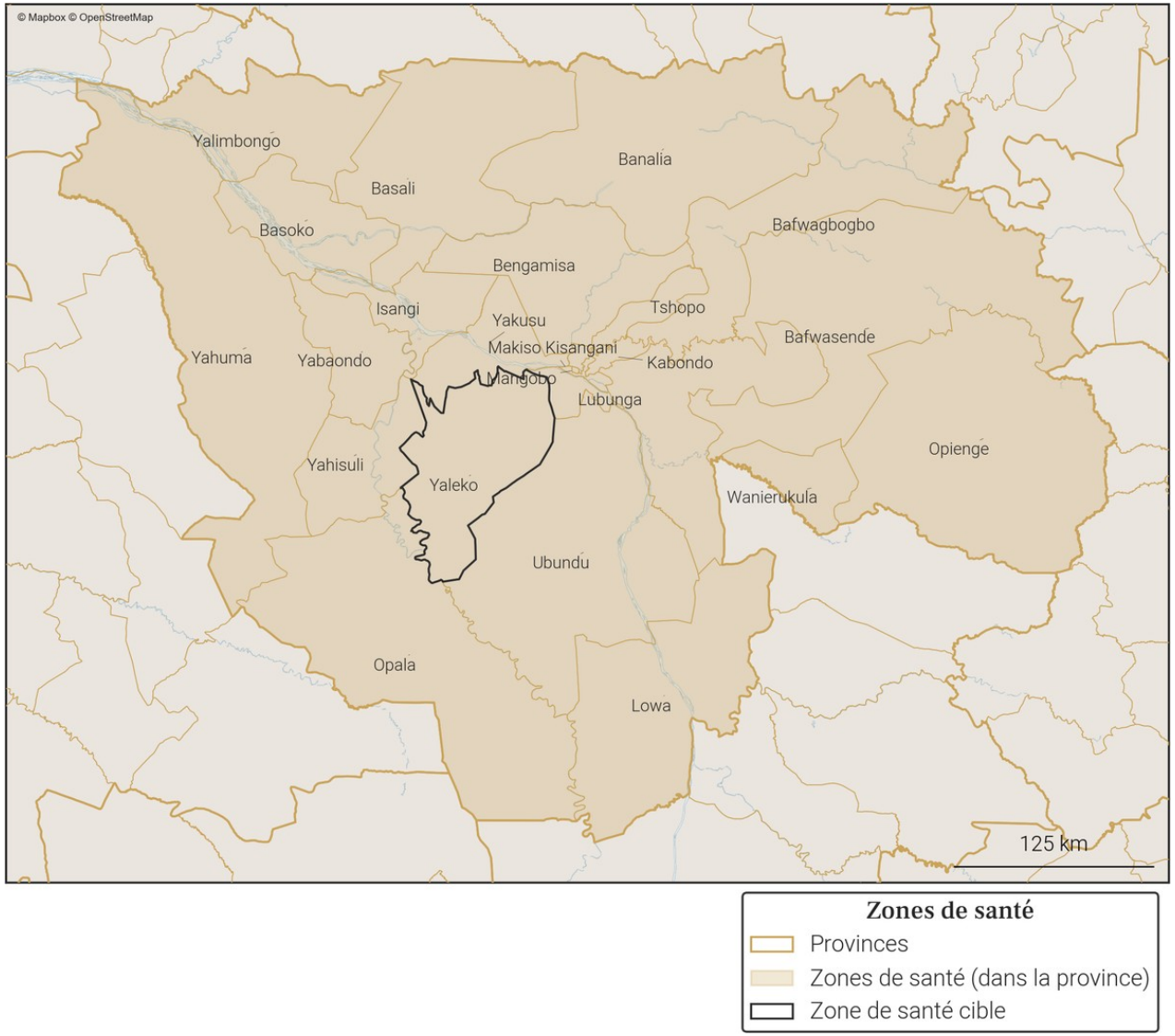

Gavi OIM ONU MIGRATION PEV Programme Elargi de Vaccination République Démocratique du Congo vodacom FLOWMINDER.ORG

60. Variations mensuelles des estimations de population et de mobilité sur une année

60.1. Tableau des estimations de population et de mobilité

Date (année-mois)	Estimation de population (nombre de personnes)	Changement au mois précédent (différence)	Changement au mois précédent (pourcentage)	Arrivées estimées (nombre de personnes)	Départs estimés (nombre de personnes)	Solde migratoire (différence), accroissement naturel exclus
2025-12	**147 600**	**+400**	**+0.27%**	**+200**	**-300**	**-100**
2025-11	**147 200**	**+500**	**+0.34%**	**+400**	**-300**	**+100**
2025-10	**146 700**	**+400**	**+0.27%**	**+400**	**-400**	**0**
2025-09	146 300	+500	+0.34%	+400	-300	+100
2025-08	145 800	+500	+0.34%	+400	-300	+100
2025-07	145 300	+300	+0.21%	+200	-300	-100
2025-06	145 000	+400	+0.28%	+200	-200	0
2025-05	144 600	0	0.0%	+100	-500	-400
2025-04	144 600	+300	+0.21%	+200	-300	-100
2025-03	144 300	+500	+0.35%	+300	-200	+100
2025-02	143 800	+500	+0.35%	+300	-200	+100
2025-01	143 300	+300	+0.21%	+200	-300	-100
2024-12	143 000	+400	+0.28%	+200	-200	0

Taux moyen d'accroissement de la population (TMAP) sur l'année	TMAP sur les 6 premiers mois (décembre 2024 à juin 2025)	TMAP sur les 6 derniers mois (juin 2025 à décembre 2025)
+3.13%	+1.41%	+1.85%

60.2. Graphes des estimations de population et de mobilité

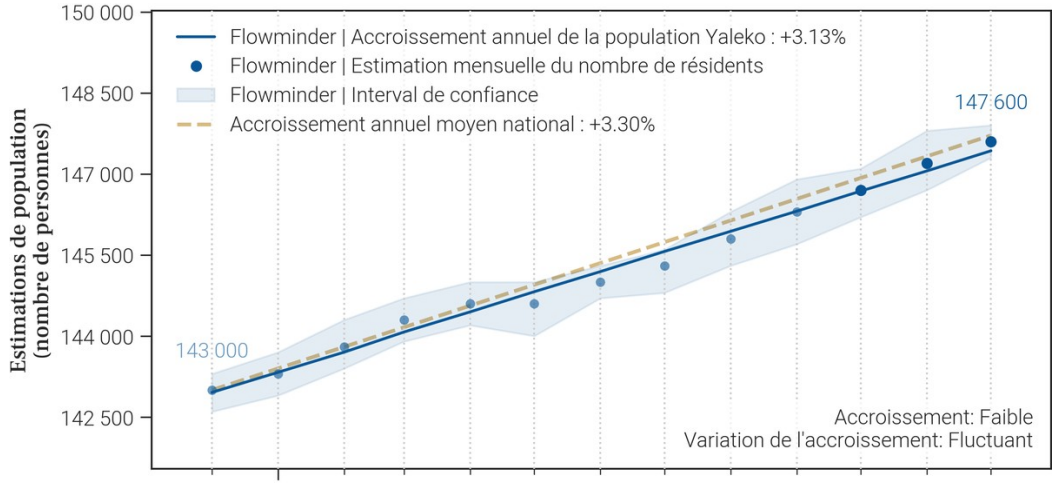

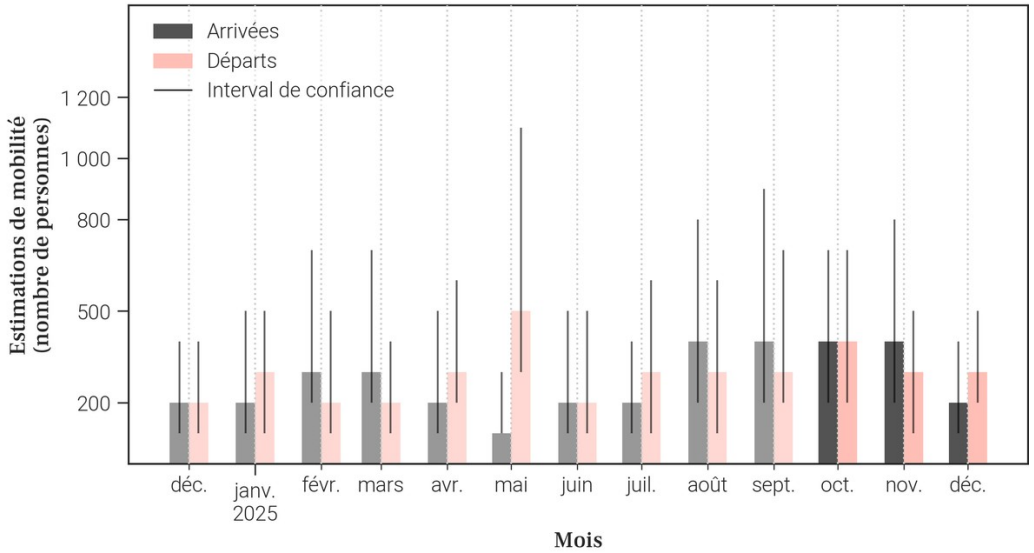

60.3. Données de population rapportées dans DHIS2[1]

Année	Estimation de population de DHIS2 (nombre de personnes)	Changement à l'année précédente (différence)	Changement à l'année précédente (pourcentage)
2025	204 421	+5 954	+3.0%
2024	198 467	X	X

- Le tableau et les graphiques montrent **le nombre de résidents dans Yaleko pour le mois de décembre 2025 et les 12 mois précédents**. Un 'résident' désigne ici une personne **ayant passé plus de 2 semaines dans Yaleko pour un mois donné**.
- Pour un mois en particulier, **le solde migratoire (arrivées moins les départs) n'est pas égal au changement de population, car il n'inclut pas l'accroissement naturel (naissances et décès)** de la population durant le mois.
- Une attention particulière doit être portée à la **différence d'échelle des axes d'ordonnées** (entre les mesures de population et de mobilité). Une attention particulière doit également être portée au **roulement de la population**, par exemple un large nombre d'arrivées ne changera pas la population de manière significative si le nombre de départs est lui aussi élevé.

61. Mobilité : origine des flux importants (flux de plus de 100 personnes uniquement) à destination de Yaleko en décembre 2025

61.1. Tableau des estimations d'arrivées décembre 2025

Origine (Province)	Origine (Zone de santé)	Estimation des arrivées : nombre de personnes ayant quitté cette zone de santé pour Yaleko	Solde migratoire pour la connection (différence entre arrivées et départs)
Tshopo	Makiso Kisangani	100	0
Tshopo	Mangobo	100	*Pas de départs*

61.2. Carte des estimations d'arrivées décembre 2025

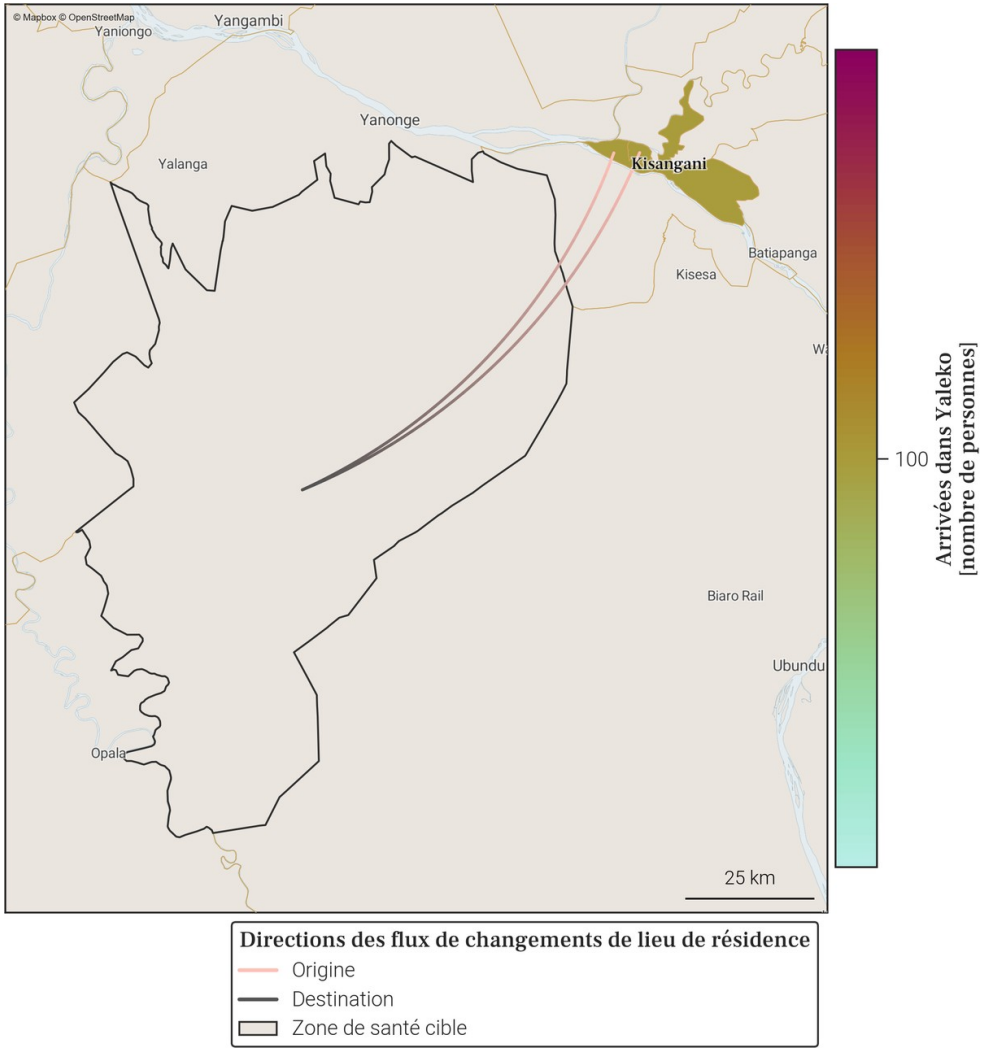

- Le tableau et la carte montrent **seulement une partie du nombre total de personnes qui sont arrivées dans Yaleko** au mois de décembre 2025, pour les connexions les plus importantes. En effet, **seules les arrivées de plus de 100 personnes dans Yaleko depuis une autre zone de santé sont représentées**. De plus, un maximum de 20 connections (par ordre d'importance) sont disponibles dans le tableau.
- Le nombre total de toutes les arrivées en décembre 2025 est disponible à la place dans la section page 1 : Variations mensuelles des estimations de population et de mobilité, dans le graphe et/ou tableau des estimations de mobilité.

62. Mobilité : destinations des flux importants (flux de plus de 100 personnes uniquement) au départ de Yaleko en décembre 2025

62.1. Tableau des estimations de départs décembre 2025

Destination (Province)	Destination (Zone de santé)	Estimation des départs : nombre de personnes ayant quitté Yaleko pour cette zone de santé	Solde migratoire pour la connection (différence entre arrivées et départs)
Tshopo	Kabondo	-100	*Pas d'arrivées*
Tshopo	Makiso Kisangani	-100	0

62.2. Carte des estimations de départs décembre 2025

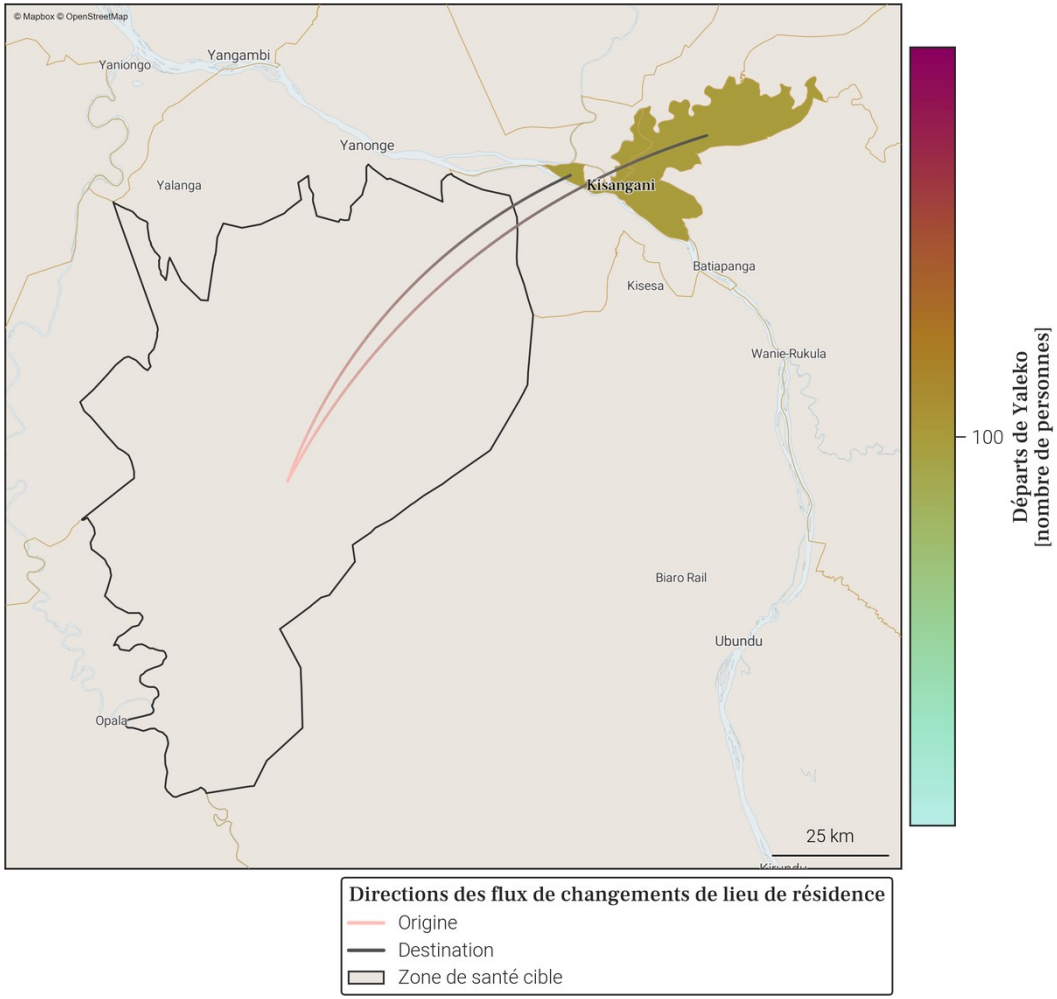

- Le tableau et la carte montrent **seulement une partie du nombre total de personnes qui sont parties de Yaleko** au mois de décembre 2025, pour les connexions les plus importantes. En effet, **seuls les départs de plus de 100 personnes de Yaleko vers une autre zone de santé sont représentés**. De plus, un maximum de 20 connections (par ordre d'importance) sont disponibles dans le tableau.
- Le nombre total de tout les départs en décembre 2025 est disponible à la place dans la section page 1 : Variations mensuelles des estimations de population et de mobilité, dans le graphe et/ou tableau des estimations de mobilité.

63. Localisation de la zone de santé

63.1. Carte des provinces

63.2. Carte des zones de santé

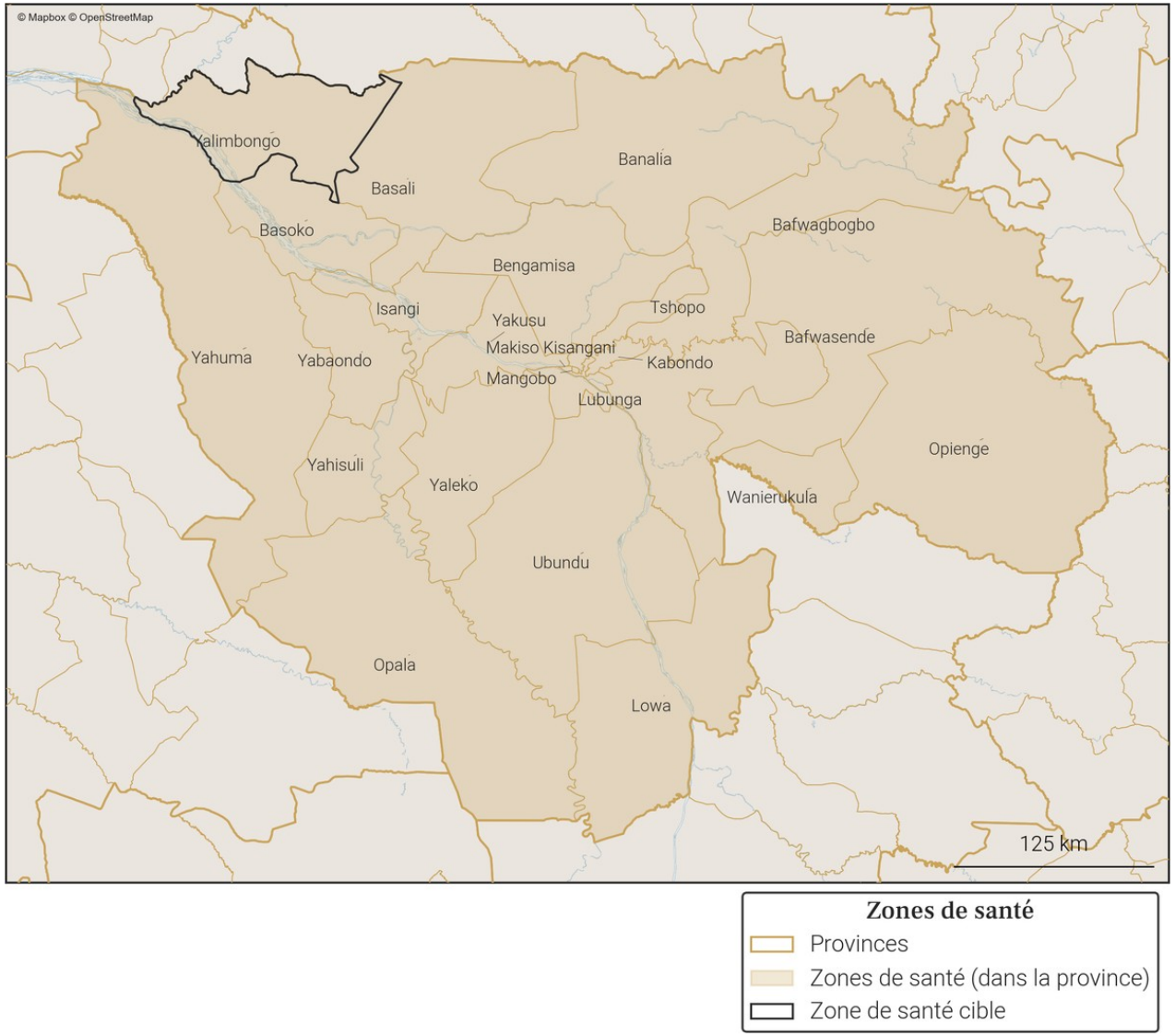

64. Variations mensuelles des estimations de population et de mobilité sur une année

64.1. Tableau des estimations de population et de mobilité

Date (année-mois)	Estimation de population (nombre de personnes)	Changement au mois précédent (différence)	Changement au mois précédent (pourcentage)	Arrivées estimées (nombre de personnes)	Départs estimés (nombre de personnes)	Solde migratoire (différence), accroissement naturel exclus
2025-12	**106 600**	**+300**	**+0.28%**	**+200**	**-200**	**0**
2025-11	**106 300**	**+300**	**+0.28%**	**+200**	**-200**	**0**
2025-10	**106 000**	**+100**	**+0.09%**	**+200**	**-400**	**-200**
2025-09	105 900	+300	+0.28%	+300	-300	0
2025-08	105 600	+300	+0.28%	+200	-200	0
2025-07	105 300	+400	+0.38%	+200	-200	0
2025-06	104 900	+200	+0.19%	+100	-200	-100
2025-05	104 700	+300	+0.29%	+200	-200	0
2025-04	104 400	+300	+0.29%	+200	-100	+100
2025-03	104 100	+300	+0.29%	+200	-100	+100
2025-02	103 800	+300	+0.29%	+200	-200	0
2025-01	103 500	+200	+0.19%	+200	-200	0
2024-12	103 300	+200	+0.19%	+200	-200	0

Taux moyen d'accroissement de la population (TMAP) sur l'année	TMAP sur les 6 premiers mois (décembre 2024 à juin 2025)	TMAP sur les 6 derniers mois (juin 2025 à décembre 2025)
+3.26%	+1.62%	+1.53%

64.2. Graphes des estimations de population et de mobilité

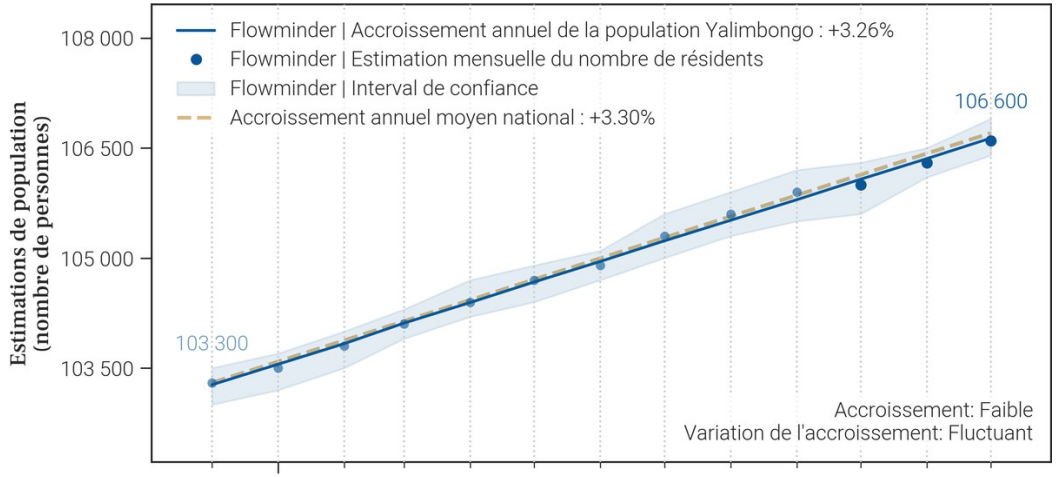

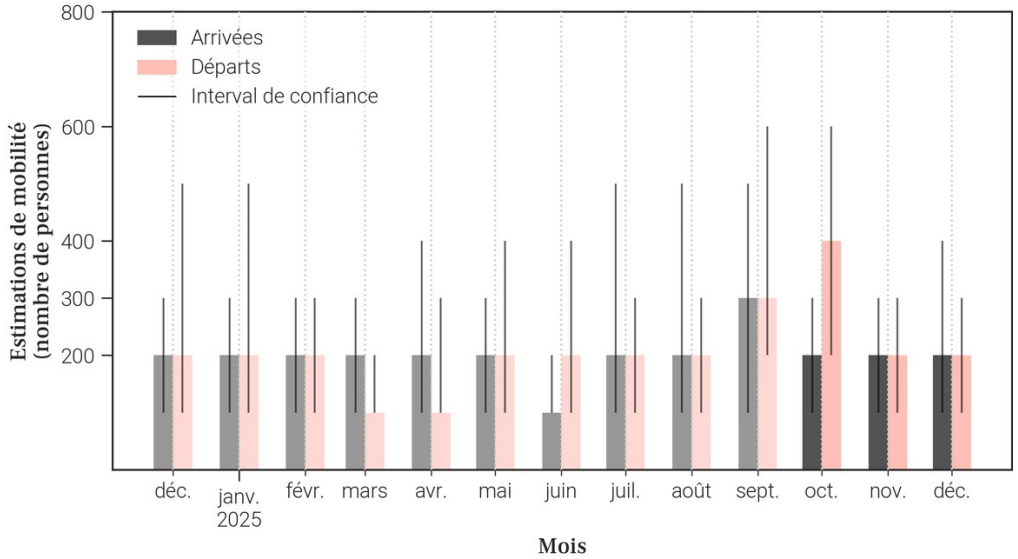

64.3. Données de population rapportées dans DHIS2[1]

Année	Estimation de population de DHIS2 (nombre de personnes)	Changement à l'année précédente (différence)	Changement à l'année précédente (pourcentage)
2025	145 297	+2 353	+1.65%
2024	142 944	X	X

- Le tableau et les graphiques montrent **le nombre de résidents dans Yalimbongo pour le mois de décembre 2025 et les 12 mois précédents**. Un 'résident' désigne ici une personne **ayant passé plus de 2 semaines dans Yalimbongo pour un mois donné**.
- Pour un mois en particulier, **le solde migratoire (arrivées moins les départs) n'est pas égal au changement de population, car il n'inclut pas l'accroissement naturel (naissances et décès)** de la population durant le mois.
- Une attention particulière doit être portée à la **différence d'échelle des axes d'ordonnées** (entre les mesures de population et de mobilité). Une attention particulière doit également être portée au **roulement de la population**, par exemple un large nombre d'arrivées ne changera pas la population de manière significative si le nombre de départs est lui aussi élevé.

65. Mobilité : origine des flux importants (flux de plus de 100 personnes uniquement) à destination de Yalimbongo en décembre 2025

65.1. Tableau des estimations d'arrivées décembre 2025

Origine (Province)	Origine (Zone de santé)	Estimation des arrivées : nombre de personnes ayant quitté cette zone de santé pour Yalimbongo	Solde migratoire pour la connection (différence entre arrivées et départs)
Mongala	Yamaluka	100	0

65.2. Carte des estimations d'arrivées décembre 2025

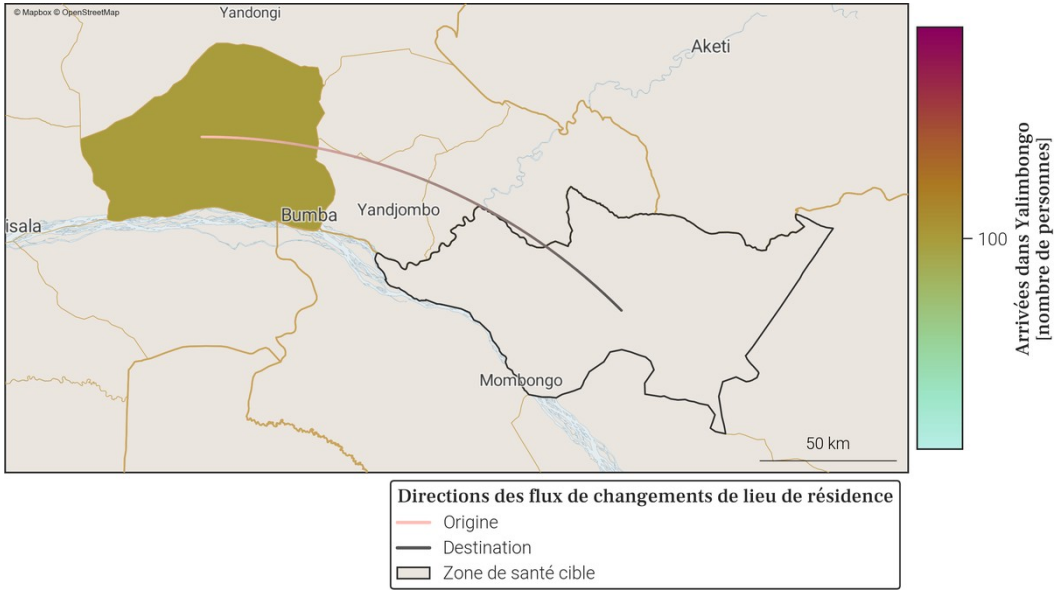

- Le tableau et la carte montrent **seulement une partie du nombre total de personnes qui sont arrivées dans Yalimbongo** au mois de décembre 2025, pour les connexions les plus importantes. En effet, **seules les arrivées de plus de 100 personnes dans Yalimbongo depuis une autre zone de santé sont représentées**. De plus, un maximum de 20 connections (par ordre d'importance) sont disponibles dans le tableau.
- Le nombre total de toutes les arrivées en décembre 2025 est disponible à la place dans la section page 1 : Variations mensuelles des estimations de population et de mobilité, dans le graphe et/ou tableau des estimations de mobilité.

66. Mobilité : destinations des flux importants (flux de plus de 100 personnes uniquement) au départ de Yalimbongo en décembre 2025

66.1. Tableau des estimations de départs décembre 2025

Destination (Province)	Destination (Zone de santé)	Estimation des départs : nombre de personnes ayant quitté Yalimbongo pour cette zone de santé	Solde migratoire pour la connection (différence entre arrivées et départs)
Mongala	Yamaluka	-100	0

66.2. Carte des estimations de départs décembre 2025

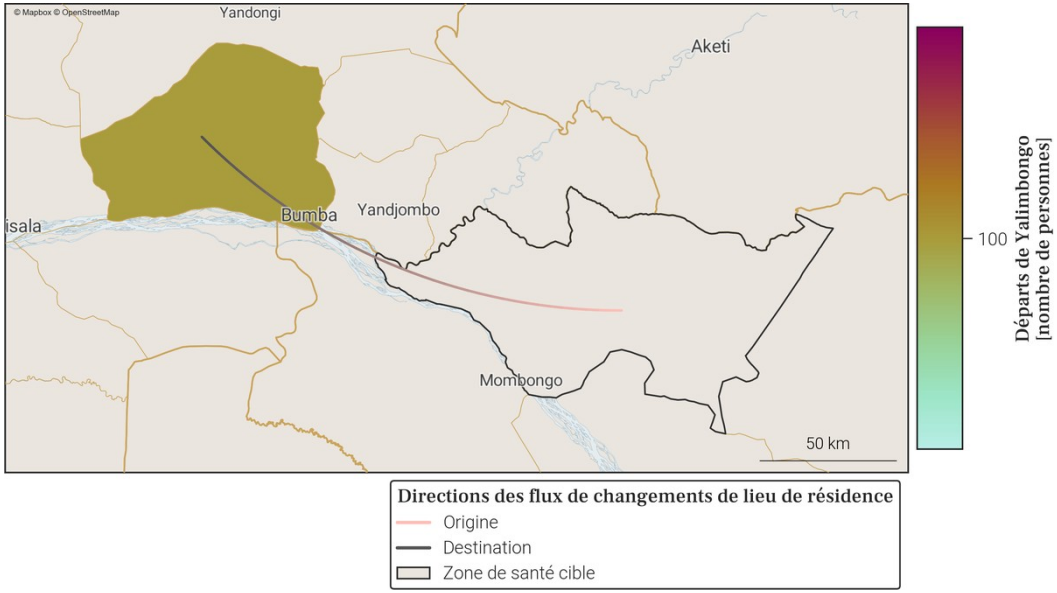

- Le tableau et la carte montrent **seulement une partie du nombre total de personnes qui sont parties de Yalimbongo** au mois de décembre 2025, pour les connexions les plus importantes. En effet, **seuls les départs de plus de 100 personnes de Yalimbongo vers une autre zone de santé sont représentés**. De plus, un maximum de 20 connections (par ordre d'importance) sont disponibles dans le tableau.
- Le nombre total de tout les départs en décembre 2025 est disponible à la place dans la section page 1 : Variations mensuelles des estimations de population et de mobilité, dans le graphe et/ou tableau des estimations de mobilité.

Annexe. Sources des données et explications des résultats de population et mobilité

1. Disponibilité des données dans la province

Parmi les 23 zones de santé de Tshopo, 7 ne sont pas disponibles du fait de la trop faible couverture des données CDR par rapport à la population totale dans ces zones.
Il s'agit des zones de santé de Basali, Bengamisa, Lowa, Opala, Opienge, Yabaondo et Yakusu.

2. Origine des données de population et mobilité

Les données mensuelles de population Flowminder par zone de santé sont basées sur des **1. estimations initiales de population (par zone de santé)**, de **2. mobilité (entre zones de santé)**, ainsi que **3. d'accroissement naturel (par zone de santé)**. Tous ces aspects sont inclus dans la production des estimations mensuelles de population.

1. Les estimations initiales de population sont basées sur des estimations démographiques par province publiées par l'INS[2] et des estimations démographiques par zone de santé publiées par l'OCHA des Nations Unies[3].

2. Les estimations de mobilité sont basées sur des données CDR de Vodacom RDC[4] (CDR - 'Call Detail Records', ou 'métadonnées de téléphonie mobile' en français), ainsi que sur des facteurs d'ajustement et d'échelle dérivés d'enquêtes sur la mobilité[5].

3. L'estimation des facteurs d'accroissement naturel de la population est basée sur des données de perspectives de démographie[2].

Pour plus d'informations veuillez consulter notre site pour la dernière version du rapport méthodologique ainsi que nos notes de publication de données.

3. Comprendre les données et leurs limitations

Nos estimations sont tirées des métadonnées de téléphonie mobile et ont pour but d'aider à affiner les dénominateurs de population en temps voulu. Elles ne couvrent pas toutes les zones de santé et d'importants changements démographiques peuvent passer inaperçus dans les provinces les moins bien couvertes. Cependant, les variations dans le temps, en particulier lorsque les tendances sont stables, peuvent constituer une information précieuse pour la planification.

Références

[1] **DHIS2** : *Ministère de la Santé Publique RDC*. District Health Information Software 2023-2024.
[2] **Annuaire statistique 2020** : *Institut National de la Statistique (INS)*. République démocratique du Congo. Kinshasa.
[3] **Données d'estimation de la population** : *United Nations, Office for the Coordination of Humanitarian Affairs (OCHA)*. RDC - Statistiques des Populations par Zones de Santé 2020.
[4] **Données CDR de Vodacom RDC** : *Vodacom RDC*. Call Detail Records 2020-2025.
[5] **Facteurs d'ajustement et d'échelle dérivés d'enquêtes sur la mobilité** :
[a] *Institut national de la statistique (INS) RDC, WorldPop University of Southampton UK, Kinshasa School for Public Health (KSPH) RDC, Flowminder*. RDC microcensus 2021.
[b] *Flowminder*. Enquête Téléphonique en RDC 2021.

Pour toute question ou information sur les estimations en RDC, les méthodes utilisées dans ce document ou l'analyse de données mobiles, veuillez nous contacter à l'adresse suivante : **rdc@flowminder.org**.

3. Exemple d'estimation de la mobilité pour une zone de santé

Les lieux de séjour mensuels et les déplacements d'un mois à l'autre des abonnés téléphoniques, entre zones de santé, sont dérivés des **données CDR** ('Call Detail Records', ou 'métadonnées de téléphonie mobile' en français)

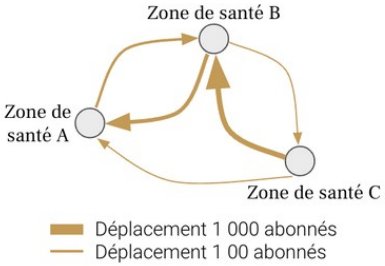

En utilisant des **estimations démographiques**, ainsi que des **facteurs d'ajustement et d'échelle dérivés d'enquêtes sur la mobilité**, les estimations de mobilité peuvent être corrigées et fournies à l'échelle de la population

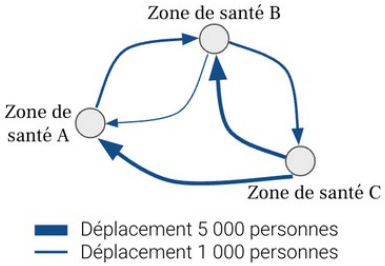

Pour chaque zone de santé, nous pouvons maintenant avoir une idée du nombre de personnes **arrivées** et/ou **parties**, ainsi que leur(s) origine(s) et/ou destination(s), d'un mois à l'autre (exemple pour la **Zone de santé A** ci-dessous)

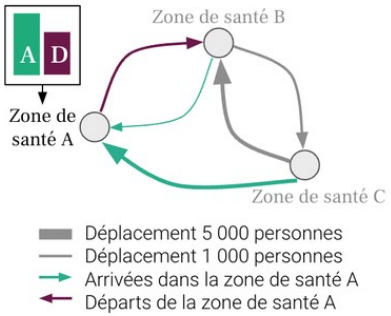

4. Exemple d'estimation de la population pour une zone de santé

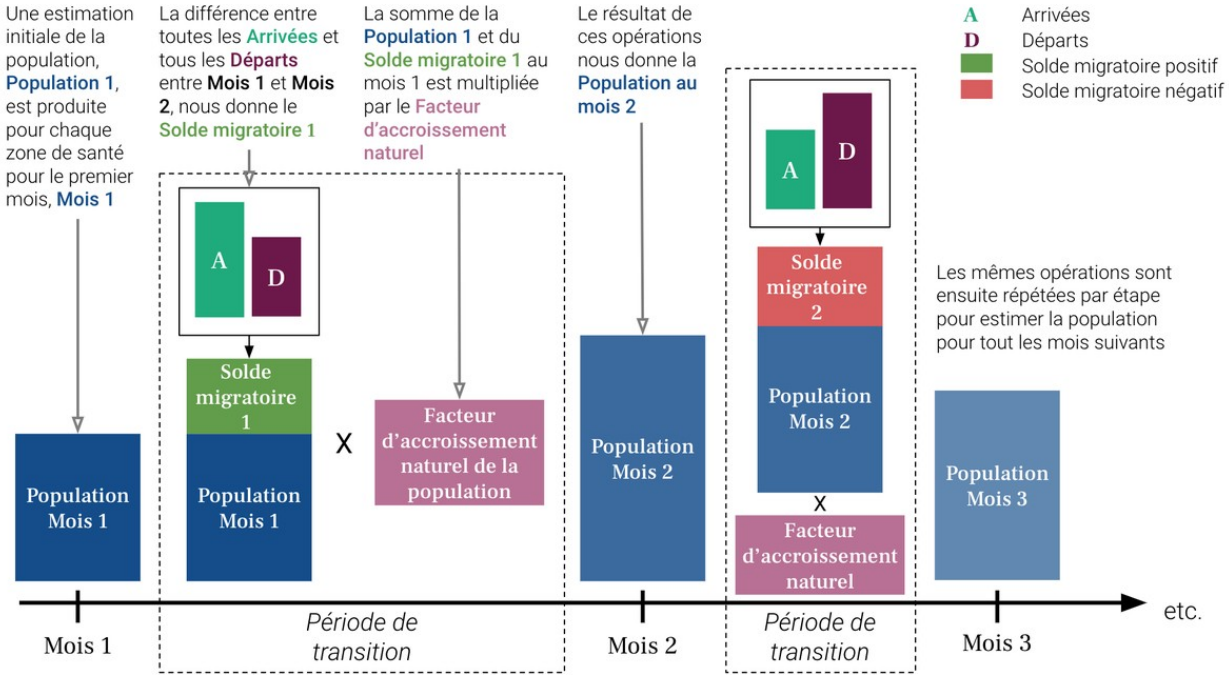

Gavi OIM ONU MIGRATION PEV Programme Elargi de Vaccination République Démocratique du Congo vodacom FLOWMINDER.ORG