Rapport de préparation sur la mobilité - Haiti

Partie 1 | Aperçu national (01 avr. 24 - 31 mars 25)

Sections communales présentant la plus forte variation modélisée de population entre le 1 avr. 2024 et 31 mars 2025

Département	Section communale	Estimation de la population mars 2025	Type de tendance au cours des 12 derniers mois	Variation modélisée au cours des 12 derniers mois
Ouest	1re Section Turgeau	483 300	En baisse	-19 330
Ouest	1re Section St Martin	486 300	En baisse	-15 400
Ouest	5e Section Bellevue Chardonnière	271 900	En hausse	10 660
Ouest	3e Section Bellevue	121 900	En hausse	10 550
Ouest	2e Section Morne l'Hopital	189 000	En baisse	-7 810

Principales observations pour la période 01 avr. 24 - 31 mars 25

- Dans la ZMPAP, au cours du seul mois dernier (février à mars 2025), la population de la 1ère section Turgeau (Port-au-Prince) a chuté d'environ 20 000 personnes, et celle de la 1ère section St Martin (Delmas) de près de 10 000 personnes.
  - La population de ces deux sections était déjà en baisse au cours des 12 derniers mois, mais cette baisse, sur un mois seulement, est inhabituelle et pourrait refléter les déplacements signalés dans les rapports de DTM ETT 57.3 et ETT 60.
  - D'autres sections de la ZMPAP ont connu d'importantes baisses de population, notamment la 2e section de Morne l'Hôpital (Port-au-Prince) et la 11e section de Rivière Froide (Carrefour).
  - Parallèlement, la population de la 5e section de Bellevue Chardonnière (Pétion-Ville) et de la 3e section de Bellevue (Tabarre) a continué d'augmenter au cours des 12 derniers mois, et les deux ont connu une augmentation de 500 personnes au cours du dernier mois.
- La population du département de l'Ouest a globalement diminué d'environ 18 300 personnes au cours du seul mois dernier (février à mars 2025) (36 600 depuis avril 2024).
  - Le déclin démographique du mois dernier marque la fin d'une période de stabilité de huit mois (la population s'élevait à environ 4 370 000 personnes de juillet 2024 à février 2025, avant de tomber à 4 354 700 personnes en mars).
  - En conséquence de la mobilité avec l'Ouest - et d'autres mouvements internes - de petites mais notables augmentations de population sont observées au cours du dernier mois dans les départements de l'Artibonite, du Centre, du Nord, du Nord-Est, du Sud et du Sud-Est.
- En dehors de l'Ouest, on a observé de fortes augmentations dans la 1ère section de Bourdet (Les Cayes) dans le Sud, la 2ème section du Haut du Cap (Cap-Haïtien) dans le Nord, la 6ème section de Charrette dans l'Artibonite et la 1ère section du Haut Maribahoux (Ounaminthe) dans le Nord-Est, un point frontalier avec la République dominicaine (+ 9 000 au cours du seul mois dernier).

Évolution de la population, par section communale, modélisée à partir des estimations mensuelles, et estimation de l'évolution de la population par département (en encadré), du 1 avr. 2024 au 31 mars 2025

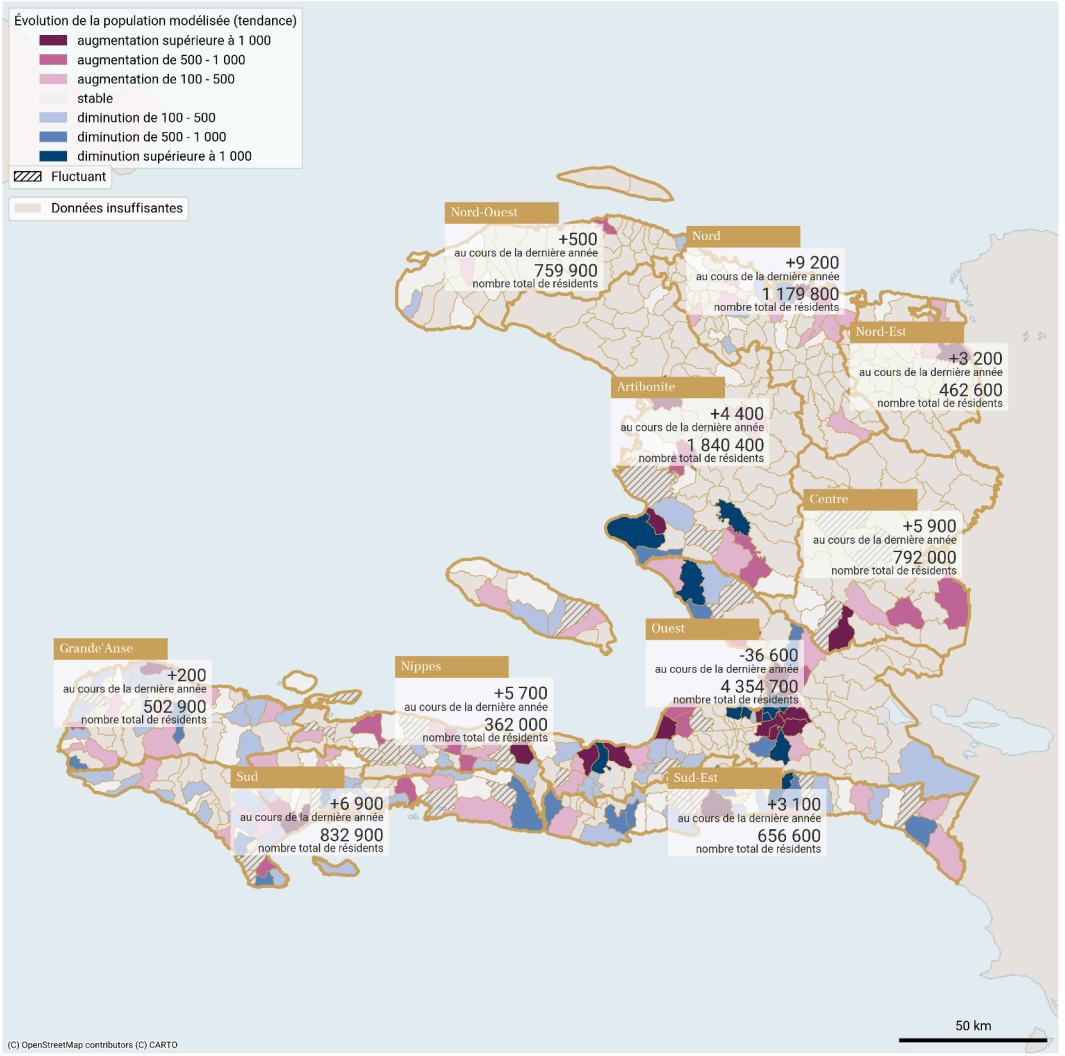

Ces estimations de la population proviennent des métadonnées de téléphonie mobile ("Call Detail Records" ou données CDR) (données d'utilisation de la téléphonie mobile) et d'autres ensembles de données à des fins de référence et d'ajustement. Les estimations fournies ne sont pas des estimations d'enquêtes, des estimations d'informateurs clés ou des observations sur le terrain. Si vous n'êtes pas familier avec cette source de données, veuillez trouver plus d'informations sur www.flowgeek.org (en anglais uniquement).

Rapport de préparation sur la mobilité - Haiti

Partie 2 | Artibonite : Vue d'ensemble du département (01 avr. 24 - 31 mars 25)

Artibonite : Estimation mensuelle de la population (01 avr. 24 - 31 mars 25)

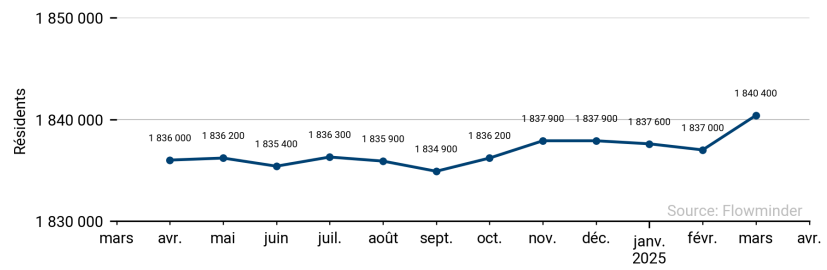

Artibonite : Sections communales présentant la plus forte variation de population modélisée (01 avr. 24 - 31 mars 25). Ligne continue : estimations. Ligne en pointillés : modèle.

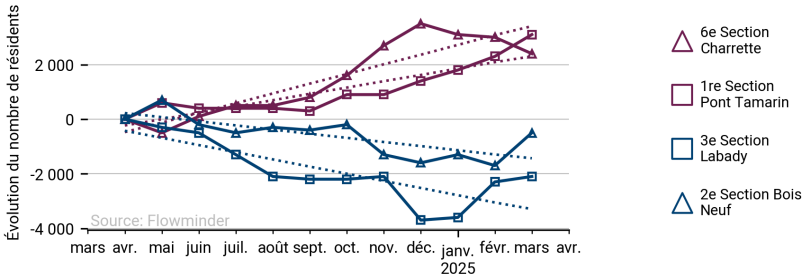

Artibonite : Plus fortes variations de population d'un mois sur l'autre dans les sections communales fluctuantes (01 avr. 24 - 31 mars 25)

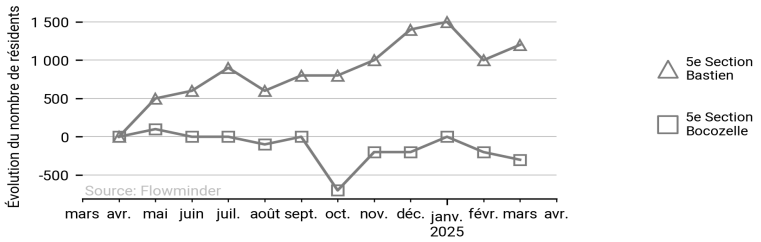

Artibonite : Évolution de la population par section communale modélisée à partir des estimations mensuelles 1 avr. 2024 to 31 mars 2025

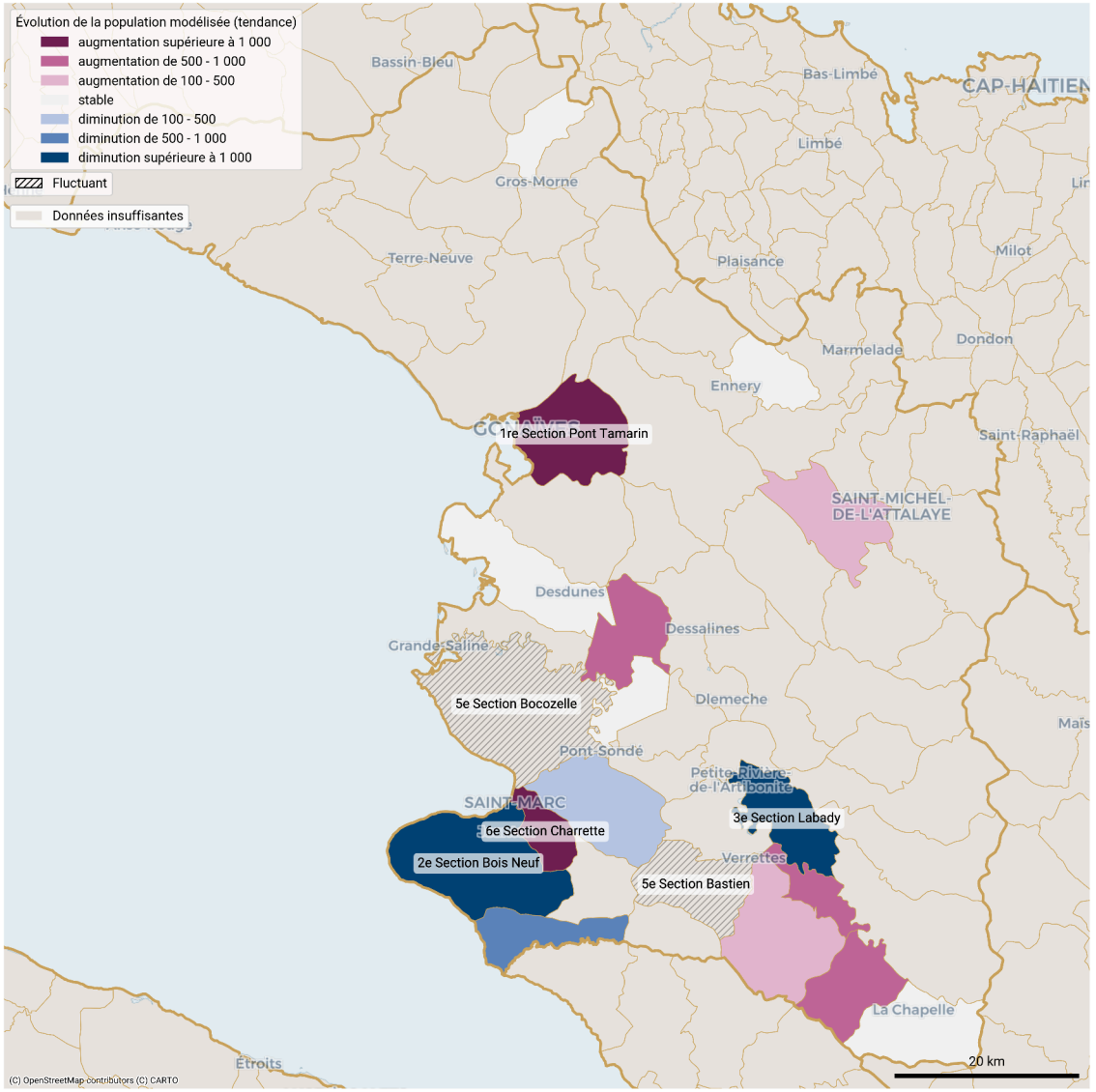

Ces estimations de la population proviennent des métadonnées de téléphonie mobile ("Call Detail Records" ou données CDR) (données d'utilisation de la téléphonie mobile) et d'autres ensembles de données à des fins de référence et d'ajustement. Les estimations fournies ne sont pas des estimations d'enquêtes, des estimations d'informateurs clés ou des observations sur le terrain. Si vous n'êtes pas familier avec cette source de données, veuillez trouver plus d'informations sur www.flowgeek.org (en anglais uniquement).

Rapport de préparation sur la mobilité - Haiti

Partie 2 | Centre : Vue d'ensemble du département (01 avr. 24 - 31 mars 25)

Centre : Estimation mensuelle de la population (01 avr. 24 - 31 mars 25)

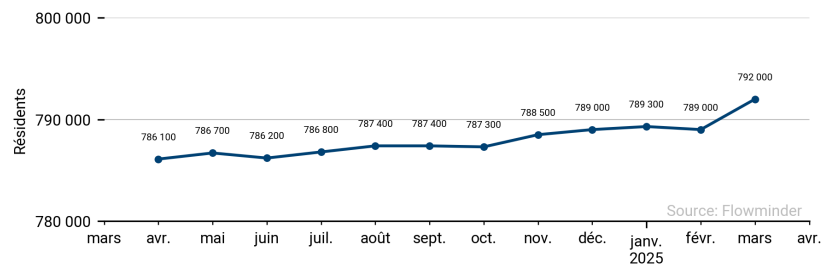

Centre : Sections communales présentant la plus forte variation de population modélisée (01 avr. 24 - 31 mars 25). Ligne continue : estimations. Ligne en pointillés : modèle.

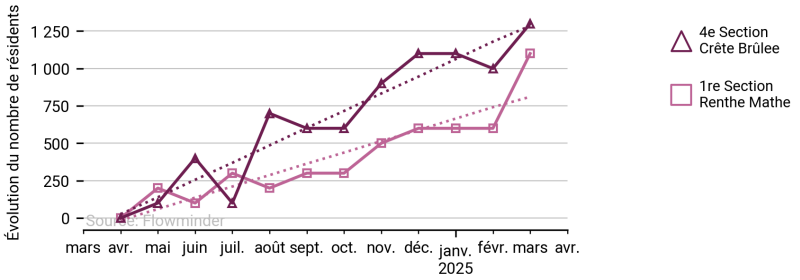

Centre : Plus fortes variations de population d'un mois sur l'autre dans les sections communales fluctuantes (01 avr. 24 - 31 mars 25)

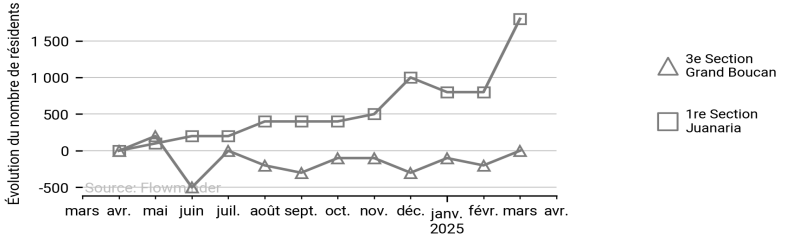

Centre : Évolution de la population par section communale modélisée à partir des estimations mensuelles 1 avr. 2024 to 31 mars 2025

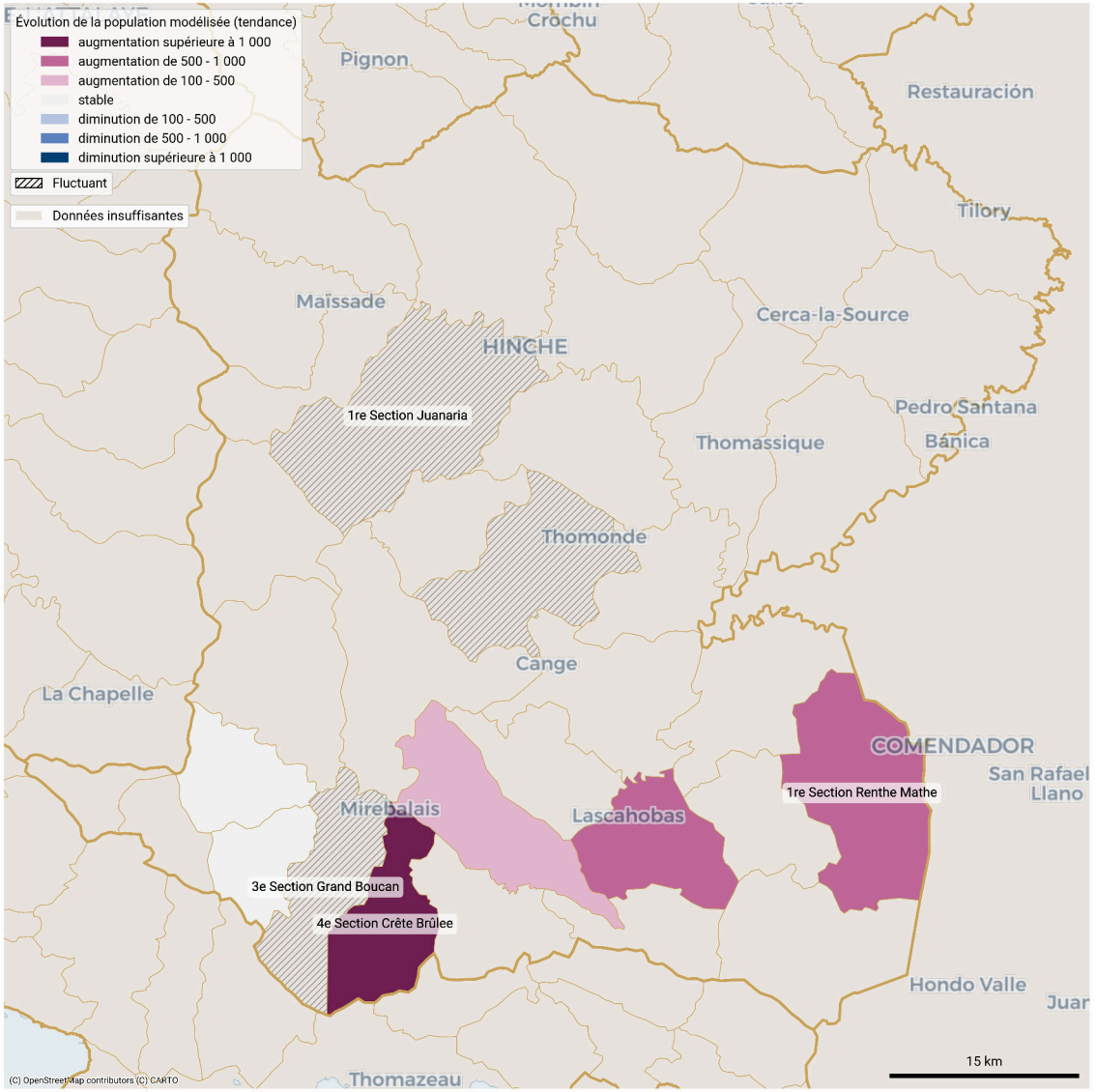

Ces estimations de la population proviennent des métadonnées de téléphonie mobile ("Call Detail Records" ou données CDR) (données d'utilisation de la téléphonie mobile) et d'autres ensembles de données à des fins de référence et d'ajustement. Les estimations fournies ne sont pas des estimations d'enquêtes, des estimations d'informateurs clés ou des observations sur le terrain. Si vous n'êtes pas familier avec cette source de données, veuillez trouver plus d'informations sur www.flowgeek.org (en anglais uniquement).

Rapport de préparation sur la mobilité - Haiti

Partie 2 | Grande'Anse : Vue d'ensemble du département (01 avr. 24 - 31 mars 25)

Grande'Anse : Estimation mensuelle de la population (01 avr. 24 - 31 mars 25)

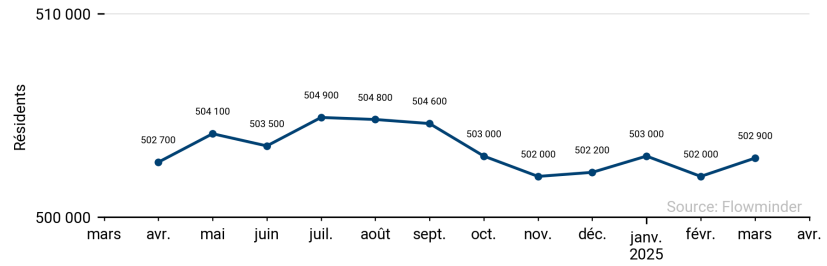

Grande'Anse : Sections communales présentant la plus forte variation de population modélisée (01 avr. 24 - 31 mars 25). Ligne continue : estimations. Ligne en pointillés : modèle.

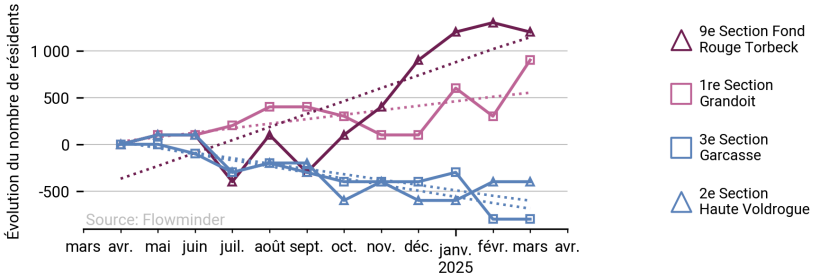

Grande'Anse : Plus fortes variations de population d'un mois sur l'autre dans les sections communales fluctuantes (01 avr. 24 - 31 mars 25)

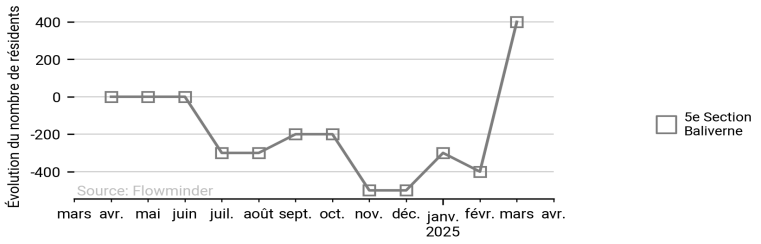

Grande'Anse : Évolution de la population par section communale modélisée à partir des estimations mensuelles 1 avr. 2024 to 31 mars 2025

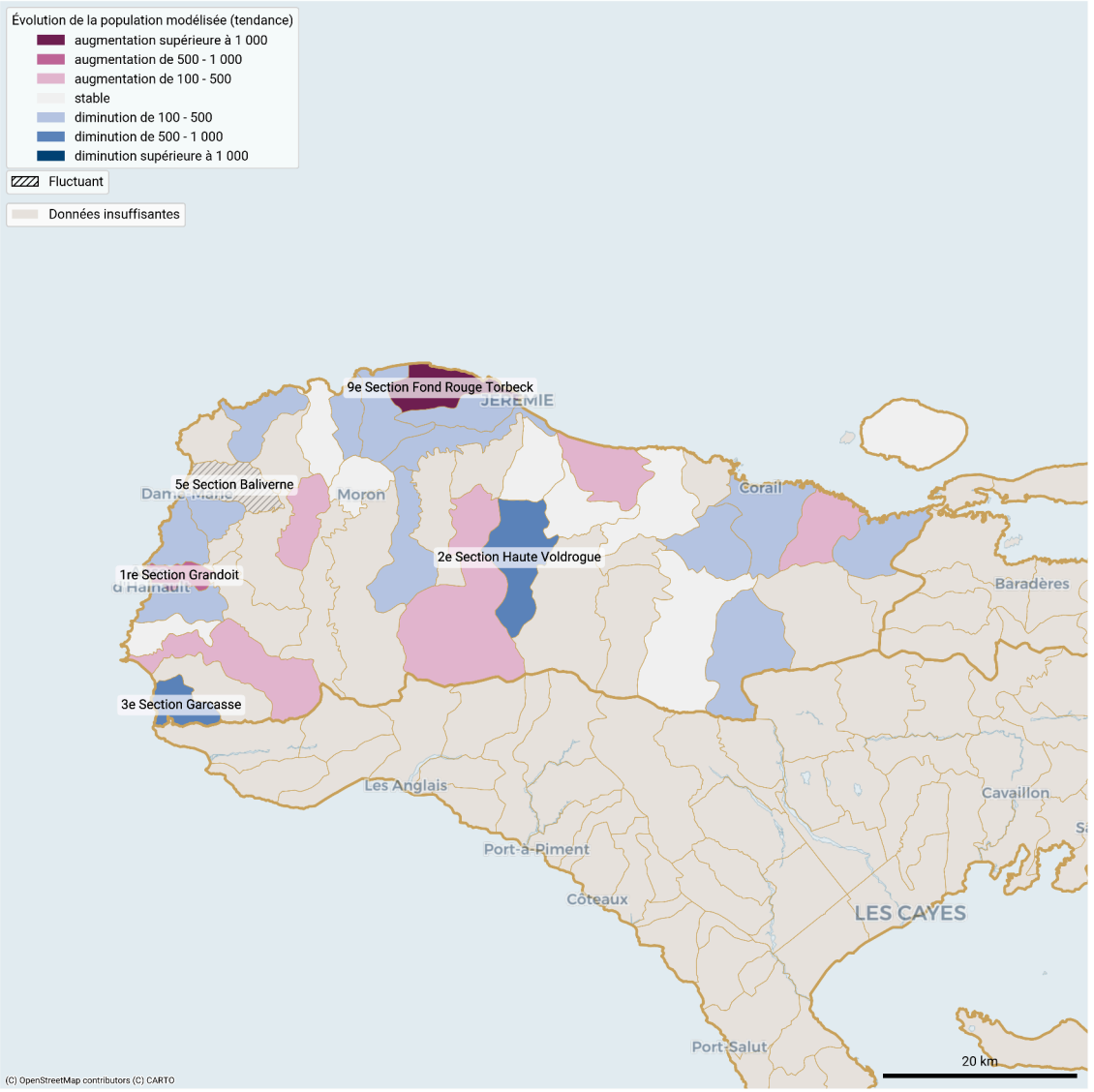

Ces estimations de la population proviennent des métadonnées de téléphonie mobile ("Call Detail Records" ou données CDR) (données d'utilisation de la téléphonie mobile) et d'autres ensembles de données à des fins de référence et d'ajustement. Les estimations fournies ne sont pas des estimations d'enquêtes, des estimations d'informateurs clés ou des observations sur le terrain. Si vous n'êtes pas familier avec cette source de données, veuillez trouver plus d'informations sur www.flowgeek.org (en anglais uniquement).

Rapport de préparation sur la mobilité - Haiti

Partie 2 | Nippes : Vue d'ensemble du département (01 avr. 24 - 31 mars 25)

Nippes : Estimation mensuelle de la population (01 avr. 24 - 31 mars 25)

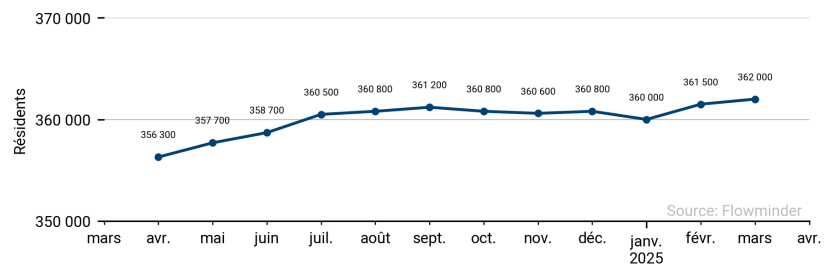

Nippes : Sections communales présentant la plus forte variation de population modélisée (01 avr. 24 - 31 mars 25). Ligne continue : estimations. Ligne en pointillés : modèle.

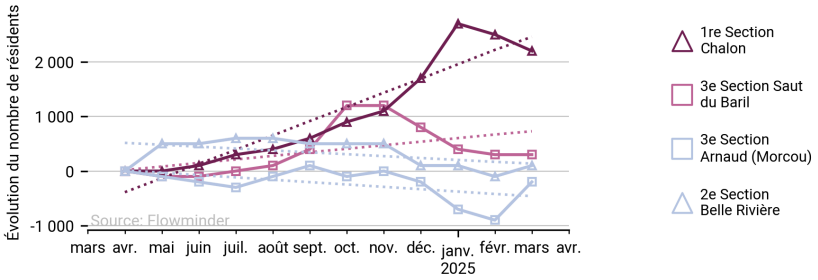

Nippes : Plus fortes variations de population d'un mois sur l'autre dans les sections communales fluctuantes (01 avr. 24 - 31 mars 25)

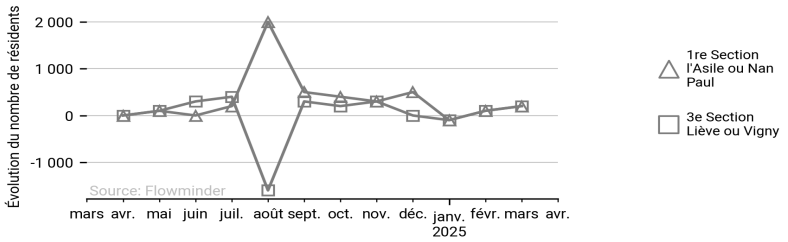

Nippes : Évolution de la population par section communale modélisée à partir des estimations mensuelles 1 avr. 2024 to 31 mars 2025

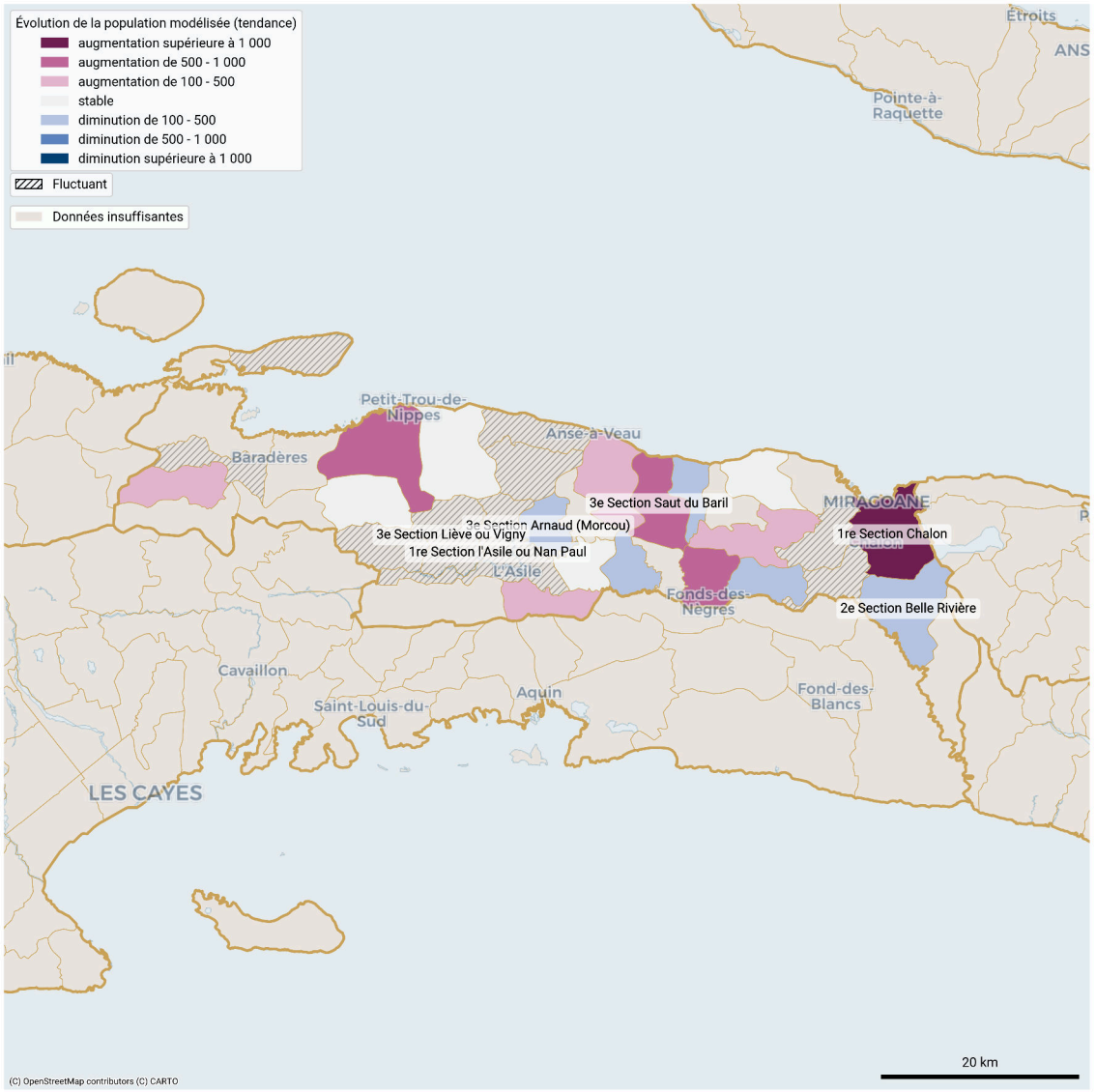

Ces estimations de la population proviennent des métadonnées de téléphonie mobile ("Call Detail Records" ou données CDR) (données d'utilisation de la téléphonie mobile) et d'autres ensembles de données à des fins de référence et d'ajustement. Les estimations fournies ne sont pas des estimations d'enquêtes, des estimations d'informateurs clés ou des observations sur le terrain. Si vous n'êtes pas familier avec cette source de données, veuillez trouver plus d'informations sur www.flowgeek.org (en anglais uniquement).

Rapport de préparation sur la mobilité - Haiti

Partie 2 | Nord : Vue d'ensemble du département (01 avr. 24 - 31 mars 25)

Nord : Estimation mensuelle de la population (01 avr. 24 - 31 mars 25)

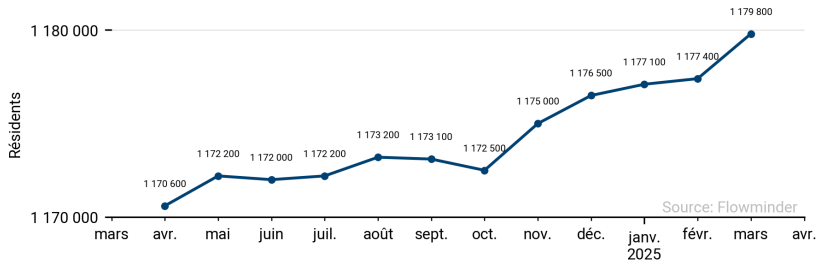

Nord : Sections communales présentant la plus forte variation de population modélisée (01 avr. 24 - 31 mars 25). Ligne continue : estimations. Ligne en pointillés : modèle.

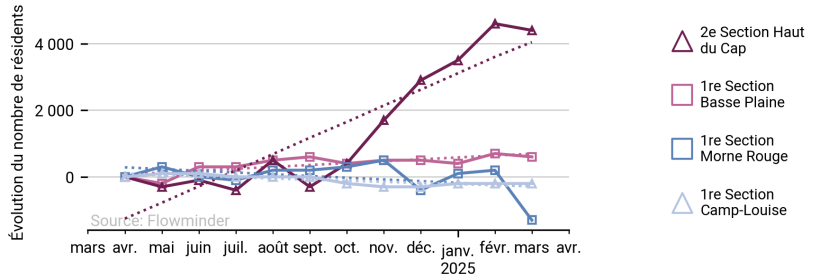

Nord : Plus fortes variations de population d'un mois sur l'autre dans les sections communales fluctuantes (01 avr. 24 - 31 mars 25)

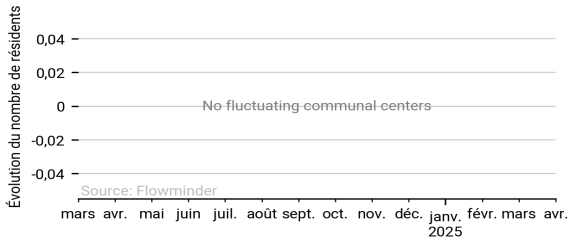

Nord : Évolution de la population par section communale modélisée à partir des estimations mensuelles 1 avr. 2024 to 31 mars 2025

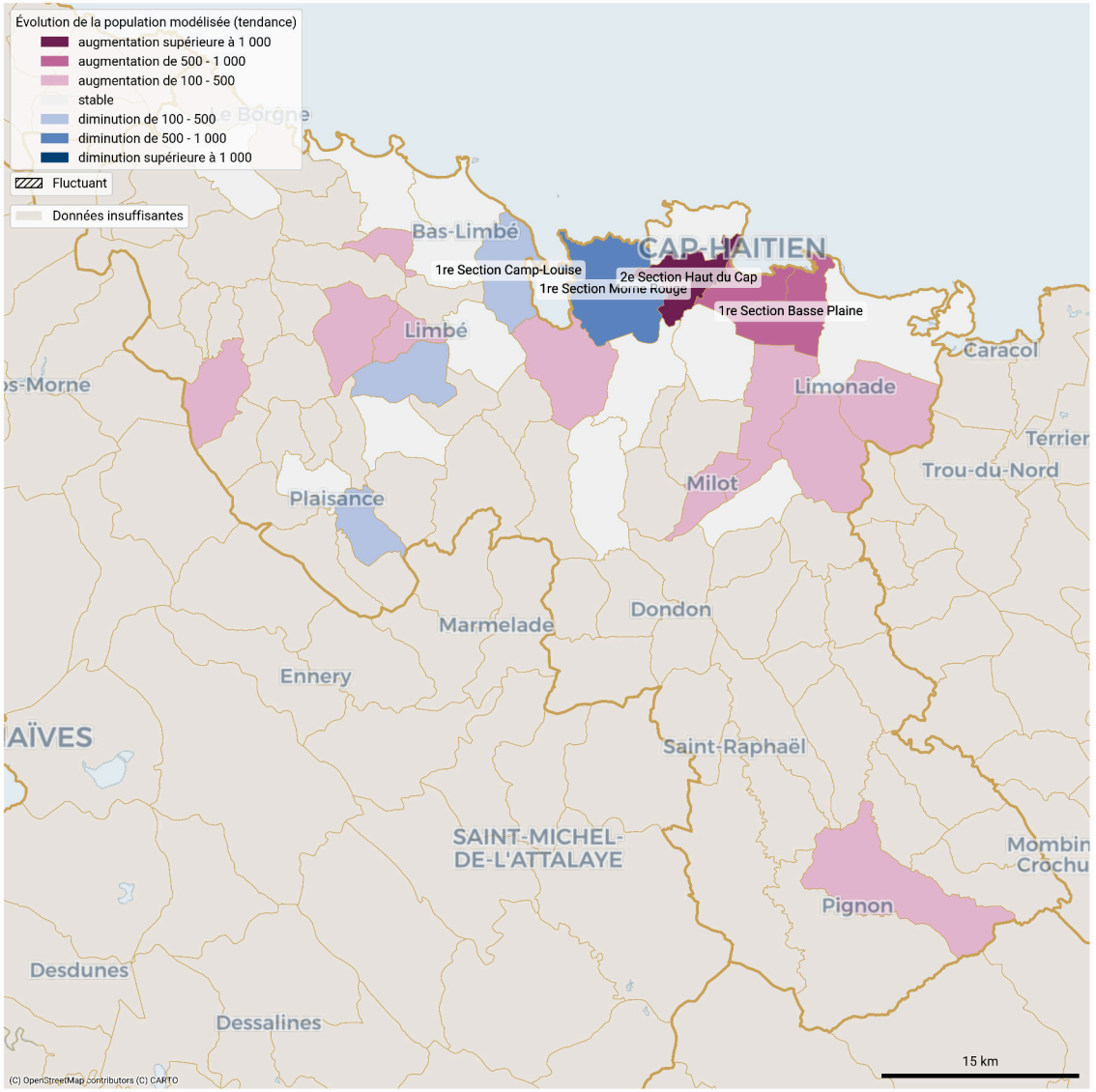

Ces estimations de la population proviennent des métadonnées de téléphonie mobile ("Call Detail Records" ou données CDR) (données d'utilisation de la téléphonie mobile) et d'autres ensembles de données à des fins de référence et d'ajustement. Les estimations fournies ne sont pas des estimations d'enquêtes, des estimations d'informateurs clés ou des observations sur le terrain. Si vous n'êtes pas familier avec cette source de données, veuillez trouver plus d'informations sur www.flowgeek.org (en anglais uniquement).

Rapport de préparation sur la mobilité - Haiti

Partie 2 | Nord-est : Vue d'ensemble du département (01 avr. 24 - 31 mars 25)

Nord-est : Estimation mensuelle de la population (01 avr. 24 - 31 mars 25)

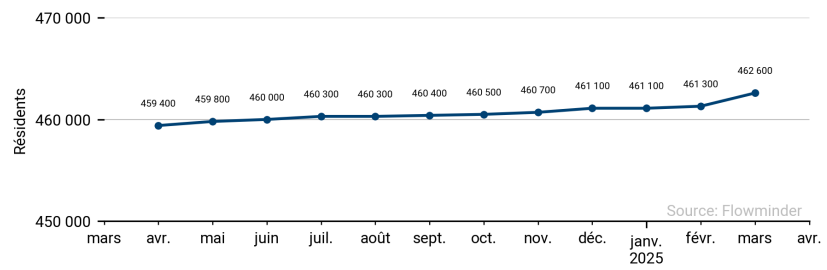

Nord-est : Sections communales présentant la plus forte variation de population modélisée (01 avr. 24 - 31 mars 25). Ligne continue : estimations. Ligne en pointillés : modèle.

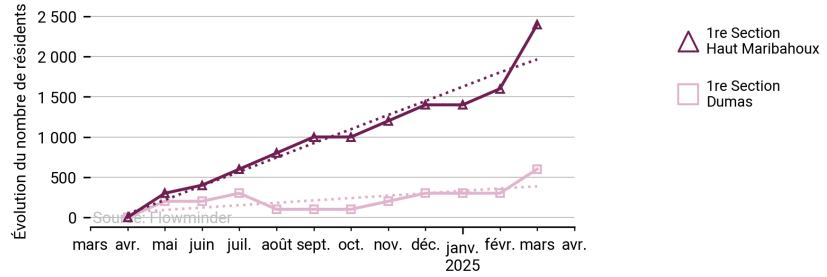

Nord-est : Plus fortes variations de population d'un mois sur l'autre dans les sections communales fluctuantes (01 avr. 24 - 31 mars 25)

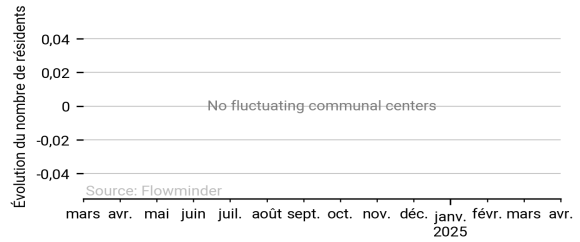

Nord-est : Évolution de la population par section communale modélisée à partir des estimations mensuelles 1 avr. 2024 to 31 mars 2025

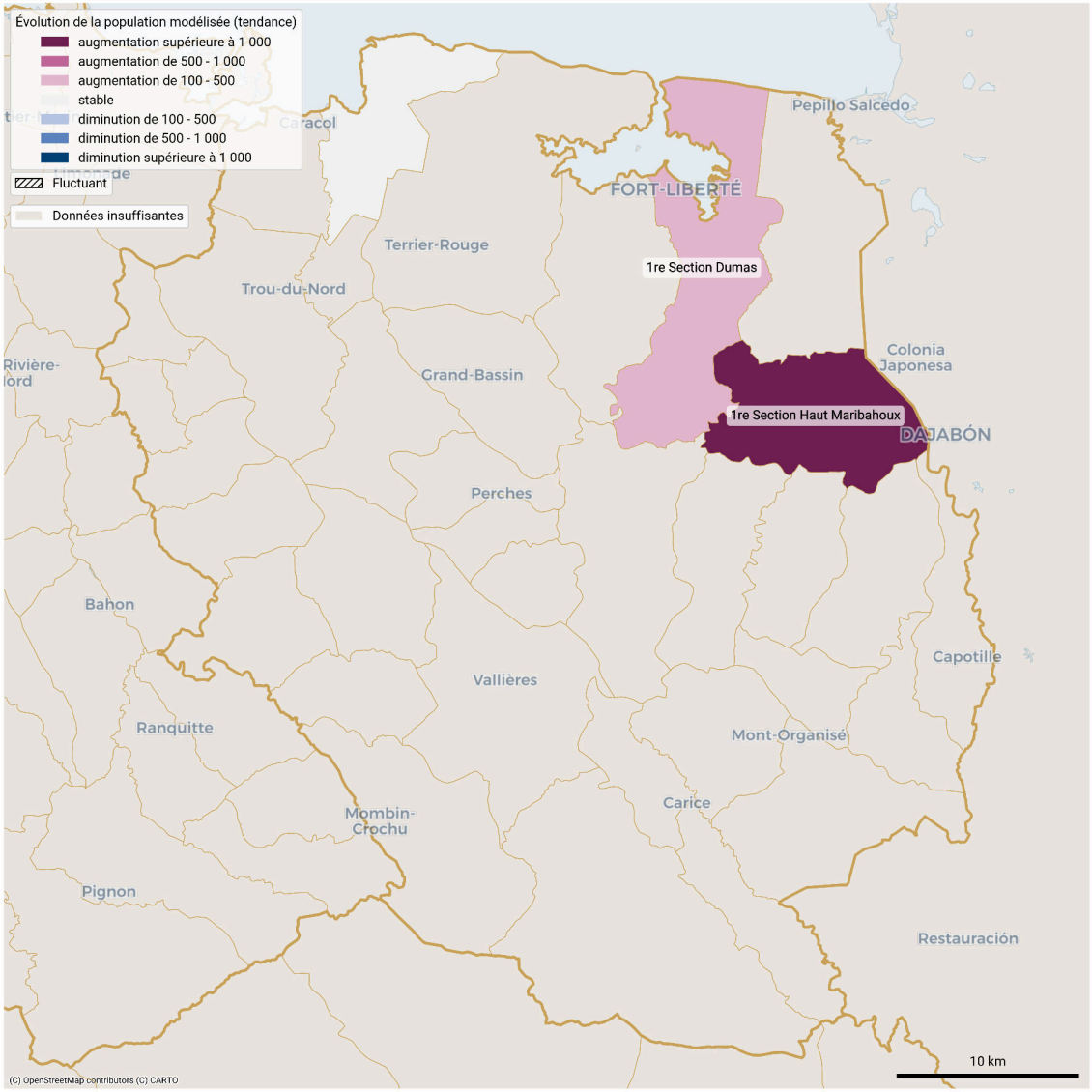

Ces estimations de la population proviennent des métadonnées de téléphonie mobile ("Call Detail Records" ou données CDR) (données d'utilisation de la téléphonie mobile) et d'autres ensembles de données à des fins de référence et d'ajustement. Les estimations fournies ne sont pas des estimations d'enquêtes, des estimations d'informateurs clés ou des observations sur le terrain. Si vous n'êtes pas familier avec cette source de données, veuillez trouver plus d'informations sur www.flowgeek.org (en anglais uniquement).

Rapport de préparation sur la mobilité - Haiti

Partie 2 | Nord-ouest : Vue d'ensemble du département (01 avr. 24 - 31 mars 25)

Nord-ouest : Estimation mensuelle de la population (01 avr. 24 - 31 mars 25)

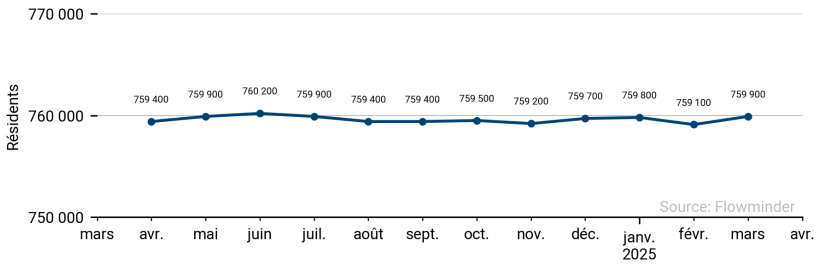

Nord-ouest : Sections communales présentant la plus forte variation de population modélisée (01 avr. 24 - 31 mars 25). Ligne continue : estimations. Ligne en pointillés : modèle.

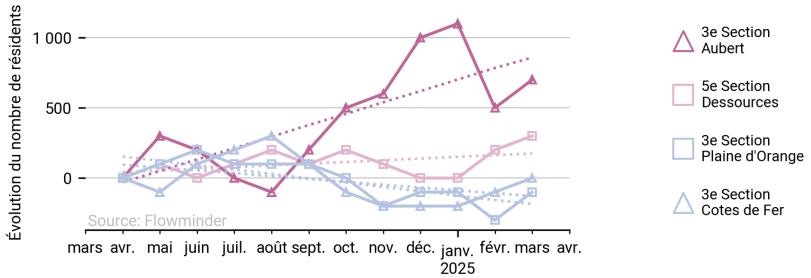

Nord-ouest : Plus fortes variations de population d'un mois sur l'autre dans les sections communales fluctuantes (01 avr. 24 - 31 mars 25)

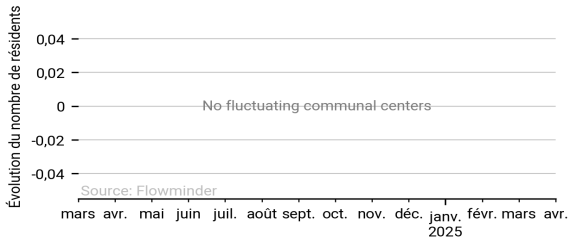

Nord-ouest : Évolution de la population par section communale modélisée à partir des estimations mensuelles 1 avr. 2024 to 31 mars 2025

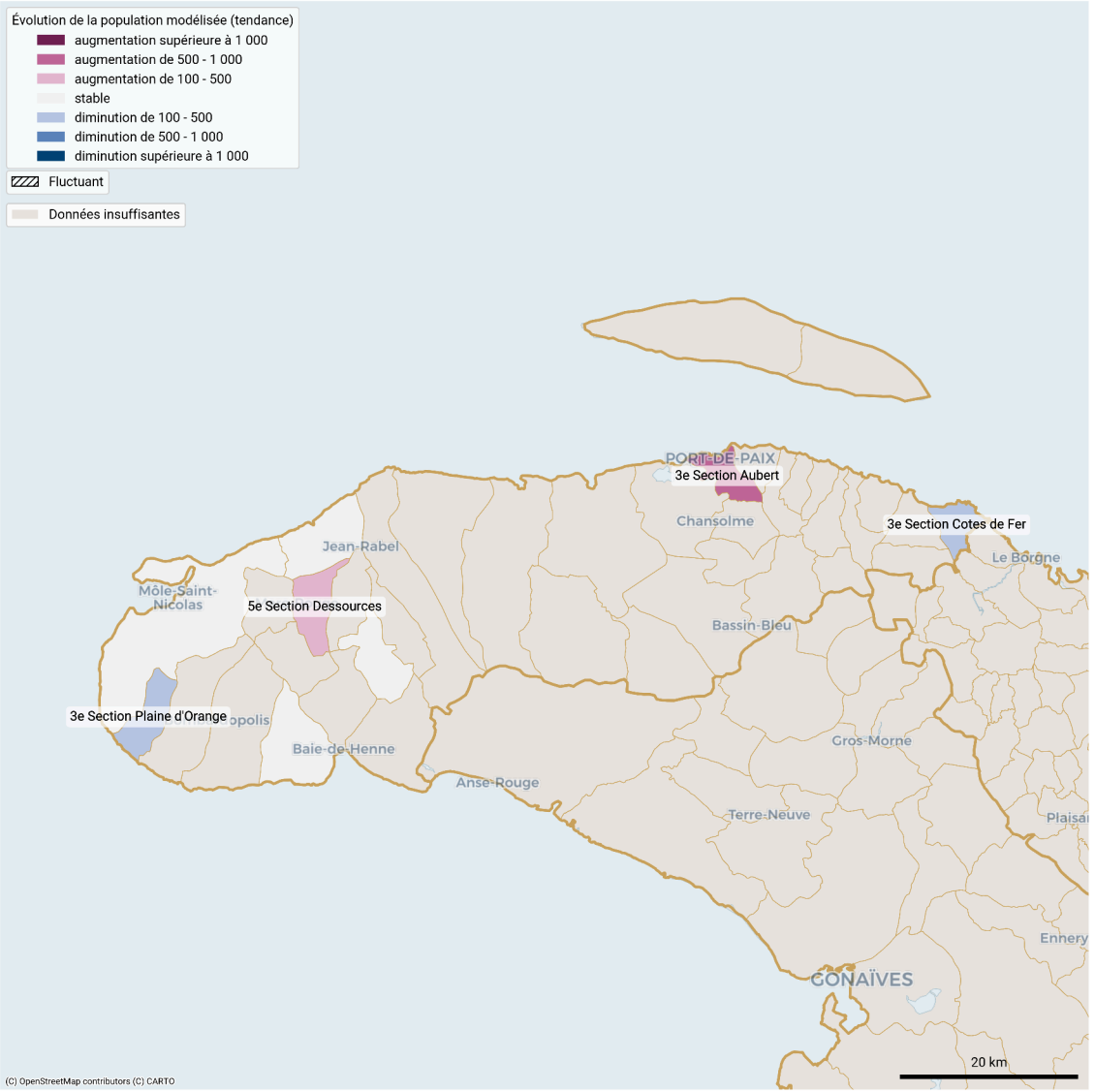

Ces estimations de la population proviennent des métadonnées de téléphonie mobile ("Call Detail Records" ou données CDR) (données d'utilisation de la téléphonie mobile) et d'autres ensembles de données à des fins de référence et d'ajustement. Les estimations fournies ne sont pas des estimations d'enquêtes, des estimations d'informateurs clés ou des observations sur le terrain. Si vous n'êtes pas familier avec cette source de données, veuillez trouver plus d'informations sur www.flowgeek.org (en anglais uniquement).

Rapport de préparation sur la mobilité - Haiti

Partie 2 | Ouest : Vue d'ensemble du département (01 avr. 24 - 31 mars 25)

Ouest : Estimation mensuelle de la population (01 avr. 24 - 31 mars 25)

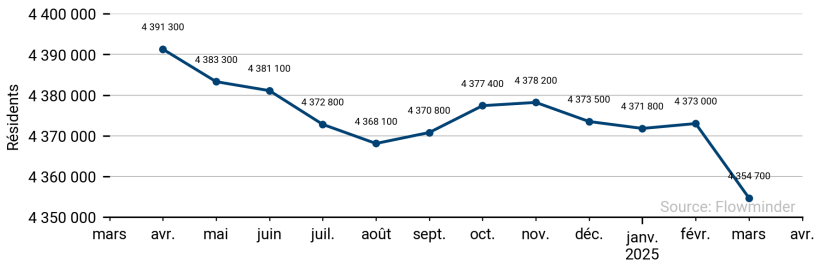

Ouest : Sections communales présentant la plus forte variation de population modélisée (01 avr. 24 - 31 mars 25). Ligne continue : estimations. Ligne en pointillés : modèle.

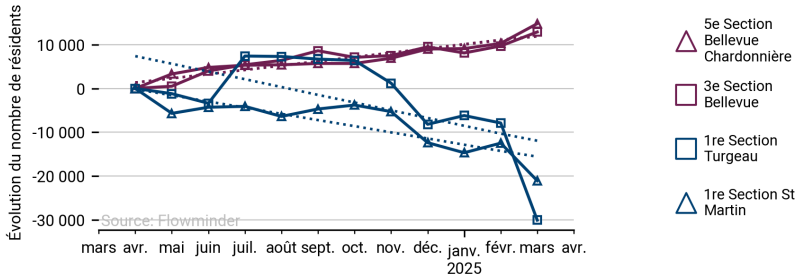

Ouest : Plus fortes variations de population d'un mois sur l'autre dans les sections communales fluctuantes (01 avr. 24 - 31 mars 25)

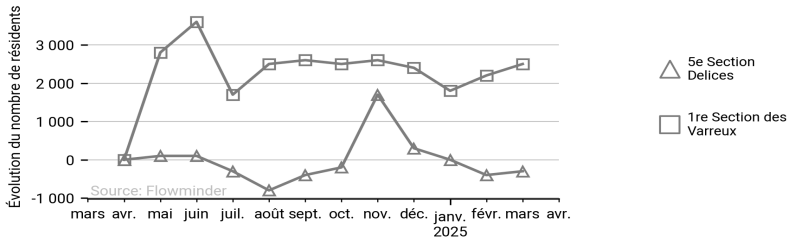

Ouest : Évolution de la population par section communale modélisée à partir des estimations mensuelles 1 avr. 2024 to 31 mars 2025

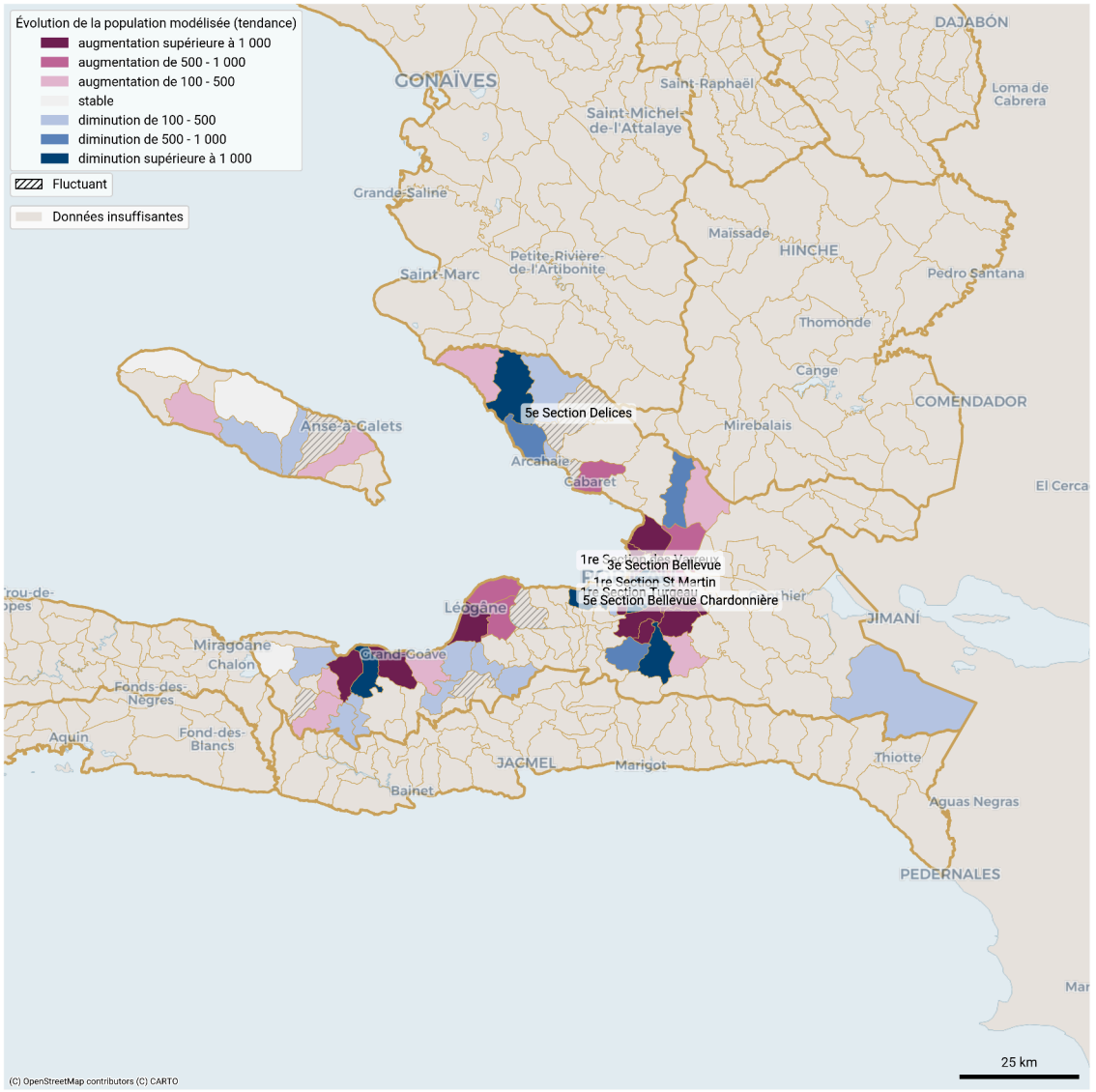

Ces estimations de la population proviennent des métadonnées de téléphonie mobile ("Call Detail Records" ou données CDR) (données d'utilisation de la téléphonie mobile) et d'autres ensembles de données à des fins de référence et d'ajustement. Les estimations fournies ne sont pas des estimations d'enquêtes, des estimations d'informateurs clés ou des observations sur le terrain. Si vous n'êtes pas familier avec cette source de données, veuillez trouver plus d'informations sur www.flowgeek.org (en anglais uniquement).

Rapport de préparation sur la mobilité - Haiti

Partie 2 | Sud : Vue d'ensemble du département (01 avr. 24 - 31 mars 25)

Sud : Estimation mensuelle de la population (01 avr. 24 - 31 mars 25)

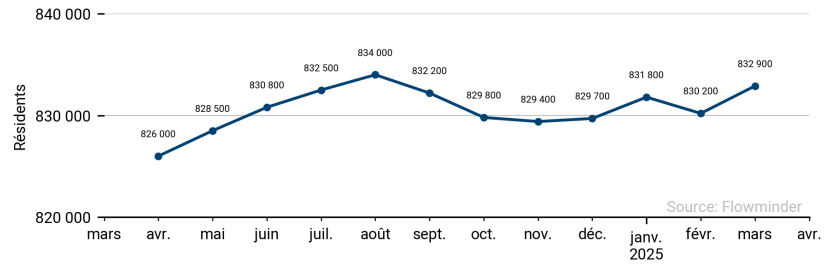

Sud : Sections communales présentant la plus forte variation de population modélisée (01 avr. 24 - 31 mars 25). Ligne continue : estimations. Ligne en pointillés : modèle.

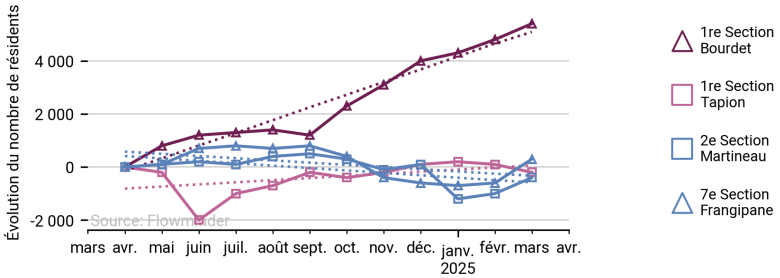

Sud : Plus fortes variations de population d'un mois sur l'autre dans les sections communales fluctuantes (01 avr. 24 - 31 mars 25)

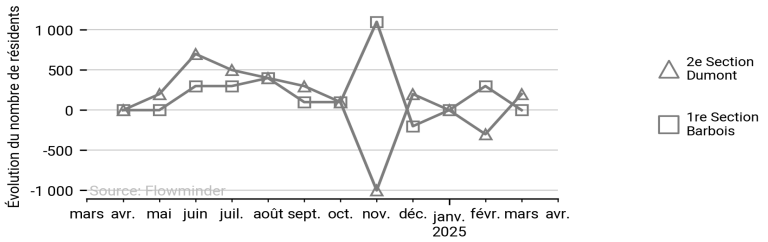

Sud : Évolution de la population par section communale modélisée à partir des estimations mensuelles 1 avr. 2024 to 31 mars 2025

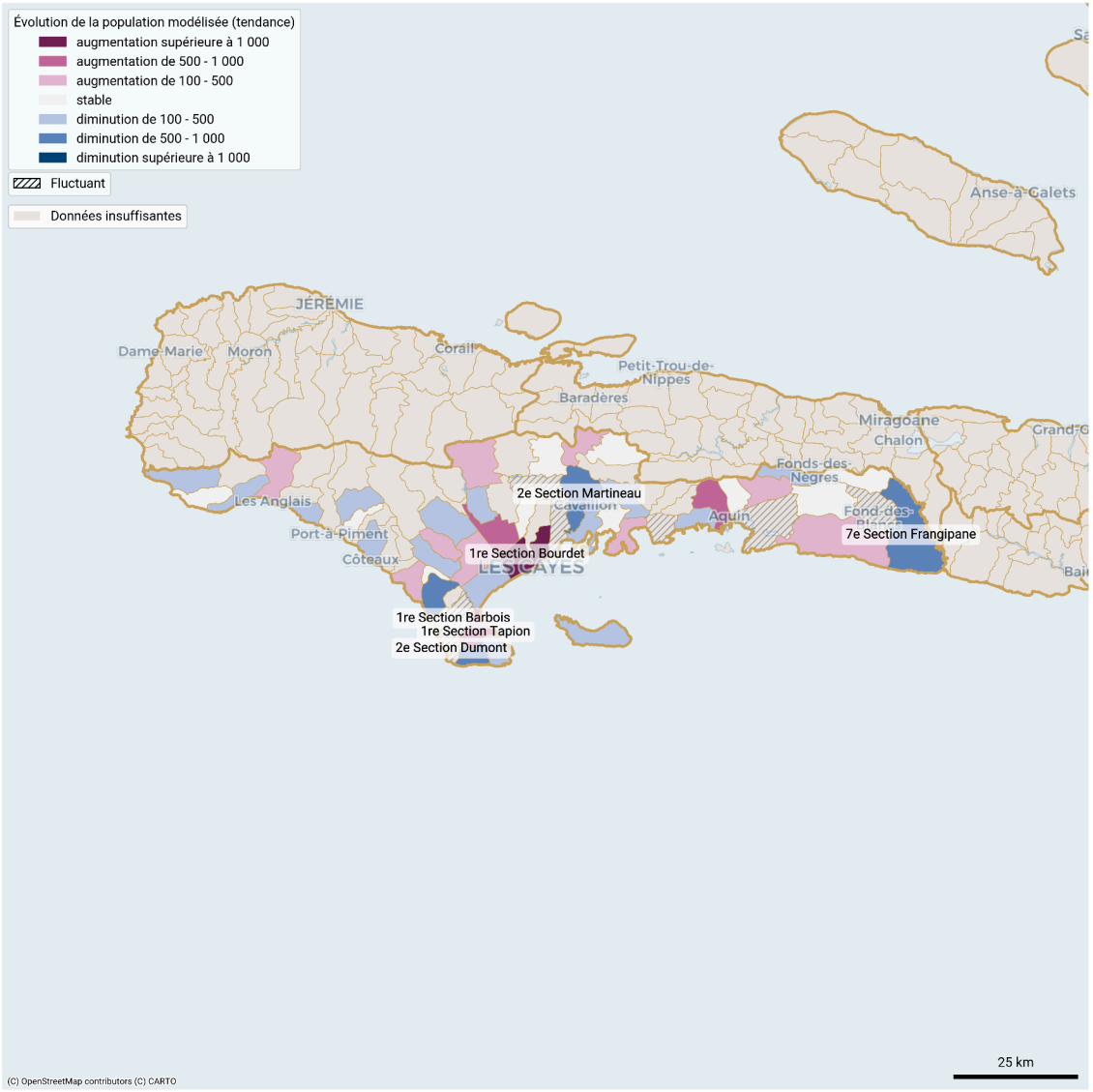

Ces estimations de la population proviennent des métadonnées de téléphonie mobile ("Call Detail Records" ou données CDR) (données d'utilisation de la téléphonie mobile) et d'autres ensembles de données à des fins de référence et d'ajustement. Les estimations fournies ne sont pas des estimations d'enquêtes, des estimations d'informateurs clés ou des observations sur le terrain. Si vous n'êtes pas familier avec cette source de données, veuillez trouver plus d'informations sur www.flowgeek.org (en anglais uniquement).

Rapport de préparation sur la mobilité - Haiti

Partie 2 | Sud-est : Vue d'ensemble du département (01 avr. 24 - 31 mars 25)

Sud-est : Estimation mensuelle de la population (01 avr. 24 - 31 mars 25)

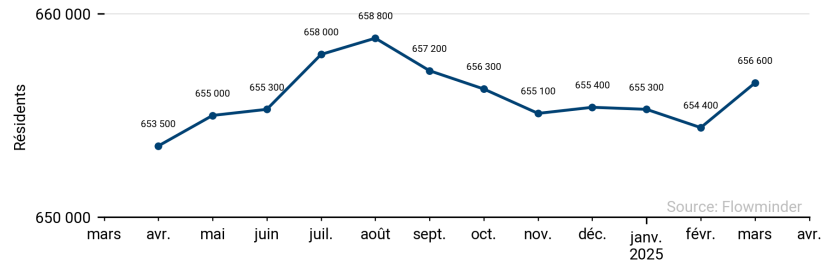

Sud-est : Sections communales présentant la plus forte variation de population modélisée (01 avr. 24 - 31 mars 25). Ligne continue : estimations. Ligne en pointillés : modèle.

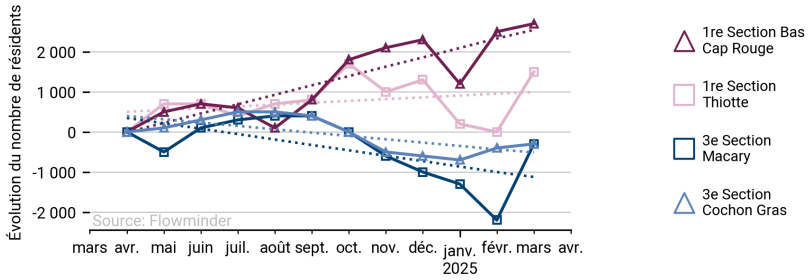

Sud-est : Plus fortes variations de population d'un mois sur l'autre dans les sections communales fluctuantes (01 avr. 24 - 31 mars 25)

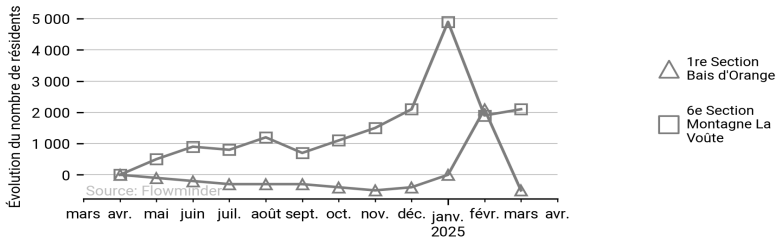

Sud-est : Évolution de la population par section communale modélisée à partir des estimations mensuelles 1 avr. 2024 to 31 mars 2025

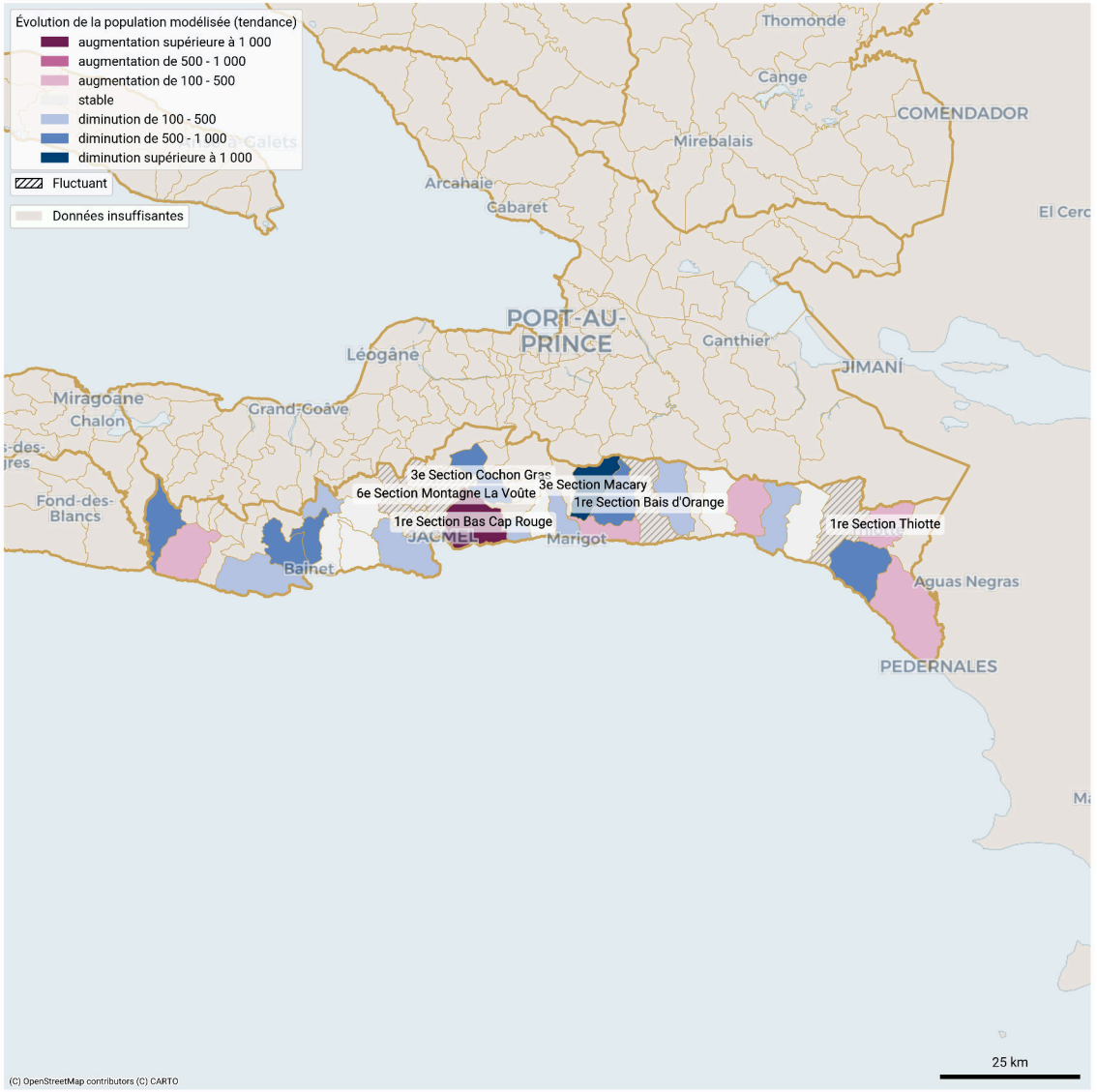

Ces estimations de la population proviennent des métadonnées de téléphonie mobile ("Call Detail Records" ou données CDR) (données d'utilisation de la téléphonie mobile) et d'autres ensembles de données à des fins de référence et d'ajustement. Les estimations fournies ne sont pas des estimations d'enquêtes, des estimations d'informateurs clés ou des observations sur le terrain. Si vous n'êtes pas familier avec cette source de données, veuillez trouver plus d'informations sur www.flowgeek.org (en anglais uniquement).

Rapport de préparation sur la mobilité - Haiti

Partie 3 | Changements liés à la mobilité interne (sections communales)

Statistiques de population pour les sections communales dont la tendance démographique est modélisée comme suit : en hausse, en baisse ou fluctuante (01 avr. 24 - 31 mars 25)

Département	Section communale	Estimation de la population mars 2025	Type de tendance au cours des 12 derniers mois	Variation modélisée au cours des 12 derniers mois	Plus grande variation estimée d'un mois sur l'autre
Artibonite	1re Section Pont Tamarin	249 800	En hausse	2 530	-
Artibonite	6e Section Charrette	115 600	En hausse	3 880	-
Artibonite	2e Section Bois Neuf (Saint-Marc)	64 800	En baisse	-1 660	-
Artibonite	3e Section Labady	63 800	En baisse	-2 870	-
Artibonite	5e Section Bocozelle	63 100	Fluctuant	-	500
Artibonite	1re Section Platana	33 400	En hausse	260	-
Artibonite	2e Section Fosse Naboth ou Duvallon	32 900	En hausse	630	-
Artibonite	4e Section Desarmes (Quartier de Desarmes)	29 500	En hausse	200	-
Artibonite	5e Section Bastien	27 400	Fluctuant	-	500
Artibonite	1re Section Deluge	21 300	En baisse	-700	-
Artibonite	2e Section Bossous	17 700	En hausse	630	-
Artibonite	4e Section Lalouère	15 300	En baisse	-260	-
Artibonite	3e Section Guillaume Moge (Quartier de Desarmes)	13 100	En hausse	740	-
Centre	1re Section Juanaria	73 100	Fluctuant	-	1 000
Centre	1re Section Renthe Mathe	55 900	En hausse	820	-
Centre	4e Section Crête Brûlee	55 100	En hausse	1 260	-
Centre	2e Section Juampas	36 200	En hausse	780	-
Centre	1re Section Cabral	28 100	Fluctuant	-	300
Centre	2e Section Sarazin	20 400	En hausse	320	-
Centre	3e Section Grand Boucan	17 400	Fluctuant	-	500
Grande'Anse	9e Section Fond Rouge Torbeck	32 900	En hausse	1 510	-
Grande'Anse	8e Section Fond Rouge Dahere	30 500	En baisse	-270	-
Grande'Anse	1re Section Grandoit	21 200	En hausse	520	-

Département	Section communale	Estimation de la population mars 2025	Type de tendance au cours des 12 derniers mois	Variation modélisée au cours des 12 derniers mois	Plus grande variation estimée d'un mois sur l'autre
Grande'Anse	3e Section Haute Guinaudee	20 800	En hausse	450	-
Grande'Anse	3e Section Desormeau	15 900	En baisse	-440	-
Grande'Anse	1re Section Dejean	14 500	En hausse	190	-
Grande'Anse	1re Section Matador (Jorgue)	14 500	En hausse	420	-
Grande'Anse	6e Section Îles Blanches	14 300	En baisse	-160	-
Grande'Anse	1re Section Duquillon	12 700	En baisse	-260	-
Grande'Anse	5e Section Baliverne	11 700	Fluctuant	-	800
Grande'Anse	2e Section Espère	11 500	En baisse	-370	-
Grande'Anse	2e Section Haute Voldrogue	11 400	En baisse	-620	-
Grande'Anse	4e Section la Seringue	10 500	En baisse	-460	-
Grande'Anse	1re Section Desormeau ou Bonbon	10 000	En baisse	-120	-
Grande'Anse	7e Section Marfranc ou Grande Rivière	8 600	En baisse	-230	-
Grande'Anse	1re Section Anse du Clerc	8 200	En baisse	-140	-
Grande'Anse	4e Section les Gommiers	7 700	En hausse	210	-
Grande'Anse	3e Section Îlet à Pierre Joseph	7 500	En baisse	-340	-
Grande'Anse	1re Section Bernagousse	6 100	En hausse	240	-
Grande'Anse	2e Section Fond d'Icaque	6 000	En baisse	-410	-
Grande'Anse	5e Section Duchity	5 800	En baisse	-340	-
Grande'Anse	1re Section Bariadelle	4 700	En baisse	-250	-
Grande'Anse	3e Section Garcasse	3 700	En baisse	-710	-
Nippes	1re Section Chalon	43 500	En hausse	2 850	-
Nippes	2e Section Grande-Rivière-Joly	18 200	En hausse	160	-
Nippes	2e Section Tiby	14 700	En hausse	690	-

Ces estimations de la population proviennent des métadonnées de téléphonie mobile ("Call Detail Records" ou données CDR) (données d'utilisation de la téléphonie mobile) et d'autres ensembles de données à des fins de référence et d'ajustement. Les estimations fournies ne sont pas des estimations d'enquêtes, des estimations d'informateurs clés ou des observations sur le terrain. Si vous n'êtes pas familier avec cette source de données, veuillez trouver plus d'informations sur www.flowgeek.org (en anglais uniquement).

Rapport de préparation sur la mobilité - Haiti

Partie 3 | Changements liés à la mobilité interne (sections communales)

Statistiques de population pour les sections communales dont la tendance démographique est modélisée comme suit : en hausse, en baisse ou fluctuante (01 avr. 24 - 31 mars 25)

Département	Section communale	Estimation de la population mars 2025	Type de tendance au cours des 12 derniers mois	Variation modélisée au cours des 12 derniers mois	Plus grande variation estimée d'un mois sur l'autre
Nippes	1re Section Fond des Lianes	13 300	En baisse	-110	-
Nippes	2e Section Fond-des-Nègres ou Morne Brice	12 200	En hausse	660	-
Nippes	4e Section St-Michel	11 900	Fluctuant	-	400
Nippes	1re Section Salagnac	10 100	En hausse	150	-
Nippes	1re Section Baconnois-Grand-Fond	9 300	Fluctuant	-	600
Nippes	4e Section la Plaine	9 200	Fluctuant	-	200
Nippes	1re Section l'Asile ou Nan Paul	9 000	Fluctuant	-	1 800
Nippes	3e Section Vassal Labiche	9 000	Fluctuant	-	400
Nippes	3e Section Fond Tortue	8 900	En hausse	240	-
Nippes	2e Section Bezin II	8 600	Fluctuant	-	300
Nippes	2e Section Belle Rivière	8 400	En baisse	-380	-
Nippes	3e Section Liève ou Vigny	8 400	Fluctuant	-	1 900
Nippes	1re Section Baconnois-Barreau	8 300	Fluctuant	-	1 000
Nippes	3e Section Pemerle	8 100	En baisse	-260	-
Nippes	3e Section Arnaud (Morcou)	6 900	En baisse	-470	-
Nippes	1er Section Bouzi	6 700	En baisse	-120	-
Nippes	3e Section Saut du Baril	6 100	En hausse	710	-
Nippes	4e Section Morisseau	4 900	En hausse	150	-
Nippes	1re Section Grand-Boucan	4 300	Fluctuant	-	800
Nord	2e Section Haut du Cap	180 200	En hausse	5 300	-
Nord	3e Section Petit Anse	115 400	En hausse	580	-
Nord	5e Section Ravine Desroches	71 700	En hausse	370	-
Nord	1re Section Savannette	32 600	En hausse	210	-

Département	Section communale	Estimation de la population mars 2025	Type de tendance au cours des 12 derniers mois	Variation modélisée au cours des 12 derniers mois	Plus grande variation estimée d'un mois sur l'autre
Nord	3e Section Roucou	32 300	En hausse	210	-
Nord	2e Section Bas de l'Acul (Basse Plaine)	23 200	En hausse	120	-
Nord	1re Section Ballon	22 700	En hausse	210	-
Nord	2e Section Bas Petit Borgne	21 700	En hausse	170	-
Nord	2e Section Chabotte	19 300	En baisse	-180	-
Nord	1re Section Morne Rouge	18 100	En baisse	-570	-
Nord	2e Section Morne Pele	15 900	En hausse	260	-
Nord	1re Section Basse Plaine (Quartier Morin)	15 600	En hausse	620	-
Nord	2e Section Bonnet à l'Evêque	14 600	En hausse	310	-
Nord	2e Section Bois de Lance (Limonade)	11 300	En hausse	100	-
Nord	6e Section Bras Gauche	9 200	En hausse	200	-
Nord	1re Section Camp-Louise	9 000	En baisse	-370	-
Nord	5e Section la Trouble	6 500	En baisse	-120	-
Nord-Est	1re Section Haut Maribahoux	108 200	En hausse	1 920	-
Nord-Est	1re Section Dumas	30 300	En hausse	320	-
Nord-Ouest	3e Section Aubert	107 000	En hausse	890	-
Nord-Ouest	5e Section Dessources	24 100	En hausse	130	-
Nord-Ouest	3e Section Cotes de Fer	12 600	En baisse	-220	-
Nord-Ouest	3e Section Plaine d'Orange	6 000	En baisse	-340	-
Ouest	1re Section St Martin	486 300	En baisse	-15 400	-
Ouest	1re Section Turgeau	483 300	En baisse	-19 330	-
Ouest	3e Section Martissant	281 000	En hausse	3 170	-
Ouest	5e Section Bellevue Chardonnière	271 900	En hausse	10 660	-

Ces estimations de la population proviennent des métadonnées de téléphonie mobile ("Call Detail Records" ou données CDR) (données d'utilisation de la téléphonie mobile) et d'autres ensembles de données à des fins de référence et d'ajustement. Les estimations fournies ne sont pas des estimations d'enquêtes, des estimations d'informateurs clés ou des observations sur le terrain. Si vous n'êtes pas familier avec cette source de données, veuillez trouver plus d'informations sur www.flowgeek.org (en anglais uniquement).

Rapport de préparation sur la mobilité - Haiti

Partie 3 | Changements liés à la mobilité interne (sections communales)

Statistiques de population pour les sections communales dont la tendance démographique est modélisée comme suit : en hausse, en baisse ou fluctuante (01 avr. 24 - 31 mars 25)

Département	Section communale	Estimation de la population mars 2025	Type de tendance au cours des 12 derniers mois	Variation modélisée au cours des 12 derniers mois	Plus grande variation estimée d'un mois sur l'autre
Ouest	10e Section Thor	271 700	En baisse	-1 120	-
Ouest	11e Section Rivière Froide	216 400	En baisse	-3 880	-
Ouest	2e Section Morne l'Hopital	189 000	En baisse	-7 810	-
Ouest	11e Section Ravine Sèche	131 700	En hausse	3 110	-
Ouest	3e Section Etang du Jonc	129 400	En hausse	7 220	-
Ouest	2e Section des Varreux (Croix-Des-Bouquets)	129 300	En hausse	580	-
Ouest	1re Section Dessources	125 200	En hausse	2 210	-
Ouest	3e Section Bellevue	121 900	En hausse	10 550	-
Ouest	3e Section des Vases	108 200	En baisse	-640	-
Ouest	1re Section des Varreux (Croix-Des-Bouquets)	79 800	En hausse	2 270	-
Ouest	1re Section Boucassin (Cabaret)	67 600	En hausse	610	-
Ouest	1re Section Tête-à-Boeuf	56 800	En hausse	1 820	-
Ouest	9e Section Bizoton	56 400	En baisse	-490	-
Ouest	7e Section Gerard	56 000	En hausse	360	-
Ouest	2e Section Petite Rivière	55 400	En hausse	520	-
Ouest	1re Section Fonds-Verrettes	52 500	En baisse	-200	-
Ouest	2e Section des Varreux (Cité Soleil)	45 600	En hausse	3 520	-
Ouest	3e Section Grande Rivère	41 000	En hausse	990	-
Ouest	9e Section des Crochus	38 000	En baisse	-710	-
Ouest	1re Section des Varreux (Cité Soleil)	37 500	Fluctuant	-	2 800
Ouest	2e Section Petite Source	35 900	Fluctuant	-	1 600
Ouest	4e Section Bellevue	35 200	En hausse	960	-
Ouest	1re Section Bino	35 000	En baisse	-280	-

Département	Section communale	Estimation de la population mars 2025	Type de tendance au cours des 12 derniers mois	Variation modélisée au cours des 12 derniers mois	Plus grande variation estimée d'un mois sur l'autre
Ouest	3e Section Sourcailles	32 800	En baisse	-1 360	-
Ouest	1re Section Montagne Noire	26 900	En hausse	1 750	-
Ouest	1re Section Palma	26 300	En hausse	150	-
Ouest	2e Section Boucassin	23 000	Fluctuant	-	700
Ouest	12e Section des Fourques	22 100	En baisse	-1 600	-
Ouest	3e Section Petit Boucan	18 600	Fluctuant	-	700
Ouest	4e Section Fond de Boudin	15 500	Fluctuant	-	1 100
Ouest	4e Section Bellevue la Montagne	14 200	En hausse	3 460	-
Ouest	4e Section des Crochus	11 700	En hausse	190	-
Ouest	10e Section Fond d'Oie	11 100	En baisse	-270	-
Ouest	6e Section Matheux	9 500	En baisse	-160	-
Ouest	4e Section Montrouis	8 600	En hausse	160	-
Ouest	8e Section des Platons	8 600	En hausse	120	-
Ouest	5e Section Delices	7 900	Fluctuant	-	1 900
Ouest	7e Section des Platons	6 500	En hausse	250	-
Ouest	9e Section des Palmes	6 200	En baisse	-110	-
Ouest	5e Section Grand Fond	6 000	En hausse	180	-
Ouest	3e Section Trou Louis	5 800	En baisse	-110	-
Ouest	2e Section Bongars	5 100	En baisse	-670	-
Ouest	3e Section Grande Source	4 600	En baisse	-290	-
Ouest	2e Section Grand Vide	4 400	En hausse	190	-
Ouest	5e Section Grande Colline	3 900	En baisse	-190	-
Ouest	2e Section Fonds Baptiste	3 700	En baisse	-1 670	-

Ces estimations de la population proviennent des métadonnées de téléphonie mobile ("Call Detail Records" ou données CDR) (données d'utilisation de la téléphonie mobile) et d'autres ensembles de données à des fins de référence et d'ajustement. Les estimations fournies ne sont pas des estimations d'enquêtes, des estimations d'informateurs clés ou des observations sur le terrain. Si vous n'êtes pas familier avec cette source de données, veuillez trouver plus d'informations sur www.flowgeek.org (en anglais uniquement).

Rapport de préparation sur la mobilité - Haiti

Partie 3 | Changements liés à la mobilité interne (sections communales)

Statistiques de population pour les sections communales dont la tendance démographique est modélisée comme suit : en hausse, en baisse ou fluctuante (01 avr. 24 - 31 mars 25)

Département	Section communale	Estimation de la population mars 2025	Type de tendance au cours des 12 derniers mois	Variation modélisée au cours des 12 derniers mois	Plus grande variation estimée d'un mois sur l'autre
Ouest	5e Section Palmiste à Vin	3 500	En baisse	-300	-
Ouest	1re Section Boucassin (Arcahaie)	3 500	En baisse	-120	-
Ouest	6e Section Trou Canari	2 900	Fluctuant	-	500
Ouest	10e Section des Palmes	2 400	En baisse	-380	-
Ouest	12e Section Cormiers	1 700	En baisse	-260	-
Sud	1re Section Bourdet	95 300	En hausse	5 230	-
Sud	1re Section Boury	31 700	En baisse	-490	-
Sud	3e Section Solon	26 700	En baisse	-300	-
Sud	3e Section Cosse	22 300	En hausse	330	-
Sud	2e Section Champlois	19 700	En hausse	480	-
Sud	1re Section Boileau	16 800	En baisse	-400	-
Sud	3e Section Brodequin	16 200	En hausse	650	-
Sud	2e Section Martineau	16 200	En baisse	-990	-
Sud	1re Section Levy Mersan	15 600	En baisse	-160	-
Sud	1re Section Île à Vache	15 200	En baisse	-390	-
Sud	2e Section Melonière	15 000	En baisse	-370	-
Sud	1re Section Beaulieu	14 700	En hausse	330	-
Sud	2e Section Fonfrède	14 600	En hausse	580	-
Sud	2e Section Berault	14 500	En hausse	380	-
Sud	2e Section Anse à Drick	14 300	En baisse	-560	-
Sud	2e Section Bellevue	14 000	En hausse	160	-
Sud	3e Section Grenodière	13 500	Fluctuant	-	500
Sud	2e Section Baie Dumesle	13 300	En hausse	250	-

Département	Section communale	Estimation de la population mars 2025	Type de tendance au cours des 12 derniers mois	Variation modélisée au cours des 12 derniers mois	Plus grande variation estimée d'un mois sur l'autre
Sud	1re Section Macéan	12 100	Fluctuant	-	100
Sud	1re Section Barbois	12 100	Fluctuant	-	1 000
Sud	5e Section Laroque	11 200	En hausse	490	-
Sud	2e Section Despas	10 800	En baisse	-140	-
Sud	7e Section Frangipane	10 700	En baisse	-900	-
Sud	3e Section Bony	10 300	En baisse	-100	-
Sud	1re Section Maniche	9 100	Fluctuant	-	100
Sud	1re Section Tapion	9 000	En hausse	870	-
Sud	8e Section Colline à Mongons	8 400	En baisse	-100	-
Sud	3e Section Trichet	8 200	En baisse	-340	-
Sud	2e Section Dumont	8 100	Fluctuant	-	1 200
Sud	6e Section Boulmier	8 100	Fluctuant	-	900
Sud	4e Section Zanglais	8 000	En baisse	-460	-
Sud	2e Section Balais	7 300	En baisse	-230	-
Sud	9e Section Fond des Blancs	7 200	Fluctuant	-	500
Sud	2e Section Debouchette	7 100	En baisse	-730	-
Sud	1re Section Fonds Palmiste	6 900	En hausse	190	-
Sud	4e Section Flamands	6 500	En hausse	370	-
Sud	3e Section Loby	5 700	En baisse	-110	-
Sud	5e Section Sucrerie Henri	5 400	En baisse	-170	-
Sud	4e Section Dalmette	3 600	En baisse	-200	-
Sud-Est	1re Section Bas Cap Rouge	84 700	En hausse	2 550	-
Sud-Est	6e Section Montagne La Voûte	45 000	Fluctuant	-	2 800

Ces estimations de la population proviennent des métadonnées de téléphonie mobile ("Call Detail Records" ou données CDR) (données d'utilisation de la téléphonie mobile) et d'autres ensembles de données à des fins de référence et d'ajustement. Les estimations fournies ne sont pas des estimations d'enquêtes, des estimations d'informateurs clés ou des observations sur le terrain. Si vous n'êtes pas familier avec cette source de données, veuillez trouver plus d'informations sur www.flowgeek.org (en anglais uniquement).

Statistiques de population pour les sections communales dont la tendance démographique est modélisée comme suit : en hausse, en baisse ou fluctuante (01 avr. 24 - 31 mars 25)

Département	Section communale	Estimation de la population mars 2025	Type de tendance au cours des 12 derniers mois	Variation modélisée au cours des 12 derniers mois	Plus grande variation estimée d'un mois sur l'autre
Sud-Est	1re Section Thiotte	28 300	En hausse	490	-
Sud-Est	1re Section Boucan Guillaume	23 900	En hausse	310	-
Sud-Est	11e Section La Montagne	19 800	En baisse	-110	-
Sud-Est	1re Section Corail Soult	19 700	En baisse	-110	-
Sud-Est	9e Section Bas des Gris Gris	17 300	En baisse	-380	-
Sud-Est	1re Section Colline des Chênes ou Bodarie	16 800	Fluctuant	-	400
Sud-Est	5e Section Bel Air	16 700	En hausse	200	-
Sud-Est	3e Section Macary	16 400	En baisse	-1 470	-
Sud-Est	4e Section Fond Jean Noël	16 400	En baisse	-640	-
Sud-Est	1re Section Gris Gris	16 300	En hausse	290	-
Sud-Est	6e Section Jamais Vu	15 400	En baisse	-570	-
Sud-Est	5e Section Bas de Grandou	14 500	En baisse	-540	-
Sud-Est	5e Section Savane Dubois	14 300	En hausse	360	-
Sud-Est	2e Section La Vallee de Bainet ou Ternier	13 000	En baisse	-290	-
Sud-Est	1re Section Ravine Normande	12 200	En baisse	-160	-
Sud-Est	2e Section Mabriole	11 800	En baisse	-120	-
Sud-Est	3e Section Cochon Gras	11 500	En baisse	-910	-
Sud-Est	10e Section La Vanneau	11 300	Fluctuant	-	1 700
Sud-Est	8e Section Bas Coq Chante	10 700	Fluctuant	-	1 100
Sud-Est	1re Section Bais d'Orange	10 300	Fluctuant	-	2 100
Sud-Est	3e Section La Vallee de Bainet	9 000	En baisse	-750	-
Sud-Est	2e Section Pot de Chambre	8 600	En baisse	-550	-
Sud-Est	6e Section Pichon	8 400	En baisse	-180	-

Département	Section communale	Estimation de la population mars 2025	Type de tendance au cours des 12 derniers mois	Variation modélisée au cours des 12 derniers mois	Plus grande variation estimée d'un mois sur l'autre
Sud-Est	9e Section Haut Coq Chante	6 100	Fluctuant	-	200

Ces estimations de la population proviennent des métadonnées de téléphonie mobile ("Call Detail Records" ou données CDR) (données d'utilisation de la téléphonie mobile) et d'autres ensembles de données à des fins de référence et d'ajustement. Les estimations fournies ne sont pas des estimations d'enquêtes, des estimations d'informateurs clés ou des observations sur le terrain. Si vous n'êtes pas familier avec cette source de données, veuillez trouver plus d'informations sur www.flowgeek.org (en anglais uniquement).

Rapport de préparation sur la mobilité - Haiti

Partie 4 | À propos de ce travail : Contexte et considérations

Auteurs
Ce rapport a été rédigé par la Fondation Flowminder.

Remerciements
Cette étude a été rendue possible grâce aux données anonymes d'utilisation des téléphones portables fournies par Digicel Haïti, qui sont agrégées par Flowminder via FlowKit pour fournir des statistiques.
Ce travail a été rendu possible grâce au financement du Foreign, Commonwealth and Development Office (FCDO) du Royaume-Uni.

Comment utiliser ce rapport

Nous fournissons des estimations de la population qui tiennent compte des mouvements de population en Haïti, par mois et par section communale. La crise actuelle a entraîné d'importants mouvements de population, en particulier de personnes déplacées à l'intérieur du pays (par exemple, 9e cycle de l'OIM), ce qui peut entraîner une obsolescence des statistiques démographiques en quelques mois et donc nuire aux efforts de préparation (par exemple, estimation de l'exposition de la population aux risques, évaluation des besoins, planification des services et des mesures d'urgence).

Indicateurs présentés

Modélisation de l'évolution (tendance) : évolution prévue de la population pour la période de référence à partir des 12 estimations mensuelles, qui lisse les variations mensuelles (régression linéaire).
Estimation de l'évolution : différence entre la population estimée entre le premier et le dernier mois de la période de référence de 12 mois, qui ne reflète aucune variation mensuelle.

Pour les sections communales ayant moins de 10 mois d'estimations de résidents au cours de la période de référence, nous ne faisons pas de classification des tendances (données insuffisantes). Pour les estimations mensuelles de la population au niveau du département, nous reportons la dernière estimation pour combler les mois manquants dans une section communale, de sorte que les changements agrégés au niveau du département ne sont basés que sur la mobilité observée dérivée des CDR.

Pour les sections communales dont la population évolue rapidement, nous les avons classées comme « en hausse », « en baisse », « stables », lorsqu'il y a peu ou pas de changement, ou « fluctuantes », lorsque d'importants changements d'un mois à l'autre nous ont empêchés de détecter une tendance.

Données utilisées

Ce rapport utilise notre ensemble de données v4.0 (documentation technique, notes de version (en anglais)), disponible à l'adresse https://haiti.mobility-dashboard.org.

Ce rapport et son contenu ne peuvent être partagés qu'avec la mention de la Fondation Flowminder et de Digicel Haïti. L'adaptation est autorisée à condition que les modifications soient indiquées et que la Fondation Flowminder et Digicel Haïti soient citées. L'utilisation du rapport et de son contenu est limitée à des fins humanitaires et de développement.

Exclusion de garantie et limitation de responsabilité : Dans la mesure du possible, Flowminder et Digicel proposent ce rapport et son contenu en l'état et en fonction de sa disponibilité, et ne font aucune déclaration ou garantie de quelque nature que ce soit concernant ce rapport et son contenu, qu'elle soit expresse, implicite, statutaire ou autre. Cela inclut, sans s'y limiter, les garanties de titre, de qualité marchande, d'adéquation à un usage particulier, d'absence de contrefaçon, d'absence de défauts latents ou autres, d'exactitude ou de présence ou d'absence d'erreurs, qu'elles soient connues ou non ou qu'elles puissent être découvertes ou non.
Dans la mesure du possible, Flowminder ou Digicel ne seront en aucun cas responsables, sur la base d'une quelconque théorie juridique (y compris, mais sans s'y limiter, la négligence) ou autrement, de toute perte, coût, dépense ou dommage direct, spécial, indirect, accessoire, consécutif, punitif, exemplaire ou autre résultant de l'utilisation du rapport ou de son contenu, même si Flowminder ou Digicel ont été informés de la possibilité de telles pertes, coûts, dépenses ou dommages. L'exclusion de garantie et la limitation de responsabilité prévues ci-dessus doivent être interprétées d'une manière qui, dans la mesure du possible, se rapproche le plus possible d'une exclusion et d'une renonciation absolues à toute responsabilité.

Confidentialité des données et gouvernance

Aucune donnée personnelle, telle que l'identité, les données démographiques, la localisation, les contacts ou les déplacements d'un individu, n'est mise à la disposition du gouvernement ou de toute autre tierce partie à quelque moment que ce soit. Tous les résultats produits par Flowminder sont des résultats agrégés (par exemple, la densité d'abonnés dans une municipalité donnée), ce qui signifie qu'ils ne contiennent aucune information sur les abonnés individuels.
Ces données sont entièrement anonymisées. Cette approche est conforme au règlement général sur la protection des données de l'Union européenne (UE GDPR2016/679). Les données sont traitées sur un serveur installé derrière le pare-feu de l'opérateur de réseau mobile en Haïti, et aucune donnée personnelle ne quitte les locaux de l'opérateur.

Considérations sur les données

Les estimations présentées sont notre meilleure évaluation actuelle des mouvements. Cependant, il existe un certain nombre d'incertitudes. Les informations doivent être interprétées en tenant compte des autres données disponibles.

Pour plus d'informations sur nos méthodes, veuillez consulter notre documentation sur les indicateurs de mobilité en Haïti concernant les résidents et la relocalisation ici.

Sources de données

- Métadonnées de téléphonie mobile pseudonymisées (données CDR) : Digicel Haïti
- Produits de données basés sur les CDR : Flowminder
- Donnés d'enquête téléphonique HT PS 2023 (en)
- Données d'enquête : MSNA 2022 et MSNA 2024
- Estimations de la population : Données des Nations unies ; IHSI 2015 ; et IHSI 2020.

La citation suivante est requise lors de l'utilisation des données et des informations contenues dans ce rapport :

Fondation Flowminder, avr. 2025 : Rapport de preparation à la crise, Situation de la mobilité en Haïti du 01 avr. 2024 au 31 mars 2025