MINISTÈRE DE LA SANTÉ PUBLIQUE, HYGIÈNE ET PRÉVOYANCE SOCIALE

PEV Programme Elargi de Vaccination | République Démocratique du Congo

FLOWMINDER.ORG

FLOWMINDER.ORG

Sud-Ubangi | Rapport provincial

Estimations mensuelles de population et mobilité : Sud-Ubangi

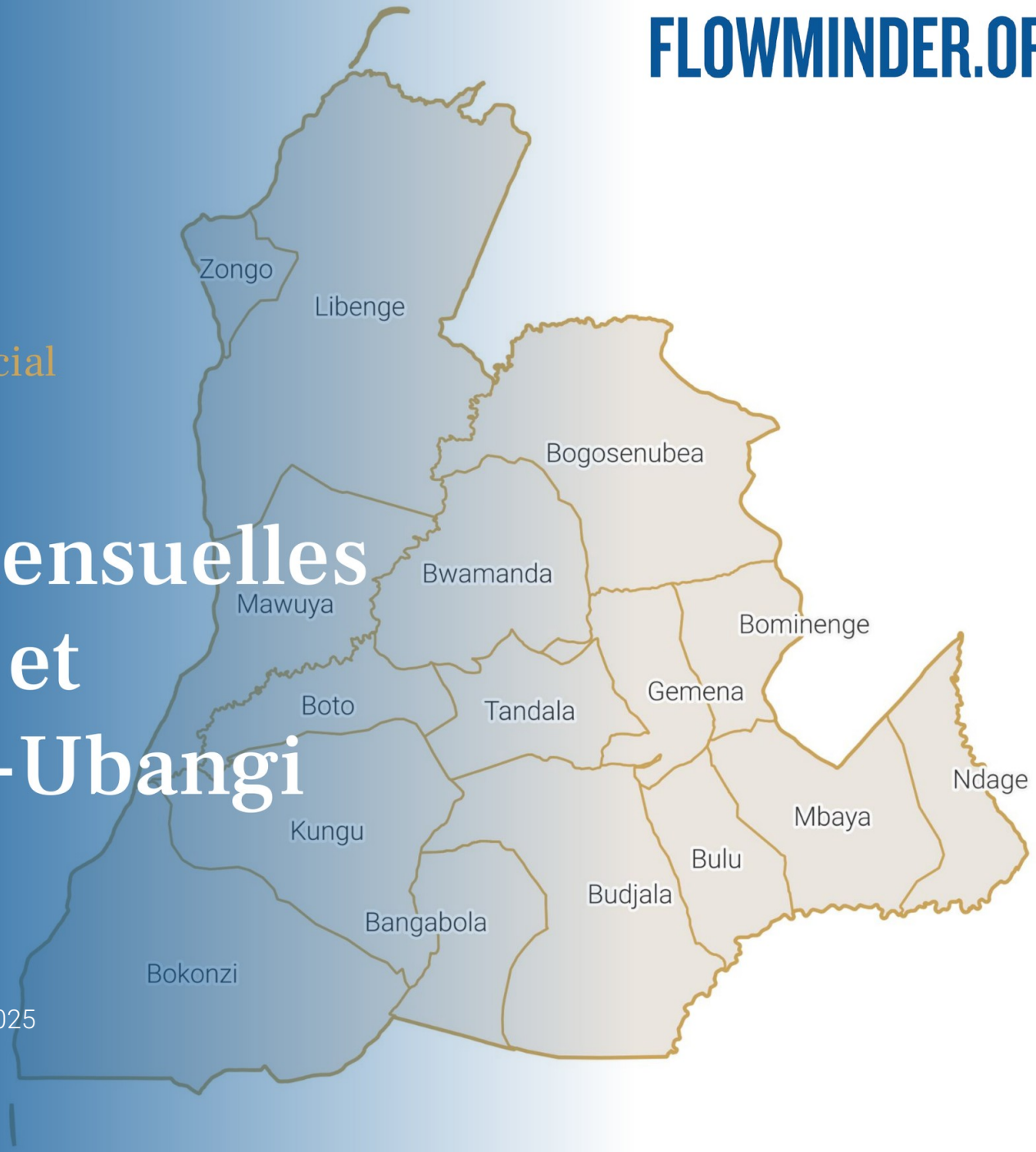

Période d'analyse : décembre 2024 - décembre 2025
Base de données : version des données v. 2.0
Date de publication : février 2026

1. Estimations de mobilité et population : Sud-Ubangi.

1.1. Flux nets estimés entre la province et les zones de santé extérieures (déc. 2025)

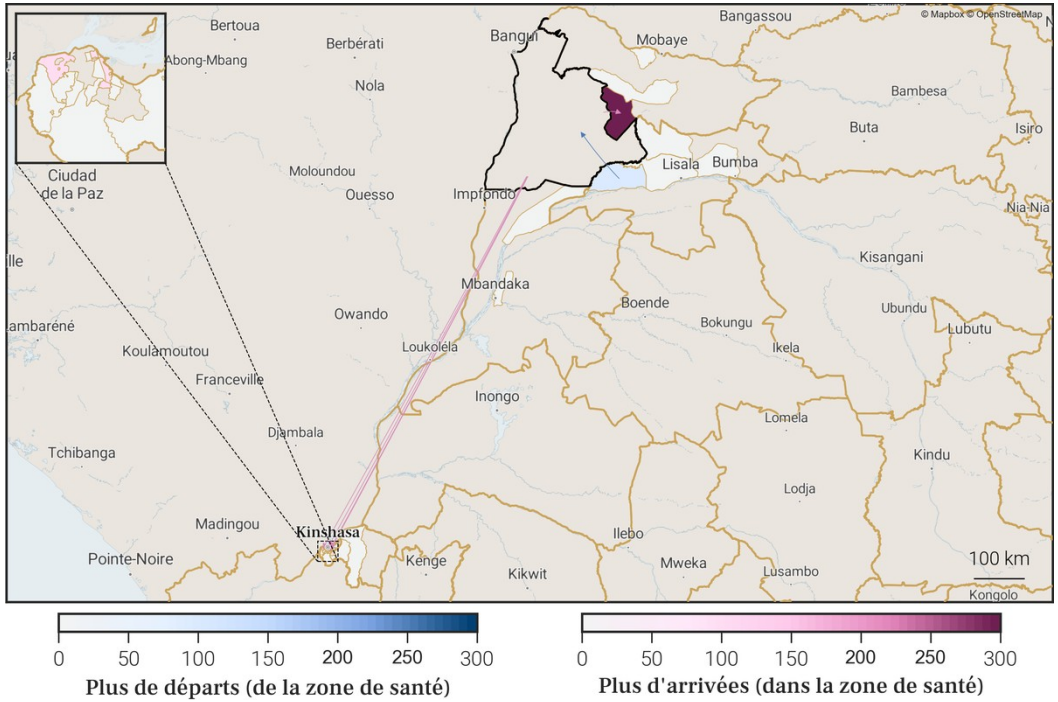

1.2. Estimations de mobilité mensuelles de la province

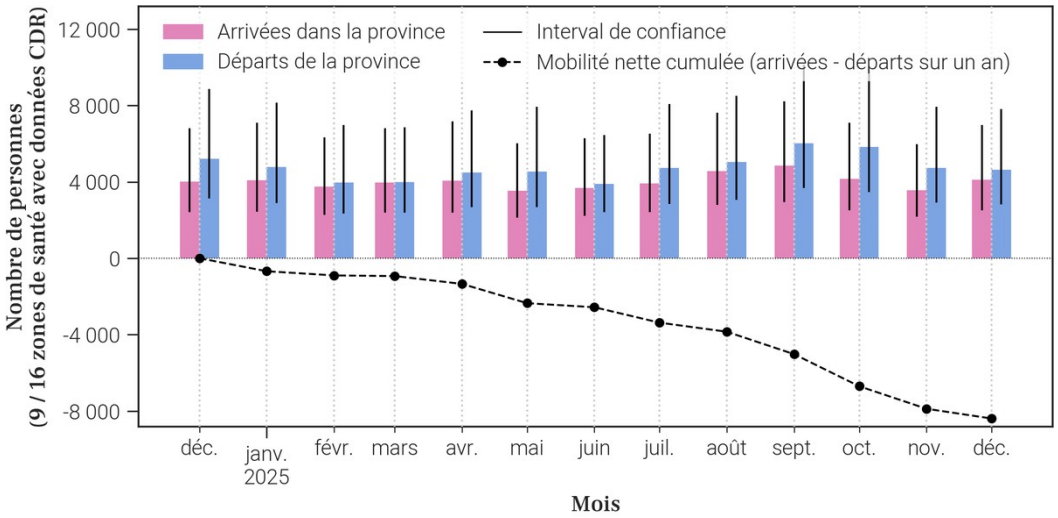

1.3. Flux nets estimés pour chaque zone de santé de la province (déc. 2025)

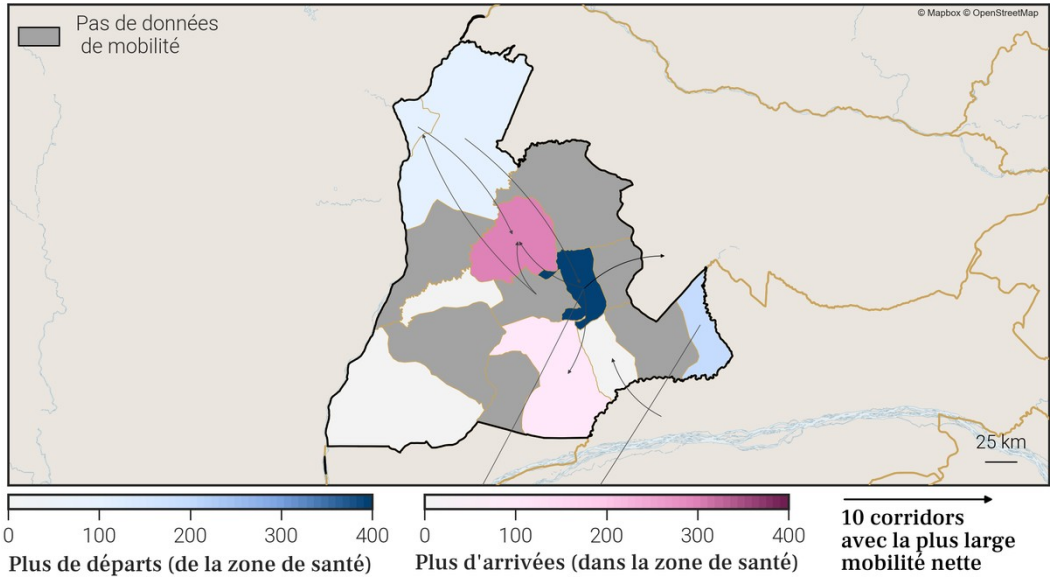

1.4. Estimations de croissance annuelle de la population par zone de santé

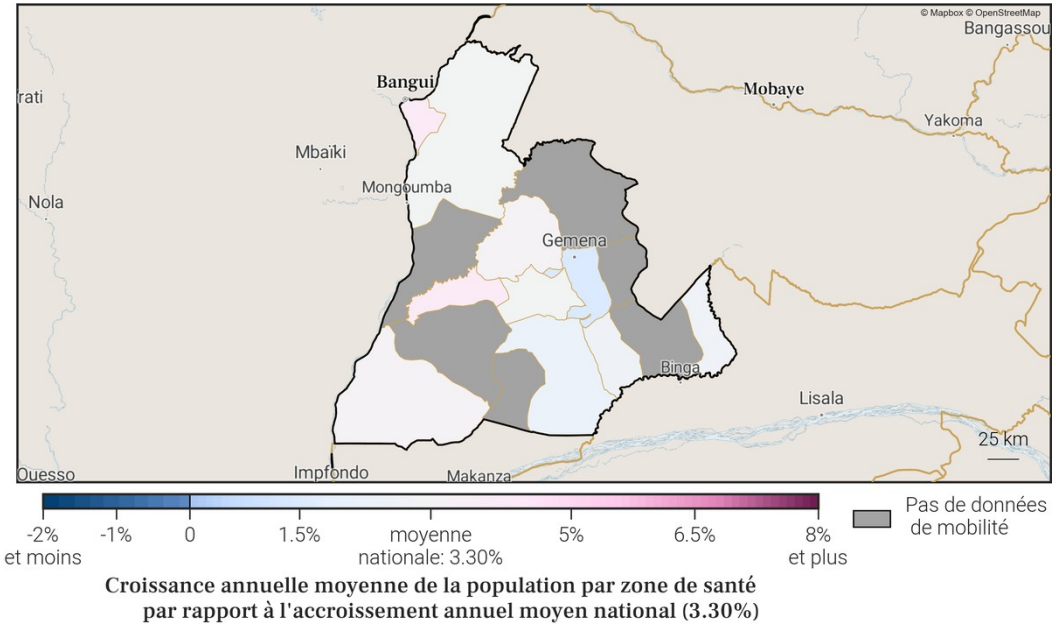

Gavi OIM ONU MIGRATION PEV Programme Elargi de Vaccination République Démocratique du Congo vodacom FLOWMINDER.ORG

3. Localisation de la zone de santé

3.1. Carte des provinces

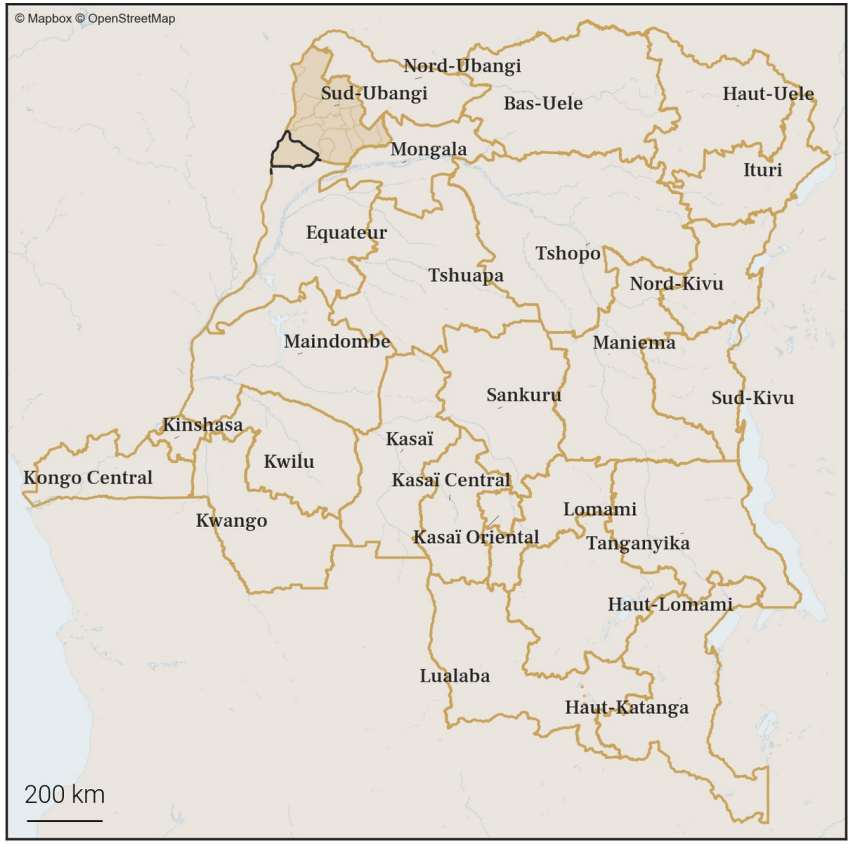

3.2. Carte des zones de santé

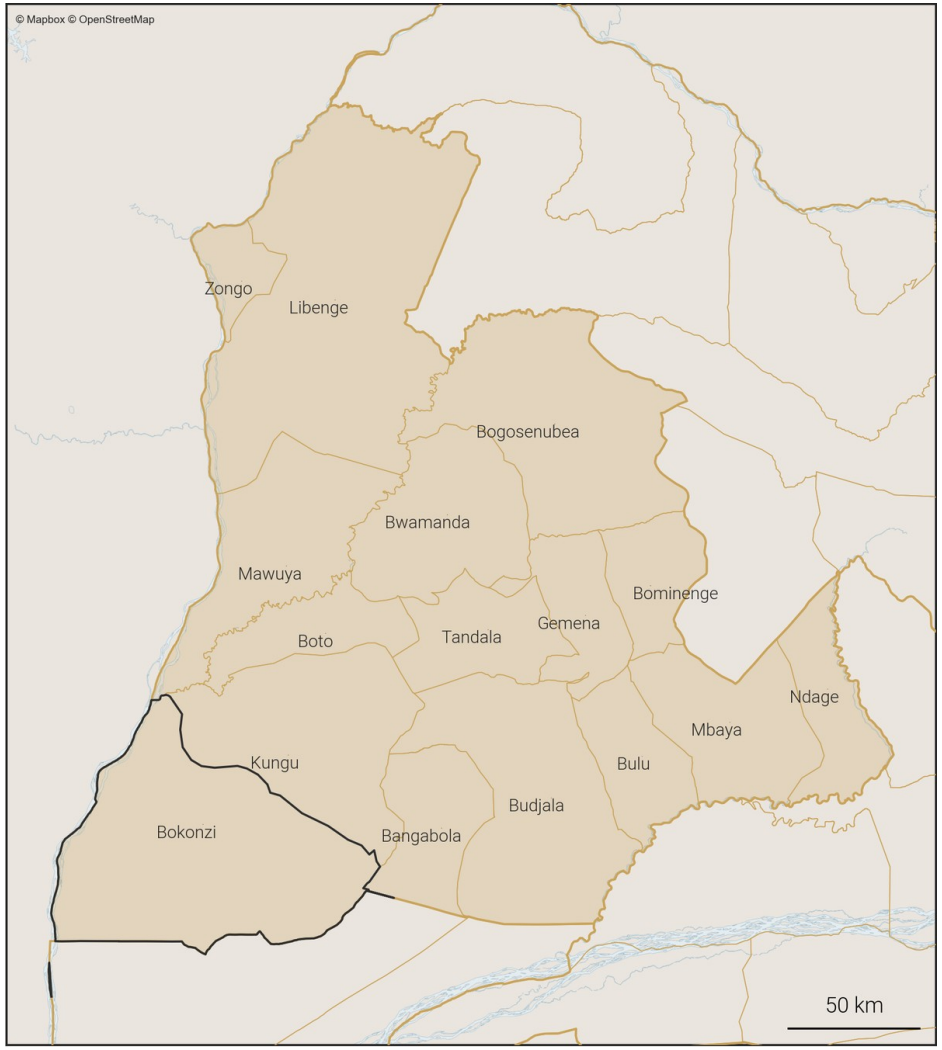

Zones de santé
- Provinces
- Zones de santé (dans la province)
- Zone de santé cible

4. Variations mensuelles des estimations de population et de mobilité sur une année

4.1. Tableau des estimations de population et de mobilité

Date (année-mois)	Estimation de population (nombre de personnes)	Changement au mois précédent (différence)	Changement au mois précédent (pourcentage)	Arrivées estimées (nombre de personnes)	Départs estimés (nombre de personnes)	Solde migratoire (différence), accroissement naturel exclus
2025-12	**276 000**	**+700**	**+0.25%**	**+800**	**-800**	**0**
2025-11	**275 300**	**+800**	**+0.29%**	**+800**	**-700**	**+100**
2025-10	**274 500**	**+600**	**+0.22%**	**+800**	**-1 000**	**-200**
2025-09	273 900	+500	+0.18%	+800	-1 100	-300
2025-08	273 400	+900	+0.33%	+700	-600	+100
2025-07	272 500	+1 100	+0.41%	+900	-600	+300
2025-06	271 400	+600	+0.22%	+500	-600	-100
2025-05	270 800	+900	+0.33%	+600	-500	+100
2025-04	269 900	+600	+0.22%	+500	-500	0
2025-03	269 300	+600	+0.22%	+700	-800	-100
2025-02	268 700	+800	+0.3%	+900	-800	+100
2025-01	267 900	+800	+0.3%	+700	-700	0
2024-12	267 100	+400	+0.15%	+700	-1 000	-300

Taux moyen d'accroissement de la population (TMAP) sur l'année	TMAP sur les 6 premiers mois (décembre 2024 à juin 2025)	TMAP sur les 6 derniers mois (juin 2025 à décembre 2025)
+3.36%	+1.6%	+1.62%

4.2. Graphes des estimations de population et de mobilité

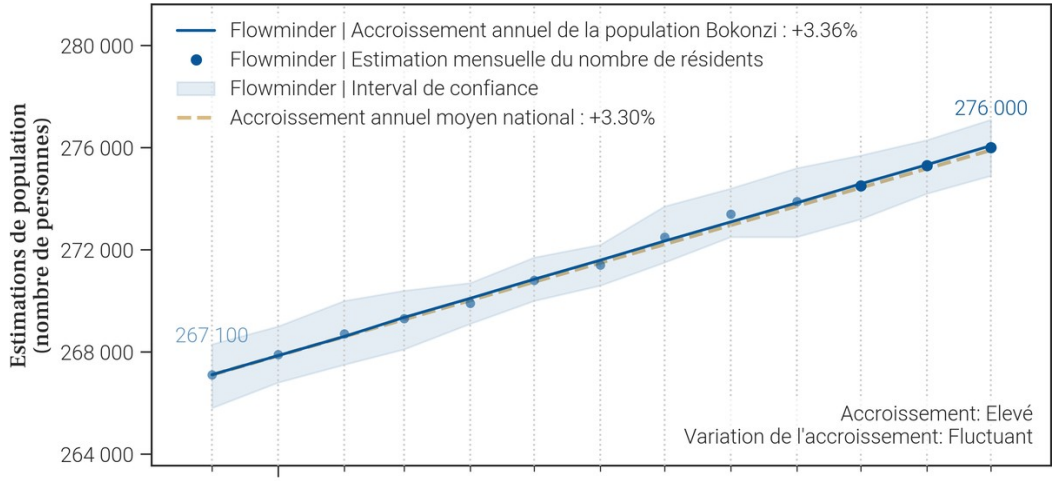

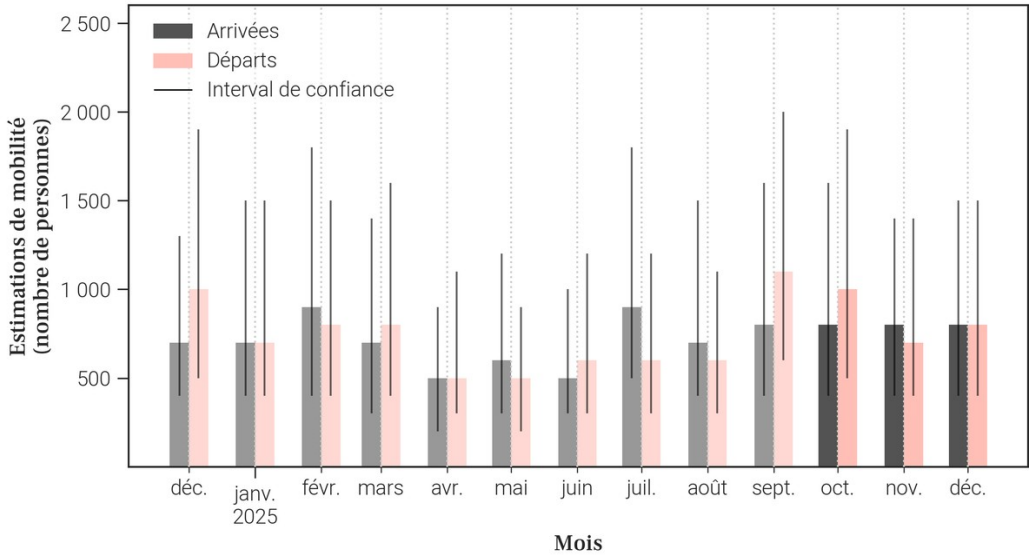

4.3. Données de population rapportées dans DHIS2[1]

Année	Estimation de population de DHIS2 (nombre de personnes)	Changement à l'année précédente (différence)	Changement à l'année précédente (pourcentage)
2025	278 337	-22 787	-7.57%
2024	301 124	X	X

- Le tableau et les graphiques montrent **le nombre de résidents dans Bokonzi pour le mois de décembre 2025 et les 12 mois précédents**. Un 'résident' désigne ici une personne **ayant passé plus de 2 semaines dans Bokonzi pour un mois donné**.
- Pour un mois en particulier, **le solde migratoire (arrivées moins les départs) n'est pas égal au changement de population, car il n'inclut pas l'accroissement naturel (naissances et décès)** de la population durant le mois.
- Une attention particulière doit être portée à la **différence d'échelle des axes d'ordonnées** (entre les mesures de population et de mobilité). Une attention particulière doit également être portée au **roulement de la population**, par exemple un large nombre d'arrivées ne changera pas la population de manière significative si le nombre de départs est lui aussi élevé.

5. Mobilité : origine des flux importants (flux de plus de 100 personnes uniquement) à destination de Bokonzi en décembre 2025

5.1. Tableau des estimations d'arrivées décembre 2025

Origine (Province)	Origine (Zone de santé)	Estimation des arrivées : nombre de personnes ayant quitté cette zone de santé pour Bokonzi	Solde migratoire pour la connection (différence entre arrivées et départs)
Sud-Ubangi	Gemena	300	100
Kinshasa	Maluku 1	100	0
Sud-Ubangi	Kungu	100	0
Sud-Ubangi	Zongo	100	0

5.2. Carte des estimations d'arrivées décembre 2025

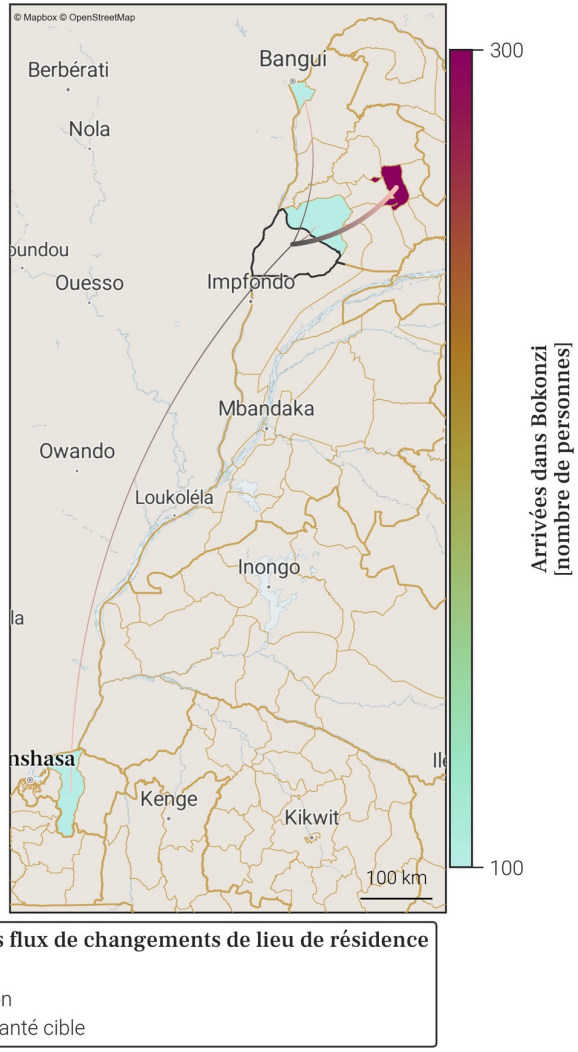

- Le tableau et la carte montrent **seulement une partie du nombre total de personnes qui sont arrivées dans Bokonzi** au mois de décembre 2025, pour les connexions les plus importantes. En effet, **seules les arrivées de plus de 100 personnes dans Bokonzi depuis une autre zone de santé sont représentées**. De plus, un maximum de 20 connections (par ordre d'importance) sont disponibles dans le tableau.
- Le nombre total de toutes les arrivées en décembre 2025 est disponible à la place dans la section page 1 : Variations mensuelles des estimations de population et de mobilité, dans le graphe et/ou tableau des estimations de mobilité.

6. Mobilité : destinations des flux importants (flux de plus de 100 personnes uniquement) au départ de Bokonzi en décembre 2025

6.1. Tableau des estimations de départs décembre 2025

Destination (Province)	Destination (Zone de santé)	Estimation des départs : nombre de personnes ayant quitté Bokonzi pour cette zone de santé	Solde migratoire pour la connection (différence entre arrivées et départs)
Sud-Ubangi	Gemena	-200	100
Kinshasa	Kingabwa	-100	*Pas d'arrivées*
Kinshasa	Maluku 1	-100	0
Sud-Ubangi	Kungu	-100	0
Sud-Ubangi	Zongo	-100	0

6.2. Carte des estimations de départs décembre 2025

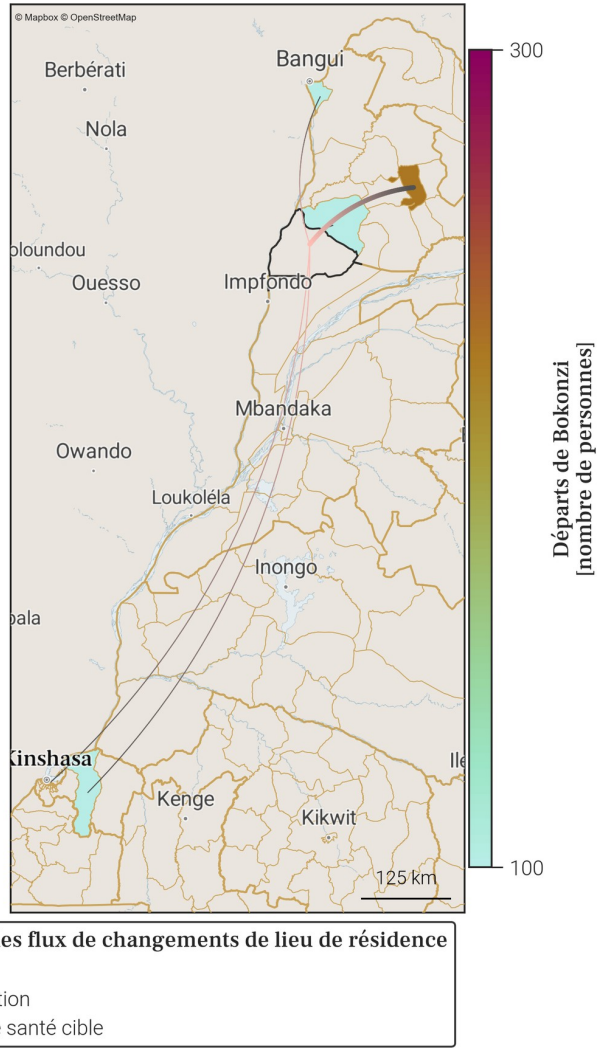

- Le tableau et la carte montrent **seulement une partie du nombre total de personnes qui sont parties de Bokonzi** au mois de décembre 2025, pour les connexions les plus importantes. En effet, **seuls les départs de plus de 100 personnes de Bokonzi vers une autre zone de santé sont représentés**. De plus, un maximum de 20 connections (par ordre d'importance) sont disponibles dans le tableau.
- Le nombre total de tout les départs en décembre 2025 est disponible à la place dans la section page 1 : Variations mensuelles des estimations de population et de mobilité, dans le graphe et/ou tableau des estimations de mobilité.

7. Localisation de la zone de santé

7.1. Carte des provinces

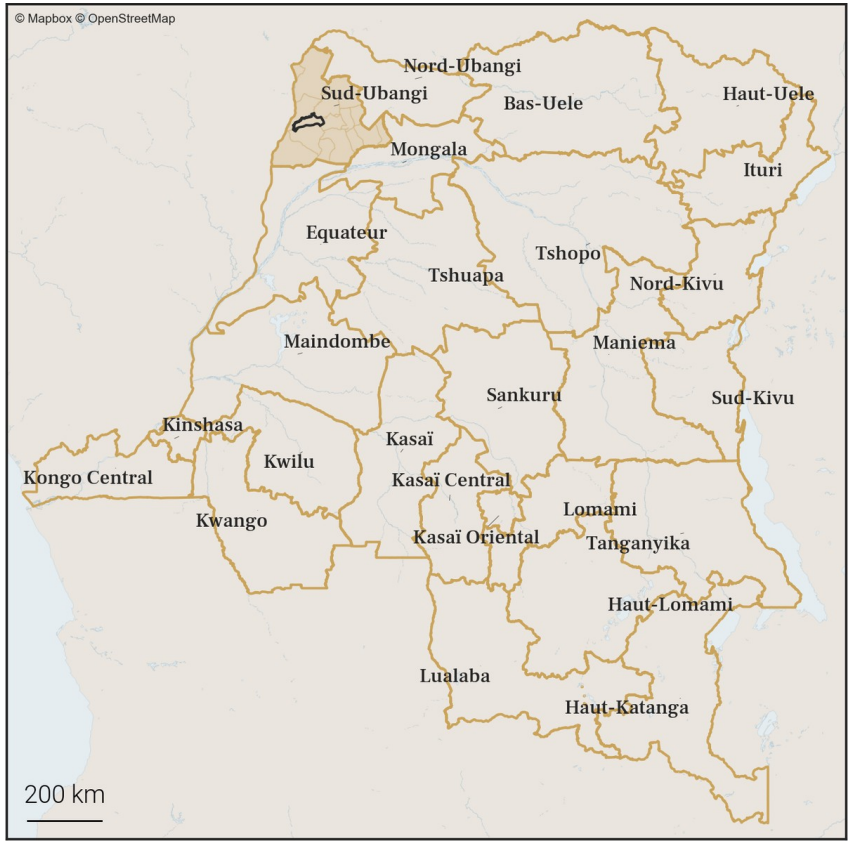

7.2. Carte des zones de santé

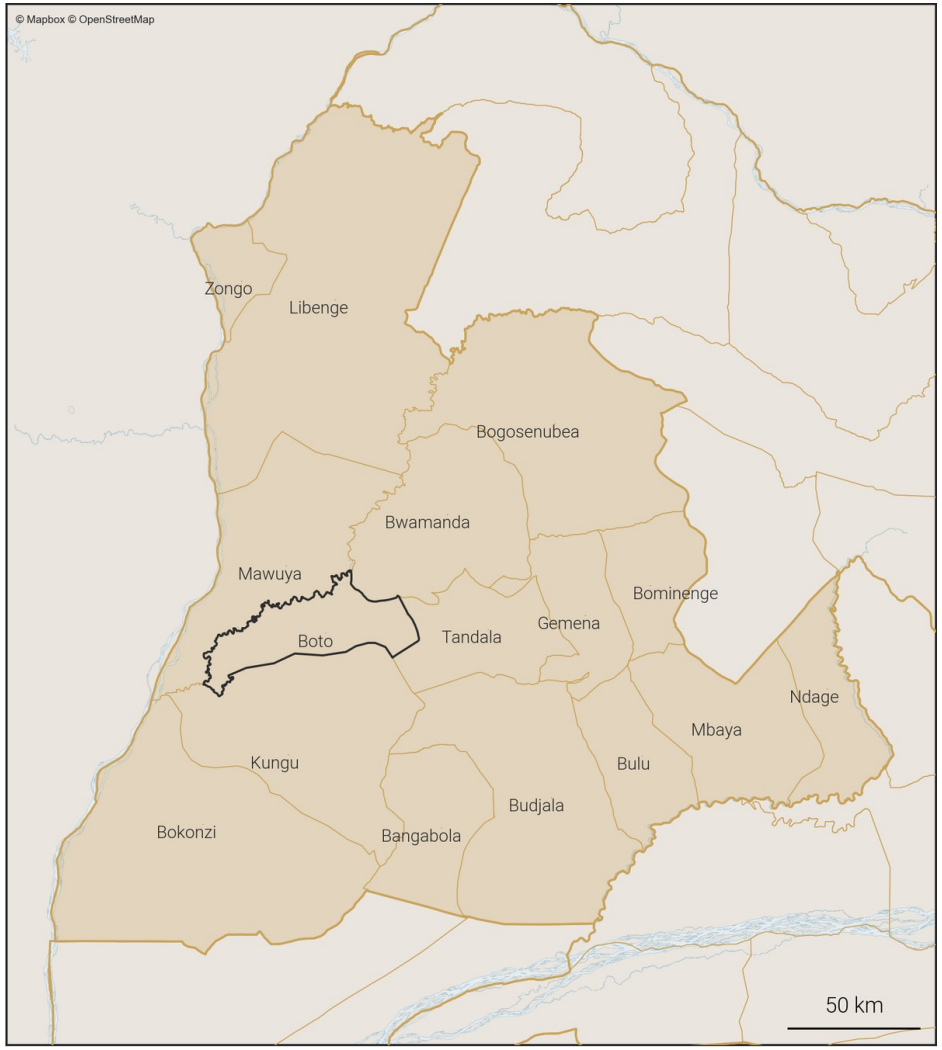

Zones de santé
- Provinces
- Zones de santé (dans la province)
- Zone de santé cible

8. Variations mensuelles des estimations de population et de mobilité sur une année

8.1. Tableau des estimations de population et de mobilité

Date (année-mois)	Estimation de population (nombre de personnes)	Changement au mois précédent (différence)	Changement au mois précédent (pourcentage)	Arrivées estimées (nombre de personnes)	Départs estimés (nombre de personnes)	Solde migratoire (différence), accroissement naturel exclus
2025-12	**23 700**	**+100**	**+0.42%**	**+100**	**-100**	**0**
2025-11	**23 600**	**+100**	**+0.43%**	**+100**	**-100**	**0**
2025-10	**23 500**	**-100**	**-0.42%**	**0**	**-100**	**-100**
2025-09	23 600	+100	+0.43%	+100	-100	0
2025-08	23 500	+100	+0.43%	+100	0	+100
2025-07	23 400	+200	+0.86%	+200	-100	+100
2025-06	23 200	+100	+0.43%	+100	-100	0
2025-05	23 100	-100	-0.43%	0	-200	-200
2025-04	23 200	+200	+0.87%	+300	-100	+200
2025-03	23 000	+100	+0.44%	+100	-100	0
2025-02	22 900	0	0.0%	0	-100	-100
2025-01	22 900	+100	+0.44%	+100	-100	0
2024-12	22 800	0	0.0%	+100	-100	0

Taux moyen d'accroissement de la population (TMAP) sur l'année	TMAP sur les 6 premiers mois (décembre 2024 à juin 2025)	TMAP sur les 6 derniers mois (juin 2025 à décembre 2025)
+4.05%	+1.79%	+1.75%

8.2. Graphes des estimations de population et de mobilité

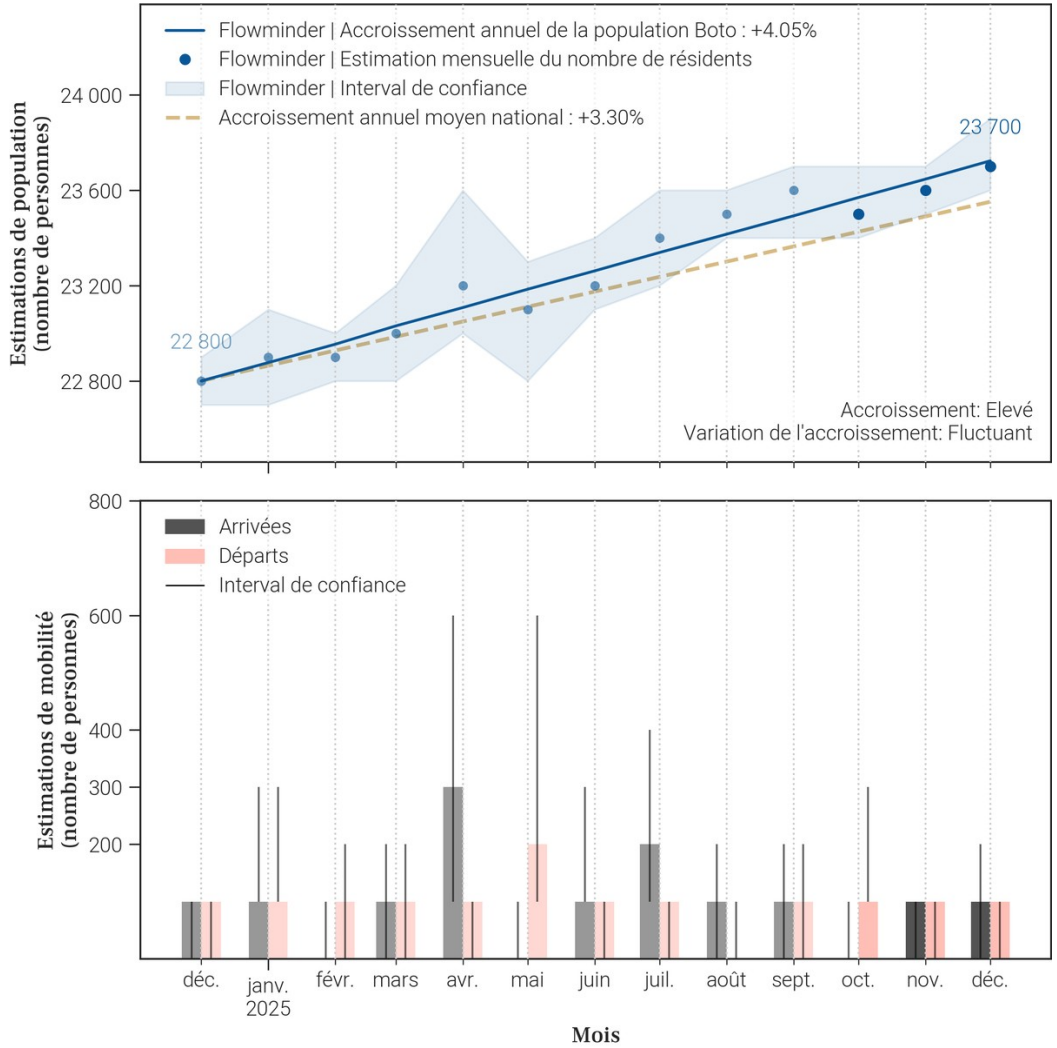

8.3. Données de population rapportées dans DHIS2[1]

Année	Estimation de population de DHIS2 (nombre de personnes)	Changement à l'année précédente (différence)	Changement à l'année précédente (pourcentage)
2025	X	X	X
2024	239 182	X	X

- Le tableau et les graphiques montrent **le nombre de résidents dans Boto pour le mois de décembre 2025 et les 12 mois précédents**. Un 'résident' désigne ici une personne **ayant passé plus de 2 semaines dans Boto pour un mois donné**.
- Pour un mois en particulier, **le solde migratoire (arrivées moins les départs) n'est pas égal au changement de population, car il n'inclut pas l'accroissement naturel (naissances et décès)** de la population durant le mois.
- Une attention particulière doit être portée à la **différence d'échelle des axes d'ordonnées** (entre les mesures de population et de mobilité). Une attention particulière doit également être portée au **roulement de la population**, par exemple un large nombre d'arrivées ne changera pas la population de manière significative si le nombre de départs est lui aussi élevé.

9. Mobilité : origine des flux importants (flux de plus de 100 personnes uniquement) à destination de Boto en décembre 2025

9.1. Tableau des estimations d'arrivées décembre 2025

Origine (Province)	Origine (Zone de santé)	Estimation des arrivées : nombre de personnes ayant quitté cette zone de santé pour Boto	Solde migratoire pour la connection (différence entre arrivées et départs)
Sud-Ubangi	Bwamanda	100	*Pas de départs*

9.2. Carte des estimations d'arrivées décembre 2025

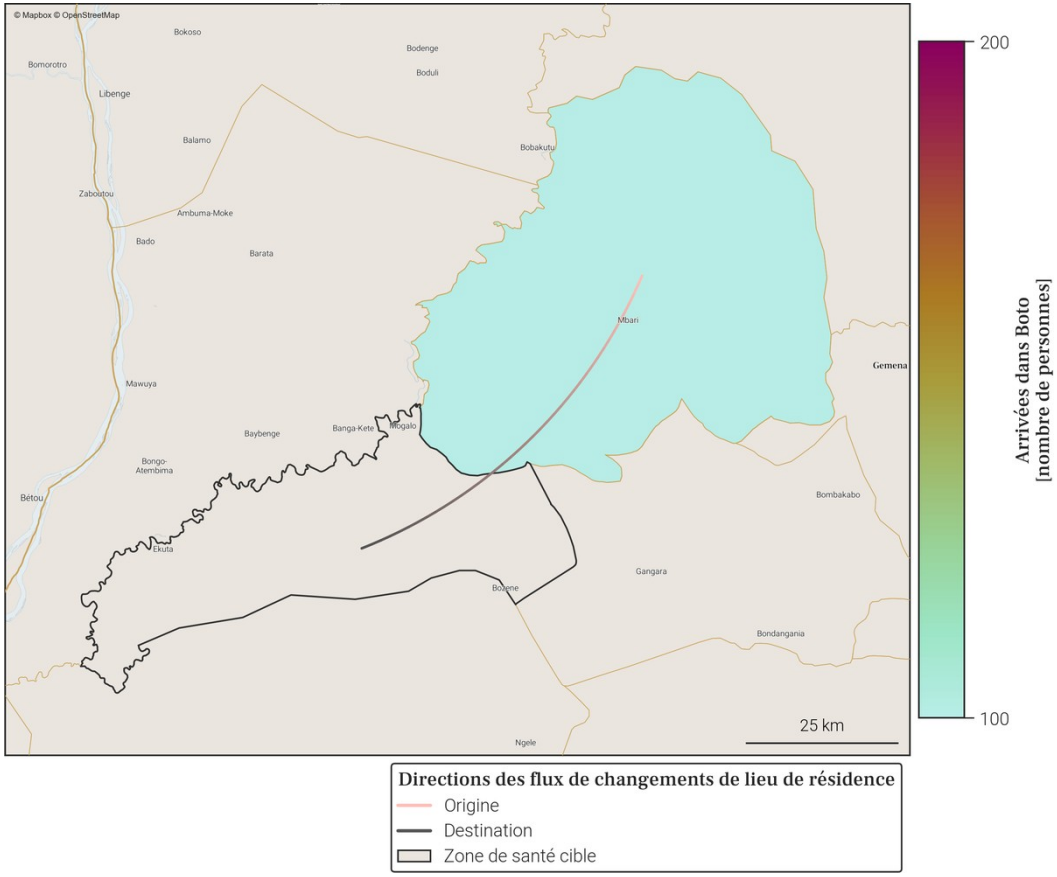

- Le tableau et la carte montrent **seulement une partie du nombre total de personnes qui sont arrivées dans Boto** au mois de décembre 2025, pour les connexions les plus importantes. En effet, **seules les arrivées de plus de 100 personnes dans Boto depuis une autre zone de santé sont représentées**. De plus, un maximum de 20 connections (par ordre d'importance) sont disponibles dans le tableau.
- Le nombre total de toutes les arrivées en décembre 2025 est disponible à la place dans la section page 1 : Variations mensuelles des estimations de population et de mobilité, dans le graphe et/ou tableau des estimations de mobilité.

10. Mobilité : destinations des flux importants (flux de plus de 100 personnes uniquement) au départ de Boto en décembre 2025

10.1. Tableau des estimations de départs décembre 2025

10.2. Carte des estimations de départs décembre 2025

Pas d'estimation des départs importants en décembre 2025

Il n'y a pas de départs de plus de 100 personnes depuis Boto vers une autre zone de santé en décembre 2025.

- Le tableau et la carte montrent **seulement une partie du nombre total de personnes qui sont parties de Boto** au mois de décembre 2025, pour les connexions les plus importantes. En effet, **seuls les départs de plus de 100 personnes de Boto vers une autre zone de santé sont représentés**. De plus, un maximum de 20 connections (par ordre d'importance) sont disponibles dans le tableau.
- Le nombre total de tout les départs en décembre 2025 est disponible à la place dans la section page 1 : Variations mensuelles des estimations de population et de mobilité, dans le graphe et/ou tableau des estimations de mobilité.

11. Localisation de la zone de santé

11.1. Carte des provinces

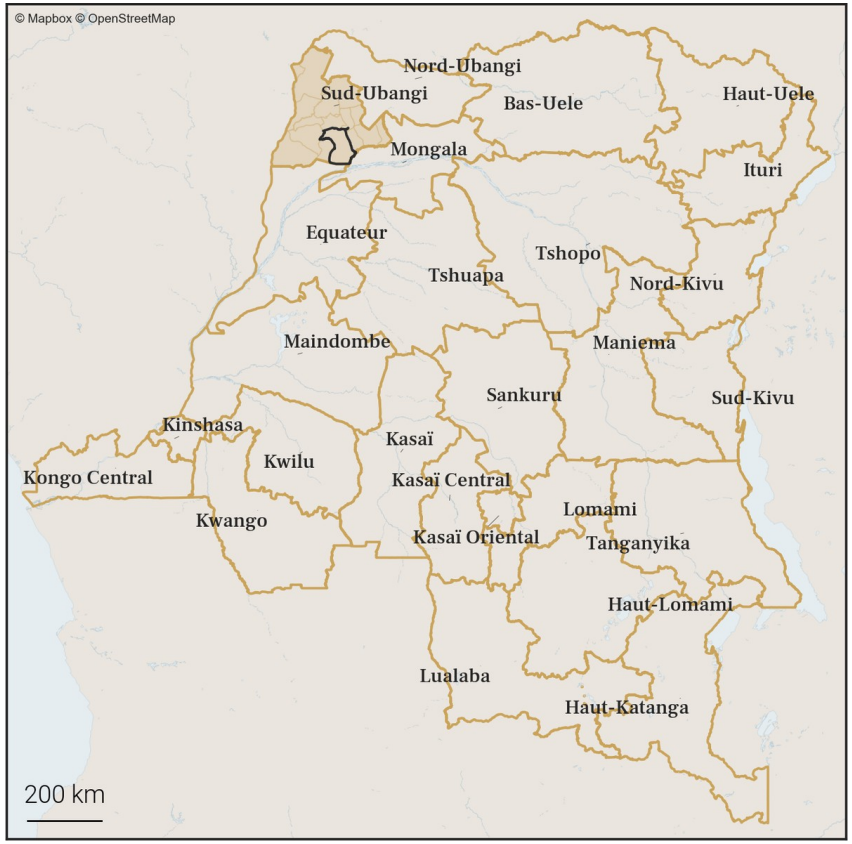

11.2. Carte des zones de santé

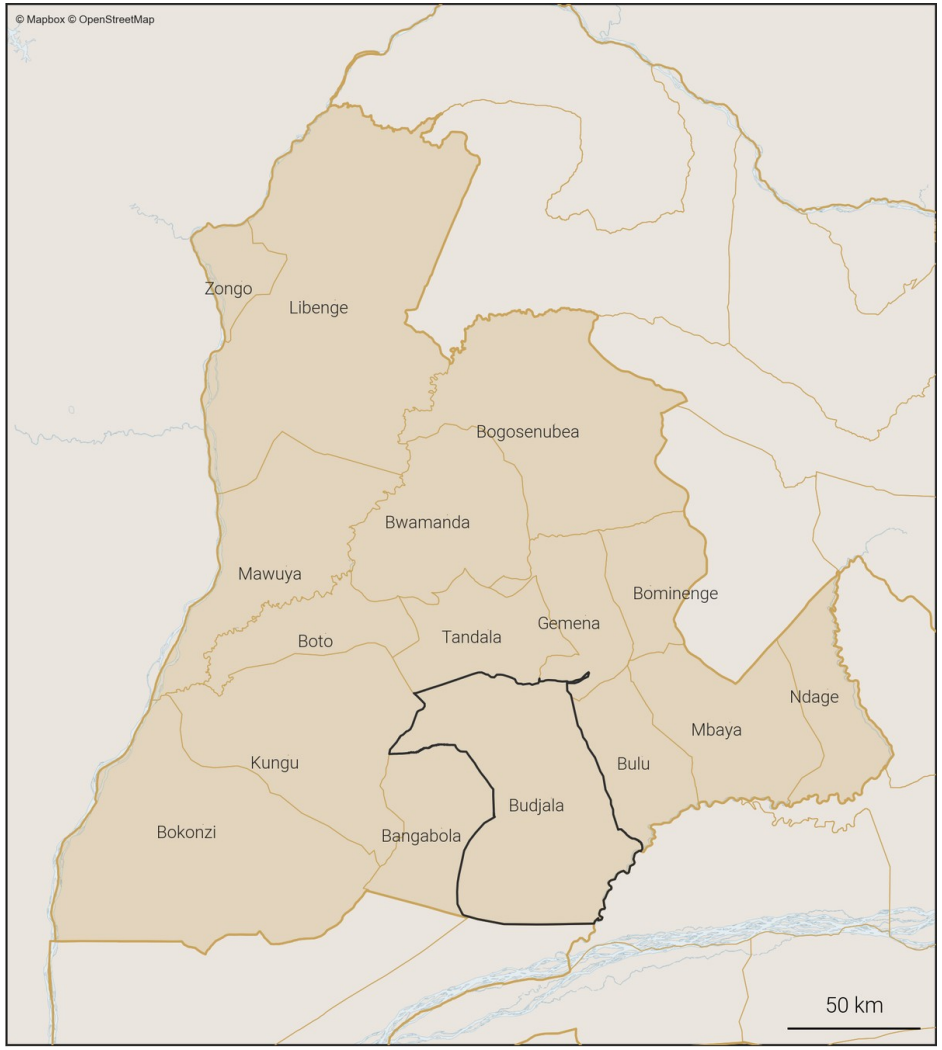

Zones de santé
- Provinces
- Zones de santé (dans la province)
- Zone de santé cible

12. Variations mensuelles des estimations de population et de mobilité sur une année

12.1. Tableau des estimations de population et de mobilité

Date (année-mois)	Estimation de population (nombre de personnes)	Changement au mois précédent (différence)	Changement au mois précédent (pourcentage)	Arrivées estimées (nombre de personnes)	Départs estimés (nombre de personnes)	Solde migratoire (différence), accroissement naturel exclus
2025-12	**164 000**	**+600**	**+0.37%**	**+900**	**-700**	**+200**
2025-11	**163 400**	**+400**	**+0.25%**	**+700**	**-800**	**-100**
2025-10	**163 000**	**+300**	**+0.18%**	**+900**	**-1 000**	**-100**
2025-09	162 700	+200	+0.12%	+1 000	-1 200	-200
2025-08	162 500	+300	+0.18%	+700	-1 000	-300
2025-07	162 200	+100	+0.06%	+800	-1 000	-200
2025-06	162 100	+500	+0.31%	+600	-600	0
2025-05	161 600	+500	+0.31%	+700	-700	0
2025-04	161 100	+300	+0.19%	+700	-800	-100
2025-03	160 800	+300	+0.19%	+500	-700	-200
2025-02	160 500	+200	+0.12%	+700	-900	-200
2025-01	160 300	+400	+0.25%	+1 000	-1 100	-100
2024-12	159 900	+600	+0.38%	+900	-700	+200

Taux moyen d'accroissement de la population (TMAP) sur l'année	TMAP sur les 6 premiers mois (décembre 2024 à juin 2025)	TMAP sur les 6 derniers mois (juin 2025 à décembre 2025)
+2.44%	+1.31%	+1.14%

12.3. Données de population rapportées dans DHIS2[1]

Année	Estimation de population de DHIS2 (nombre de personnes)	Changement à l'année précédente (différence)	Changement à l'année précédente (pourcentage)
2025	183 864	+5 355	+3.0%
2024	178 509	X	X

12.2. Graphes des estimations de population et de mobilité

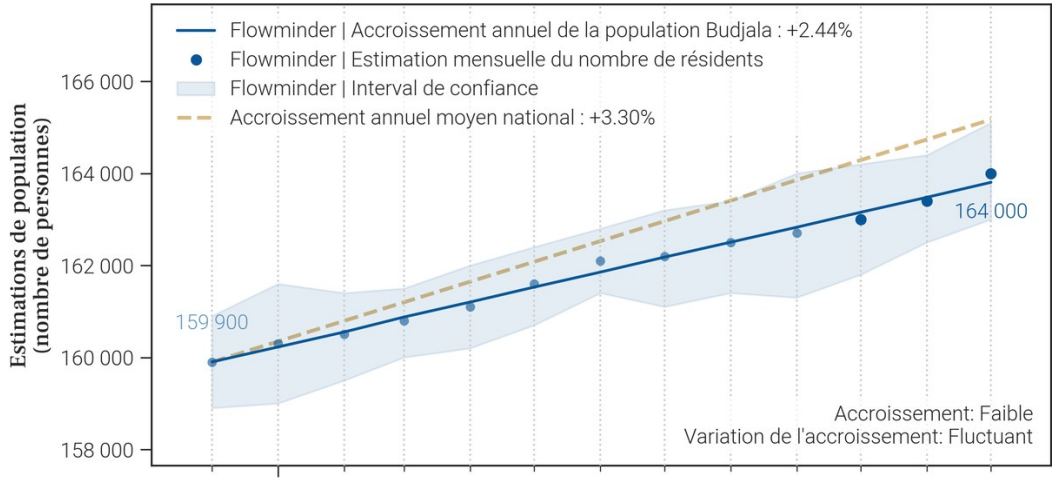

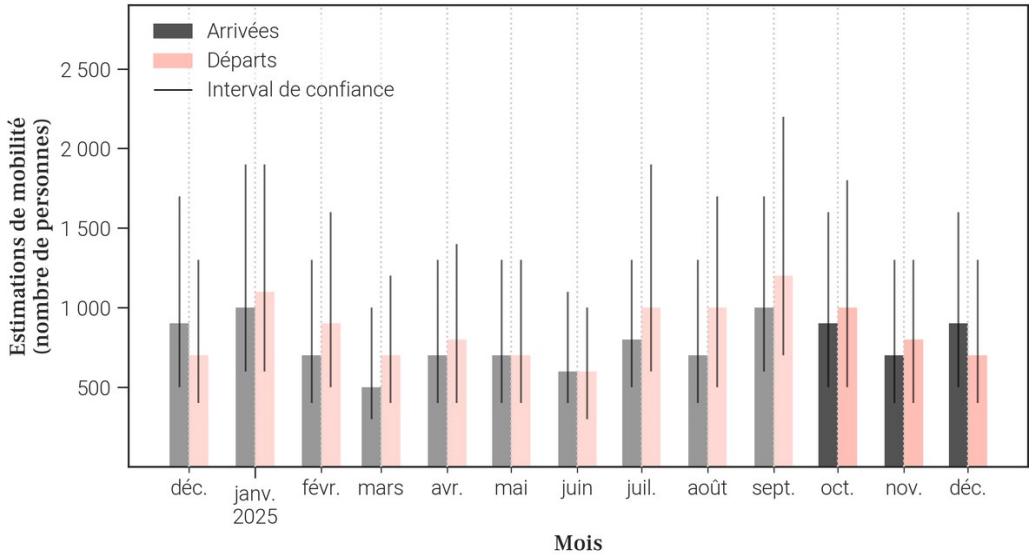

- Le tableau et les graphiques montrent **le nombre de résidents dans Budjala pour le mois de décembre 2025 et les 12 mois précédents**. Un 'résident' désigne ici une personne **ayant passé plus de 2 semaines dans Budjala pour un mois donné**.
- Pour un mois en particulier, **le solde migratoire (arrivées moins les départs) n'est pas égal au changement de population, car il n'inclut pas l'accroissement naturel (naissances et décès)** de la population durant le mois.
- Une attention particulière doit être portée à la **différence d'échelle des axes d'ordonnées** (entre les mesures de population et de mobilité). Une attention particulière doit également être portée au **roulement de la population**, par exemple un large nombre d'arrivées ne changera pas la population de manière significative si le nombre de départs est lui aussi élevé.

13. Mobilité : origine des flux importants (flux de plus de 100 personnes uniquement) à destination de Budjala en décembre 2025

13.1. Tableau des estimations d'arrivées décembre 2025

Origine (Province)	Origine (Zone de santé)	Estimation des arrivées : nombre de personnes ayant quitté cette zone de santé pour Budjala	Solde migratoire pour la connection (différence entre arrivées et départs)
Sud-Ubangi	Gemena	400	100
Sud-Ubangi	Bangabola	100	0
Sud-Ubangi	Bulu	100	0

13.2. Carte des estimations d'arrivées décembre 2025

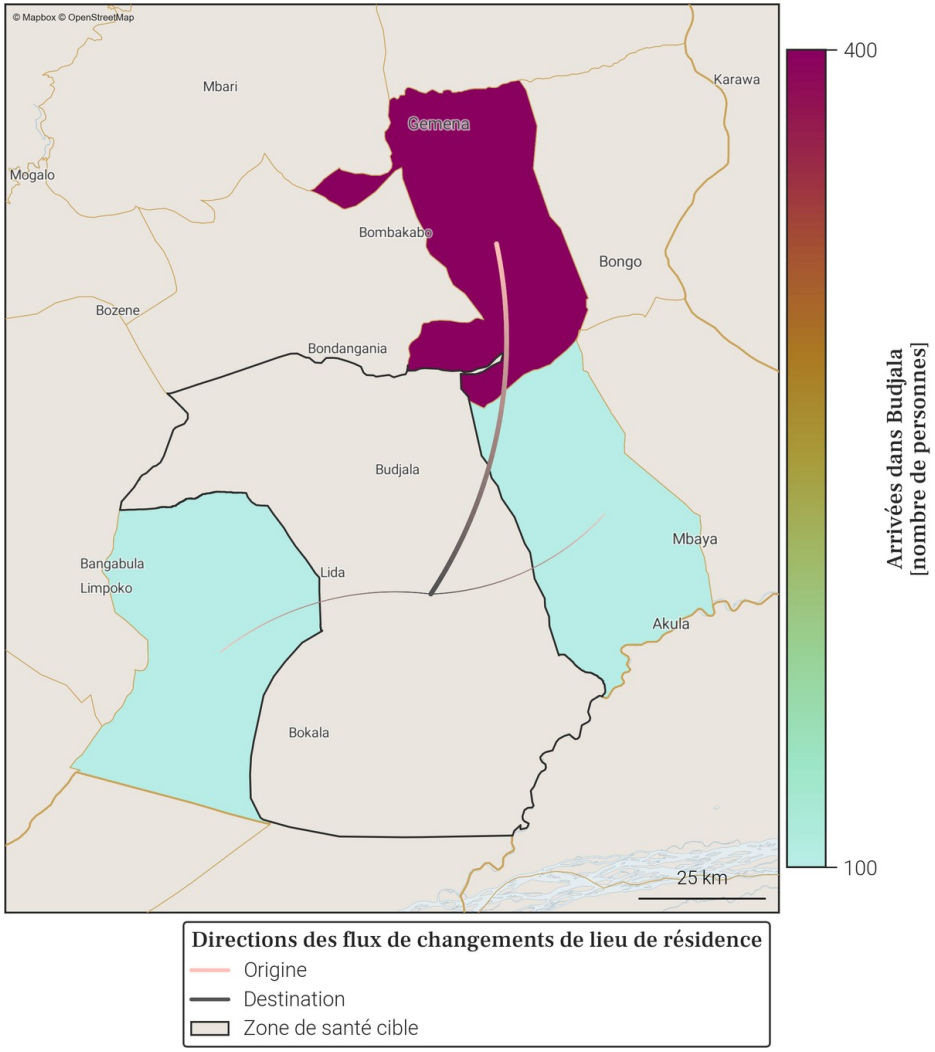

- Le tableau et la carte montrent **seulement une partie du nombre total de personnes qui sont arrivées dans Budjala** au mois de décembre 2025, pour les connexions les plus importantes. En effet, **seules les arrivées de plus de 100 personnes dans Budjala depuis une autre zone de santé sont représentées**. De plus, un maximum de 20 connections (par ordre d'importance) sont disponibles dans le tableau.
- Le nombre total de toutes les arrivées en décembre 2025 est disponible à la place dans la section page 1 : Variations mensuelles des estimations de population et de mobilité, dans le graphe et/ou tableau des estimations de mobilité.

14. Mobilité : destinations des flux importants (flux de plus de 100 personnes uniquement) au départ de Budjala en décembre 2025

14.1. Tableau des estimations de départs décembre 2025

Destination (Province)	Destination (Zone de santé)	Estimation des départs : nombre de personnes ayant quitté Budjala pour cette zone de santé	Solde migratoire pour la connection (différence entre arrivées et départs)
Sud-Ubangi	Gemena	-300	100
Sud-Ubangi	Bangabola	-100	0
Sud-Ubangi	Bulu	-100	0

14.2. Carte des estimations de départs décembre 2025

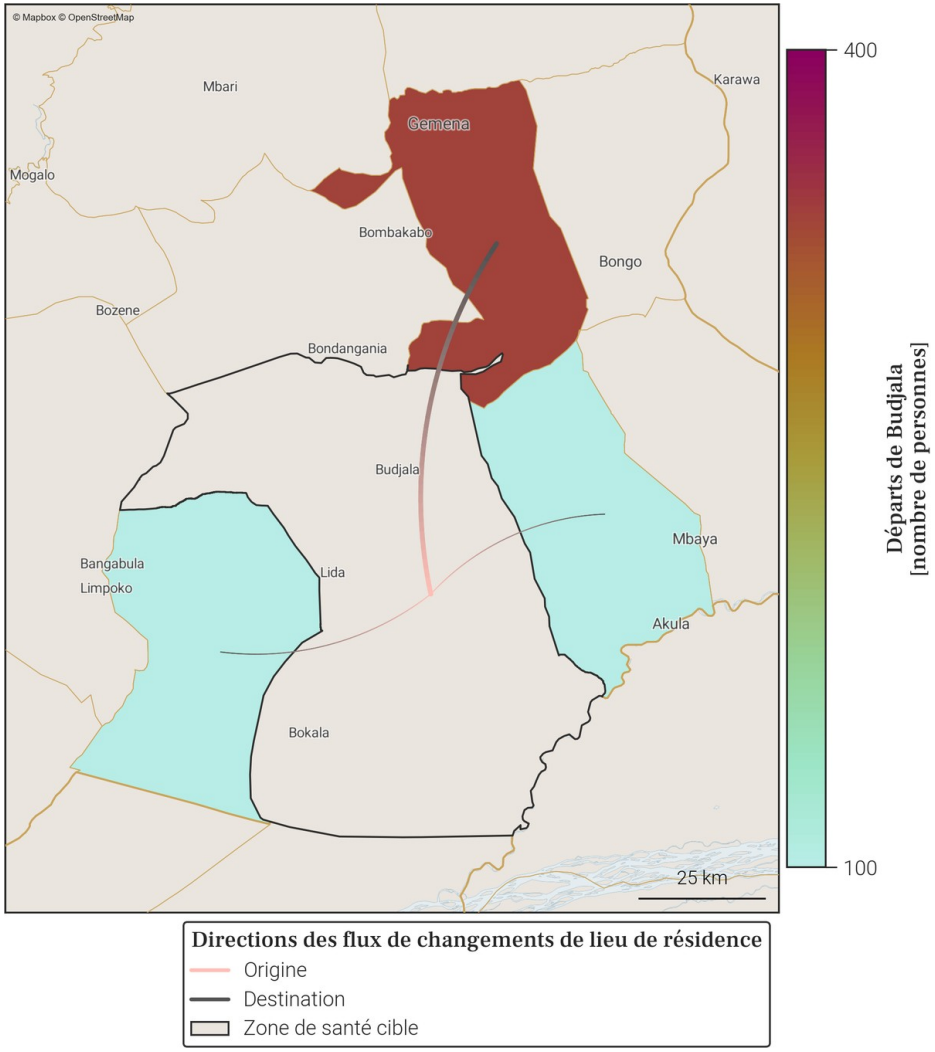

- Le tableau et la carte montrent **seulement une partie du nombre total de personnes qui sont parties de Budjala** au mois de décembre 2025, pour les connexions les plus importantes. En effet, **seuls les départs de plus de 100 personnes de Budjala vers une autre zone de santé sont représentés**. De plus, un maximum de 20 connections (par ordre d'importance) sont disponibles dans le tableau.
- Le nombre total de tout les départs en décembre 2025 est disponible à la place dans la section page 1 : Variations mensuelles des estimations de population et de mobilité, dans le graphe et/ou tableau des estimations de mobilité.

15. Localisation de la zone de santé

15.1. Carte des provinces

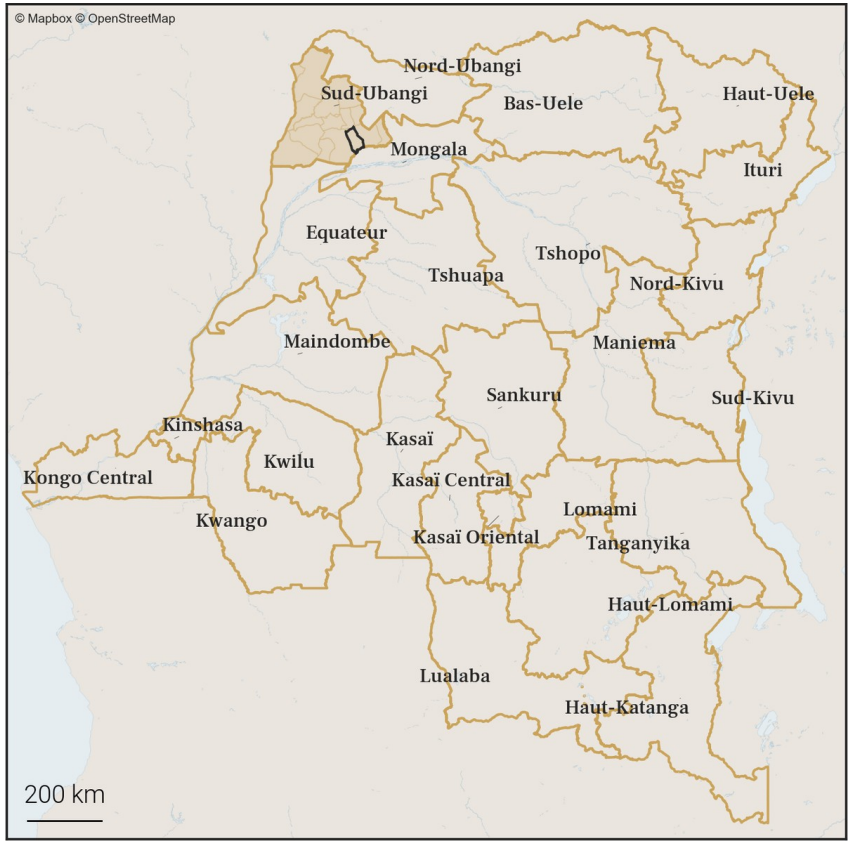

15.2. Carte des zones de santé

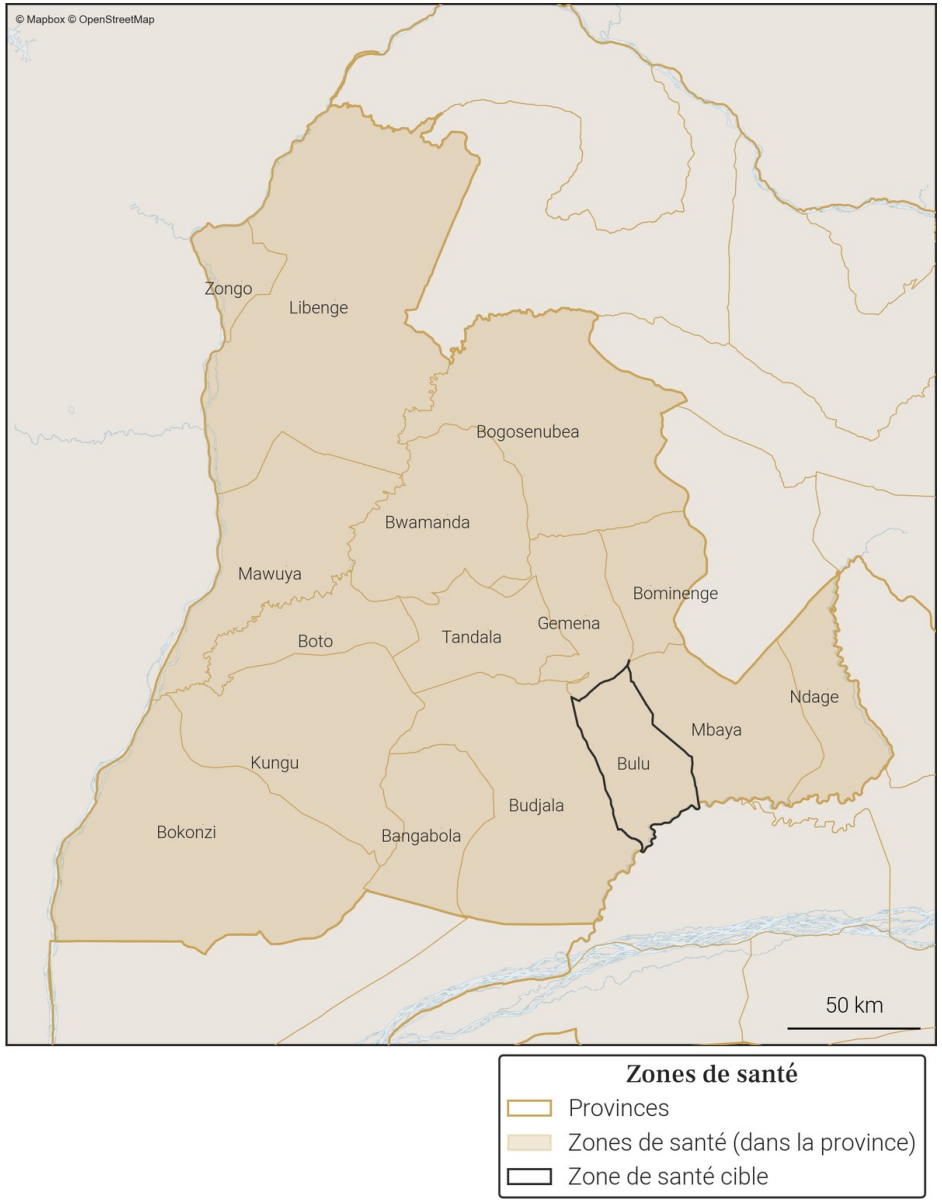

16. Variations mensuelles des estimations de population et de mobilité sur une année

16.1. Tableau des estimations de population et de mobilité

Date (année-mois)	Estimation de population (nombre de personnes)	Changement au mois précédent (différence)	Changement au mois précédent (pourcentage)	Arrivées estimées (nombre de personnes)	Départs estimés (nombre de personnes)	Solde migratoire (différence), accroissement naturel exclus
2025-12	**169 800**	**+500**	**+0.3%**	**+1 600**	**-1 600**	**0**
2025-11	**169 300**	**0**	**0.0%**	**+1 400**	**-1 900**	**-500**
2025-10	**169 300**	**+100**	**+0.06%**	**+1 700**	**-2 100**	**-400**
2025-09	169 200	0	0.0%	+1 900	-2 300	-400
2025-08	169 200	+300	+0.18%	+2 200	-2 300	-100
2025-07	168 900	+1 100	+0.66%	+2 200	-1 600	+600
2025-06	167 800	+600	+0.36%	+1 800	-1 600	+200
2025-05	167 200	-800	-0.48%	+1 500	-2 700	-1 200
2025-04	168 000	+800	+0.48%	+2 600	-2 300	+300
2025-03	167 200	+900	+0.54%	+2 200	-1 700	+500
2025-02	166 300	+700	+0.42%	+2 100	-1 900	+200
2025-01	165 600	+400	+0.24%	+2 000	-2 100	-100
2024-12	165 200	+600	+0.36%	+1 800	-1 700	+100

Taux moyen d'accroissement de la population (TMAP) sur l'année	TMAP sur les 6 premiers mois (décembre 2024 à juin 2025)	TMAP sur les 6 derniers mois (juin 2025 à décembre 2025)
+2.72%	+1.65%	+0.88%

16.2. Graphes des estimations de population et de mobilité

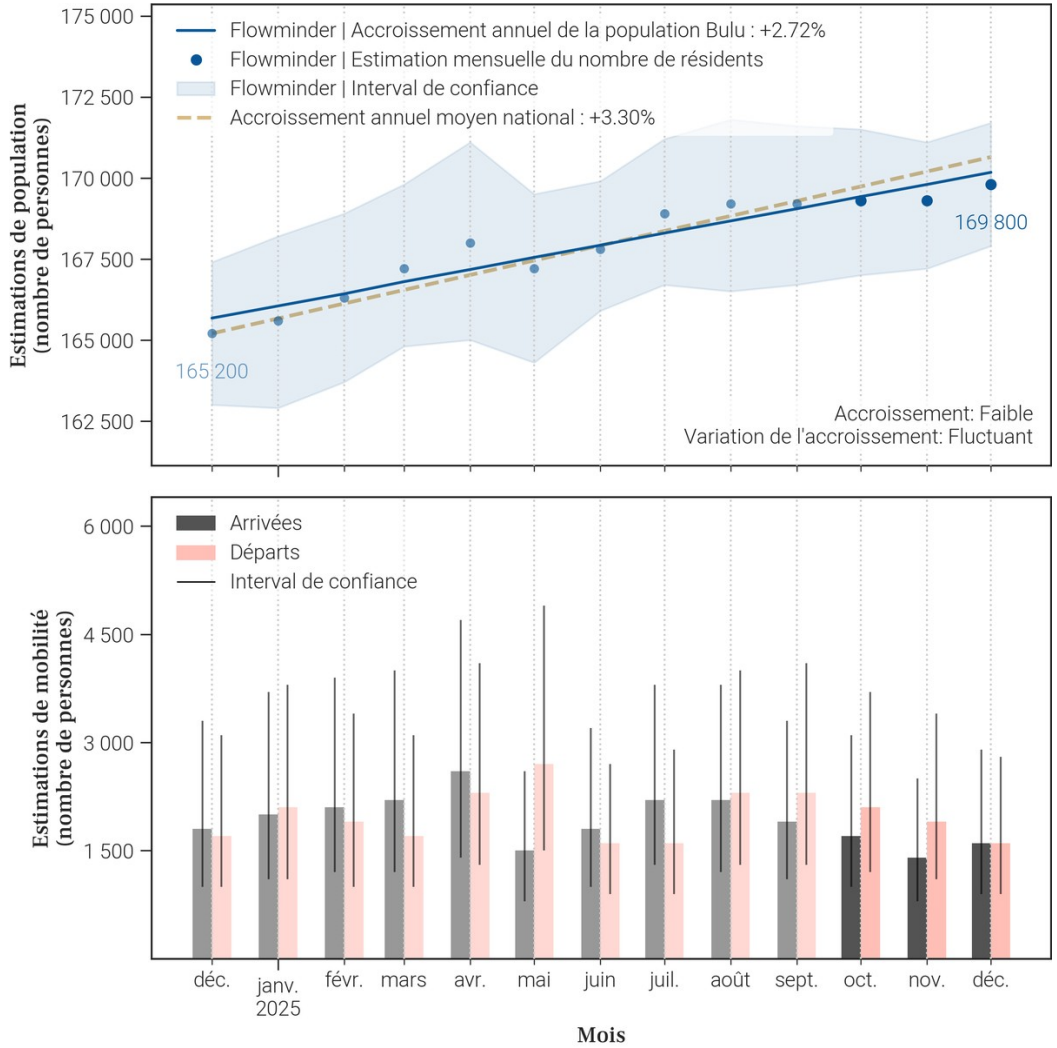

16.3. Données de population rapportées dans DHIS2[1]

Année	Estimation de population de DHIS2 (nombre de personnes)	Changement à l'année précédente (différence)	Changement à l'année précédente (pourcentage)
2025	27 309	-187 570	-87.29%
2024	214 879	X	X

- Le tableau et les graphiques montrent **le nombre de résidents dans Bulu pour le mois de décembre 2025 et les 12 mois précédents**. Un 'résident' désigne ici une personne **ayant passé plus de 2 semaines dans Bulu pour un mois donné**.
- Pour un mois en particulier, **le solde migratoire (arrivées moins les départs) n'est pas égal au changement de population, car il n'inclut pas l'accroissement naturel (naissances et décès)** de la population durant le mois.
- Une attention particulière doit être portée à la **différence d'échelle des axes d'ordonnées** (entre les mesures de population et de mobilité). Une attention particulière doit également être portée au **roulement de la population**, par exemple un large nombre d'arrivées ne changera pas la population de manière significative si le nombre de départs est lui aussi élevé.

17. Mobilité : origine des flux importants (flux de plus de 100 personnes uniquement) à destination de Bulu en décembre 2025

17.1. Tableau des estimations d'arrivées décembre 2025

Origine (Province)	Origine (Zone de santé)	Estimation des arrivées : nombre de personnes ayant quitté cette zone de santé pour Bulu	Solde migratoire pour la connection (différence entre arrivées et départs)
Sud-Ubangi	Gemena	700	0
Mongala	Binga	300	100
Sud-Ubangi	Budjala	100	0

17.2. Carte des estimations d'arrivées décembre 2025

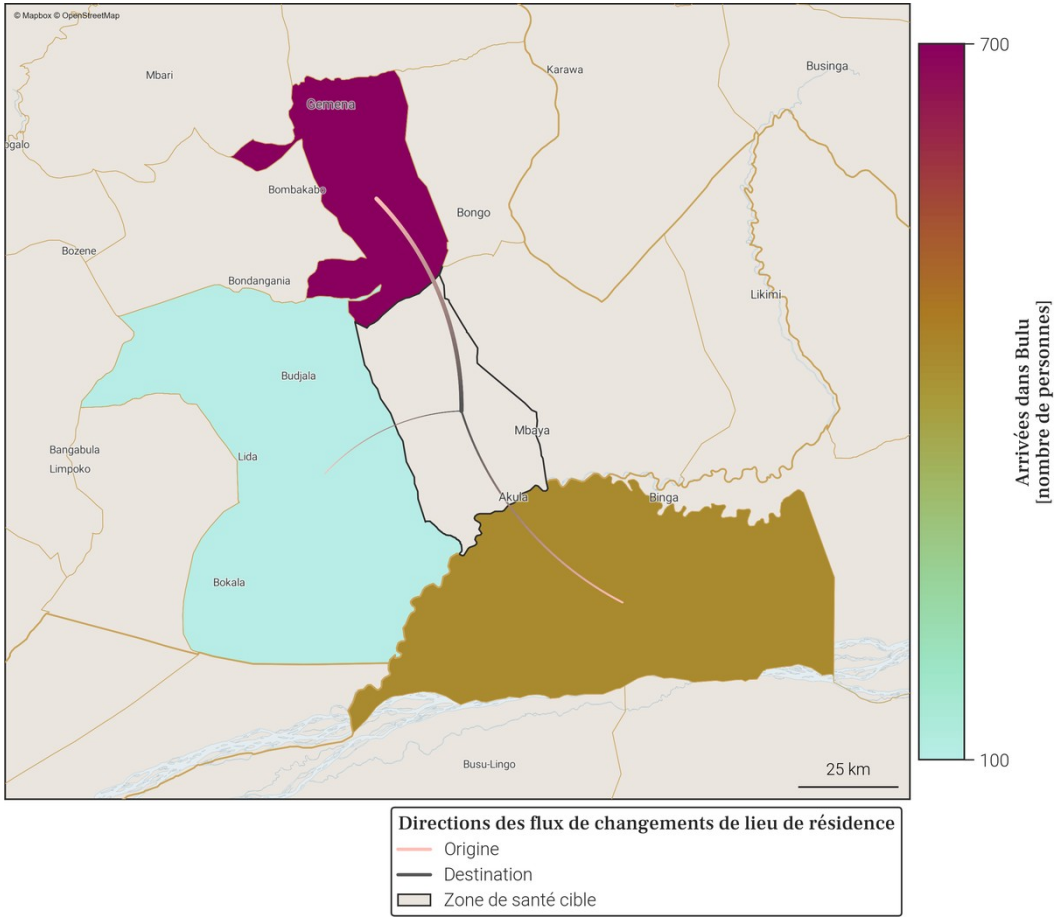

- Le tableau et la carte montrent **seulement une partie du nombre total de personnes qui sont arrivées dans Bulu** au mois de décembre 2025, pour les connexions les plus importantes. En effet, **seules les arrivées de plus de 100 personnes dans Bulu depuis une autre zone de santé sont représentées**. De plus, un maximum de 20 connections (par ordre d'importance) sont disponibles dans le tableau.
- Le nombre total de toutes les arrivées en décembre 2025 est disponible à la place dans la section page 1 : Variations mensuelles des estimations de population et de mobilité, dans le graphe et/ou tableau des estimations de mobilité.

18. Mobilité : destinations des flux importants (flux de plus de 100 personnes uniquement) au départ de Bulu en décembre 2025

18.1. Tableau des estimations de départs décembre 2025

Destination (Province)	Destination (Zone de santé)	Estimation des départs : nombre de personnes ayant quitté Bulu pour cette zone de santé	Solde migratoire pour la connection (différence entre arrivées et départs)
Sud-Ubangi	Gemena	-700	0
Mongala	Binga	-200	100
Kinshasa	Barumbu	-100	*Pas d'arrivées*
Kinshasa	Nsele	-100	*Pas d'arrivées*
Sud-Ubangi	Budjala	-100	0

18.2. Carte des estimations de départs décembre 2025

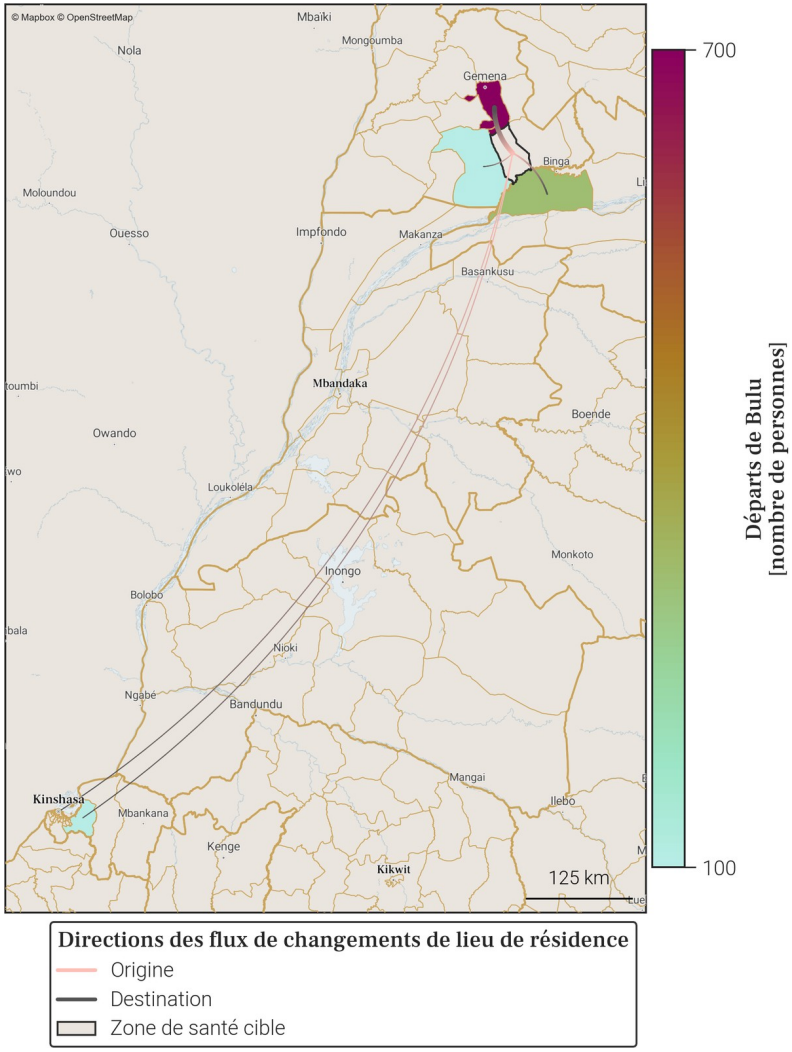

- Le tableau et la carte montrent **seulement une partie du nombre total de personnes qui sont parties de Bulu** au mois de décembre 2025, pour les connexions les plus importantes. En effet, **seuls les départs de plus de 100 personnes de Bulu vers une autre zone de santé sont représentés**. De plus, un maximum de 20 connections (par ordre d'importance) sont disponibles dans le tableau.
- Le nombre total de tout les départs en décembre 2025 est disponible à la place dans la section page 1 : Variations mensuelles des estimations de population et de mobilité, dans le graphe et/ou tableau des estimations de mobilité.

19. Localisation de la zone de santé

19.1. Carte des provinces

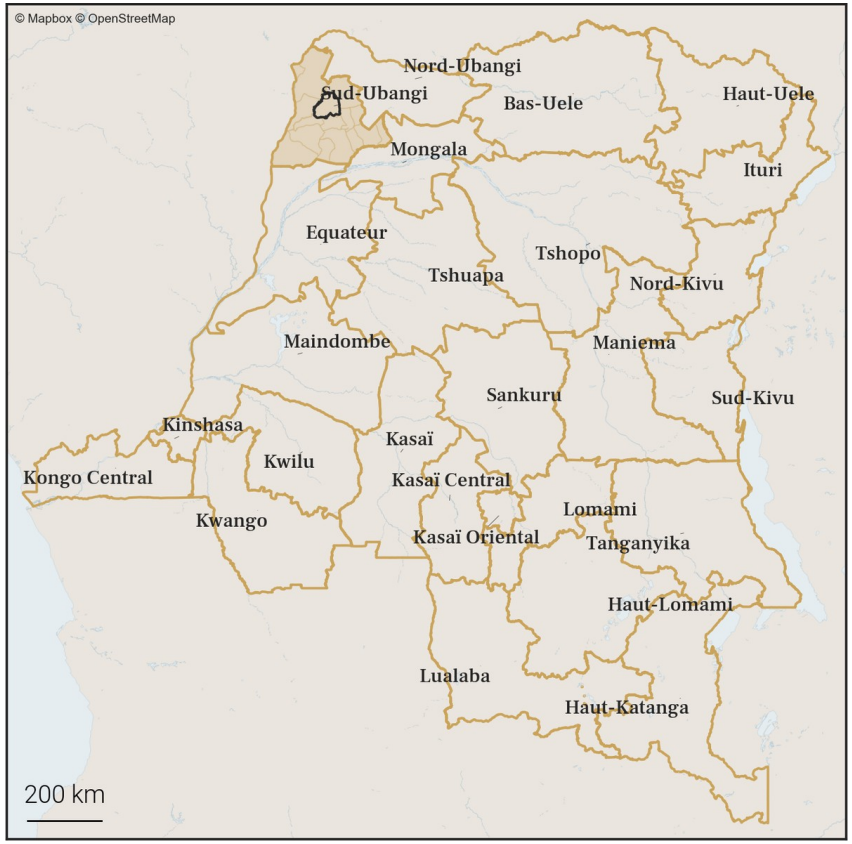

19.2. Carte des zones de santé

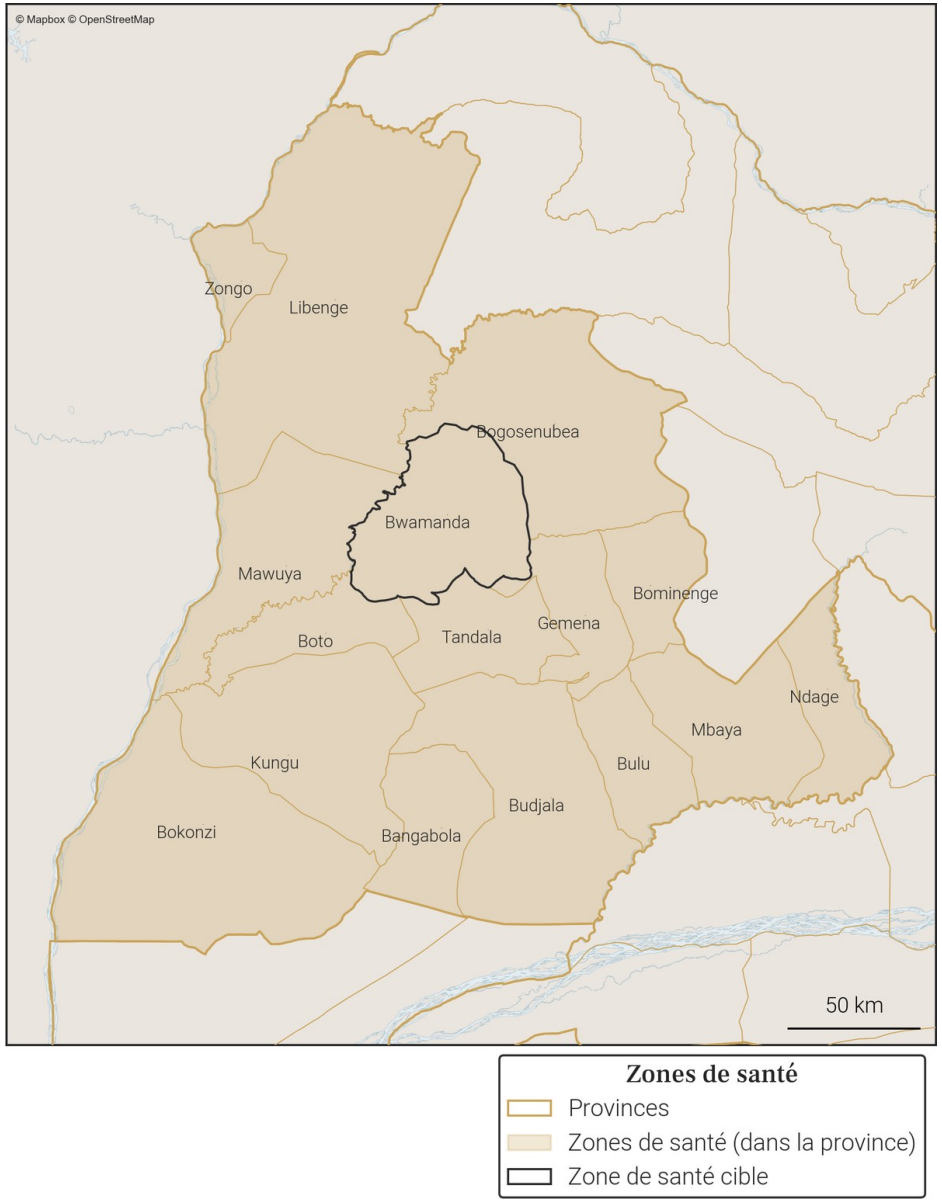

20. Variations mensuelles des estimations de population et de mobilité sur une année

20.1. Tableau des estimations de population et de mobilité

Date (année-mois)	Estimation de population (nombre de personnes)	Changement au mois précédent (différence)	Changement au mois précédent (pourcentage)	Arrivées estimées (nombre de personnes)	Départs estimés (nombre de personnes)	Solde migratoire (différence), accroissement naturel exclus
2025-12	**290 500**	**+1 100**	**+0.38%**	**+1 400**	**-1 100**	**+300**
2025-11	**289 400**	**+700**	**+0.24%**	**+1 100**	**-1 200**	**-100**
2025-10	**288 700**	**+800**	**+0.28%**	**+1 300**	**-1 400**	**-100**
2025-09	287 900	+1 200	+0.42%	+2 200	-1 800	+400
2025-08	286 700	+700	+0.24%	+1 500	-1 600	-100
2025-07	286 000	+600	+0.21%	+1 500	-1 700	-200
2025-06	285 400	+800	+0.28%	+1 300	-1 300	0
2025-05	284 600	+500	+0.18%	+1 600	-1 800	-200
2025-04	284 100	+900	+0.32%	+1 700	-1 500	+200
2025-03	283 200	+900	+0.32%	+1 200	-1 100	+100
2025-02	282 300	+700	+0.25%	+1 300	-1 400	-100
2025-01	281 600	+800	+0.28%	+1 500	-1 400	+100
2024-12	280 800	+1 000	+0.36%	+1 300	-1 100	+200

Taux moyen d'accroissement de la population (TMAP) sur l'année	TMAP sur les 6 premiers mois (décembre 2024 à juin 2025)	TMAP sur les 6 derniers mois (juin 2025 à décembre 2025)
+3.37%	+1.65%	+1.81%

20.2. Graphes des estimations de population et de mobilité

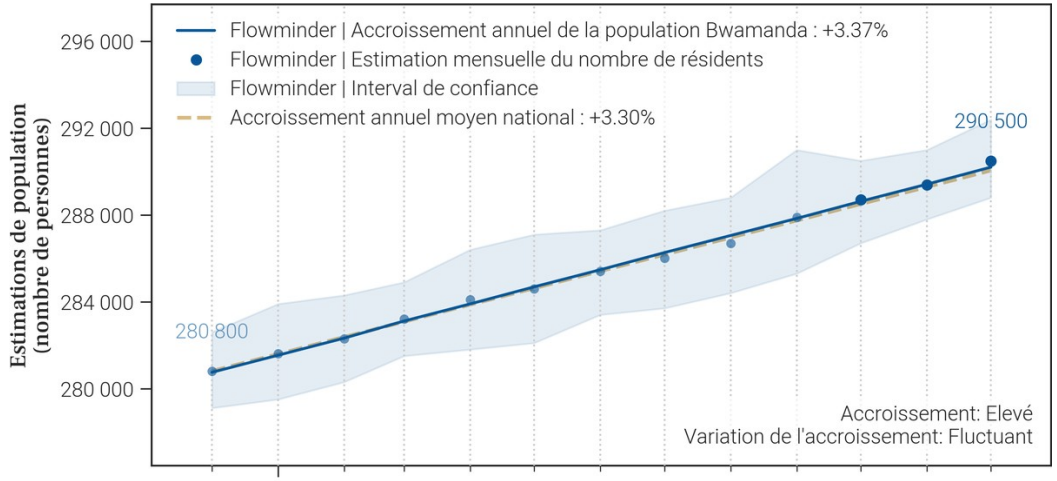

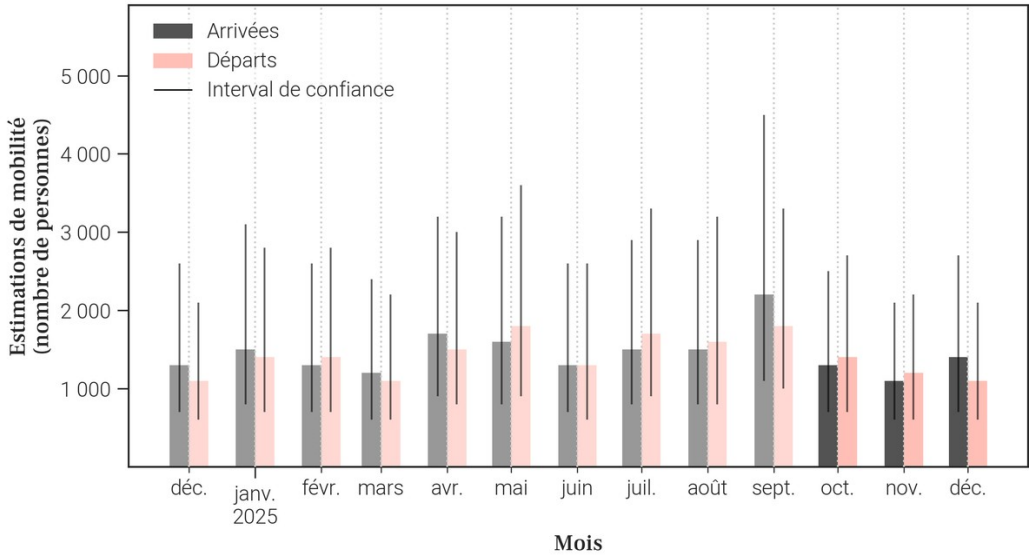

20.3. Données de population rapportées dans DHIS2[1]

Année	Estimation de population de DHIS2 (nombre de personnes)	Changement à l'année précédente (différence)	Changement à l'année précédente (pourcentage)
2025	315 878	+18 262	+6.14%
2024	297 616	X	X

- Le tableau et les graphiques montrent **le nombre de résidents dans Bwamanda pour le mois de décembre 2025 et les 12 mois précédents**. Un 'résident' désigne ici une personne **ayant passé plus de 2 semaines dans Bwamanda pour un mois donné**.
- Pour un mois en particulier, **le solde migratoire (arrivées moins les départs) n'est pas égal au changement de population, car il n'inclut pas l'accroissement naturel (naissances et décès)** de la population durant le mois.
- Une attention particulière doit être portée à la **différence d'échelle des axes d'ordonnées** (entre les mesures de population et de mobilité). Une attention particulière doit également être portée au **roulement de la population**, par exemple un large nombre d'arrivées ne changera pas la population de manière significative si le nombre de départs est lui aussi élevé.

21. Mobilité : origine des flux importants (flux de plus de 100 personnes uniquement) à destination de Bwamanda en décembre 2025

21.1. Tableau des estimations d'arrivées décembre 2025

Origine (Province)	Origine (Zone de santé)	Estimation des arrivées : nombre de personnes ayant quitté cette zone de santé pour Bwamanda	Solde migratoire pour la connection (différence entre arrivées et départs)
Sud-Ubangi	Gemena	600	100
Sud-Ubangi	Tandala	400	100
Sud-Ubangi	Zongo	100	0

21.2. Carte des estimations d'arrivées décembre 2025

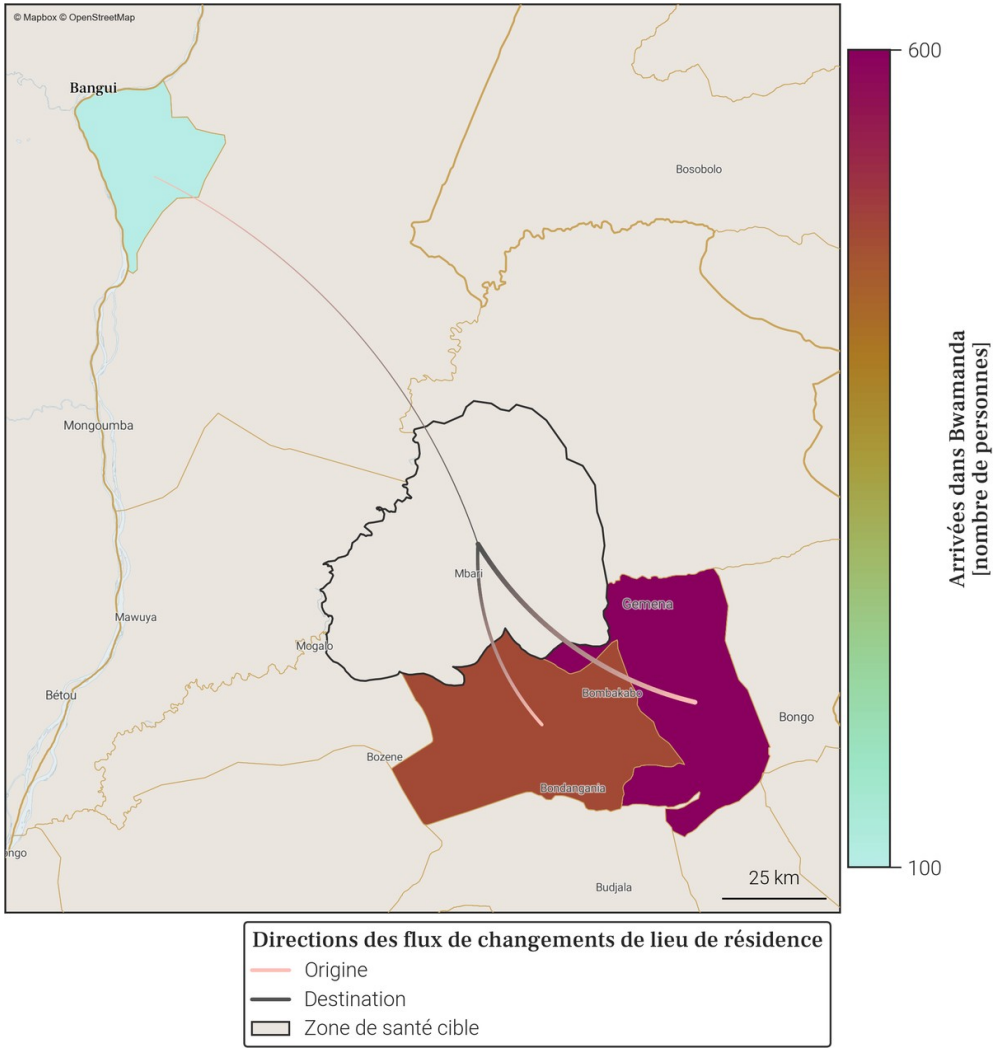

- Le tableau et la carte montrent **seulement une partie du nombre total de personnes qui sont arrivées dans Bwamanda** au mois de décembre 2025, pour les connexions les plus importantes. En effet, **seules les arrivées de plus de 100 personnes dans Bwamanda depuis une autre zone de santé sont représentées**. De plus, un maximum de 20 connections (par ordre d'importance) sont disponibles dans le tableau.
- Le nombre total de toutes les arrivées en décembre 2025 est disponible à la place dans la section page 1 : Variations mensuelles des estimations de population et de mobilité, dans le graphe et/ou tableau des estimations de mobilité.

22. Mobilité : destinations des flux importants (flux de plus de 100 personnes uniquement) au départ de Bwamanda en décembre 2025

22.1. Tableau des estimations de départs décembre 2025

Destination (Province)	Destination (Zone de santé)	Estimation des départs : nombre de personnes ayant quitté Bwamanda pour cette zone de santé	Solde migratoire pour la connection (différence entre arrivées et départs)
Sud-Ubangi	Gemena	-500	100
Sud-Ubangi	Tandala	-300	100
Sud-Ubangi	Boto	-100	*Pas d'arrivées*
Sud-Ubangi	Zongo	-100	0

22.2. Carte des estimations de départs décembre 2025

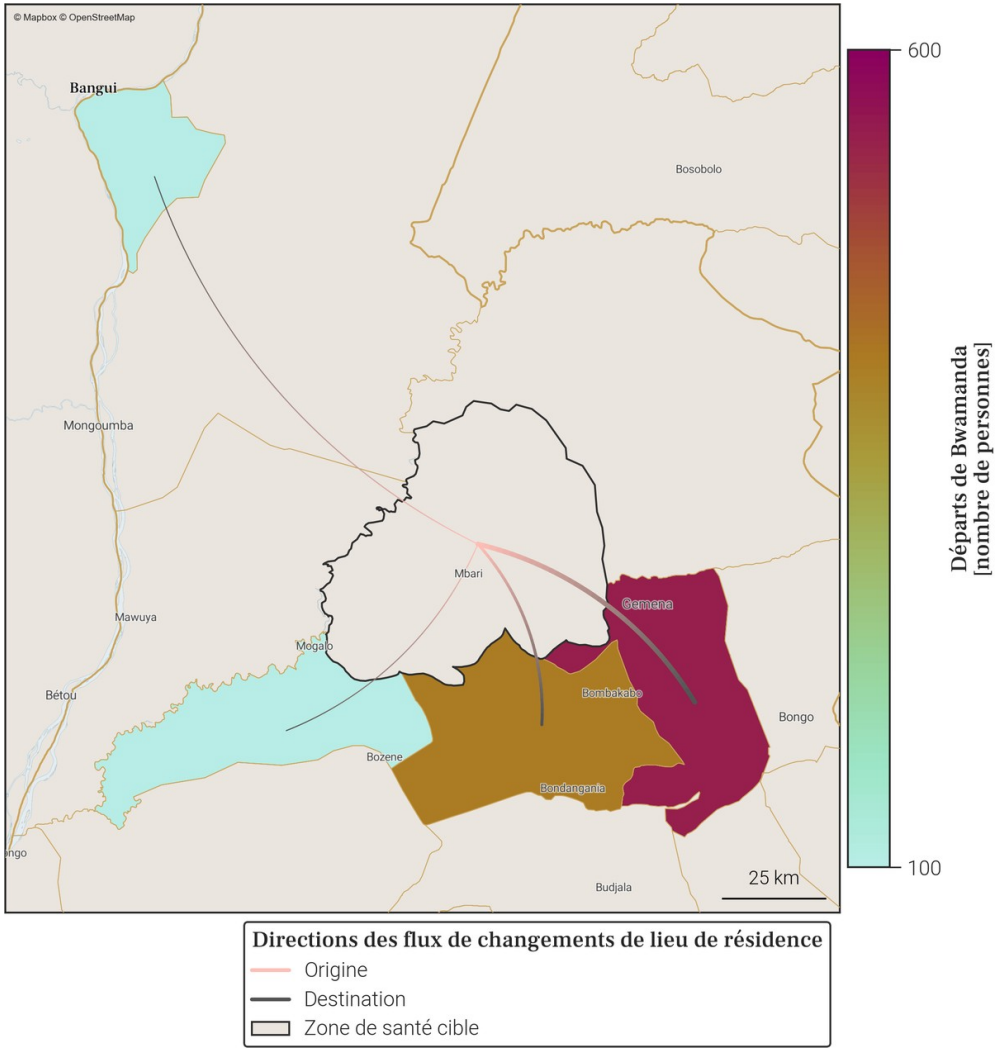

- Le tableau et la carte montrent **seulement une partie du nombre total de personnes qui sont parties de Bwamanda** au mois de décembre 2025, pour les connexions les plus importantes. En effet, **seuls les départs de plus de 100 personnes de Bwamanda vers une autre zone de santé sont représentés**. De plus, un maximum de 20 connections (par ordre d'importance) sont disponibles dans le tableau.
- Le nombre total de tout les départs en décembre 2025 est disponible à la place dans la section page 1 : Variations mensuelles des estimations de population et de mobilité, dans le graphe et/ou tableau des estimations de mobilité.

23. Localisation de la zone de santé

23.1. Carte des provinces

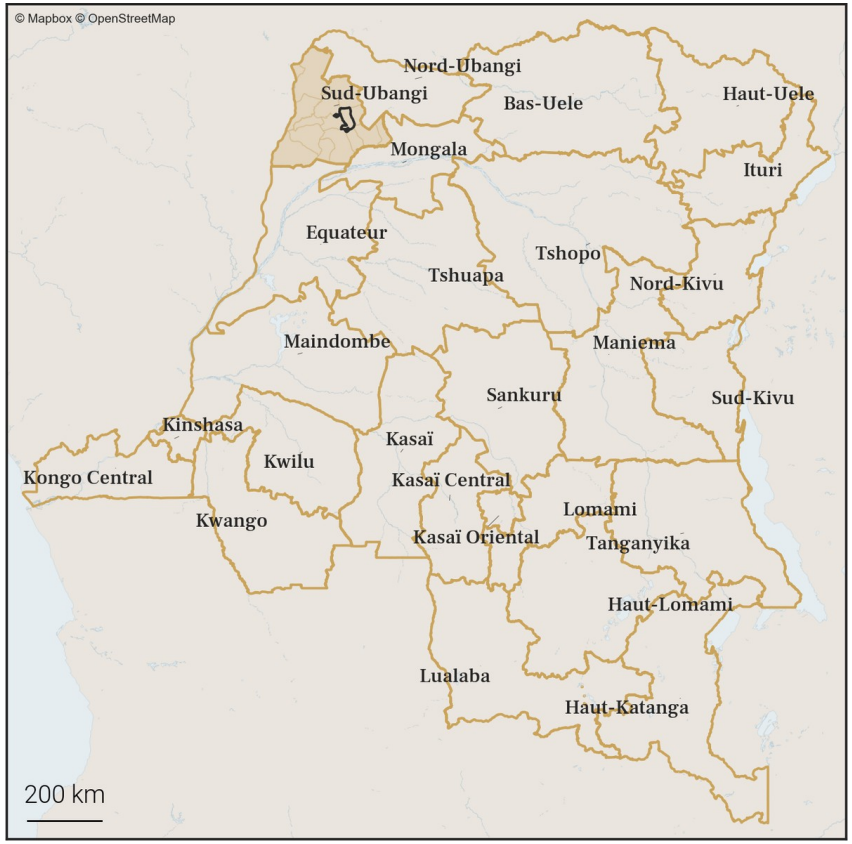

23.2. Carte des zones de santé

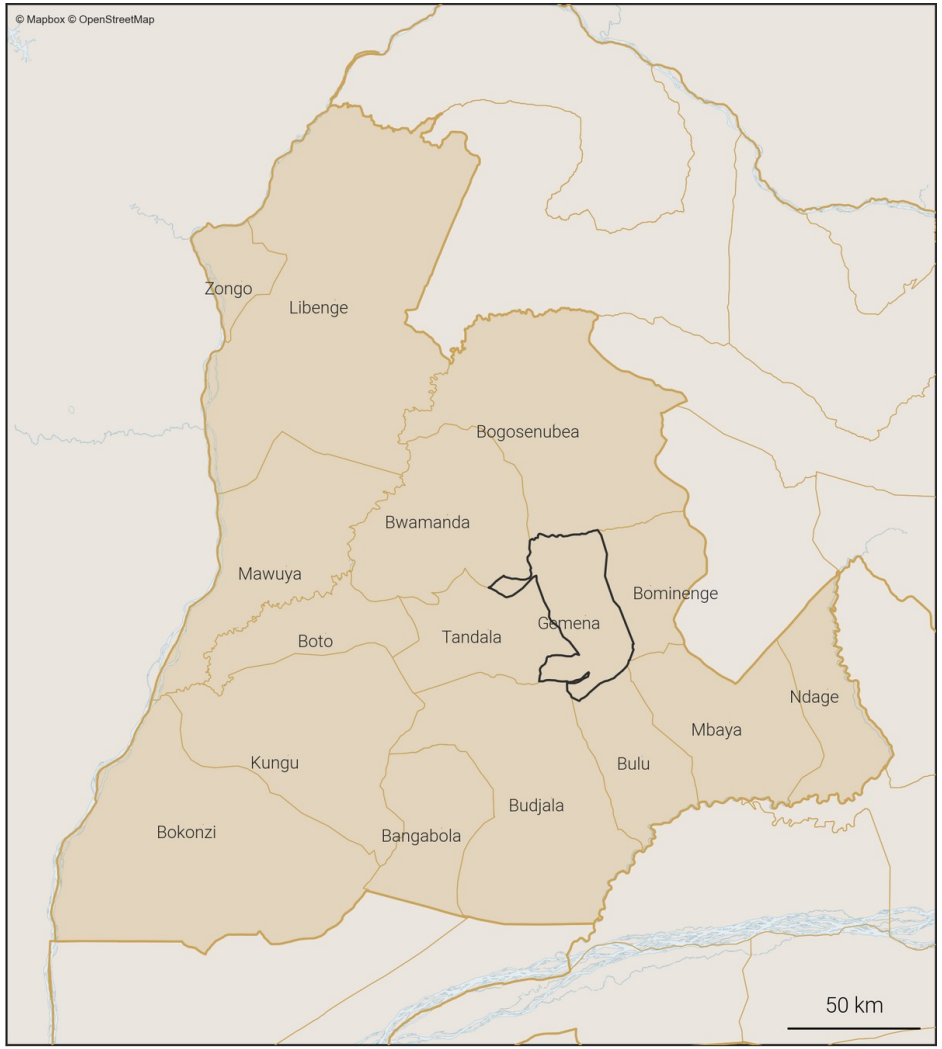

Zones de santé
- Provinces
- Zones de santé (dans la province)
- Zone de santé cible

24. Variations mensuelles des estimations de population et de mobilité sur une année

24.1. Tableau des estimations de population et de mobilité

Date (année-mois)	Estimation de population (nombre de personnes)	Changement au mois précédent (différence)	Changement au mois précédent (pourcentage)	Arrivées estimées (nombre de personnes)	Départs estimés (nombre de personnes)	Solde migratoire (différence), accroissement naturel exclus
2025-12	**397 500**	**+600**	**+0.15%**	**+5 100**	**-5 600**	**-500**
2025-11	**396 900**	**+700**	**+0.18%**	**+5 100**	**-5 500**	**-400**
2025-10	**396 200**	**-200**	**-0.05%**	**+5 700**	**-7 000**	**-1 300**
2025-09	396 400	+1 800	+0.46%	+8 800	-8 000	+800
2025-08	394 600	+200	+0.05%	+6 500	-7 400	-900
2025-07	394 400	-1 600	-0.4%	+5 300	-7 900	-2 600
2025-06	396 000	+400	+0.1%	+4 300	-5 000	-700
2025-05	395 600	+2 200	+0.56%	+5 900	-4 800	+1 100
2025-04	393 400	-700	-0.18%	+4 700	-6 400	-1 700
2025-03	394 100	+500	+0.13%	+4 700	-5 200	-500
2025-02	393 600	+1 600	+0.41%	+5 500	-5 000	+500
2025-01	392 000	+1 200	+0.31%	+6 300	-6 200	+100
2024-12	390 800	-200	-0.05%	+5 400	-6 700	-1 300

Taux moyen d'accroissement de la population (TMAP) sur l'année	TMAP sur les 6 premiers mois (décembre 2024 à juin 2025)	TMAP sur les 6 derniers mois (juin 2025 à décembre 2025)
+1.4%	+1.24%	+0.6%

24.2. Graphes des estimations de population et de mobilité

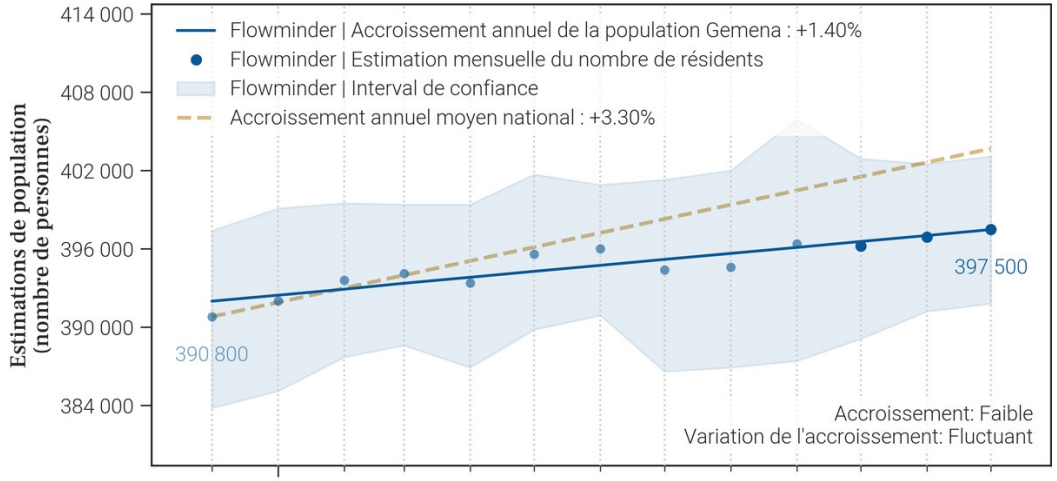

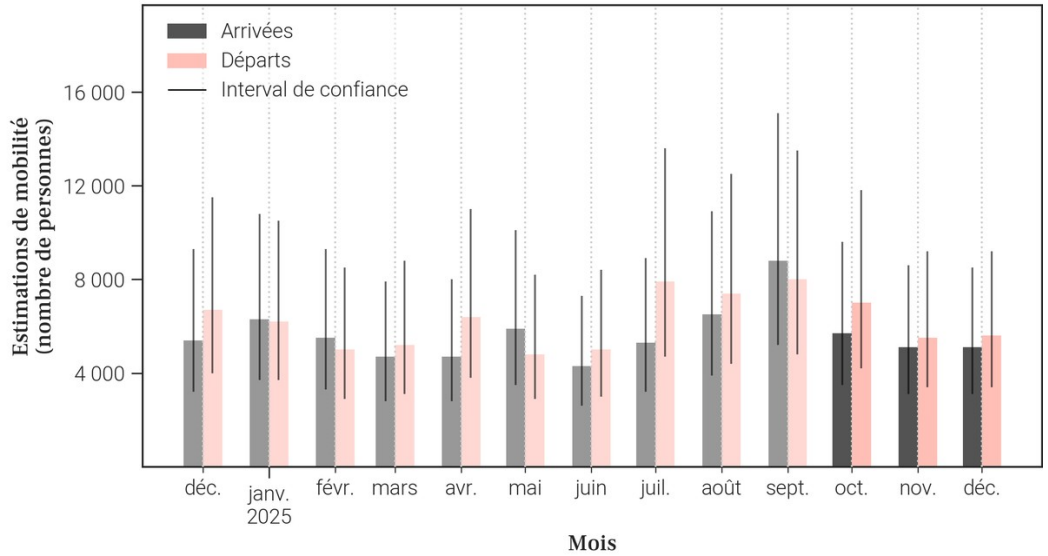

24.3. Données de population rapportées dans DHIS2[1]

Année	Estimation de population de DHIS2 (nombre de personnes)	Changement à l'année précédente (différence)	Changement à l'année précédente (pourcentage)
2025	X	X	X
2024	461 217	X	X

- Le tableau et les graphiques montrent **le nombre de résidents dans Gemena pour le mois de décembre 2025 et les 12 mois précédents**. Un 'résident' désigne ici une personne **ayant passé plus de 2 semaines dans Gemena pour un mois donné**.
- Pour un mois en particulier, **le solde migratoire (arrivées moins les départs) n'est pas égal au changement de population, car il n'inclut pas l'accroissement naturel (naissances et décès)** de la population durant le mois.
- Une attention particulière doit être portée à la **différence d'échelle des axes d'ordonnées** (entre les mesures de population et de mobilité). Une attention particulière doit également être portée au **roulement de la population**, par exemple un large nombre d'arrivées ne changera pas la population de manière significative si le nombre de départs est lui aussi élevé.

25. Mobilité : origine des flux importants (flux de plus de 100 personnes uniquement) à destination de Gemena en décembre 2025

25.1. Tableau des estimations d'arrivées décembre 2025

Origine (Province)	Origine (Zone de santé)	Estimation des arrivées : nombre de personnes ayant quitté cette zone de santé pour Gemena	Solde migratoire pour la connection (différence entre arrivées et départs)
Sud-Ubangi	Bulu	700	0
Sud-Ubangi	Zongo	600	100
Sud-Ubangi	Bwamanda	500	-100
Nord-Ubangi	Karawa	300	-300
Sud-Ubangi	Budjala	300	-100
Nord-Ubangi	Gbadolite	200	0
Sud-Ubangi	Bokonzi	200	-100
Sud-Ubangi	Libenge	200	100
Sud-Ubangi	Tandala	200	0
Kinshasa	Barumbu	100	0
Kinshasa	Binza Meteo	100	*Pas de départs*
Kinshasa	Binza Ozone	100	0
Kinshasa	Kingabwa	100	*Pas de départs*
Kinshasa	Kinshasa	100	*Pas de départs*
Kinshasa	Selembao	100	*Pas de départs*
Mongala	Binga	100	0
Nord-Ubangi	Loko	100	0
Sud-Ubangi	Bangabola	100	0
Sud-Ubangi	Bogosenubea	100	0
Sud-Ubangi	Kungu	100	-100

25.2. Carte des estimations d'arrivées décembre 2025

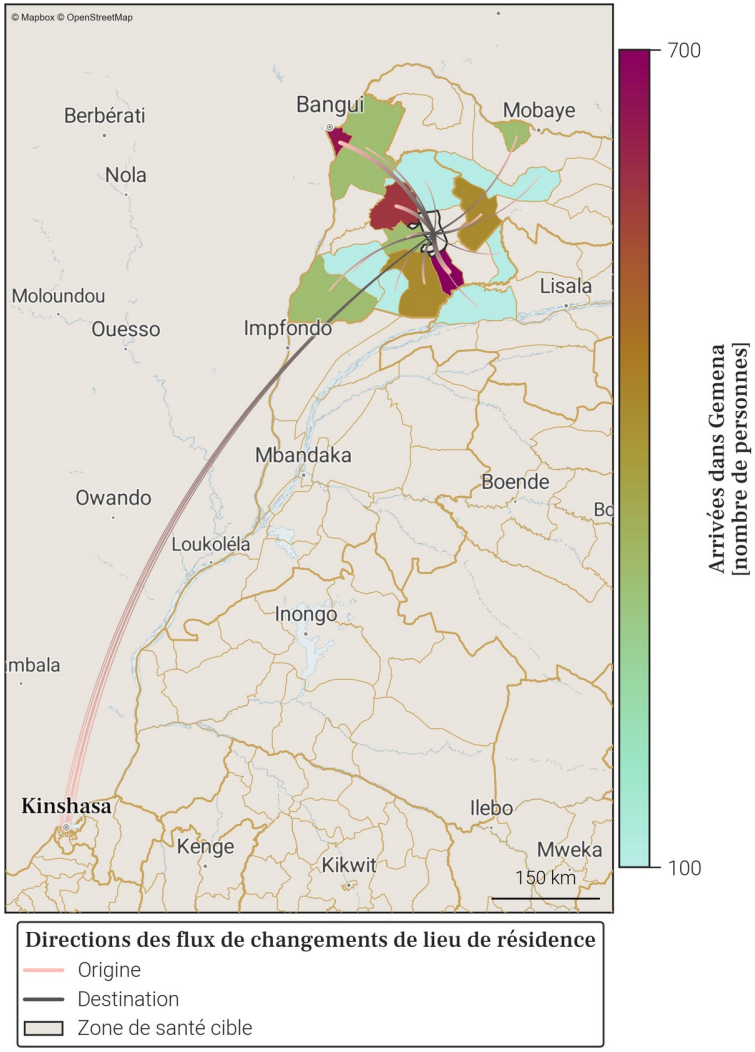

- Le tableau et la carte montrent **seulement une partie du nombre total de personnes qui sont arrivées dans Gemena** au mois de décembre 2025, pour les connexions les plus importantes. En effet, **seules les arrivées de plus de 100 personnes dans Gemena depuis une autre zone de santé sont représentées**. De plus, un maximum de 20 connections (par ordre d'importance) sont disponibles dans le tableau.
- Le nombre total de toutes les arrivées en décembre 2025 est disponible à la place dans la section page 1 : Variations mensuelles des estimations de population et de mobilité, dans le graphe et/ou tableau des estimations de mobilité.

26. Mobilité : destinations des flux importants (flux de plus de 100 personnes uniquement) au départ de Gemena en décembre 2025

26.1. Tableau des estimations de départs décembre 2025

Destination (Province)	Destination (Zone de santé)	Estimation des départs : nombre de personnes ayant quitté Gemena pour cette zone de santé	Solde migratoire pour la connection (différence entre arrivées et départs)
Sud-Ubangi	Bulu	-700	0
Nord-Ubangi	Karawa	-600	-300
Sud-Ubangi	Bwamanda	-600	-100
Sud-Ubangi	Zongo	-500	100
Sud-Ubangi	Budjala	-400	-100
Sud-Ubangi	Bokonzi	-300	-100
Nord-Ubangi	Gbadolite	-200	0
Sud-Ubangi	Kungu	-200	-100
Sud-Ubangi	Tandala	-200	0
Kinshasa	Barumbu	-100	0
Kinshasa	Binza Ozone	-100	0
Kinshasa	Lemba	-100	*Pas d'arrivées*
Kinshasa	Matete	-100	*Pas d'arrivées*
Kinshasa	Mont Ngafula 1	-100	*Pas d'arrivées*
Kinshasa	Nsele	-100	*Pas d'arrivées*
Mongala	Binga	-100	0
Mongala	Lisala	-100	*Pas d'arrivées*
Nord-Ubangi	Loko	-100	0
Sud-Ubangi	Bangabola	-100	0
Sud-Ubangi	Bogosenubea	-100	0

26.2. Carte des estimations de départs décembre 2025

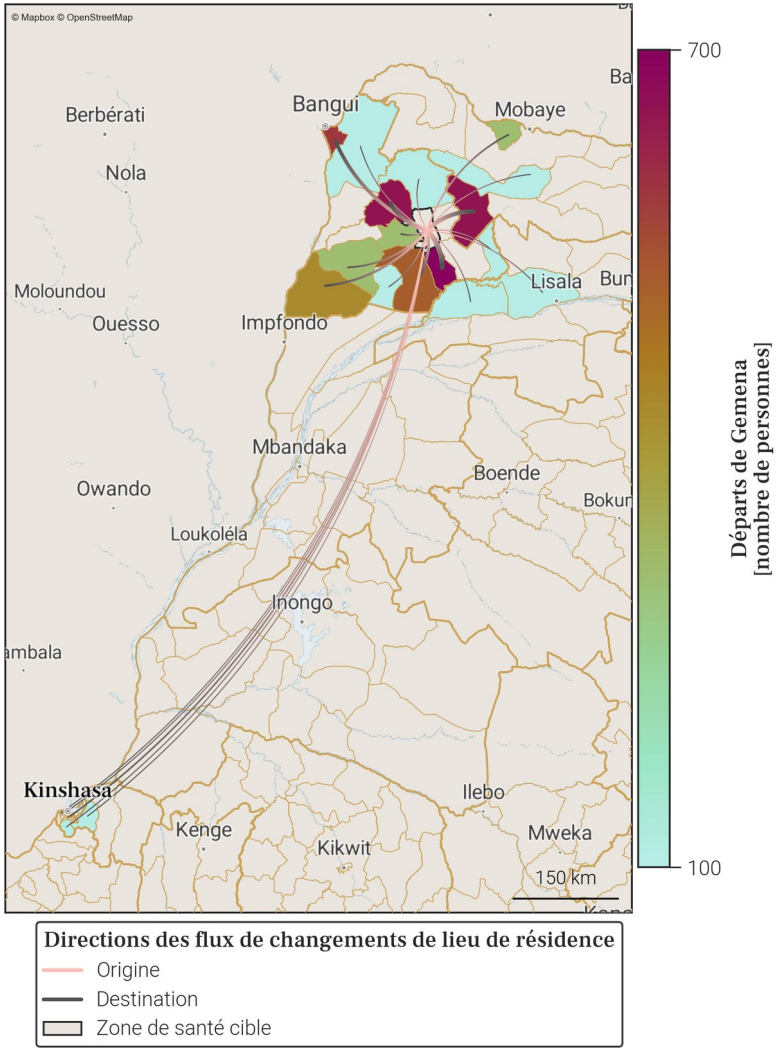

- Le tableau et la carte montrent **seulement une partie du nombre total de personnes qui sont parties de Gemena** au mois de décembre 2025, pour les connexions les plus importantes. En effet, **seuls les départs de plus de 100 personnes de Gemena vers une autre zone de santé sont représentés**. De plus, un maximum de 20 connections (par ordre d'importance) sont disponibles dans le tableau.
- Le nombre total de tout les départs en décembre 2025 est disponible à la place dans la section page 1 : Variations mensuelles des estimations de population et de mobilité, dans le graphe et/ou tableau des estimations de mobilité.

27. Localisation de la zone de santé

27.1. Carte des provinces

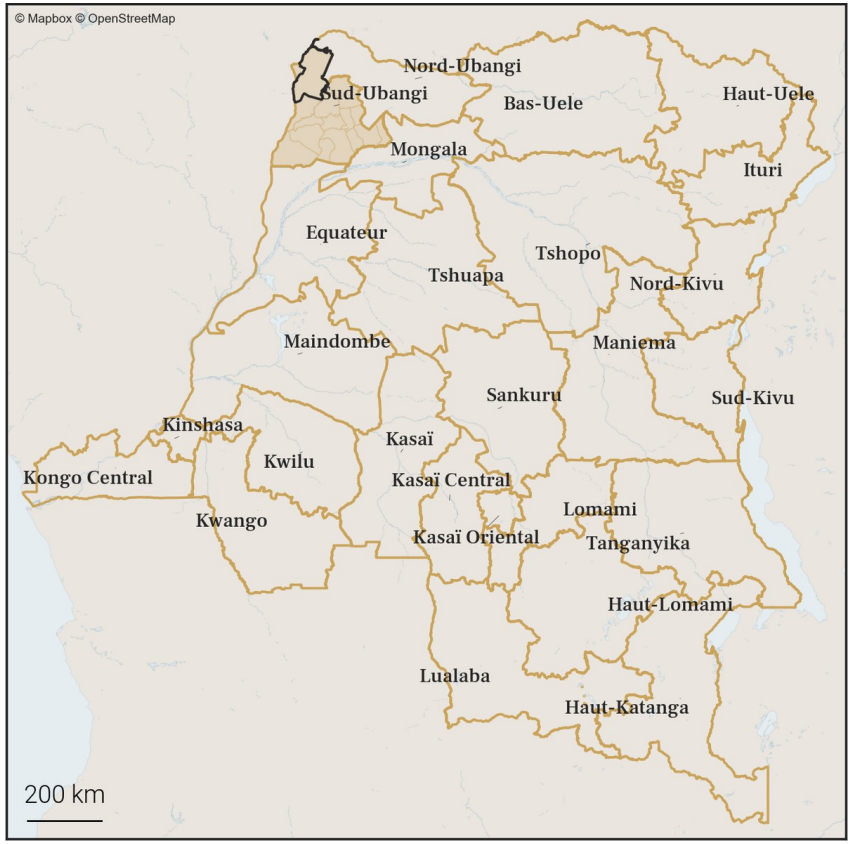

27.2. Carte des zones de santé

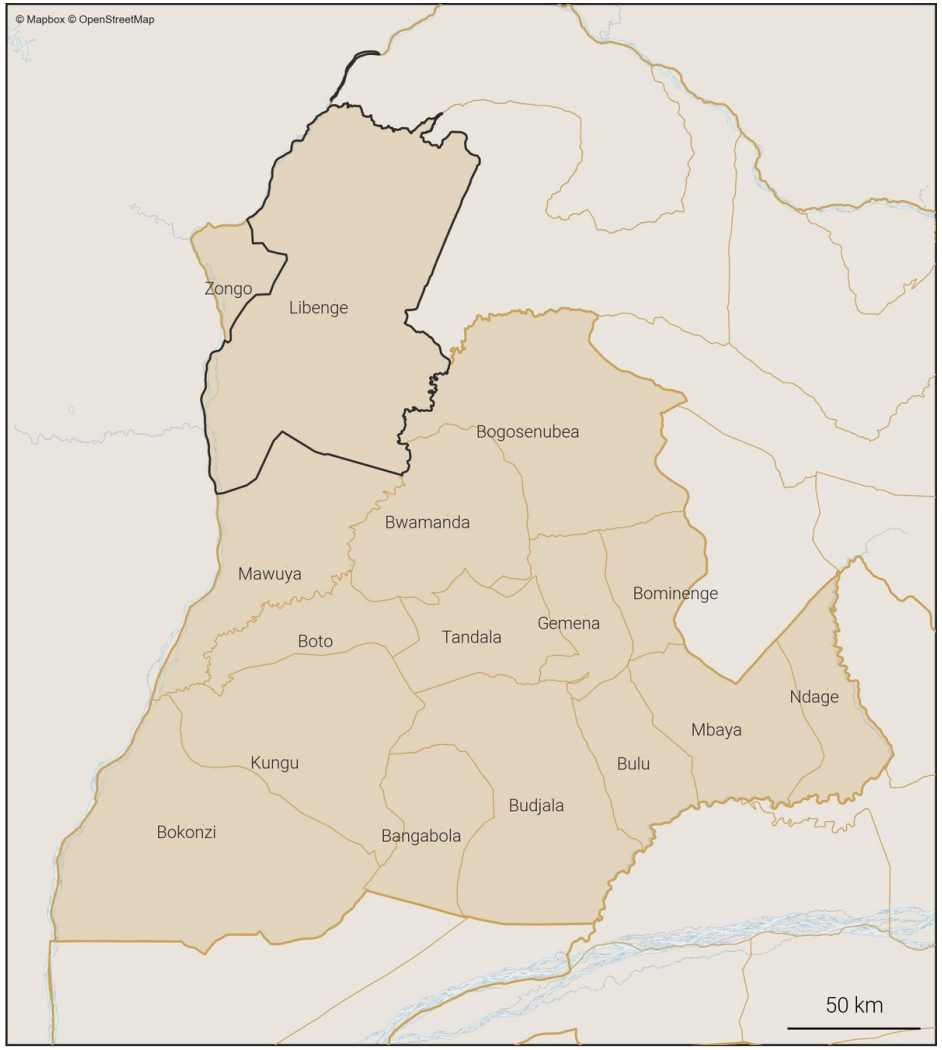

Zones de santé
- Provinces
- Zones de santé (dans la province)
- Zone de santé cible

28. Variations mensuelles des estimations de population et de mobilité sur une année

28.1. Tableau des estimations de population et de mobilité

Date (année-mois)	Estimation de population (nombre de personnes)	Changement au mois précédent (différence)	Changement au mois précédent (pourcentage)	Arrivées estimées (nombre de personnes)	Départs estimés (nombre de personnes)	Solde migratoire (différence), accroissement naturel exclus
2025-12	**293 000**	**+800**	**+0.27%**	**+400**	**-500**	**-100**
2025-11	**292 200**	**+700**	**+0.24%**	**+300**	**-300**	**0**
2025-10	**291 500**	**+900**	**+0.31%**	**+400**	**-300**	**+100**
2025-09	290 600	+700	+0.24%	+600	-700	-100
2025-08	289 900	+500	+0.17%	+400	-600	-200
2025-07	289 400	+1 100	+0.38%	+700	-400	+300
2025-06	288 300	+700	+0.24%	+300	-400	-100
2025-05	287 600	+700	+0.24%	+400	-500	-100
2025-04	286 900	+900	+0.31%	+500	-400	+100
2025-03	286 000	+700	+0.25%	+300	-400	-100
2025-02	285 300	+600	+0.21%	+400	-500	-100
2025-01	284 700	+800	+0.28%	+600	-500	+100
2024-12	283 900	+700	+0.25%	+400	-400	0

Taux moyen d'accroissement de la population (TMAP) sur l'année	TMAP sur les 6 premiers mois (décembre 2024 à juin 2025)	TMAP sur les 6 derniers mois (juin 2025 à décembre 2025)
+3.22%	+1.55%	+1.58%

28.2. Graphes des estimations de population et de mobilité

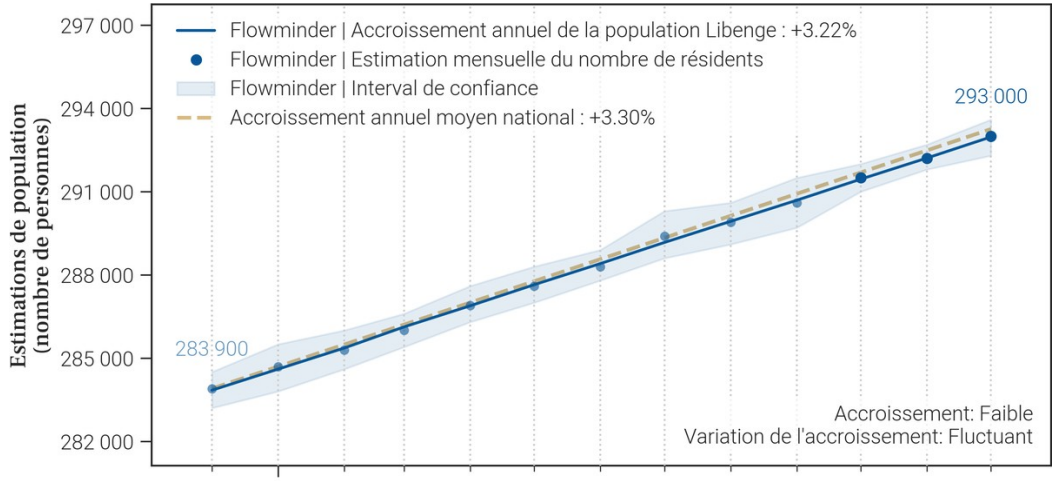

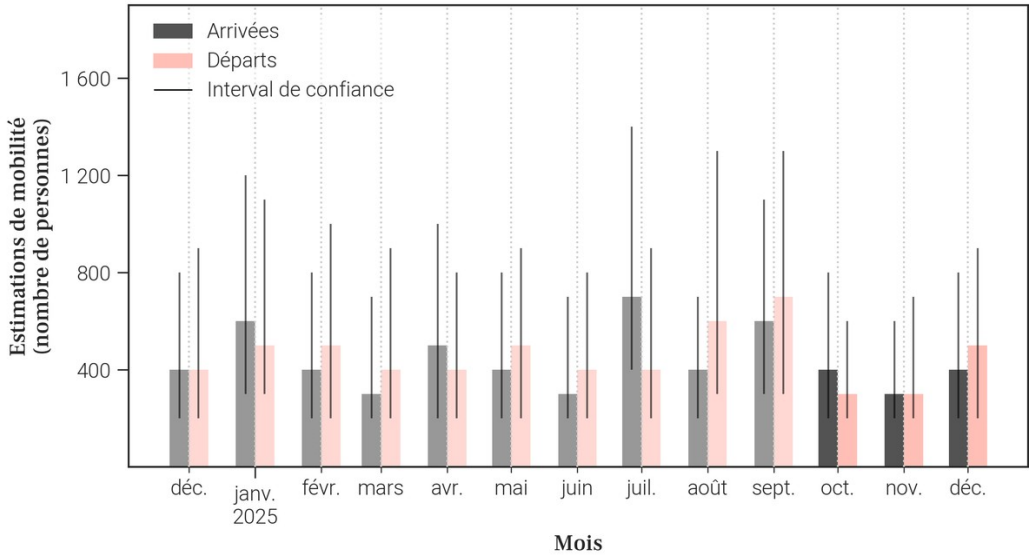

28.3. Données de population rapportées dans DHIS2[1]

Année	Estimation de population de DHIS2 (nombre de personnes)	Changement à l'année précédente (différence)	Changement à l'année précédente (pourcentage)
2025	X	X	X
2024	280 375	X	X

- Le tableau et les graphiques montrent **le nombre de résidents dans Libenge pour le mois de décembre 2025 et les 12 mois précédents**. Un 'résident' désigne ici une personne **ayant passé plus de 2 semaines dans Libenge pour un mois donné**.
- Pour un mois en particulier, **le solde migratoire (arrivées moins les départs) n'est pas égal au changement de population, car il n'inclut pas l'accroissement naturel (naissances et décès)** de la population durant le mois.
- Une attention particulière doit être portée à la **différence d'échelle des axes d'ordonnées** (entre les mesures de population et de mobilité). Une attention particulière doit également être portée au **roulement de la population**, par exemple un large nombre d'arrivées ne changera pas la population de manière significative si le nombre de départs est lui aussi élevé.

29. Mobilité : origine des flux importants (flux de plus de 100 personnes uniquement) à destination de Libenge en décembre 2025

29.1. Tableau des estimations d'arrivées décembre 2025

Origine (Province)	Origine (Zone de santé)	Estimation des arrivées : nombre de personnes ayant quitté cette zone de santé pour Libenge	Solde migratoire pour la connection (différence entre arrivées et départs)
Sud-Ubangi	Zongo	200	0
Sud-Ubangi	Gemena	100	-100

29.2. Carte des estimations d'arrivées décembre 2025

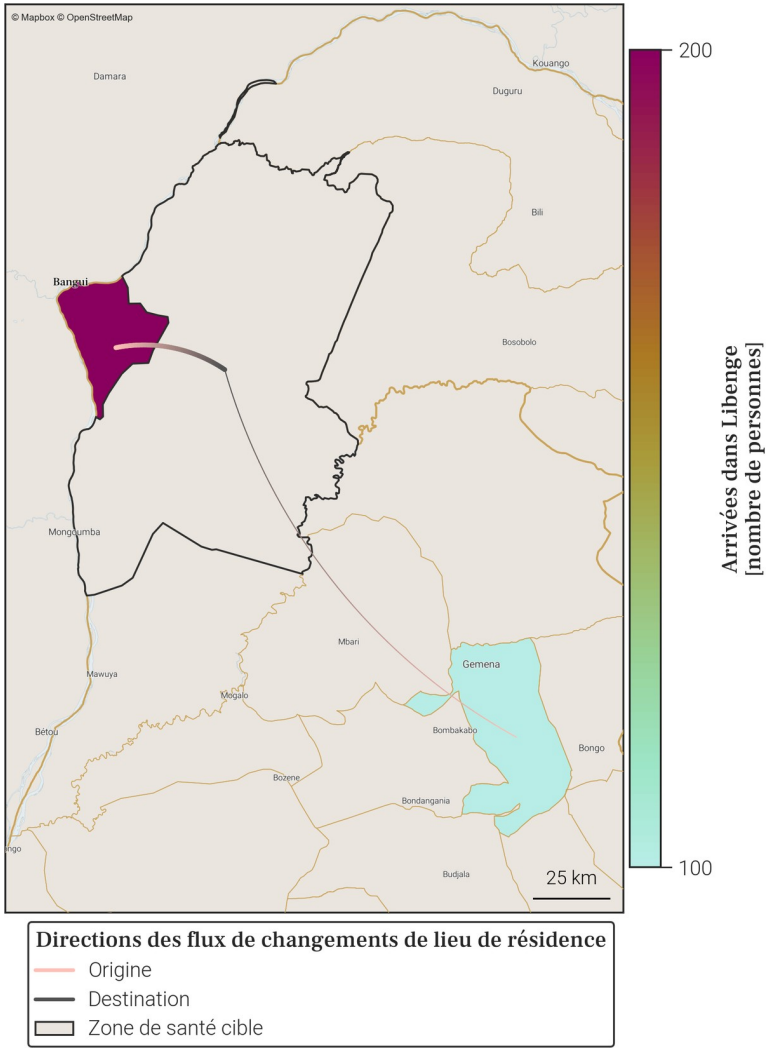

- Le tableau et la carte montrent **seulement une partie du nombre total de personnes qui sont arrivées dans Libenge** au mois de décembre 2025, pour les connexions les plus importantes. En effet, **seules les arrivées de plus de 100 personnes dans Libenge depuis une autre zone de santé sont représentées**. De plus, un maximum de 20 connections (par ordre d'importance) sont disponibles dans le tableau.
- Le nombre total de toutes les arrivées en décembre 2025 est disponible à la place dans la section page 1 : Variations mensuelles des estimations de population et de mobilité, dans le graphe et/ou tableau des estimations de mobilité.

30. Mobilité : destinations des flux importants (flux de plus de 100 personnes uniquement) au départ de Libenge en décembre 2025

30.1. Tableau des estimations de départs décembre 2025

Destination (Province)	Destination (Zone de santé)	Estimation des départs : nombre de personnes ayant quitté Libenge pour cette zone de santé	Solde migratoire pour la connection (différence entre arrivées et départs)
Sud-Ubangi	Gemena	-200	-100
Sud-Ubangi	Zongo	-200	0

30.2. Carte des estimations de départs décembre 2025

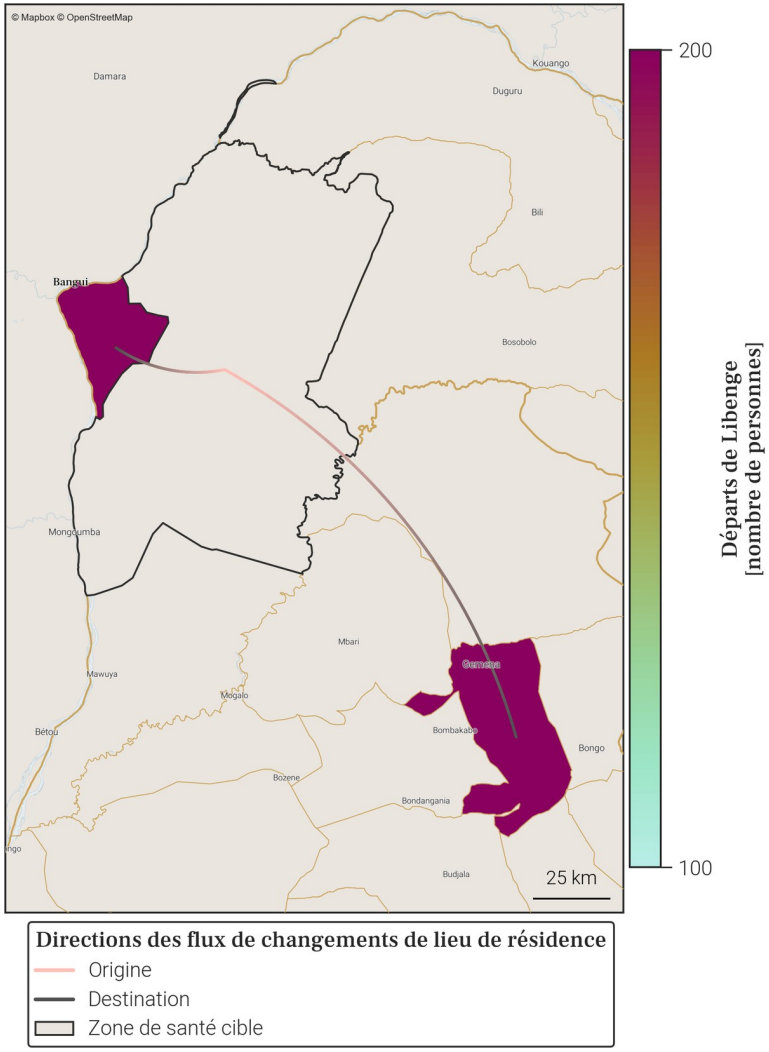

- Le tableau et la carte montrent **seulement une partie du nombre total de personnes qui sont parties de Libenge** au mois de décembre 2025, pour les connexions les plus importantes. En effet, **seuls les départs de plus de 100 personnes de Libenge vers une autre zone de santé sont représentés**. De plus, un maximum de 20 connections (par ordre d'importance) sont disponibles dans le tableau.
- Le nombre total de tout les départs en décembre 2025 est disponible à la place dans la section page 1 : Variations mensuelles des estimations de population et de mobilité, dans le graphe et/ou tableau des estimations de mobilité.

31. Localisation de la zone de santé

31.1. Carte des provinces

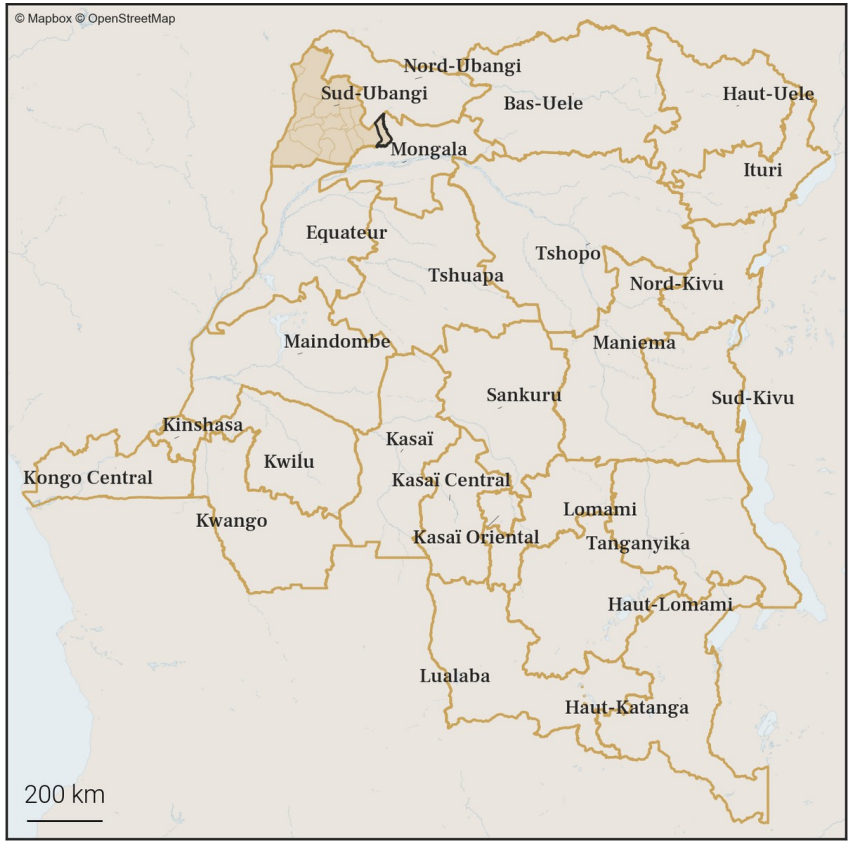

31.2. Carte des zones de santé

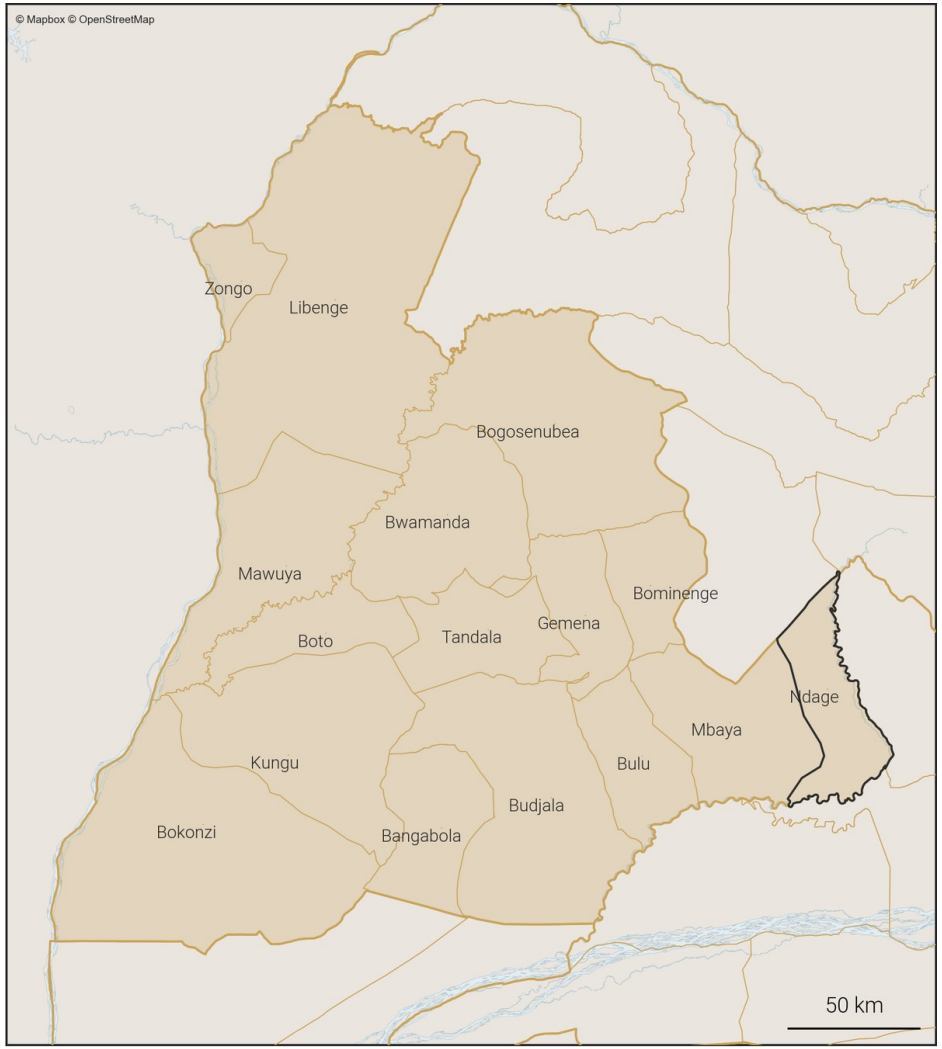

Zones de santé
- Provinces
- Zones de santé (dans la province)
- Zone de santé cible

32. Variations mensuelles des estimations de population et de mobilité sur une année

32.1. Tableau des estimations de population et de mobilité

Date (année-mois)	Estimation de population (nombre de personnes)	Changement au mois précédent (différence)	Changement au mois précédent (pourcentage)	Arrivées estimées (nombre de personnes)	Départs estimés (nombre de personnes)	Solde migratoire (différence), accroissement naturel exclus
2025-12	**161 300**	**+300**	**+0.19%**	**+300**	**-500**	**-200**
2025-11	**161 000**	**+400**	**+0.25%**	**+300**	**-400**	**-100**
2025-10	**160 600**	**+100**	**+0.06%**	**+500**	**-800**	**-300**
2025-09	160 500	+100	+0.06%	+500	-800	-300
2025-08	160 400	+600	+0.38%	+600	-400	+200
2025-07	159 800	+600	+0.38%	+600	-400	+200
2025-06	159 200	+300	+0.19%	+400	-500	-100
2025-05	158 900	+400	+0.25%	+500	-600	-100
2025-04	158 500	+500	+0.32%	+600	-600	0
2025-03	158 000	+400	+0.25%	+400	-400	0
2025-02	157 600	+300	+0.19%	+300	-400	-100
2025-01	157 300	+400	+0.25%	+500	-400	+100
2024-12	156 900	+300	+0.19%	+400	-500	-100

Taux moyen d'accroissement de la population (TMAP) sur l'année	TMAP sur les 6 premiers mois (décembre 2024 à juin 2025)	TMAP sur les 6 derniers mois (juin 2025 à décembre 2025)
+2.9%	+1.5%	+1.2%

32.2. Graphes des estimations de population et de mobilité

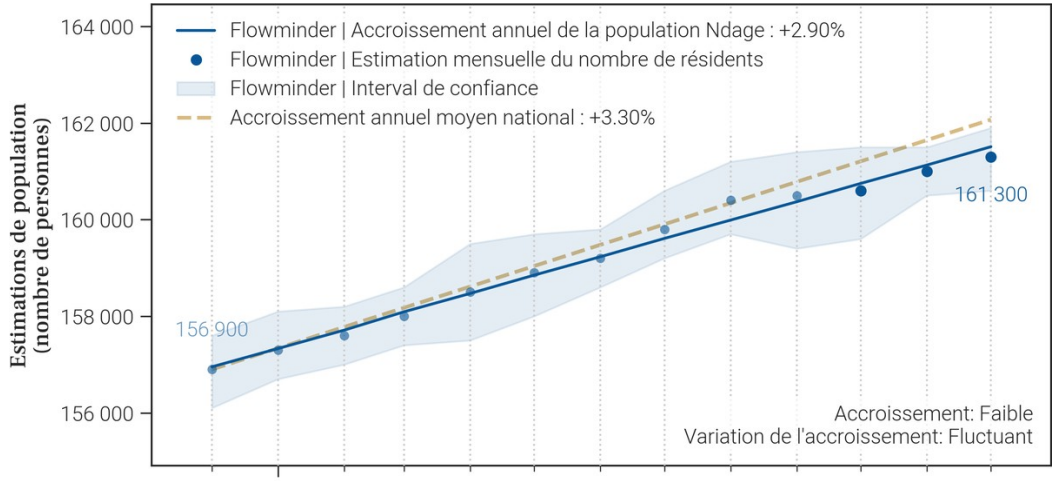

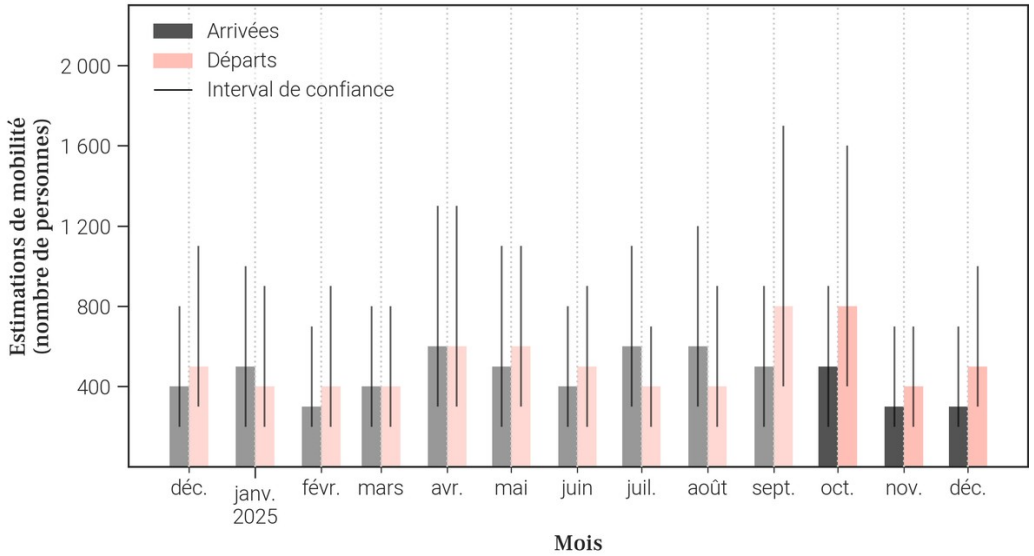

32.3. Données de population rapportées dans DHIS2[1]

Année	Estimation de population de DHIS2 (nombre de personnes)	Changement à l'année précédente (différence)	Changement à l'année précédente (pourcentage)
2025	X	X	X
2024	177 955	X	X

- Le tableau et les graphiques montrent **le nombre de résidents dans Ndage pour le mois de décembre 2025 et les 12 mois précédents**. Un 'résident' désigne ici une personne **ayant passé plus de 2 semaines dans Ndage pour un mois donné**.
- Pour un mois en particulier, **le solde migratoire (arrivées moins les départs) n'est pas égal au changement de population, car il n'inclut pas l'accroissement naturel (naissances et décès)** de la population durant le mois.
- Une attention particulière doit être portée à la **différence d'échelle des axes d'ordonnées** (entre les mesures de population et de mobilité). Une attention particulière doit également être portée au **roulement de la population**, par exemple un large nombre d'arrivées ne changera pas la population de manière significative si le nombre de départs est lui aussi élevé.

33. Mobilité : origine des flux importants (flux de plus de 100 personnes uniquement) à destination de Ndage en décembre 2025

33.1. Tableau des estimations d'arrivées décembre 2025

Origine (Province)	Origine (Zone de santé)	Estimation des arrivées : nombre de personnes ayant quitté cette zone de santé pour Ndage	Solde migratoire pour la connection (différence entre arrivées et départs)
Mongala	Binga	100	0
Sud-Ubangi	Gemena	100	0

33.2. Carte des estimations d'arrivées décembre 2025

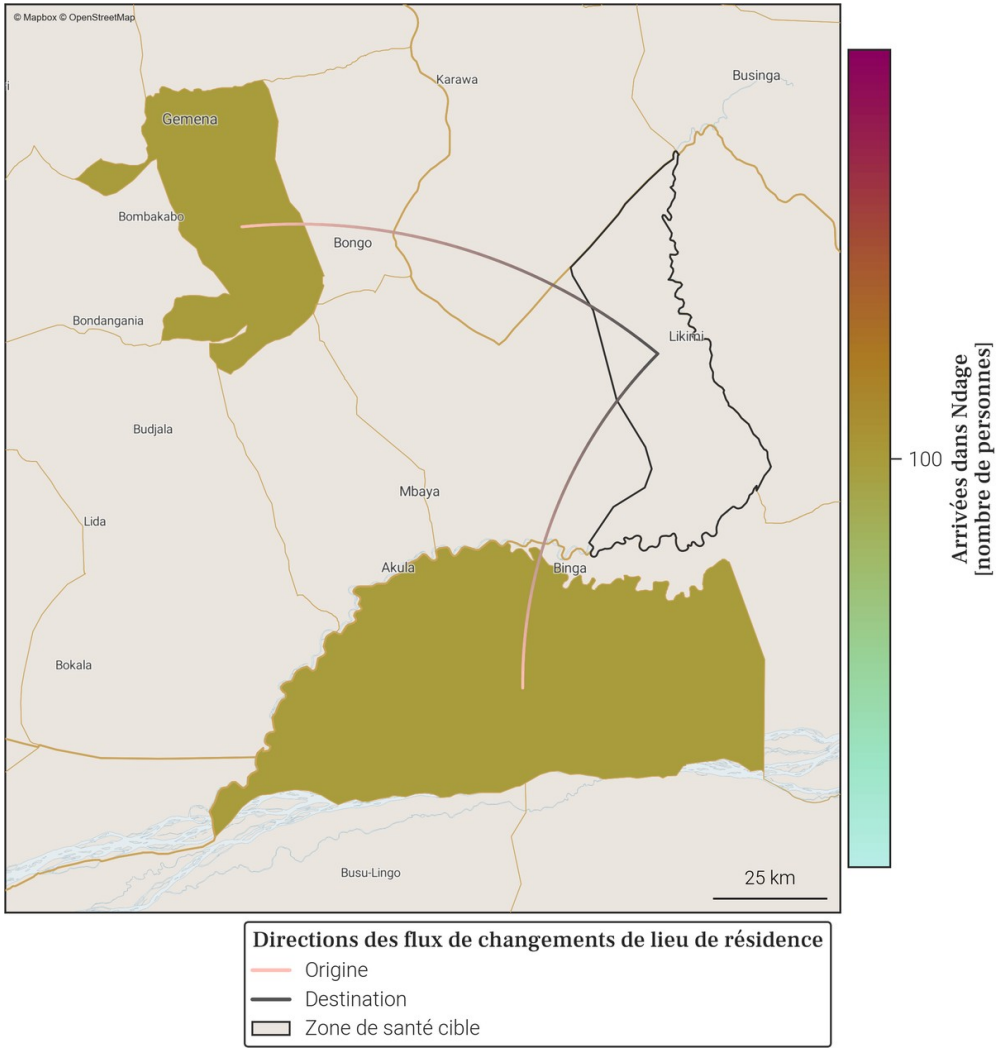

- Le tableau et la carte montrent **seulement une partie du nombre total de personnes qui sont arrivées dans Ndage** au mois de décembre 2025, pour les connexions les plus importantes. En effet, **seules les arrivées de plus de 100 personnes dans Ndage depuis une autre zone de santé sont représentées**. De plus, un maximum de 20 connections (par ordre d'importance) sont disponibles dans le tableau.
- Le nombre total de toutes les arrivées en décembre 2025 est disponible à la place dans la section page 1 : Variations mensuelles des estimations de population et de mobilité, dans le graphe et/ou tableau des estimations de mobilité.

34. Mobilité : destinations des flux importants (flux de plus de 100 personnes uniquement) au départ de Ndage en décembre 2025

34.1. Tableau des estimations de départs décembre 2025

Destination (Province)	Destination (Zone de santé)	Estimation des départs : nombre de personnes ayant quitté Ndage pour cette zone de santé	Solde migratoire pour la connection (différence entre arrivées et départs)
Kinshasa	Barumbu	-100	*Pas d'arrivées*
Mongala	Binga	-100	0
Sud-Ubangi	Gemena	-100	0

34.2. Carte des estimations de départs décembre 2025

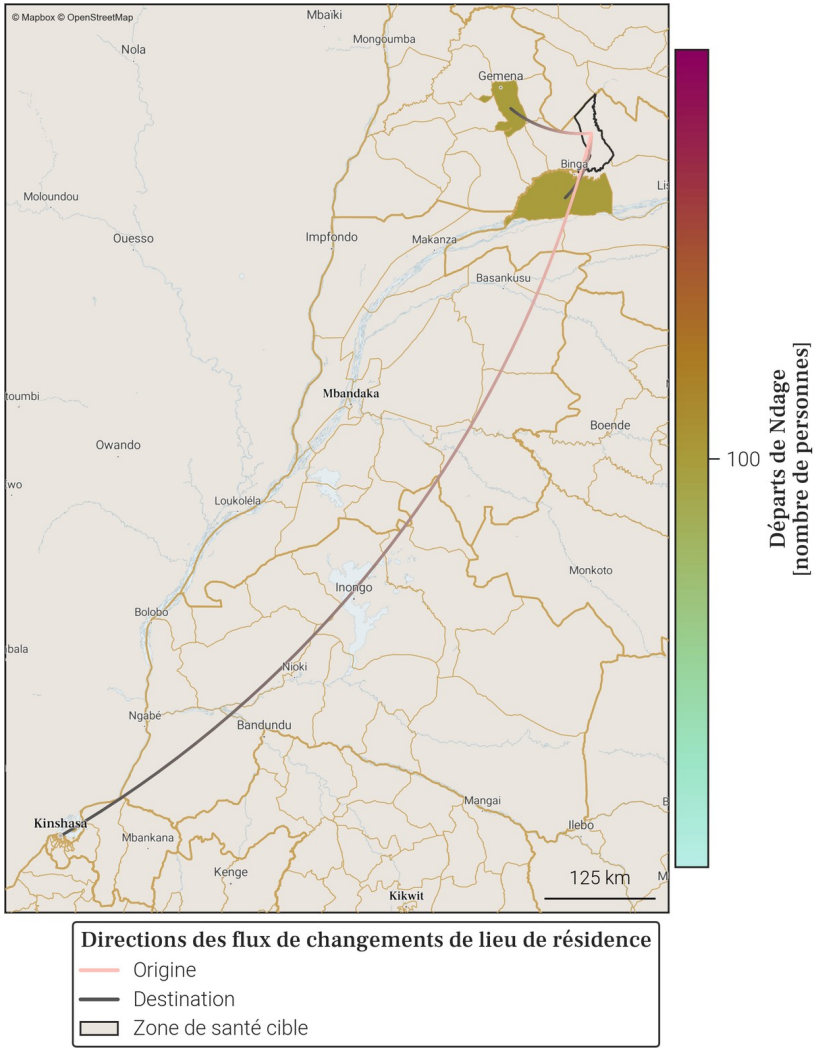

- Le tableau et la carte montrent **seulement une partie du nombre total de personnes qui sont parties de Ndage** au mois de décembre 2025, pour les connexions les plus importantes. En effet, **seuls les départs de plus de 100 personnes de Ndage vers une autre zone de santé sont représentés**. De plus, un maximum de 20 connections (par ordre d'importance) sont disponibles dans le tableau.
- Le nombre total de tout les départs en décembre 2025 est disponible à la place dans la section page 1 : Variations mensuelles des estimations de population et de mobilité, dans le graphe et/ou tableau des estimations de mobilité.

35. Localisation de la zone de santé

35.1. Carte des provinces

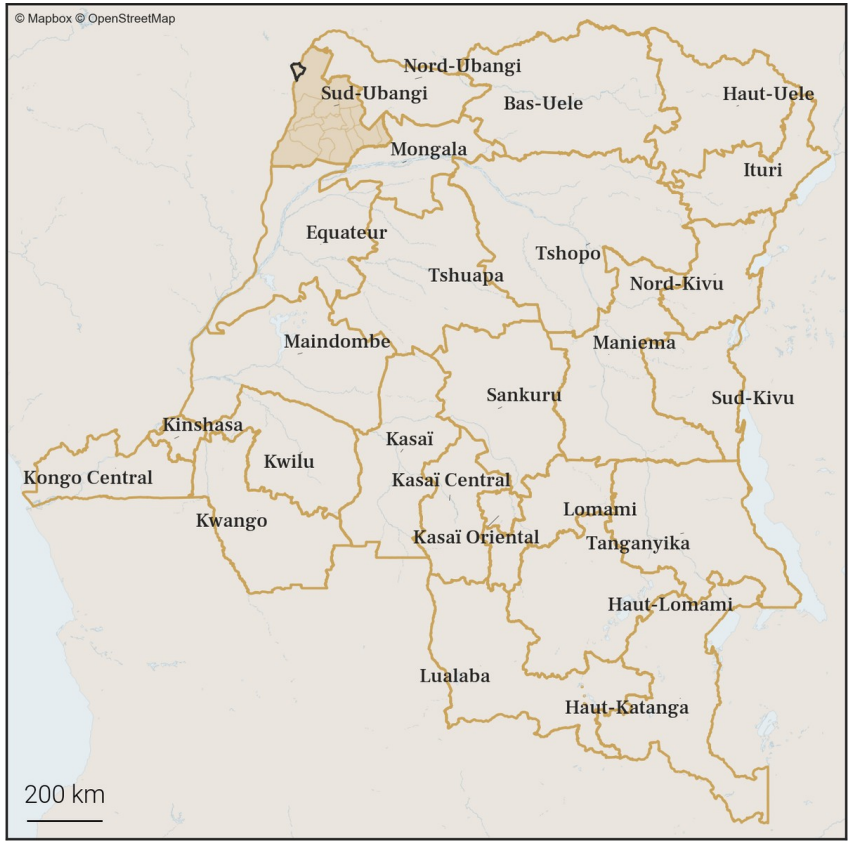

35.2. Carte des zones de santé

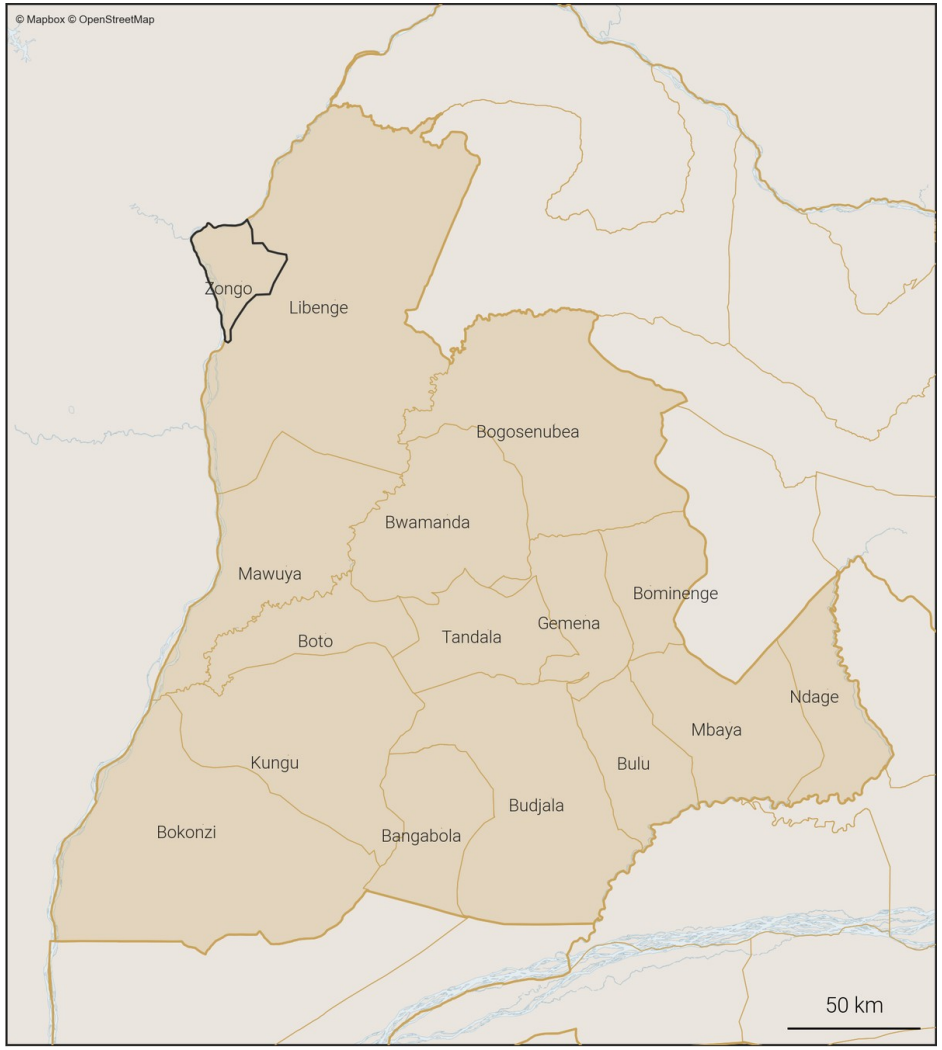

Zones de santé
- Provinces
- Zones de santé (dans la province)
- Zone de santé cible

36. Variations mensuelles des estimations de population et de mobilité sur une année

36.1. Tableau des estimations de population et de mobilité

Date (année-mois)	Estimation de population (nombre de personnes)	Changement au mois précédent (différence)	Changement au mois précédent (pourcentage)	Arrivées estimées (nombre de personnes)	Départs estimés (nombre de personnes)	Solde migratoire (différence), accroissement naturel exclus
2025-12	**99 400**	**+200**	**+0.2%**	**+1 200**	**-1 200**	**0**
2025-11	**99 200**	**+200**	**+0.2%**	**+1 100**	**-1 200**	**-100**
2025-10	**99 000**	**+100**	**+0.1%**	**+1 200**	**-1 400**	**-200**
2025-09	98 900	+200	+0.2%	+1 600	-1 700	-100
2025-08	98 700	+600	+0.61%	+1 600	-1 300	+300
2025-07	98 100	+400	+0.41%	+1 400	-1 300	+100
2025-06	97 700	+500	+0.51%	+1 100	-900	+200
2025-05	97 200	0	0.0%	+1 000	-1 200	-200
2025-04	97 200	+500	+0.52%	+1 200	-1 000	+200
2025-03	96 700	+600	+0.62%	+1 100	-800	+300
2025-02	96 100	+100	+0.1%	+900	-1 100	-200
2025-01	96 000	0	0.0%	+1 000	-1 200	-200
2024-12	96 000	+300	+0.31%	+1 100	-1 100	0

Taux moyen d'accroissement de la population (TMAP) sur l'année	TMAP sur les 6 premiers mois (décembre 2024 à juin 2025)	TMAP sur les 6 derniers mois (juin 2025 à décembre 2025)
+4.02%	+1.92%	+1.67%

36.2. Graphes des estimations de population et de mobilité

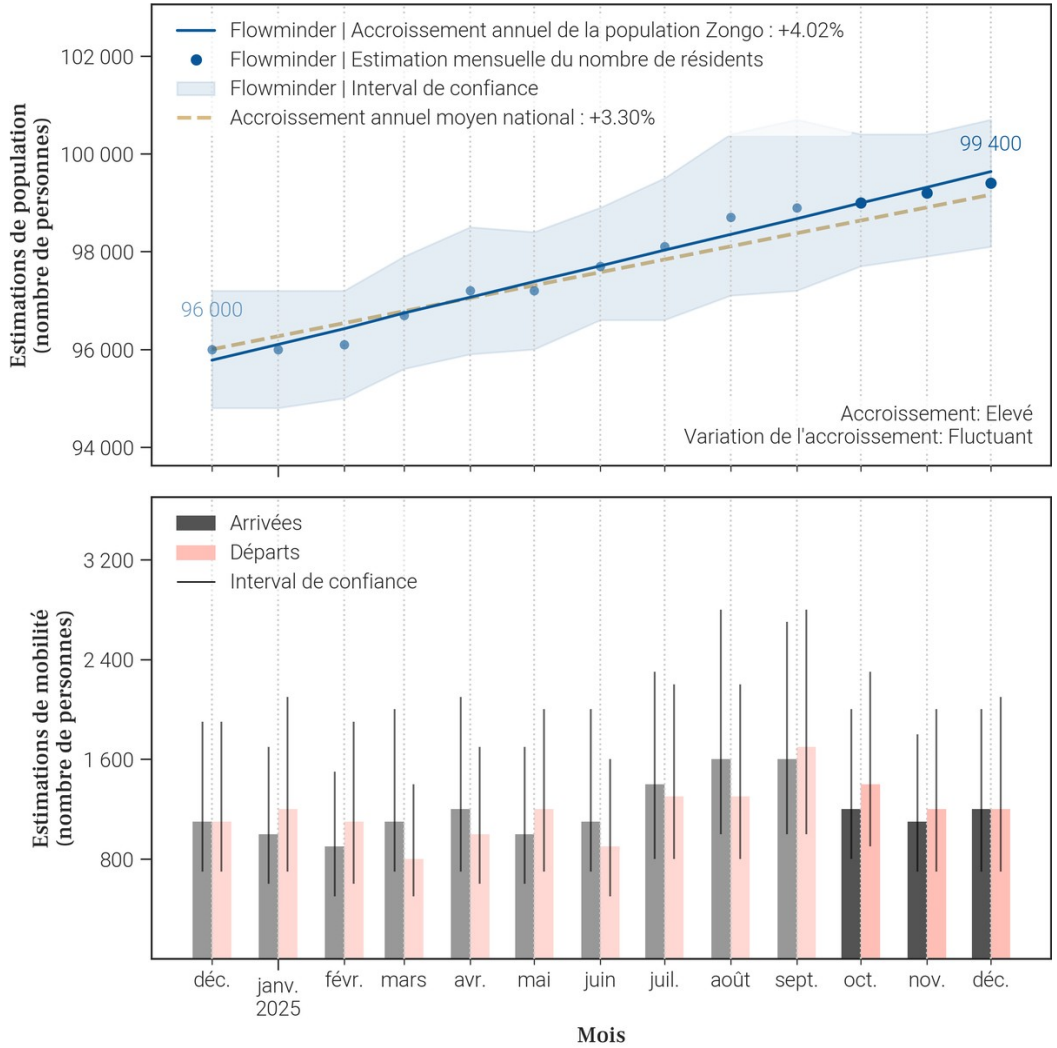

36.3. Données de population rapportées dans DHIS2[1]

Année	Estimation de population de DHIS2 (nombre de personnes)	Changement à l'année précédente (différence)	Changement à l'année précédente (pourcentage)
2025	110 951	+5 692	+5.41%
2024	105 259	X	X

- Le tableau et les graphiques montrent **le nombre de résidents dans Zongo pour le mois de décembre 2025 et les 12 mois précédents**. Un 'résident' désigne ici une personne **ayant passé plus de 2 semaines dans Zongo pour un mois donné**.
- Pour un mois en particulier, **le solde migratoire (arrivées moins les départs) n'est pas égal au changement de population, car il n'inclut pas l'accroissement naturel (naissances et décès)** de la population durant le mois.
- Une attention particulière doit être portée à la **différence d'échelle des axes d'ordonnées** (entre les mesures de population et de mobilité). Une attention particulière doit également être portée au **roulement de la population**, par exemple un large nombre d'arrivées ne changera pas la population de manière significative si le nombre de départs est lui aussi élevé.

37. Mobilité : origine des flux importants (flux de plus de 100 personnes uniquement) à destination de Zongo en décembre 2025

37.1. Tableau des estimations d'arrivées décembre 2025

Origine (Province)	Origine (Zone de santé)	Estimation des arrivées : nombre de personnes ayant quitté cette zone de santé pour Zongo	Solde migratoire pour la connection (différence entre arrivées et départs)
Sud-Ubangi	Gemena	500	-100
Sud-Ubangi	Libenge	200	0
Sud-Ubangi	Bokonzi	100	0
Sud-Ubangi	Bwamanda	100	0
Sud-Ubangi	Tandala	100	*Pas de départs*

37.2. Carte des estimations d'arrivées décembre 2025

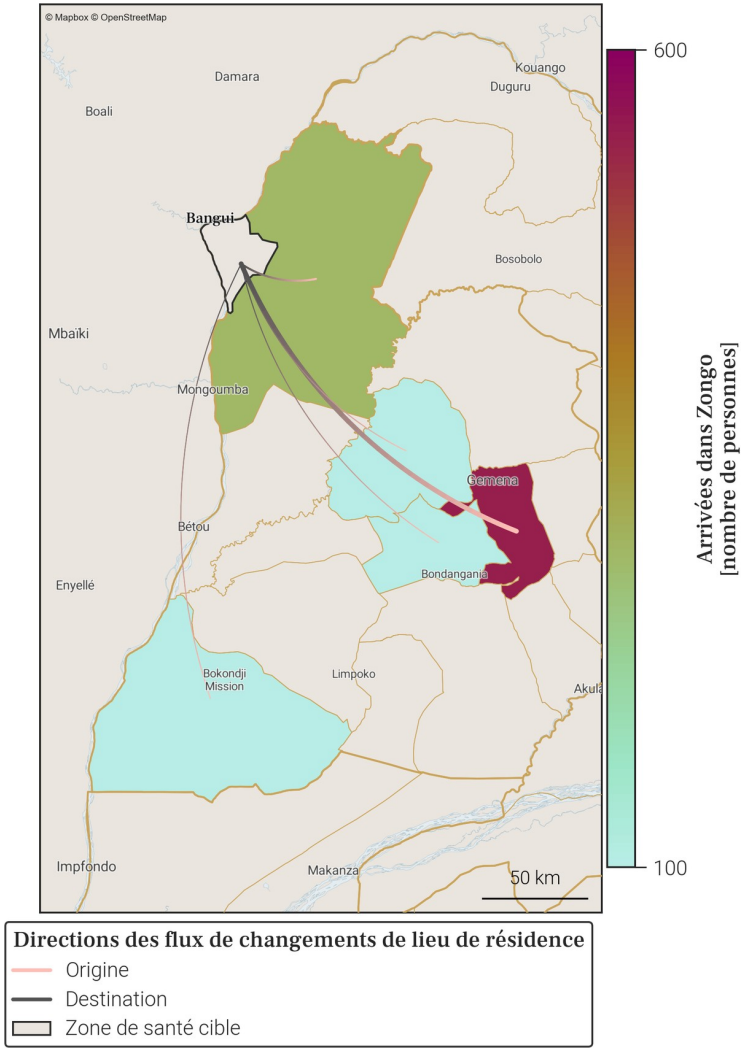

- Le tableau et la carte montrent **seulement une partie du nombre total de personnes qui sont arrivées dans Zongo** au mois de décembre 2025, pour les connexions les plus importantes. En effet, **seules les arrivées de plus de 100 personnes dans Zongo depuis une autre zone de santé sont représentées**. De plus, un maximum de 20 connections (par ordre d'importance) sont disponibles dans le tableau.
- Le nombre total de toutes les arrivées en décembre 2025 est disponible à la place dans la section page 1 : Variations mensuelles des estimations de population et de mobilité, dans le graphe et/ou tableau des estimations de mobilité.

38. Mobilité : destinations des flux importants (flux de plus de 100 personnes uniquement) au départ de Zongo en décembre 2025

38.1. Tableau des estimations de départs décembre 2025

Destination (Province)	Destination (Zone de santé)	Estimation des départs : nombre de personnes ayant quitté Zongo pour cette zone de santé	Solde migratoire pour la connection (différence entre arrivées et départs)
Sud-Ubangi	Gemena	-600	-100
Sud-Ubangi	Libenge	-200	0
Nord-Ubangi	Gbadolite	-100	*Pas d'arrivées*
Sud-Ubangi	Bokonzi	-100	0
Sud-Ubangi	Bwamanda	-100	0

38.2. Carte des estimations de départs décembre 2025

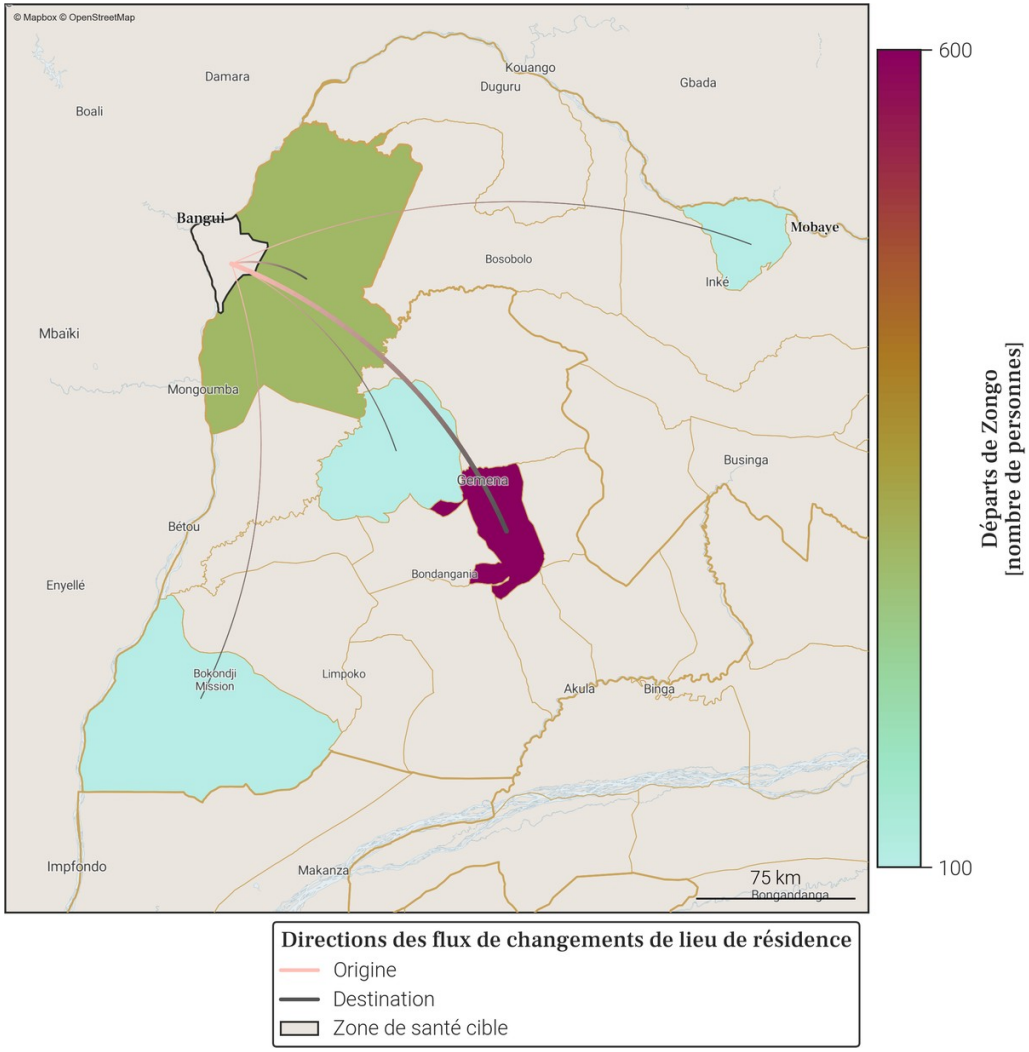

- Le tableau et la carte montrent **seulement une partie du nombre total de personnes qui sont parties de Zongo** au mois de décembre 2025, pour les connexions les plus importantes. En effet, **seuls les départs de plus de 100 personnes de Zongo vers une autre zone de santé sont représentés**. De plus, un maximum de 20 connections (par ordre d'importance) sont disponibles dans le tableau.
- Le nombre total de tout les départs en décembre 2025 est disponible à la place dans la section page 1 : Variations mensuelles des estimations de population et de mobilité, dans le graphe et/ou tableau des estimations de mobilité.

Annexe. Sources des données et explications des résultats de population et mobilité

1. Disponibilité des données dans la province

Parmi les 16 zones de santé de Sud-Ubangi, 6 ne sont pas disponibles du fait de la trop faible couverture des données CDR par rapport à la population totale dans ces zones.
Il s'agit des zones de santé de Bangabola, Bogosenubea, Bominenge, Kungu, Mawuya et Mbaya.

2. Origine des données de population et mobilité

Les données mensuelles de population Flowminder par zone de santé sont basées sur des **1. estimations initiales de population (par zone de santé)**, de **2. mobilité (entre zones de santé)**, ainsi que **3. d'accroissement naturel (par zone de santé)**. Tous ces aspects sont inclus dans la production des estimations mensuelles de population.

1. Les estimations initiales de population sont basées sur des estimations démographiques par province publiées par l'INS[2] et des estimations démographiques par zone de santé publiées par l'OCHA des Nations Unies[3].

2. Les estimations de mobilité sont basées sur des données CDR de Vodacom RDC[4] (CDR - 'Call Detail Records', ou 'métadonnées de téléphonie mobile' en français), ainsi que sur des facteurs d'ajustement et d'échelle dérivés d'enquêtes sur la mobilité[5].

3. L'estimation des facteurs d'accroissement naturel de la population est basée sur des données de perspectives de démographie[2].

Pour plus d'informations veuillez consulter notre site pour la dernière version du rapport méthodologique ainsi que nos notes de publication de données.

3. Comprendre les données et leurs limitations

Nos estimations sont tirées des métadonnées de téléphonie mobile et ont pour but d'aider à affiner les dénominateurs de population en temps voulu. Elles ne couvrent pas toutes les zones de santé et d'importants changements démographiques peuvent passer inaperçus dans les provinces les moins bien couvertes. Cependant, les variations dans le temps, en particulier lorsque les tendances sont stables, peuvent constituer une information précieuse pour la planification.

Références

[1] **DHIS2** : *Ministère de la Santé Publique RDC*. District Health Information Software 2023-2024.
[2] **Annuaire statistique 2020** : *Institut National de la Statistique (INS)*. République démocratique du Congo. Kinshasa.
[3] **Données d'estimation de la population** : *United Nations, Office for the Coordination of Humanitarian Affairs (OCHA)*. RDC - Statistiques des Populations par Zones de Santé 2020.
[4] **Données CDR de Vodacom RDC** : *Vodacom RDC*. Call Detail Records 2020-2025.
[5] **Facteurs d'ajustement et d'échelle dérivés d'enquêtes sur la mobilité** :
[a] *Institut national de la statistique (INS) RDC, WorldPop University of Southampton UK, Kinshasa School for Public Health (KSPH) RDC, Flowminder*. RDC microcensus 2021.
[b] *Flowminder*. Enquête Téléphonique en RDC 2021.

Pour toute question ou information sur les estimations en RDC, les méthodes utilisées dans ce document ou l'analyse de données mobiles, veuillez nous contacter à l'adresse suivante : **rdc@flowminder.org**.

3. Exemple d'estimation de la mobilité pour une zone de santé

Les lieux de séjour mensuels et les déplacements d'un mois à l'autre des abonnés téléphoniques, entre zones de santé, sont dérivés des **données CDR** ('Call Detail Records', ou 'métadonnées de téléphonie mobile' en français)

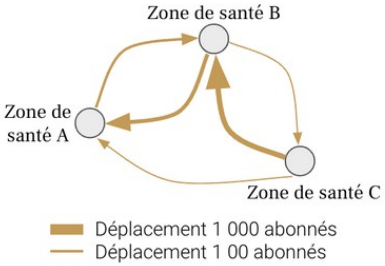

En utilisant des **estimations démographiques**, ainsi que des **facteurs d'ajustement et d'échelle dérivés d'enquêtes sur la mobilité**, les estimations de mobilité peuvent être corrigées et fournies à l'échelle de la population

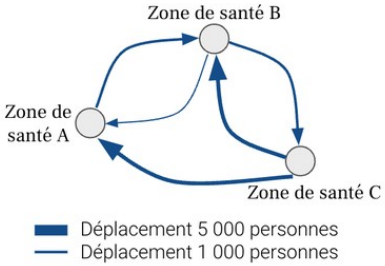

Pour chaque zone de santé, nous pouvons maintenant avoir une idée du nombre de personnes **arrivées** et/ou **parties**, ainsi que leur(s) origine(s) et/ou destination(s), d'un mois à l'autre (exemple pour la **Zone de santé A** ci-dessous)

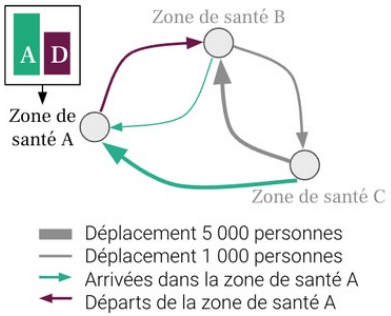
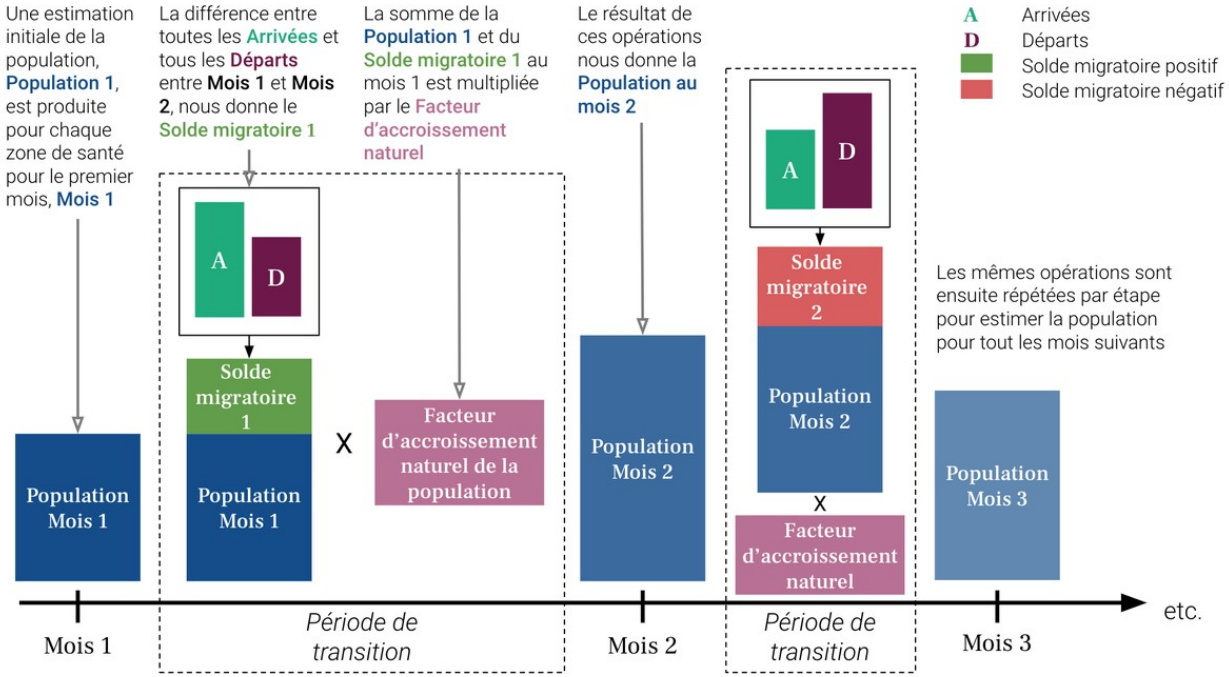
4. Exemple d'estimation de la population pour une zone de santé