FLOWMINDER.ORG

Maindombe | Rapport provincial
(janvier 2025 - janvier 2026)

Estimations mensuelles de population et mobilité : Maindombe

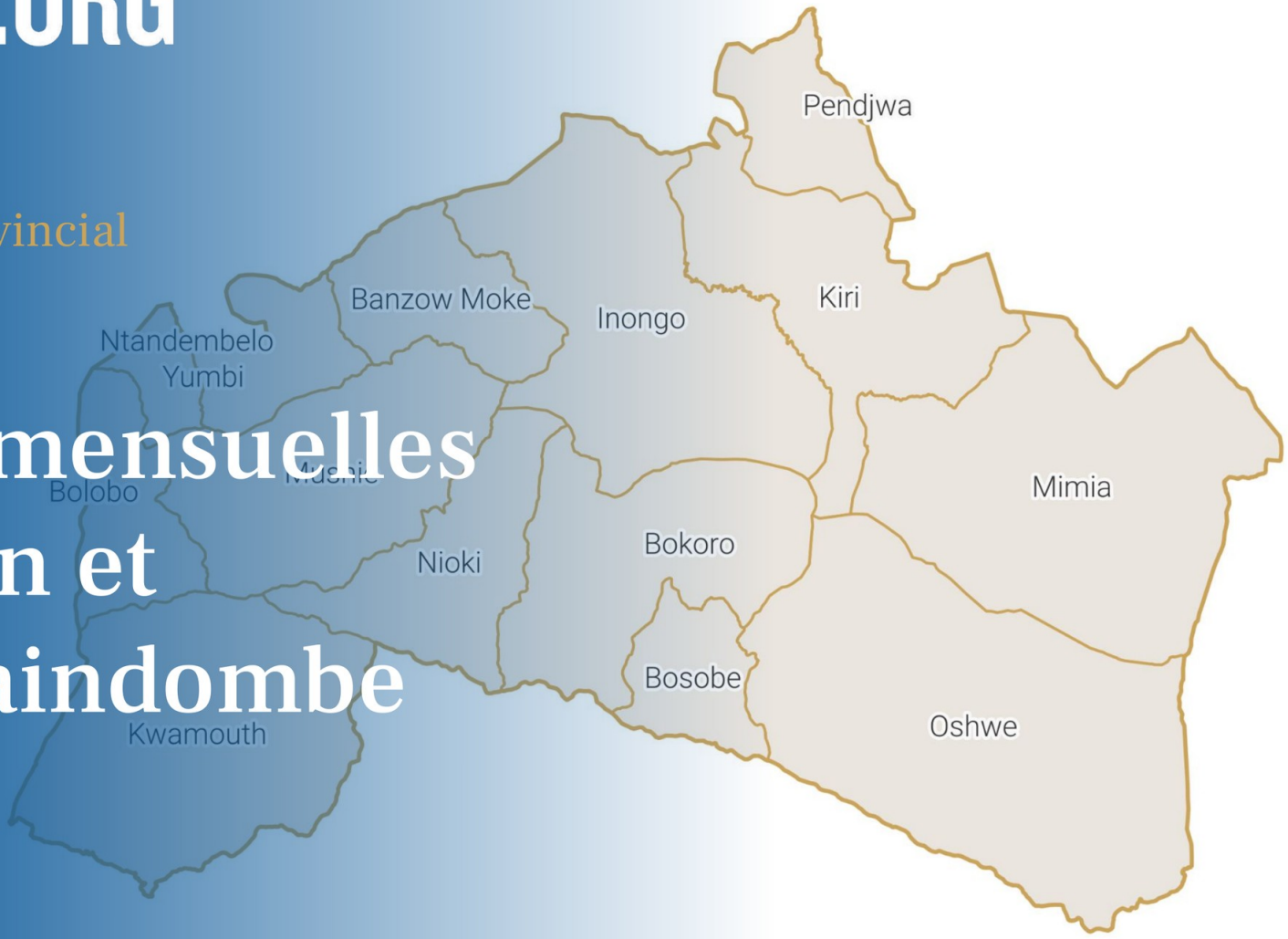

Période d'analyse : janvier 2025 - janvier 2026
Base de données : version des données v. 2.0
Date de publication : mars 2026

1. Estimations de mobilité et population : Maindombe.

1.1. Flux nets estimés entre la province et les zones de santé extérieures (janv. 2026)

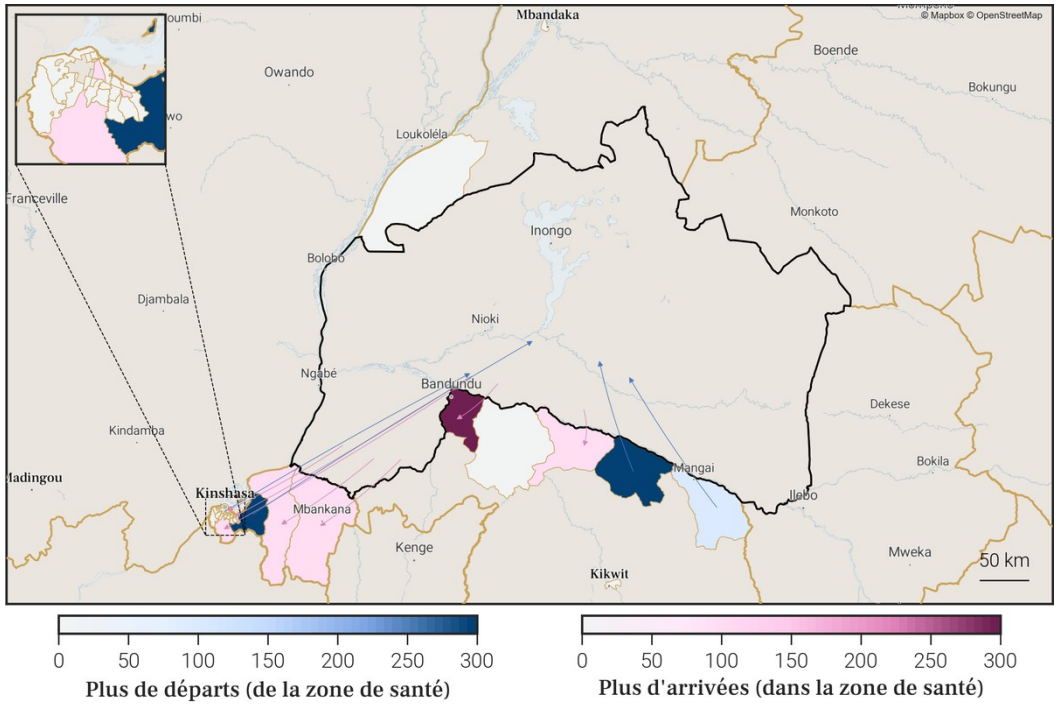

1.2. Estimations de mobilité mensuelles de la province

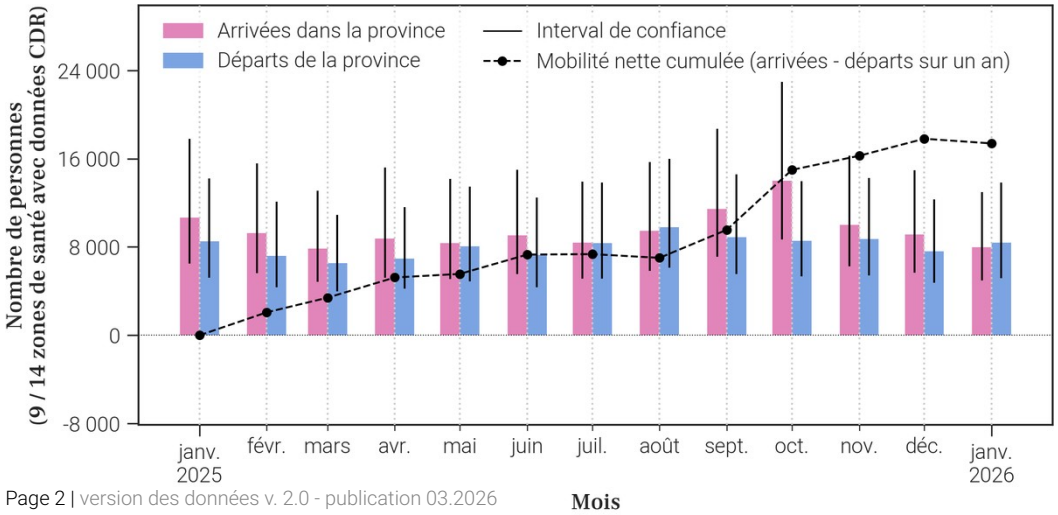

1.3. Flux nets estimés pour chaque zone de santé de la province (janv. 2026)

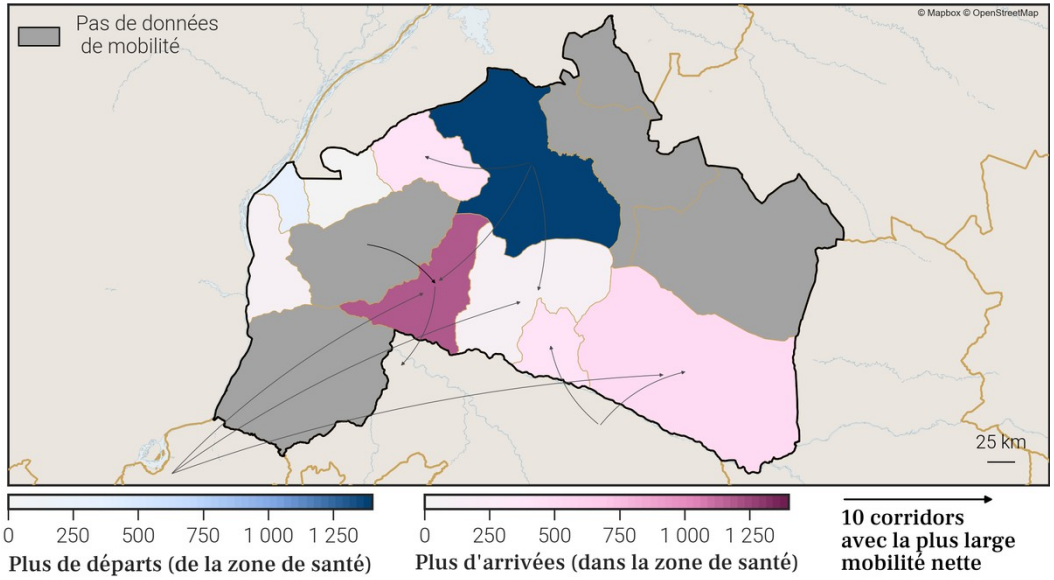

1.4. Estimations de croissance annuelle de la population par zone de santé

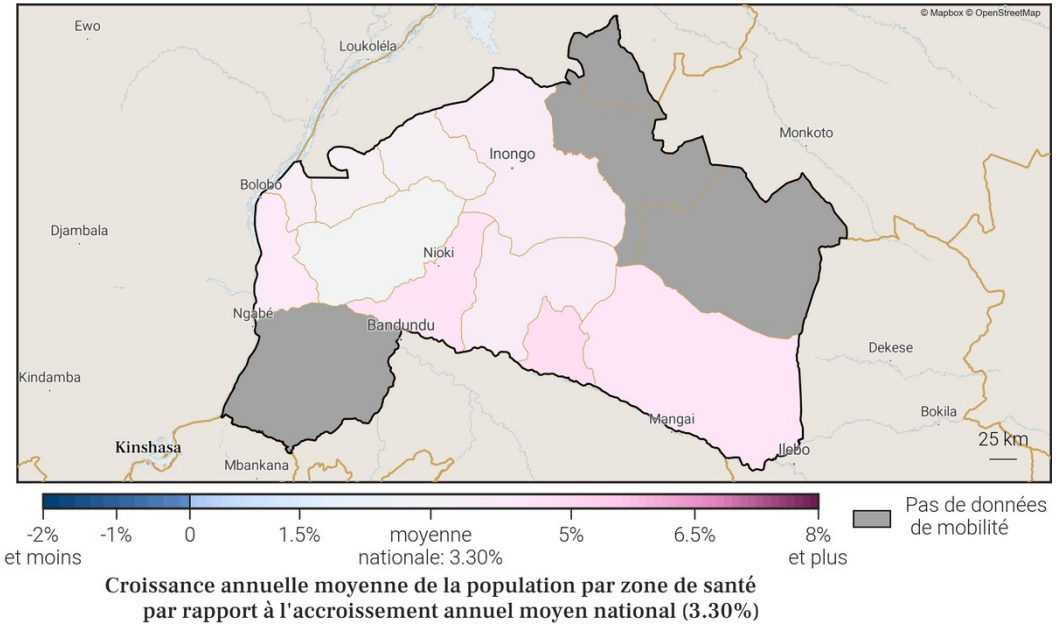

Foreign, Commonwealth & Development Office
vodacom
FLOWMINDER.ORG

3. Localisation de la zone de santé

3.1. Carte des provinces

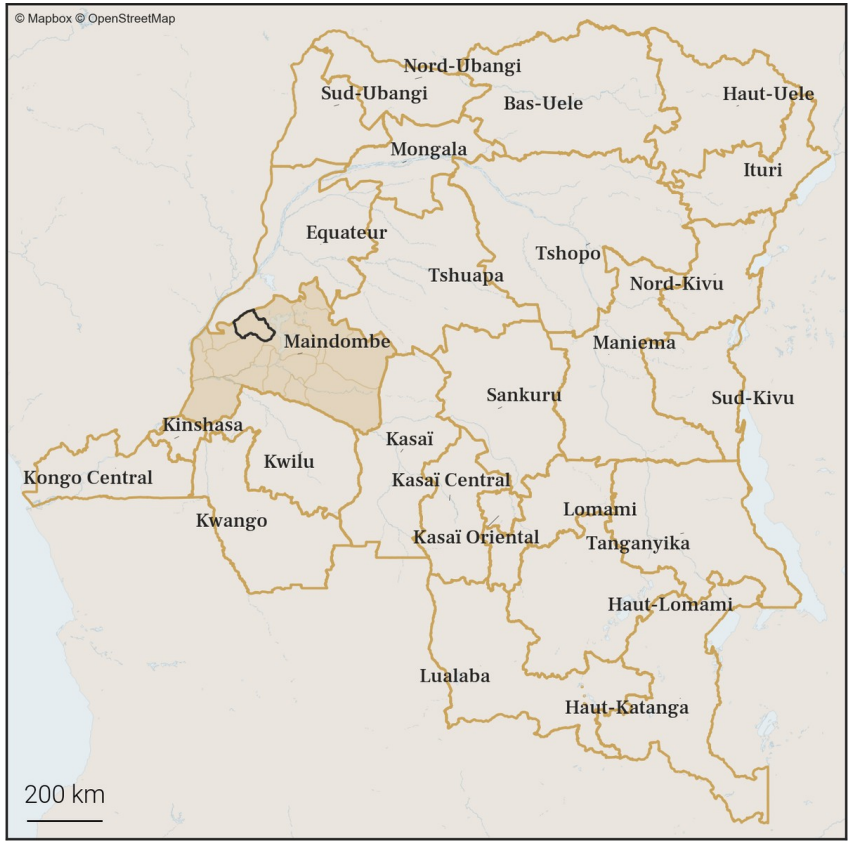

3.2. Carte des zones de santé

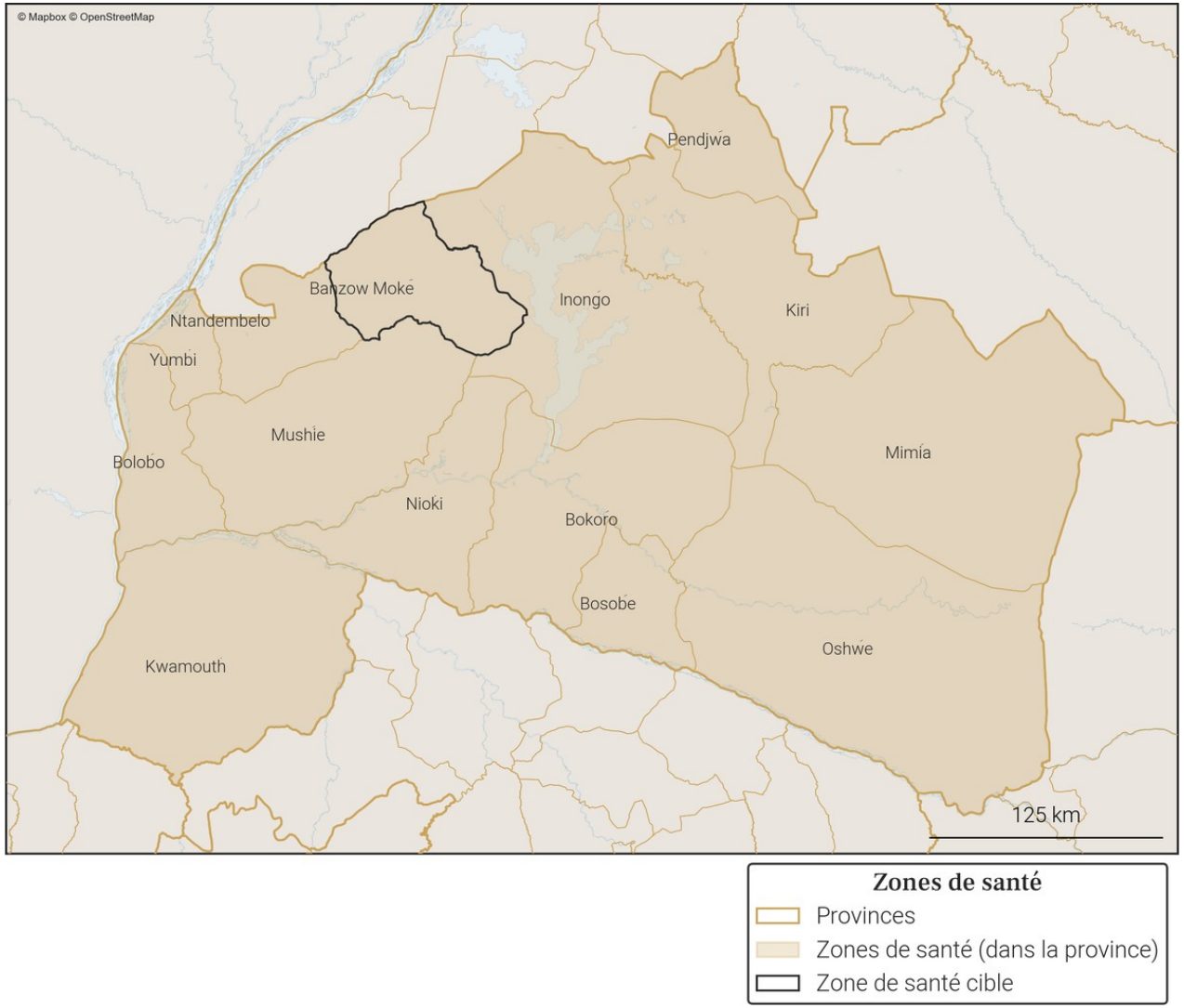

Foreign, Commonwealth & Development Office
vodacom
FLOWMINDER.ORG

4. Variations mensuelles des estimations de population et de mobilité sur une année

4.1. Tableau des estimations de population et de mobilité

Date (année-mois)	Estimation de population (nombre de personnes)	Changement au mois précédent (différence)	Changement au mois précédent (pourcentage)	Arrivées estimées (nombre de personnes)	Départs estimés (nombre de personnes)	Solde migratoire (différence), accroissement naturel exclus
2026-01	**171 100**	**+800**	**+0.47%**	**+500**	**-100**	**+400**
2025-12	**170 300**	**+300**	**+0.18%**	**+300**	**-400**	**-100**
2025-11	**170 000**	**+600**	**+0.35%**	**+400**	**-300**	**+100**
2025-10	169 400	+800	+0.47%	+700	-400	+300
2025-09	168 600	+600	+0.36%	+600	-500	+100
2025-08	168 000	+100	+0.06%	+300	-600	-300
2025-07	167 900	+500	+0.3%	+500	-500	0
2025-06	167 400	+400	+0.24%	+300	-300	0
2025-05	167 000	+600	+0.36%	+500	-300	+200
2025-04	166 400	+600	+0.36%	+500	-400	+100
2025-03	165 800	+400	+0.24%	+300	-300	0
2025-02	165 400	+400	+0.24%	+300	-400	-100
2025-01	165 000	+500	+0.3%	+500	-400	+100

Taux moyen d'accroissement de la population (TMAP) sur l'année	TMAP sur les 6 premiers mois (janvier 2025 à juillet 2025)	TMAP sur les 6 derniers mois (juillet 2025 à janvier 2026)
+3.62%	+1.81%	+1.99%

4.3. Données de population rapportées dans DHIS2[1]

Année	Estimation de population de DHIS2 (nombre de personnes)	Changement à l'année précédente (différence)	Changement à l'année précédente (pourcentage)
2025	168 256	+4 902	+3.0%
2024	163 354	X	X

4.2. Graphes des estimations de population et de mobilité

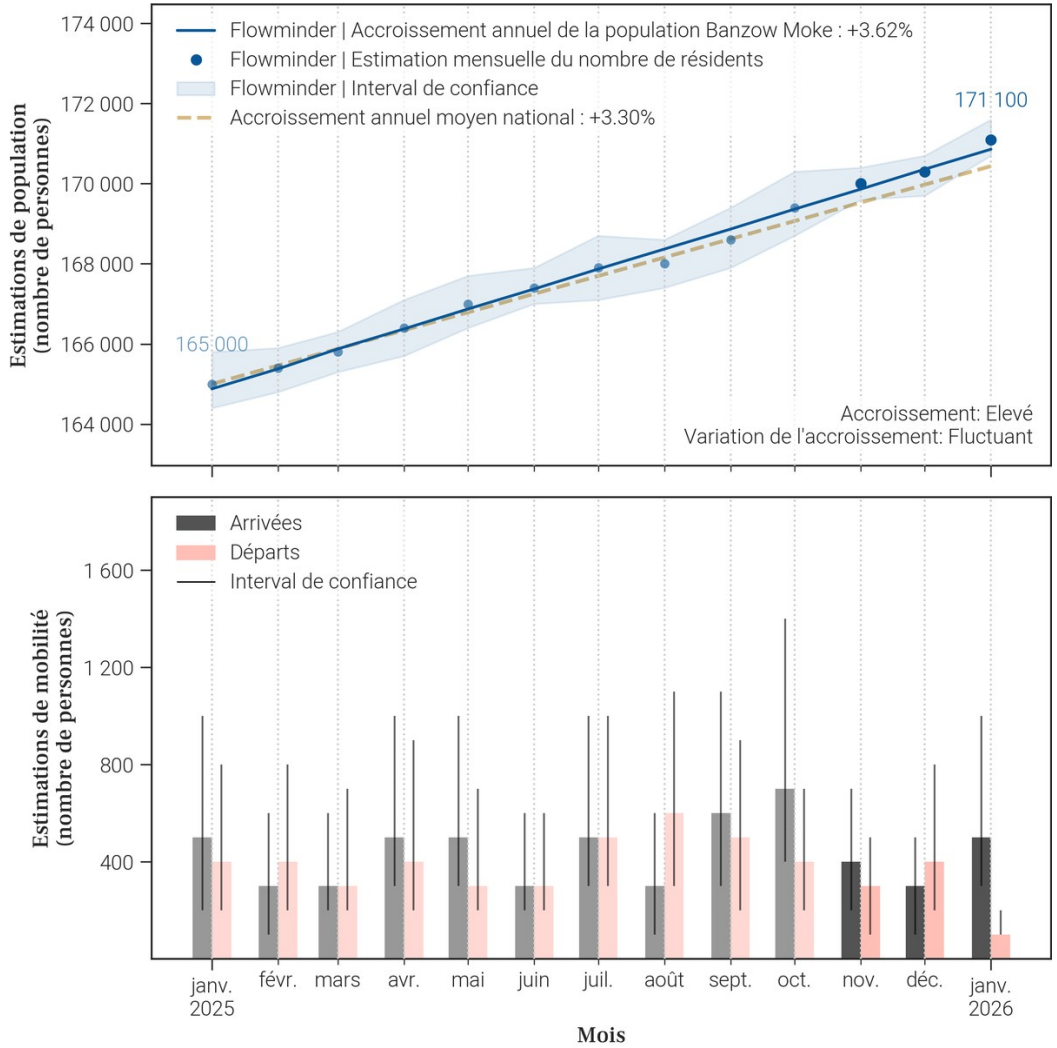

- Le tableau et les graphiques montrent **le nombre de résidents dans Banzow Moke pour le mois de janvier 2026 et les 12 mois précédents**. Un 'résident' désigne ici une personne **ayant passé plus de 2 semaines dans Banzow Moke pour un mois donné**.
- Pour un mois en particulier, **le solde migratoire (arrivées moins les départs) n'est pas égal au changement de population, car il n'inclut pas l'accroissement naturel (naissances et décès)** de la population durant le mois.
- Une attention particulière doit être portée à la **différence d'échelle des axes d'ordonnées** (entre les mesures de population et de mobilité). Une attention particulière doit également être portée au **roulement de la population**, par exemple un large nombre d'arrivées ne changera pas la population de manière significative si le nombre de départs est lui aussi élevé.

Foreign, Commonwealth & Development Office
vodacom
FLOWMINDER.ORG

5. Mobilité : origine des flux importants (flux de plus de 100 personnes uniquement) à destination de Banzow Moke en janvier 2026

5.1. Tableau des estimations d'arrivées janvier 2026

Origine (Province)	Origine (Zone de santé)	Estimation des arrivées : nombre de personnes ayant quitté cette zone de santé pour Banzow Moke	Solde migratoire pour la connection (différence entre arrivées et départs)
Maindombe	Inongo	300	*Pas de départs*

5.2. Carte des estimations d'arrivées janvier 2026

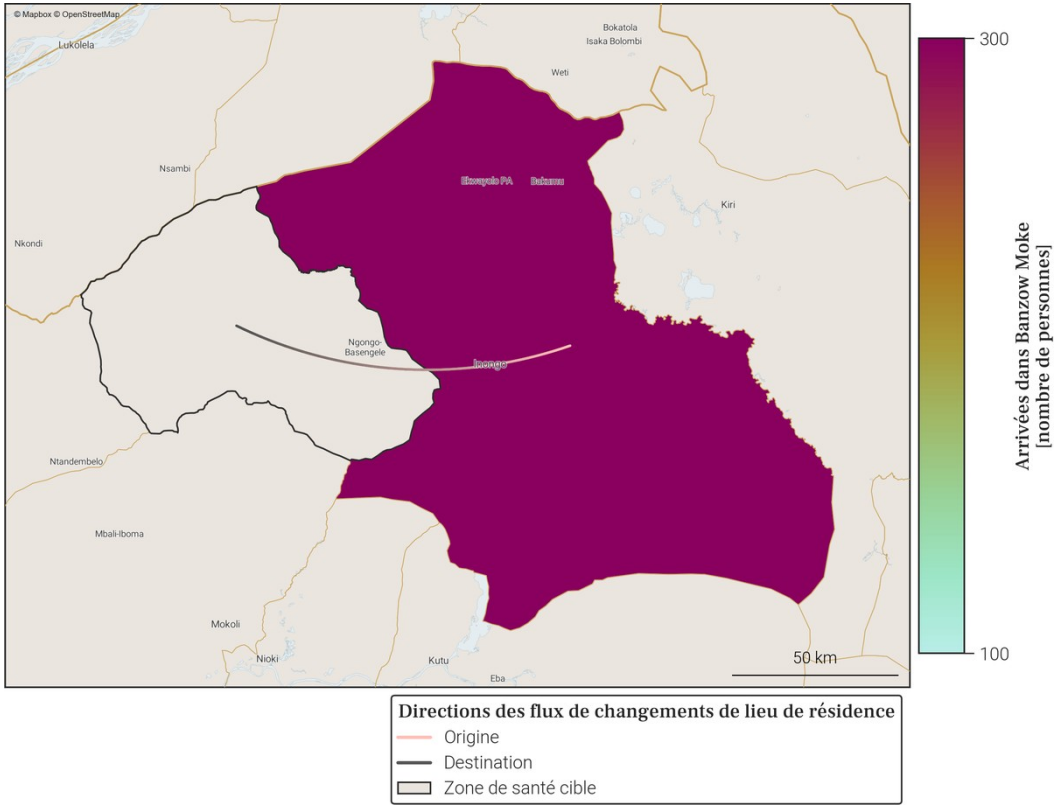

- Le tableau et la carte montrent **seulement une partie du nombre total de personnes qui sont arrivées dans Banzow Moke** au mois de janvier 2026, pour les connexions les plus importantes. En effet, **seules les arrivées de plus de 100 personnes dans Banzow Moke depuis une autre zone de santé sont représentées**. De plus, un maximum de 20 connections (par ordre d'importance) sont disponibles dans le tableau.
- Le nombre total de toutes les arrivées en janvier 2026 est disponible à la place dans la section page 1 : Variations mensuelles des estimations de population et de mobilité, dans le graphe et/ou tableau des estimations de mobilité.

Foreign, Commonwealth & Development Office
vodacom
FLOWMINDER.ORG

6. Mobilité : destinations des flux importants (flux de plus de 100 personnes uniquement) au départ de Banzow Moke en janvier 2026

6.1. Tableau des estimations de départs janvier 2026

6.2. Carte des estimations de départs janvier 2026

Pas d'estimation des départs importants en janvier 2026

Il n'y a pas de départs de plus de 100 personnes depuis Banzow Moke vers une autre zone de santé en janvier 2026.

- Le tableau et la carte montrent **seulement une partie du nombre total de personnes qui sont parties de Banzow Moke** au mois de janvier 2026, pour les connexions les plus importantes. En effet, **seuls les départs de plus de 100 personnes de Banzow Moke vers une autre zone de santé sont représentés**. De plus, un maximum de 20 connections (par ordre d'importance) sont disponibles dans le tableau.
- Le nombre total de tout les départs en janvier 2026 est disponible à la place dans la section page 1 : Variations mensuelles des estimations de population et de mobilité, dans le graphe et/ou tableau des estimations de mobilité.

Foreign, Commonwealth & Development Office
vodacom
FLOWMINDER.ORG

7. Localisation de la zone de santé

7.1. Carte des provinces

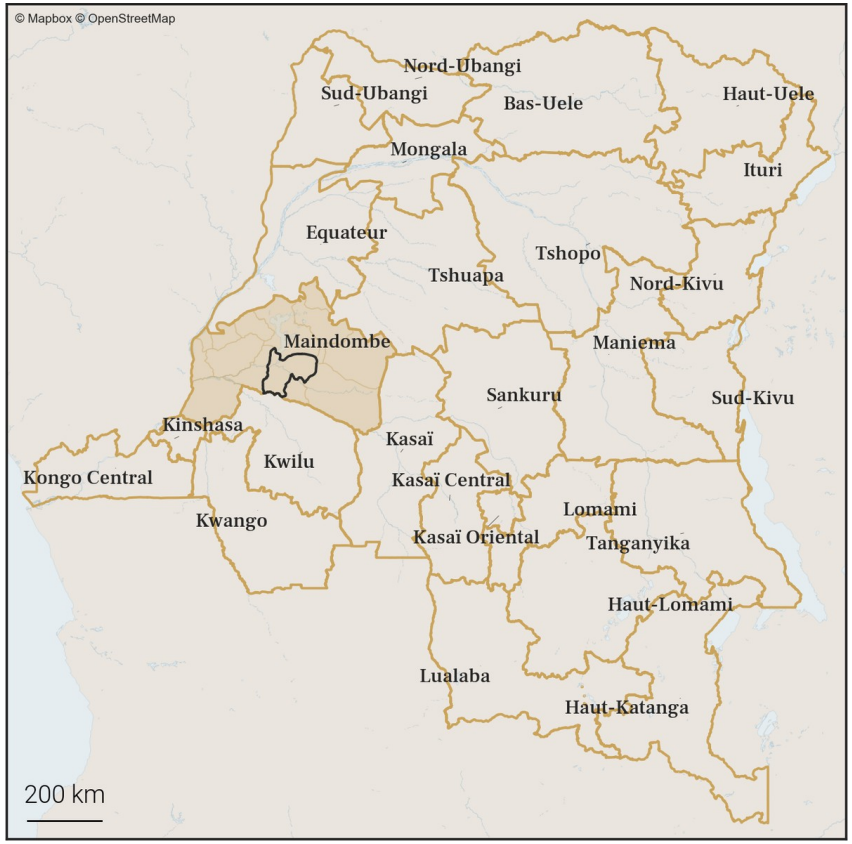

7.2. Carte des zones de santé

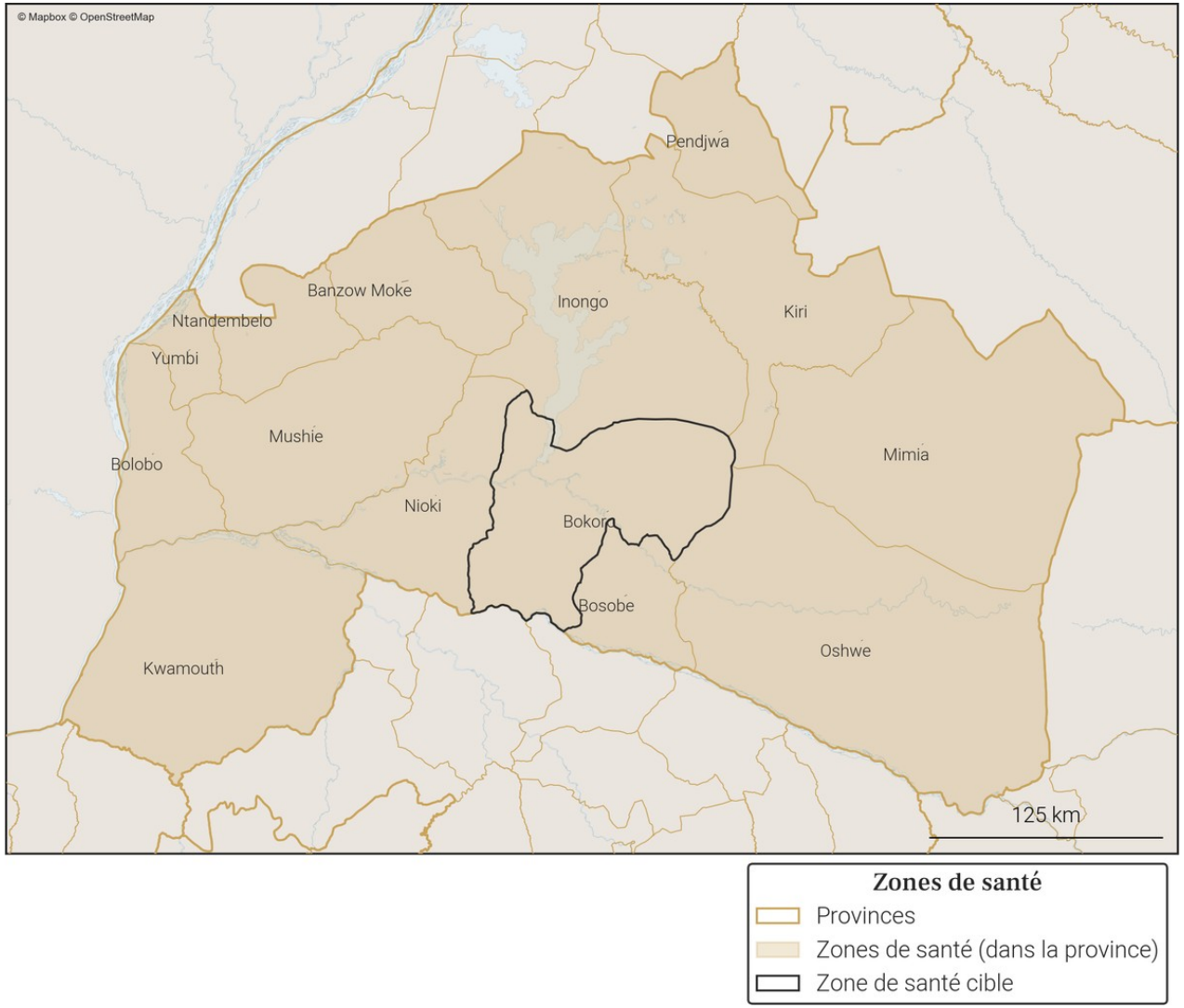

Foreign, Commonwealth & Development Office
vodacom
FLOWMINDER.ORG

8. Variations mensuelles des estimations de population et de mobilité sur une année

8.1. Tableau des estimations de population et de mobilité

Date (année-mois)	Estimation de population (nombre de personnes)	Changement au mois précédent (différence)	Changement au mois précédent (pourcentage)	Arrivées estimées (nombre de personnes)	Départs estimés (nombre de personnes)	Solde migratoire (différence), accroissement naturel exclus
2026-01	**335 500**	**+1 000**	**+0.3%**	**+2 200**	**-2 100**	**+100**
2025-12	**334 500**	**+700**	**+0.21%**	**+1 900**	**-2 200**	**-300**
2025-11	**333 800**	**+800**	**+0.24%**	**+2 000**	**-2 100**	**-100**
2025-10	333 000	+2 200	+0.67%	+3 200	-1 900	+1 300
2025-09	330 800	+2 700	+0.82%	+4 000	-2 200	+1 800
2025-08	328 100	-700	-0.21%	+2 000	-3 600	-1 600
2025-07	328 800	+1 000	+0.31%	+2 600	-2 400	+200
2025-06	327 800	+1 900	+0.58%	+2 300	-1 400	+900
2025-05	325 900	+1 200	+0.37%	+2 000	-1 600	+400
2025-04	324 700	-200	-0.06%	+1 600	-2 700	-1 100
2025-03	324 900	+900	+0.28%	+2 600	-2 500	+100
2025-02	324 000	0	0.0%	+2 300	-3 100	-800
2025-01	324 000	+1 600	+0.5%	+3 200	-2 600	+600

Taux moyen d'accroissement de la population (TMAP) sur l'année	TMAP sur les 6 premiers mois (janvier 2025 à juillet 2025)	TMAP sur les 6 derniers mois (juillet 2025 à janvier 2026)
+3.91%	+1.52%	+2.34%

8.3. Données de population rapportées dans DHIS2[1]

Année	Estimation de population de DHIS2 (nombre de personnes)	Changement à l'année précédente (différence)	Changement à l'année précédente (pourcentage)
2025	292 839	+8 527	+3.0%
2024	284 312	X	X

8.2. Graphes des estimations de population et de mobilité

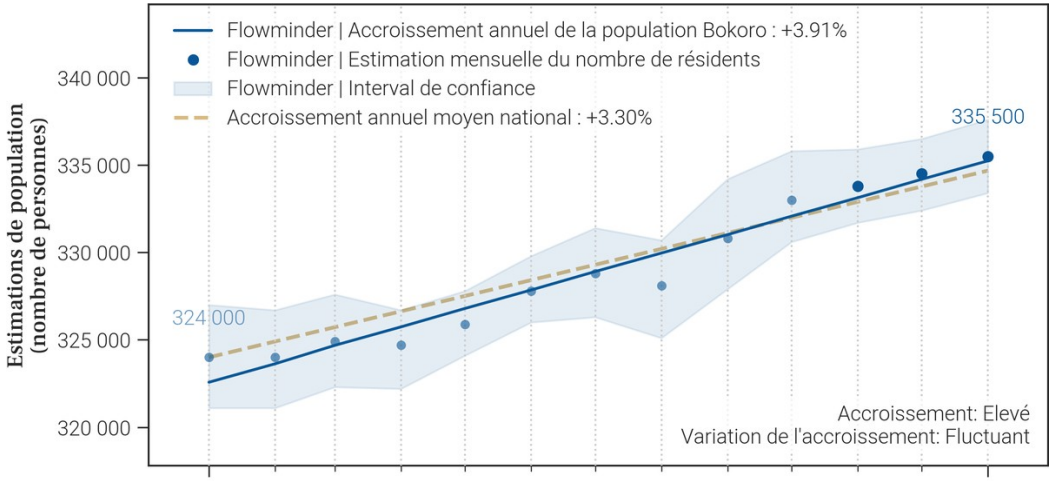

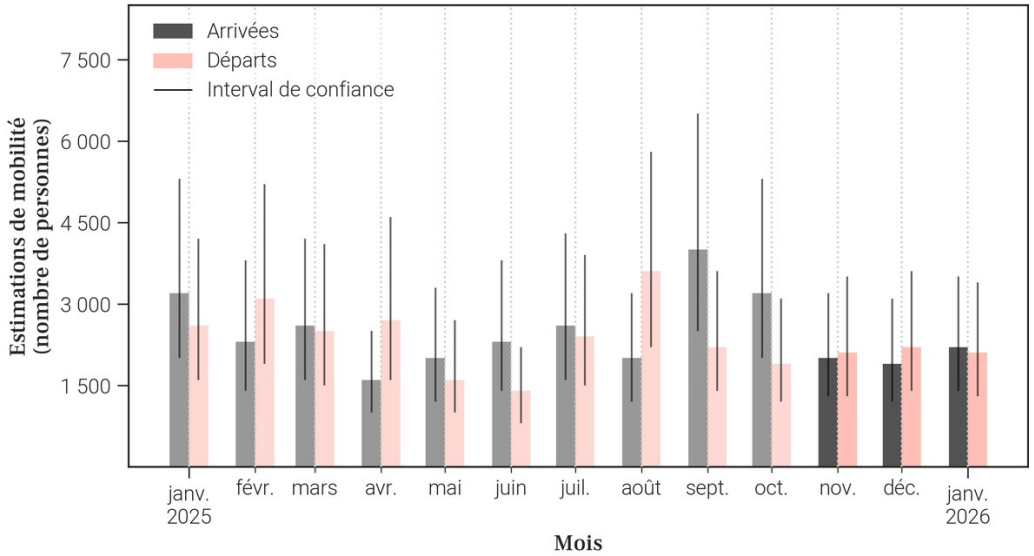

- Le tableau et les graphiques montrent **le nombre de résidents dans Bokoro pour le mois de janvier 2026 et les 12 mois précédents**. Un 'résident' désigne ici une personne **ayant passé plus de 2 semaines dans Bokoro pour un mois donné**.
- Pour un mois en particulier, **le solde migratoire (arrivées moins les départs) n'est pas égal au changement de population, car il n'inclut pas l'accroissement naturel (naissances et décès)** de la population durant le mois.
- Une attention particulière doit être portée à la **différence d'échelle des axes d'ordonnées** (entre les mesures de population et de mobilité). Une attention particulière doit également être portée au **roulement de la population**, par exemple un large nombre d'arrivées ne changera pas la population de manière significative si le nombre de départs est lui aussi élevé.

Foreign, Commonwealth & Development Office
vodacom
FLOWMINDER.ORG

9. Mobilité : origine des flux importants (flux de plus de 100 personnes uniquement) à destination de Bokoro en janvier 2026

9.1. Tableau des estimations d'arrivées janvier 2026

Origine (Province)	Origine (Zone de santé)	Estimation des arrivées : nombre de personnes ayant quitté cette zone de santé pour Bokoro	Solde migratoire pour la connection (différence entre arrivées et départs)
Maindombe	Bosobe	500	0
Maindombe	Nioki	400	0
Kinshasa	Nsele	300	200
Kinshasa	Barumbu	100	-100
Kinshasa	Kingabwa	100	*Pas de départs*
Kwilu	Bagata	100	0
Kwilu	Bandundu	100	-100
Maindombe	Inongo	100	*Pas de départs*

9.2. Carte des estimations d'arrivées janvier 2026

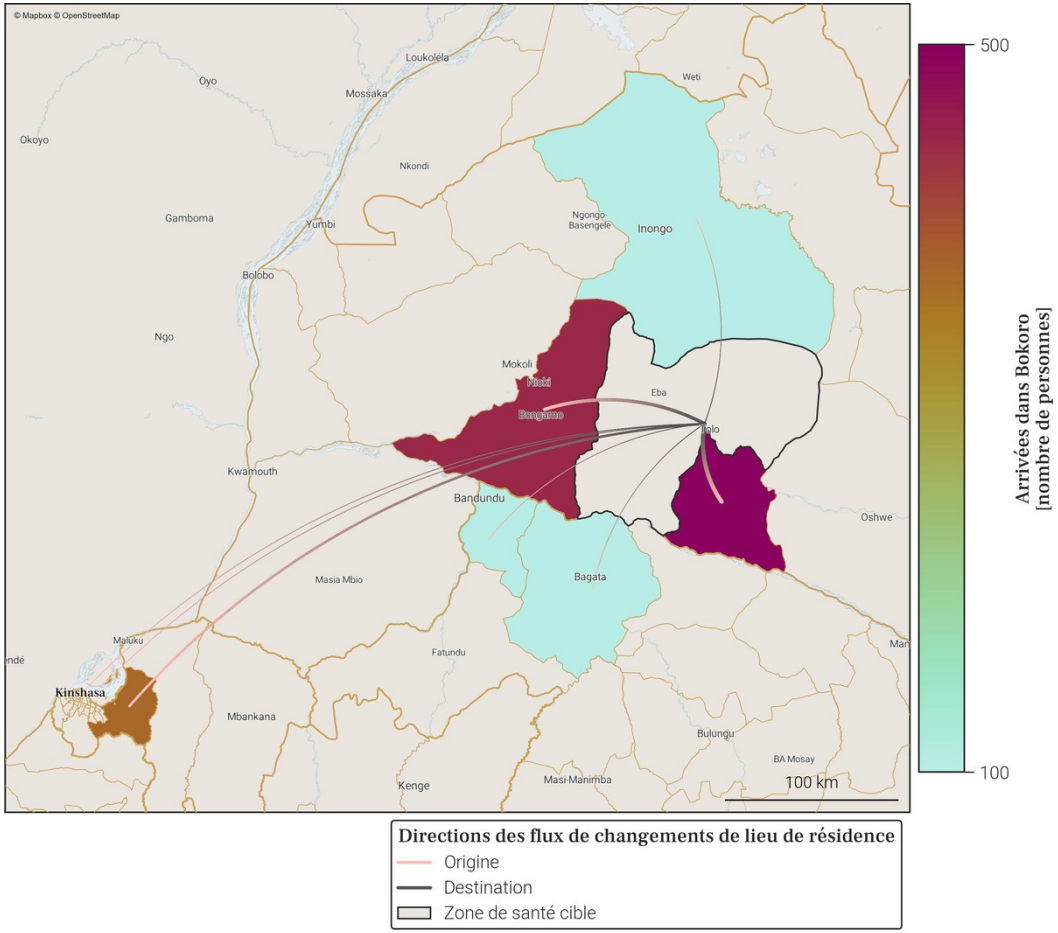

- Le tableau et la carte montrent **seulement une partie du nombre total de personnes qui sont arrivées dans Bokoro** au mois de janvier 2026, pour les connexions les plus importantes. En effet, **seules les arrivées de plus de 100 personnes dans Bokoro depuis une autre zone de santé sont représentées**. De plus, un maximum de 20 connections (par ordre d'importance) sont disponibles dans le tableau.
- Le nombre total de toutes les arrivées en janvier 2026 est disponible à la place dans la section page 1 : Variations mensuelles des estimations de population et de mobilité, dans le graphe et/ou tableau des estimations de mobilité.

10. Mobilité : destinations des flux importants (flux de plus de 100 personnes uniquement) au départ de Bokoro en janvier 2026

10.1. Tableau des estimations de départs janvier 2026

Destination (Province)	Destination (Zone de santé)	Estimation des départs : nombre de personnes ayant quitté Bokoro pour cette zone de santé	Solde migratoire pour la connection (différence entre arrivées et départs)
Maindombe	Bosobe	-500	0
Maindombe	Nioki	-400	0
Kinshasa	Barumbu	-200	-100
Kwilu	Bandundu	-200	-100
Kinshasa	Limete	-100	*Pas d'arrivées*
Kinshasa	Masina 1	-100	*Pas d'arrivées*
Kinshasa	Nsele	-100	200
Kwilu	Bagata	-100	0

10.2. Carte des estimations de départs janvier 2026

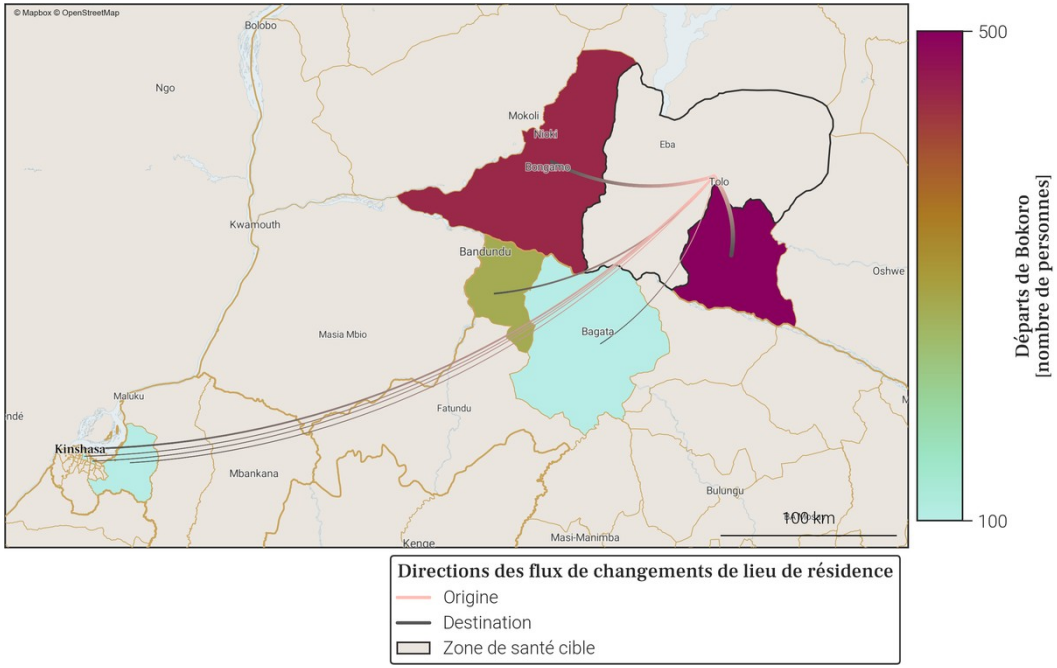

- Le tableau et la carte montrent **seulement une partie du nombre total de personnes qui sont parties de Bokoro** au mois de janvier 2026, pour les connexions les plus importantes. En effet, **seuls les départs de plus de 100 personnes de Bokoro vers une autre zone de santé sont représentés**. De plus, un maximum de 20 connections (par ordre d'importance) sont disponibles dans le tableau.
- Le nombre total de tout les départs en janvier 2026 est disponible à la place dans la section page 1 : Variations mensuelles des estimations de population et de mobilité, dans le graphe et/ou tableau des estimations de mobilité.

Foreign, Commonwealth & Development Office
vodacom
FLOWMINDER.ORG

11. Localisation de la zone de santé

11.1. Carte des provinces

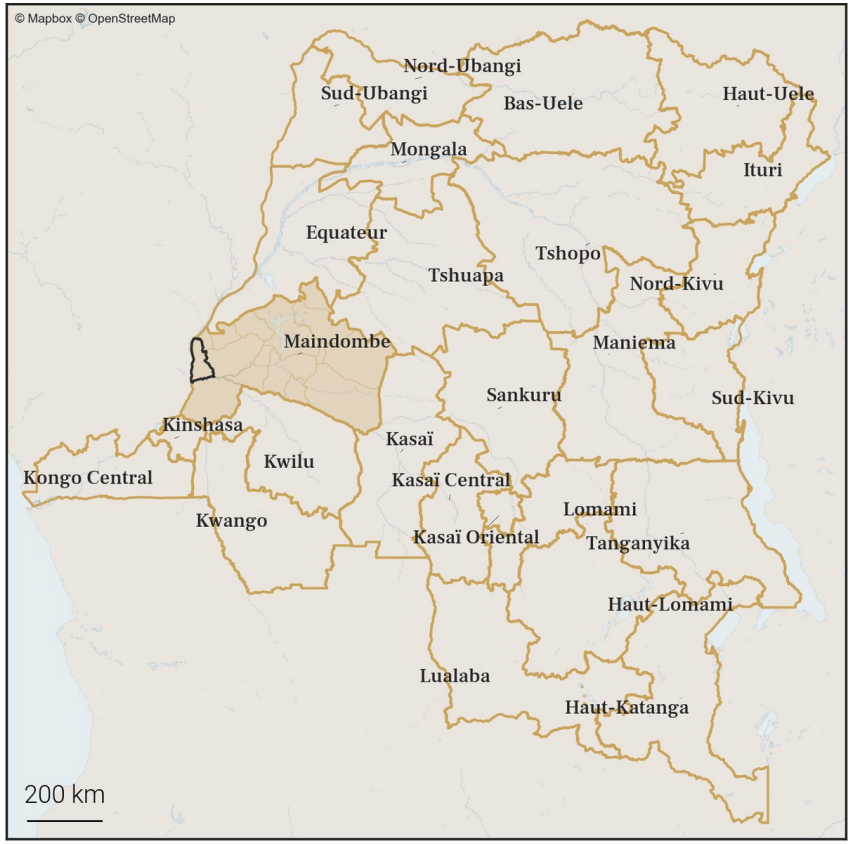

11.2. Carte des zones de santé

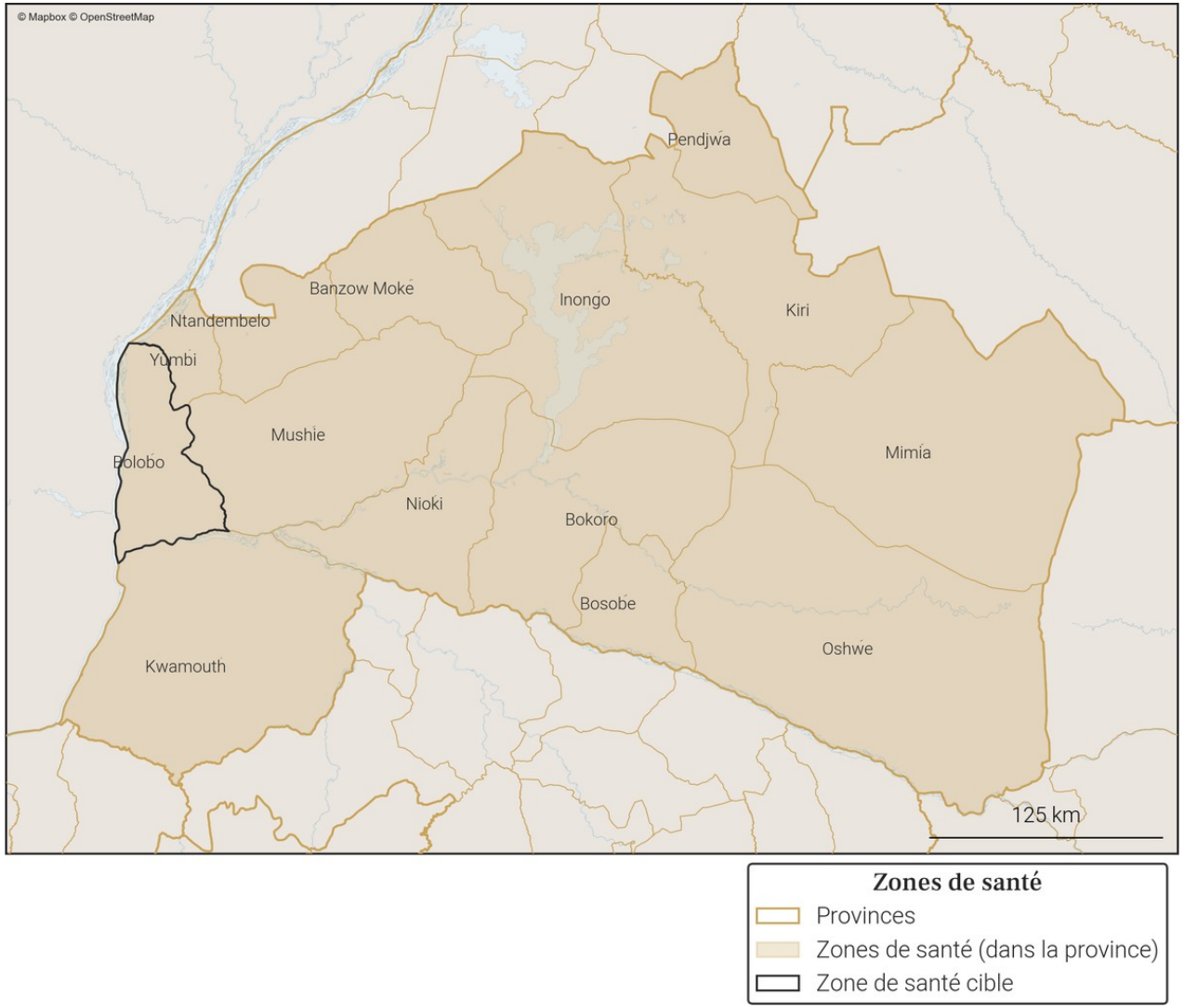

Foreign, Commonwealth & Development Office
vodacom
FLOWMINDER.ORG

12. Variations mensuelles des estimations de population et de mobilité sur une année

12.1. Tableau des estimations de population et de mobilité

Date (année-mois)	Estimation de population (nombre de personnes)	Changement au mois précédent (différence)	Changement au mois précédent (pourcentage)	Arrivées estimées (nombre de personnes)	Départs estimés (nombre de personnes)	Solde migratoire (différence), accroissement naturel exclus
2026-01	**208 000**	**+700**	**+0.34%**	**+700**	**-600**	**+100**
2025-12	**207 300**	**+600**	**+0.29%**	**+700**	**-600**	**+100**
2025-11	**206 700**	**+1 300**	**+0.63%**	**+1 300**	**-600**	**+700**
2025-10	205 400	+1 100	+0.54%	+1 100	-600	+500
2025-09	204 300	+700	+0.34%	+800	-700	+100
2025-08	203 600	+200	+0.1%	+600	-900	-300
2025-07	203 400	+700	+0.35%	+700	-600	+100
2025-06	202 700	+900	+0.45%	+800	-500	+300
2025-05	201 800	+800	+0.4%	+800	-500	+300
2025-04	201 000	+100	+0.05%	+500	-800	-300
2025-03	200 900	+700	+0.35%	+600	-500	+100
2025-02	200 200	+500	+0.25%	+700	-600	+100
2025-01	199 700	+600	+0.3%	+600	-600	0

Taux moyen d'accroissement de la population (TMAP) sur l'année	TMAP sur les 6 premiers mois (janvier 2025 à juillet 2025)	TMAP sur les 6 derniers mois (juillet 2025 à janvier 2026)
+4.21%	+1.82%	+2.49%

12.2. Graphes des estimations de population et de mobilité

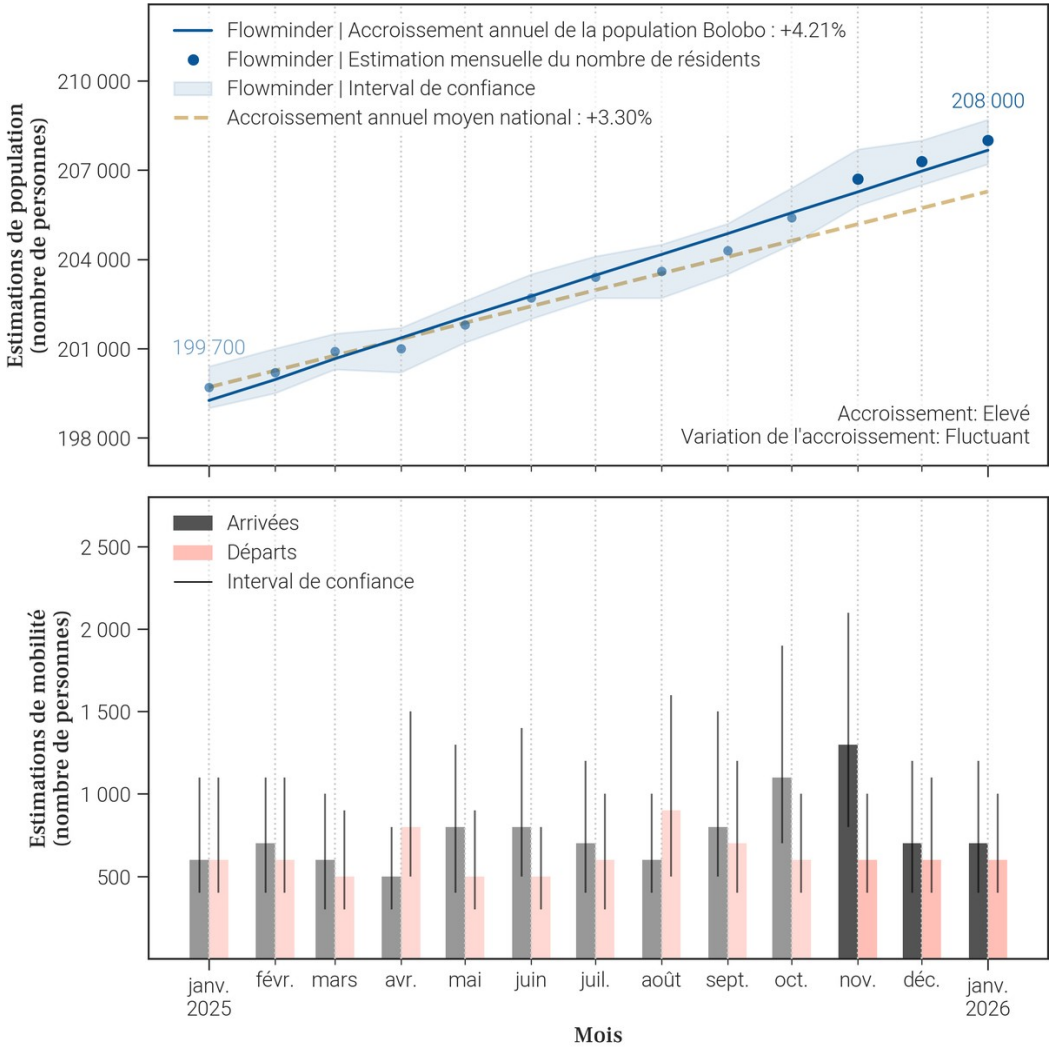

12.3. Données de population rapportées dans DHIS2[1]

Année	Estimation de population de DHIS2 (nombre de personnes)	Changement à l'année précédente (différence)	Changement à l'année précédente (pourcentage)
2025	179 193	+1 338	+0.75%
2024	177 855	X	X

- Le tableau et les graphiques montrent **le nombre de résidents dans Bolobo pour le mois de janvier 2026 et les 12 mois précédents**. Un 'résident' désigne ici une personne **ayant passé plus de 2 semaines dans Bolobo pour un mois donné**.
- Pour un mois en particulier, **le solde migratoire (arrivées moins les départs) n'est pas égal au changement de population, car il n'inclut pas l'accroissement naturel (naissances et décès)** de la population durant le mois.
- Une attention particulière doit être portée à la **différence d'échelle des axes d'ordonnées** (entre les mesures de population et de mobilité). Une attention particulière doit également être portée au **roulement de la population**, par exemple un large nombre d'arrivées ne changera pas la population de manière significative si le nombre de départs est lui aussi élevé.

13. Mobilité : origine des flux importants (flux de plus de 100 personnes uniquement) à destination de Bolobo en janvier 2026

13.1. Tableau des estimations d'arrivées janvier 2026

Origine (Province)	Origine (Zone de santé)	Estimation des arrivées : nombre de personnes ayant quitté cette zone de santé pour Bolobo	Solde migratoire pour la connection (différence entre arrivées et départs)
Kinshasa	Kingabwa	100	*Pas de départs*
Kinshasa	Nsele	100	0
Maindombe	Yumbi	100	0

13.2. Carte des estimations d'arrivées janvier 2026

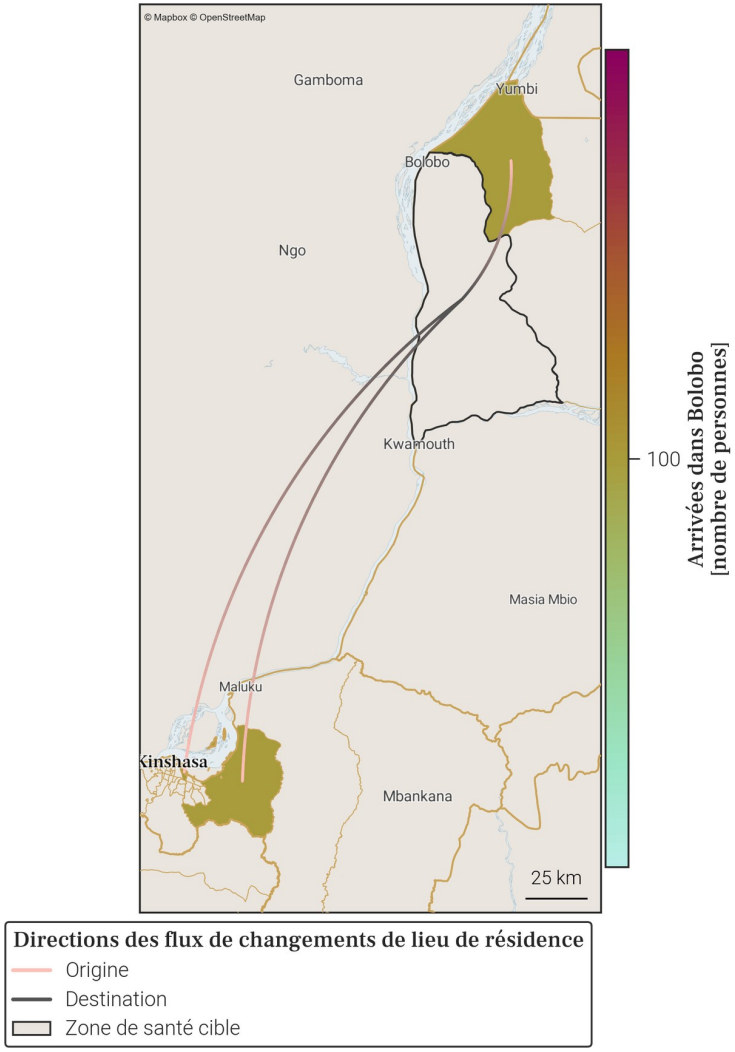

- Le tableau et la carte montrent **seulement une partie du nombre total de personnes qui sont arrivées dans Bolobo** au mois de janvier 2026, pour les connexions les plus importantes. En effet, **seules les arrivées de plus de 100 personnes dans Bolobo depuis une autre zone de santé sont représentées**. De plus, un maximum de 20 connections (par ordre d'importance) sont disponibles dans le tableau.
- Le nombre total de toutes les arrivées en janvier 2026 est disponible à la place dans la section page 1 : Variations mensuelles des estimations de population et de mobilité, dans le graphe et/ou tableau des estimations de mobilité.

Foreign, Commonwealth & Development Office
vodacom
FLOWMINDER.ORG

14. Mobilité : destinations des flux importants (flux de plus de 100 personnes uniquement) au départ de Bolobo en janvier 2026

14.1. Tableau des estimations de départs janvier 2026

Destination (Province)	Destination (Zone de santé)	Estimation des départs : nombre de personnes ayant quitté Bolobo pour cette zone de santé	Solde migratoire pour la connection (différence entre arrivées et départs)
Kinshasa	Nsele	-100	0
Maindombe	Yumbi	-100	0

14.2. Carte des estimations de départs janvier 2026

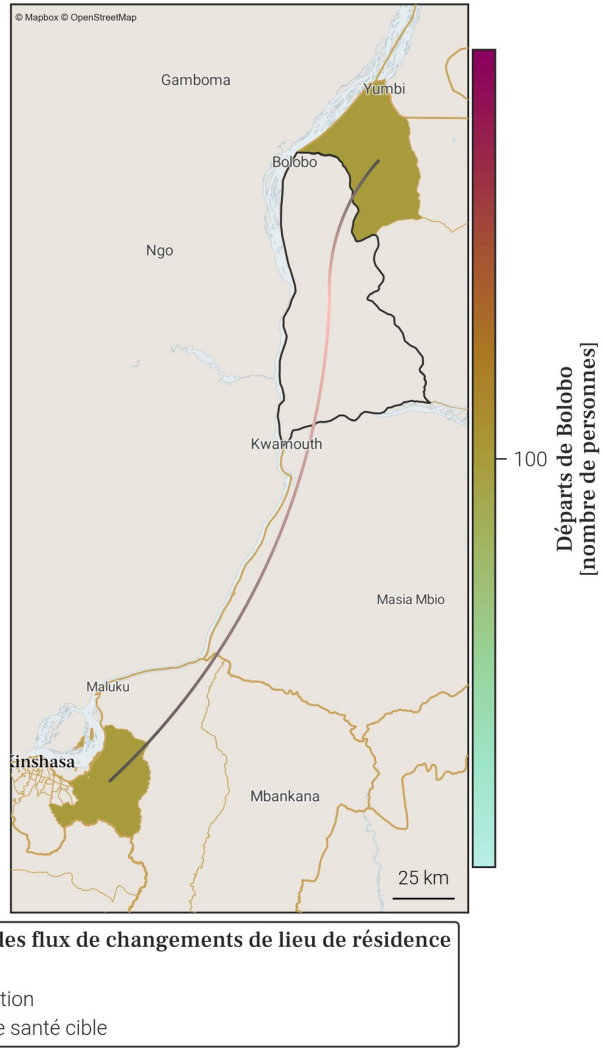

- Le tableau et la carte montrent **seulement une partie du nombre total de personnes qui sont parties de Bolobo** au mois de janvier 2026, pour les connexions les plus importantes. En effet, **seuls les départs de plus de 100 personnes de Bolobo vers une autre zone de santé sont représentés**. De plus, un maximum de 20 connections (par ordre d'importance) sont disponibles dans le tableau.
- Le nombre total de tout les départs en janvier 2026 est disponible à la place dans la section page 1 : Variations mensuelles des estimations de population et de mobilité, dans le graphe et/ou tableau des estimations de mobilité.

Foreign, Commonwealth & Development Office
vodacom
FLOWMINDER.ORG

15. Localisation de la zone de santé

15.1. Carte des provinces

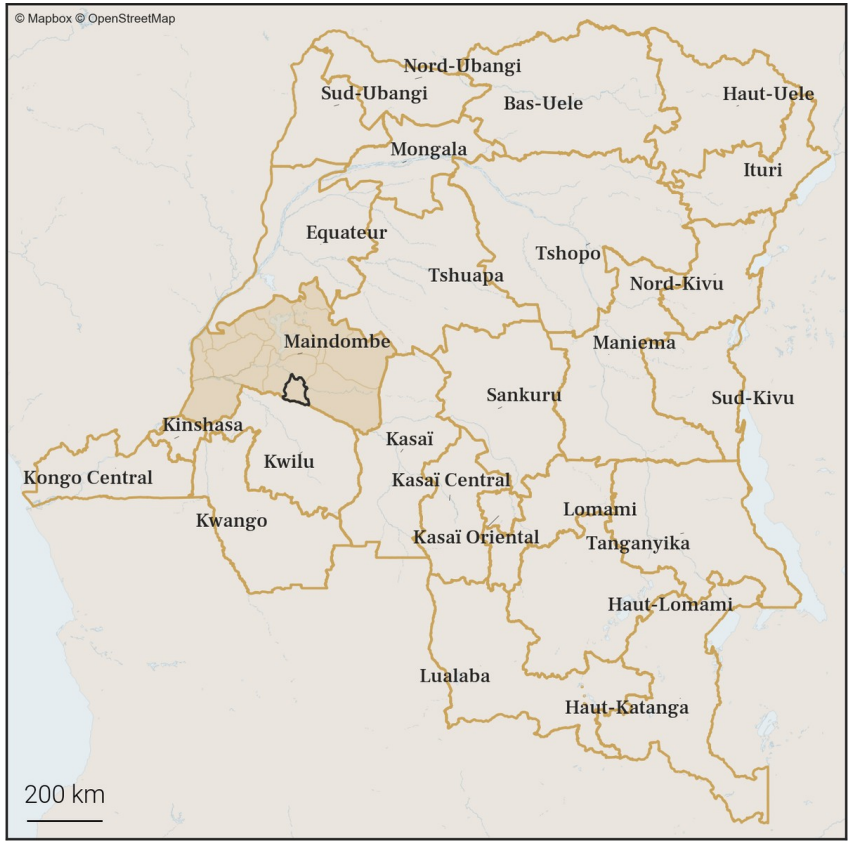

15.2. Carte des zones de santé

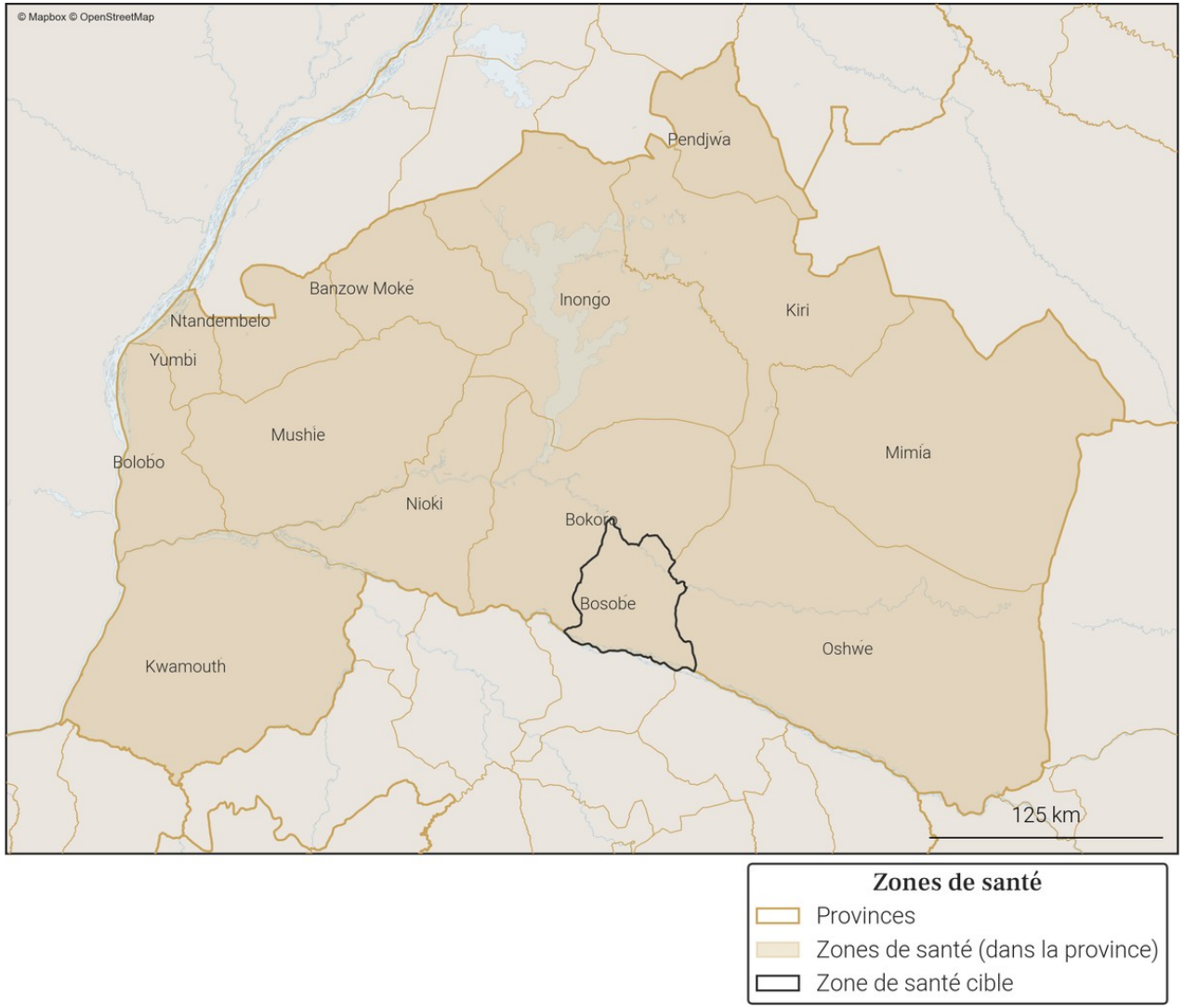

Foreign, Commonwealth & Development Office
vodacom
FLOWMINDER.ORG

16. Variations mensuelles des estimations de population et de mobilité sur une année

16.1. Tableau des estimations de population et de mobilité

Date (année-mois)	Estimation de population (nombre de personnes)	Changement au mois précédent (différence)	Changement au mois précédent (pourcentage)	Arrivées estimées (nombre de personnes)	Départs estimés (nombre de personnes)	Solde migratoire (différence), accroissement naturel exclus
2026-01	**205 800**	**+900**	**+0.44%**	**+2 200**	**-1 800**	**+400**
2025-12	**204 900**	**+1 300**	**+0.64%**	**+2 500**	**-1 800**	**+700**
2025-11	**203 600**	**+200**	**+0.1%**	**+2 500**	**-2 900**	**-400**
2025-10	203 400	+2 200	+1.09%	+4 300	-2 700	+1 600
2025-09	201 200	+200	+0.1%	+2 500	-2 800	-300
2025-08	201 000	+2 100	+1.06%	+3 400	-1 900	+1 500
2025-07	198 900	-1 000	-0.5%	+1 900	-3 400	-1 500
2025-06	199 900	-100	-0.05%	+2 100	-2 800	-700
2025-05	200 000	0	0.0%	+2 300	-2 800	-500
2025-04	200 000	+1 900	+0.96%	+3 100	-1 800	+1 300
2025-03	198 100	+1 400	+0.71%	+2 700	-1 800	+900
2025-02	196 700	+1 800	+0.92%	+2 900	-1 600	+1 300
2025-01	194 900	+1 200	+0.62%	+2 700	-2 000	+700

Taux moyen d'accroissement de la population (TMAP) sur l'année	TMAP sur les 6 premiers mois (janvier 2025 à juillet 2025)	TMAP sur les 6 derniers mois (juillet 2025 à janvier 2026)
+4.81%	+2.23%	+3.33%

16.2. Graphes des estimations de population et de mobilité

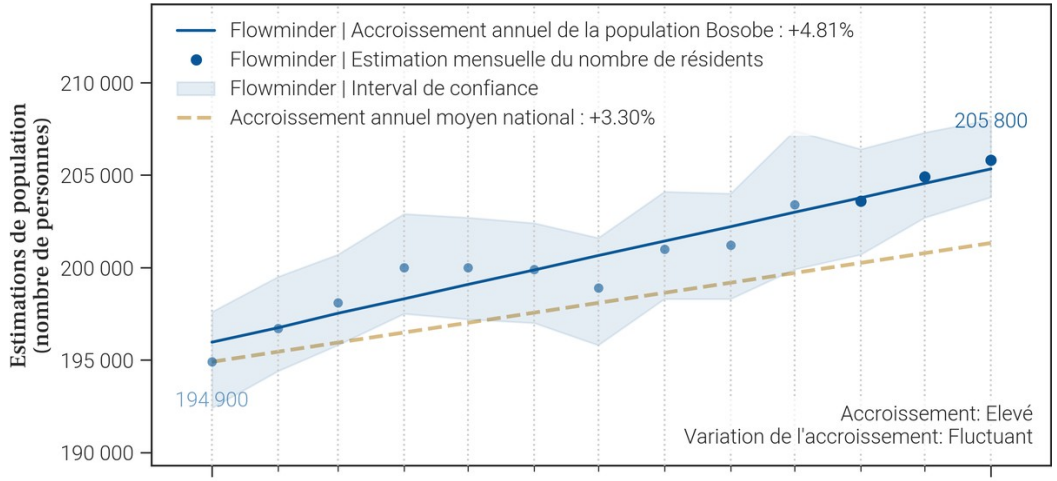

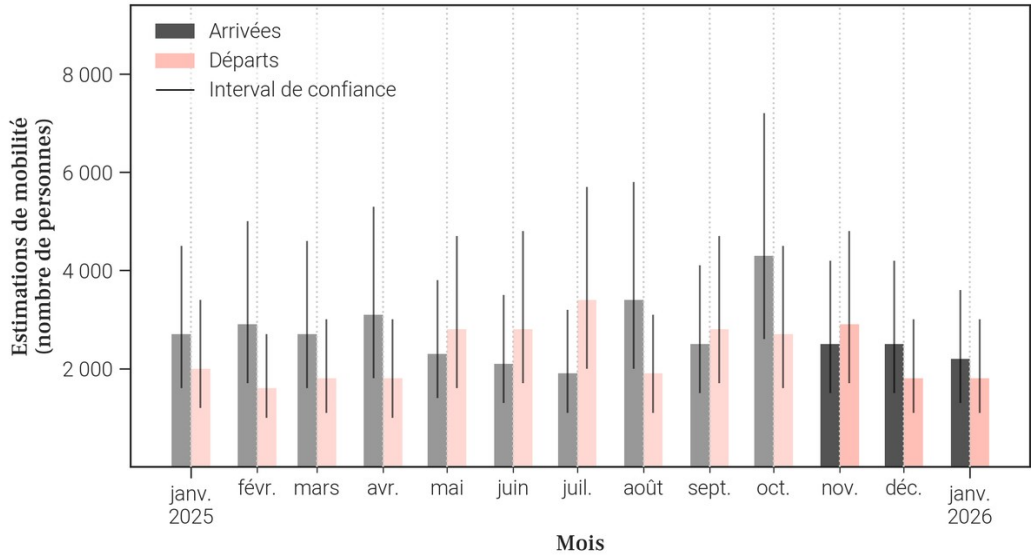

16.3. Données de population rapportées dans DHIS2[1]

Année	Estimation de population de DHIS2 (nombre de personnes)	Changement à l'année précédente (différence)	Changement à l'année précédente (pourcentage)
2025	170 325	+4 963	+3.0%
2024	165 362	X	X

- Le tableau et les graphiques montrent **le nombre de résidents dans Bosobe pour le mois de janvier 2026 et les 12 mois précédents**. Un 'résident' désigne ici une personne **ayant passé plus de 2 semaines dans Bosobe pour un mois donné**.
- Pour un mois en particulier, **le solde migratoire (arrivées moins les départs) n'est pas égal au changement de population, car il n'inclut pas l'accroissement naturel (naissances et décès)** de la population durant le mois.
- Une attention particulière doit être portée à la **différence d'échelle des axes d'ordonnées** (entre les mesures de population et de mobilité). Une attention particulière doit également être portée au **roulement de la population**, par exemple un large nombre d'arrivées ne changera pas la population de manière significative si le nombre de départs est lui aussi élevé.

Foreign, Commonwealth & Development Office
vodacom
FLOWMINDER.ORG

17. Mobilité : origine des flux importants (flux de plus de 100 personnes uniquement) à destination de Bosobe en janvier 2026

17.1. Tableau des estimations d'arrivées janvier 2026

Origine (Province)	Origine (Zone de santé)	Estimation des arrivées : nombre de personnes ayant quitté cette zone de santé pour Bosobe	Solde migratoire pour la connection (différence entre arrivées et départs)
Maindombe	Bokoro	500	0
Kwilu	Mokala	300	200
Kwilu	Sia	300	0
Kinshasa	Nsele	200	100
Kwilu	Bandundu	200	0
Maindombe	Nioki	200	100
Kwilu	Bagata	100	0
Kwilu	Ipamu	100	*Pas de départs*
Kwilu	Kikwit Nord	100	*Pas de départs*
Maindombe	Oshwe	100	0

17.2. Carte des estimations d'arrivées janvier 2026

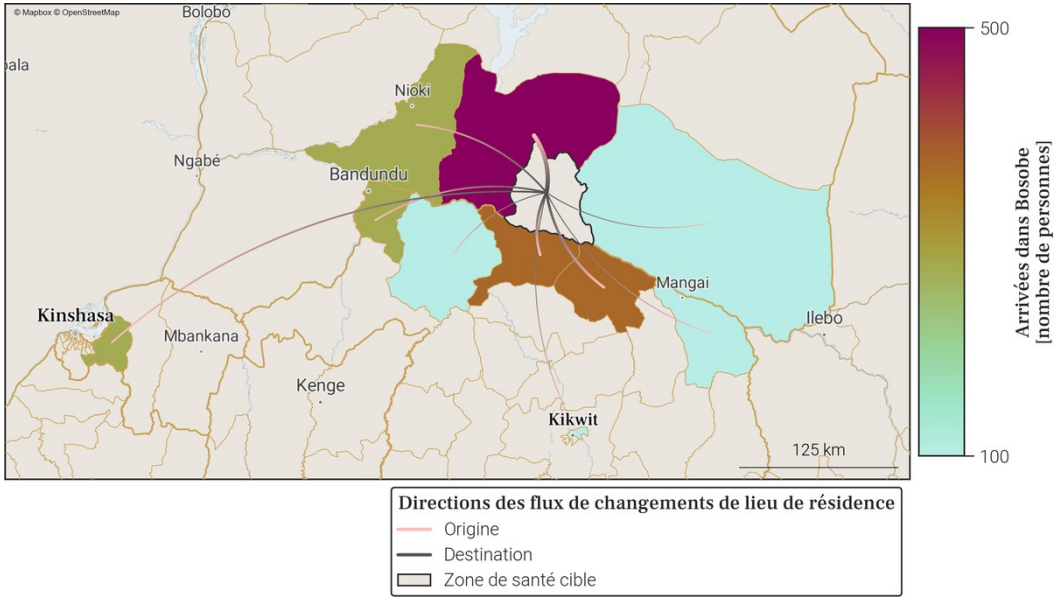

- Le tableau et la carte montrent **seulement une partie du nombre total de personnes qui sont arrivées dans Bosobe** au mois de janvier 2026, pour les connexions les plus importantes. En effet, **seules les arrivées de plus de 100 personnes dans Bosobe depuis une autre zone de santé sont représentées**. De plus, un maximum de 20 connections (par ordre d'importance) sont disponibles dans le tableau.
- Le nombre total de toutes les arrivées en janvier 2026 est disponible à la place dans la section page 1 : Variations mensuelles des estimations de population et de mobilité, dans le graphe et/ou tableau des estimations de mobilité.

Foreign, Commonwealth & Development Office
vodacom
FLOWMINDER.ORG

18. Mobilité : destinations des flux importants (flux de plus de 100 personnes uniquement) au départ de Bosobe en janvier 2026

18.1. Tableau des estimations de départs janvier 2026

Destination (Province)	Destination (Zone de santé)	Estimation des départs : nombre de personnes ayant quitté Bosobe pour cette zone de santé	Solde migratoire pour la connection (différence entre arrivées et départs)
Maindombe	Bokoro	-500	0
Kwilu	Sia	-300	0
Kwilu	Bandundu	-200	0
Kinshasa	Nsele	-100	100
Kwilu	Bagata	-100	0
Kwilu	Mokala	-100	200
Maindombe	Nioki	-100	100
Maindombe	Oshwe	-100	0

18.2. Carte des estimations de départs janvier 2026

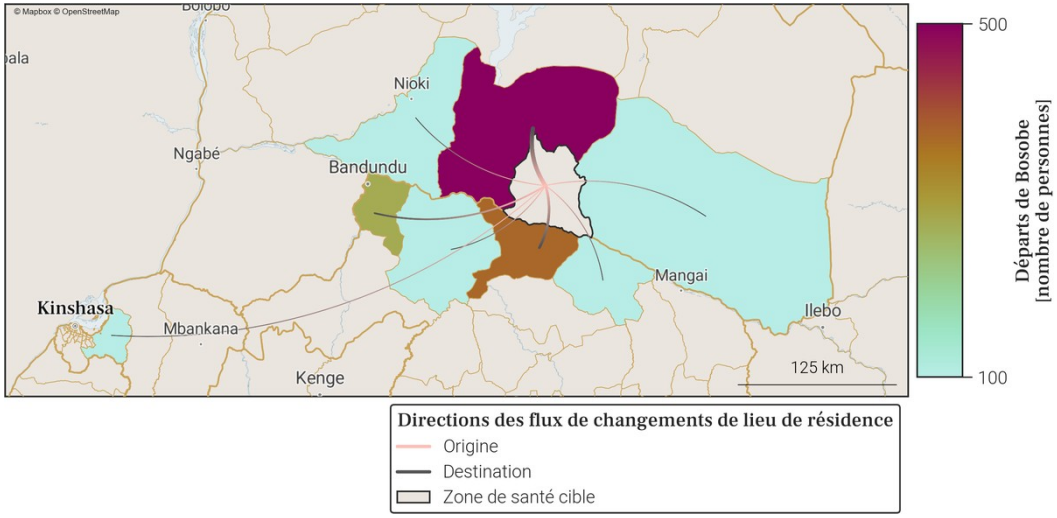

- Le tableau et la carte montrent **seulement une partie du nombre total de personnes qui sont parties de Bosobe** au mois de janvier 2026, pour les connexions les plus importantes. En effet, **seuls les départs de plus de 100 personnes de Bosobe vers une autre zone de santé sont représentés**. De plus, un maximum de 20 connections (par ordre d'importance) sont disponibles dans le tableau.
- Le nombre total de tout les départs en janvier 2026 est disponible à la place dans la section page 1 : Variations mensuelles des estimations de population et de mobilité, dans le graphe et/ou tableau des estimations de mobilité.

Foreign, Commonwealth & Development Office
vodacom
FLOWMINDER.ORG

19. Localisation de la zone de santé

19.1. Carte des provinces

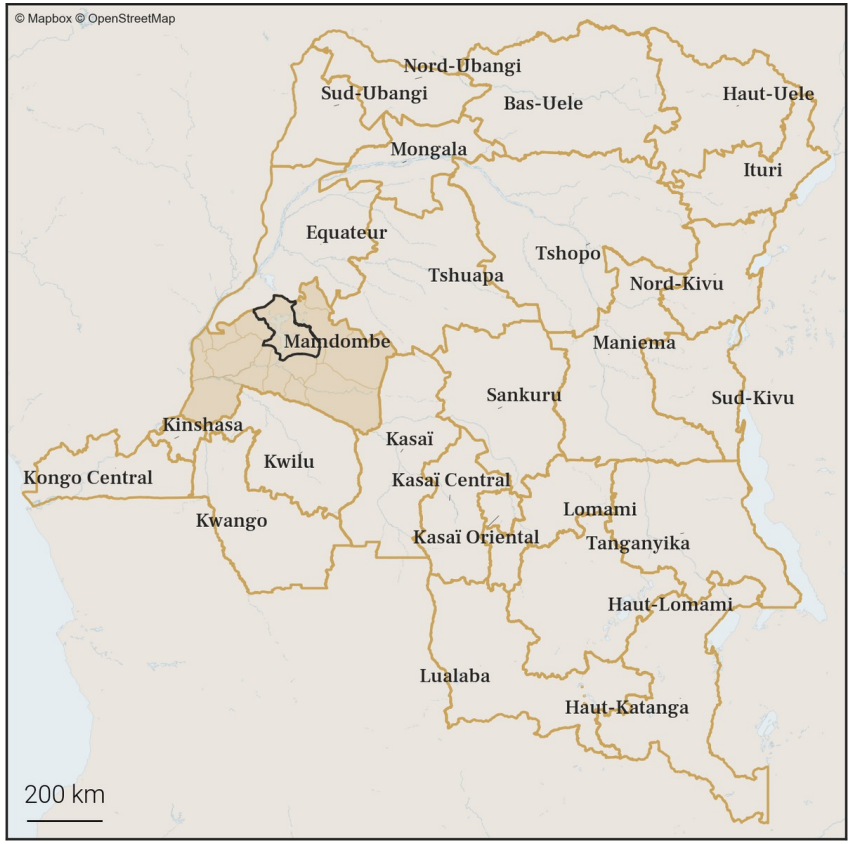

19.2. Carte des zones de santé

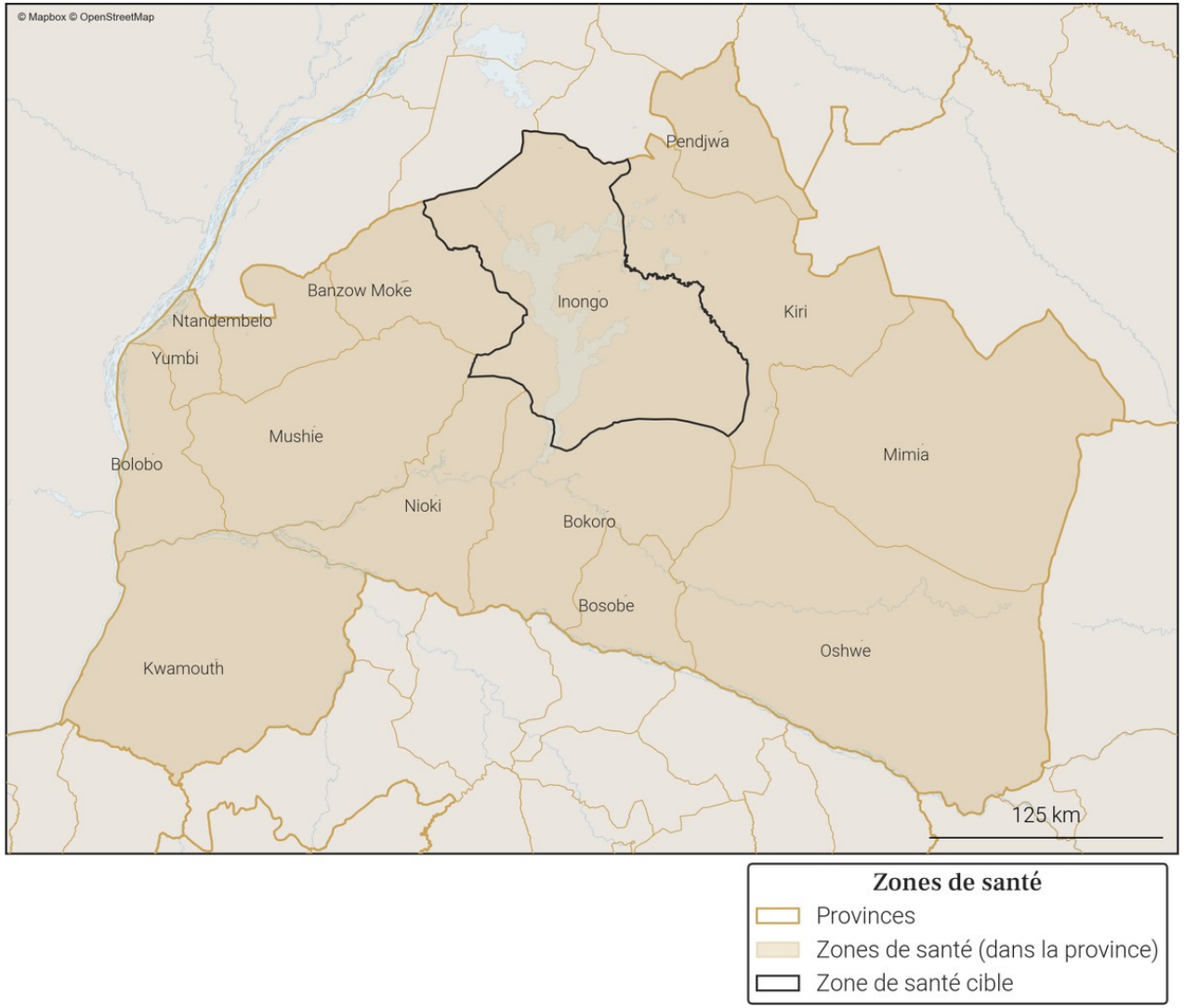

Foreign, Commonwealth & Development Office
vodacom
FLOWMINDER.ORG

20. Variations mensuelles des estimations de population et de mobilité sur une année

20.1. Tableau des estimations de population et de mobilité

Date (année-mois)	Estimation de population (nombre de personnes)	Changement au mois précédent (différence)	Changement au mois précédent (pourcentage)	Arrivées estimées (nombre de personnes)	Départs estimés (nombre de personnes)	Solde migratoire (différence), accroissement naturel exclus
2026-01	**268 600**	**-700**	**-0.26%**	**+400**	**-1 800**	**-1 400**
2025-12	**269 300**	**+1 200**	**+0.45%**	**+1 900**	**-1 500**	**+400**
2025-11	**268 100**	**+700**	**+0.26%**	**+1 700**	**-1 700**	**0**
2025-10	267 400	+1 000	+0.38%	+2 100	-1 900	+200
2025-09	266 400	+600	+0.23%	+2 200	-2 300	-100
2025-08	265 800	+800	+0.3%	+2 000	-1 900	+100
2025-07	265 000	+1 100	+0.42%	+1 900	-1 600	+300
2025-06	263 900	+900	+0.34%	+1 500	-1 400	+100
2025-05	263 000	+400	+0.15%	+1 600	-1 800	-200
2025-04	262 600	+1 400	+0.54%	+2 100	-1 400	+700
2025-03	261 200	+1 200	+0.46%	+1 900	-1 400	+500
2025-02	260 000	+1 100	+0.42%	+1 900	-1 500	+400
2025-01	258 900	+700	+0.27%	+1 900	-1 900	0

Taux moyen d'accroissement de la population (TMAP) sur l'année	TMAP sur les 6 premiers mois (janvier 2025 à juillet 2025)	TMAP sur les 6 derniers mois (juillet 2025 à janvier 2026)
+3.96%	+2.31%	+1.58%

20.2. Graphes des estimations de population et de mobilité

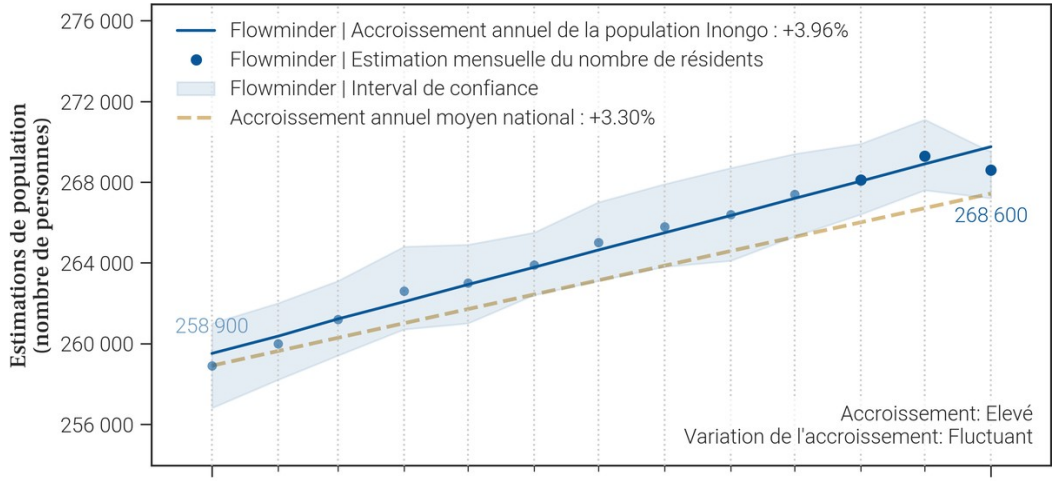

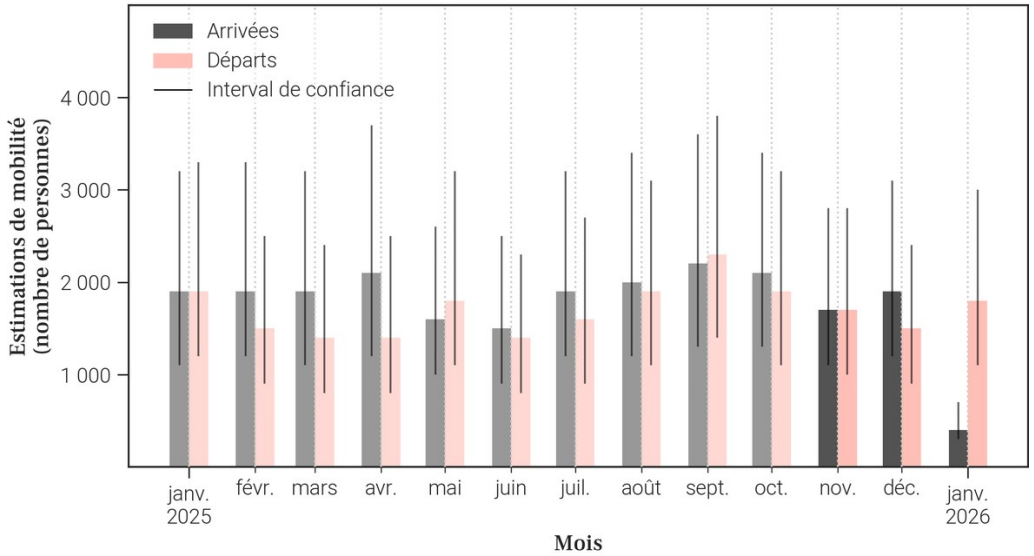

20.3. Données de population rapportées dans DHIS2[1]

Année	Estimation de population de DHIS2 (nombre de personnes)	Changement à l'année précédente (différence)	Changement à l'année précédente (pourcentage)
2025	283 698	+8 269	+3.0%
2024	275 429	X	X

- Le tableau et les graphiques montrent **le nombre de résidents dans Inongo pour le mois de janvier 2026 et les 12 mois précédents**. Un 'résident' désigne ici une personne **ayant passé plus de 2 semaines dans Inongo pour un mois donné**.
- Pour un mois en particulier, **le solde migratoire (arrivées moins les départs) n'est pas égal au changement de population, car il n'inclut pas l'accroissement naturel (naissances et décès)** de la population durant le mois.
- Une attention particulière doit être portée à la **différence d'échelle des axes d'ordonnées** (entre les mesures de population et de mobilité). Une attention particulière doit également être portée au **roulement de la population**, par exemple un large nombre d'arrivées ne changera pas la population de manière significative si le nombre de départs est lui aussi élevé.

Foreign, Commonwealth & Development Office
vodacom
FLOWMINDER.ORG

21. Mobilité : origine des flux importants (flux de plus de 100 personnes uniquement) à destination de Inongo en janvier 2026

21.1. Tableau des estimations d'arrivées janvier 2026

21.2. Carte des estimations d'arrivées janvier 2026

Pas d'estimation des arrivées importantes en janvier 2026

Il n'y a pas d'arrivées de plus de 100 personnes à Inongo depuis une autre zone de santé en janvier 2026.

- Le tableau et la carte montrent **seulement une partie du nombre total de personnes qui sont arrivées dans Inongo** au mois de janvier 2026, pour les connexions les plus importantes. En effet, **seules les arrivées de plus de 100 personnes dans Inongo depuis une autre zone de santé sont représentées**. De plus, un maximum de 20 connections (par ordre d'importance) sont disponibles dans le tableau.
- Le nombre total de toutes les arrivées en janvier 2026 est disponible à la place dans la section page 1 : Variations mensuelles des estimations de population et de mobilité, dans le graphe et/ou tableau des estimations de mobilité.

Foreign, Commonwealth & Development Office
vodacom
FLOWMINDER.ORG

22. Mobilité : destinations des flux importants (flux de plus de 100 personnes uniquement) au départ de Inongo en janvier 2026

22.1. Tableau des estimations de départs janvier 2026

Destination (Province)	Destination (Zone de santé)	Estimation des départs : nombre de personnes ayant quitté Inongo pour cette zone de santé	Solde migratoire pour la connection (différence entre arrivées et départs)
Maindombe	Banzow Moke	-300	*Pas d'arrivées*
Kinshasa	Barumbu	-100	*Pas d'arrivées*
Kinshasa	Lemba	-100	*Pas d'arrivées*
Kinshasa	Limete	-100	*Pas d'arrivées*
Kinshasa	Masina 1	-100	*Pas d'arrivées*
Kinshasa	Ndjili	-100	*Pas d'arrivées*
Kinshasa	Nsele	-100	*Pas d'arrivées*
Kwilu	Bandundu	-100	*Pas d'arrivées*
Maindombe	Bokoro	-100	*Pas d'arrivées*
Maindombe	Nioki	-100	*Pas d'arrivées*

22.2. Carte des estimations de départs janvier 2026

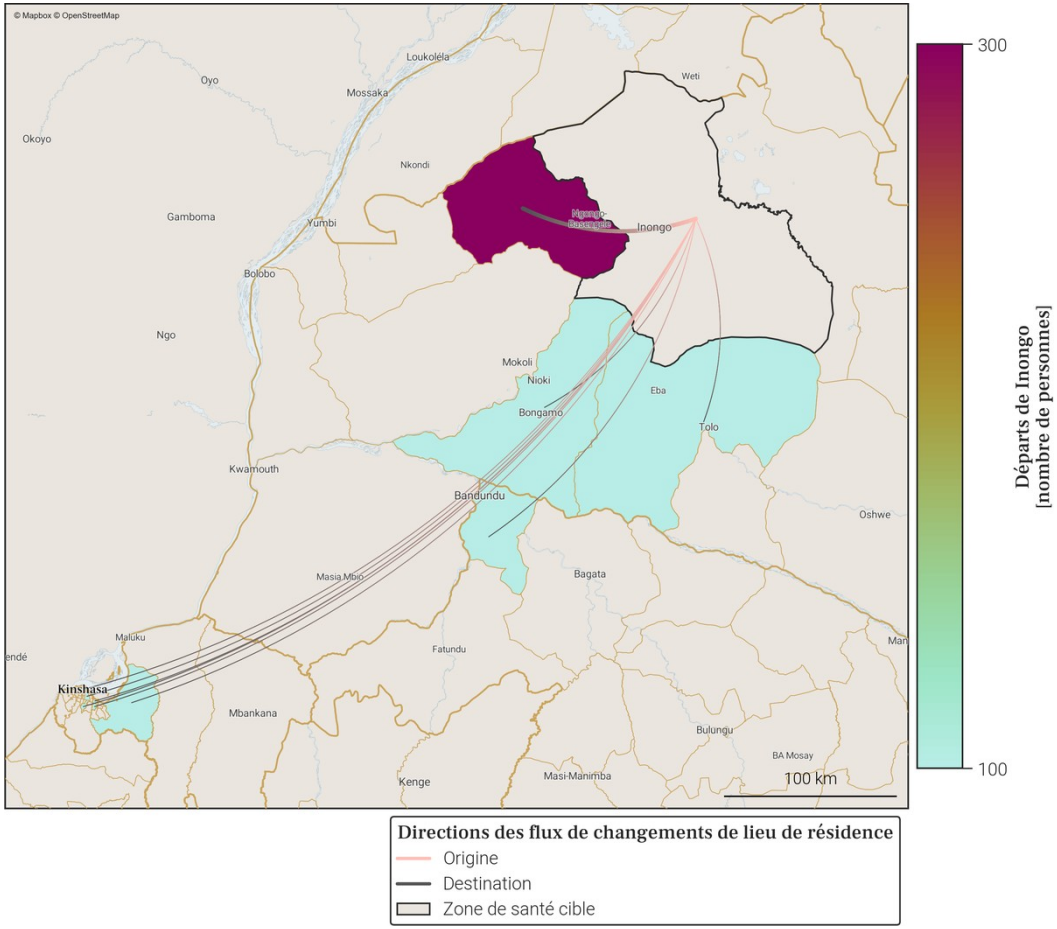

- Le tableau et la carte montrent **seulement une partie du nombre total de personnes qui sont parties de Inongo** au mois de janvier 2026, pour les connexions les plus importantes. En effet, **seuls les départs de plus de 100 personnes de Inongo vers une autre zone de santé sont représentés**. De plus, un maximum de 20 connections (par ordre d'importance) sont disponibles dans le tableau.
- Le nombre total de tout les départs en janvier 2026 est disponible à la place dans la section page 1 : Variations mensuelles des estimations de population et de mobilité, dans le graphe et/ou tableau des estimations de mobilité.

Foreign, Commonwealth & Development Office
vodacom
FLOWMINDER.ORG

23. Localisation de la zone de santé

23.1. Carte des provinces

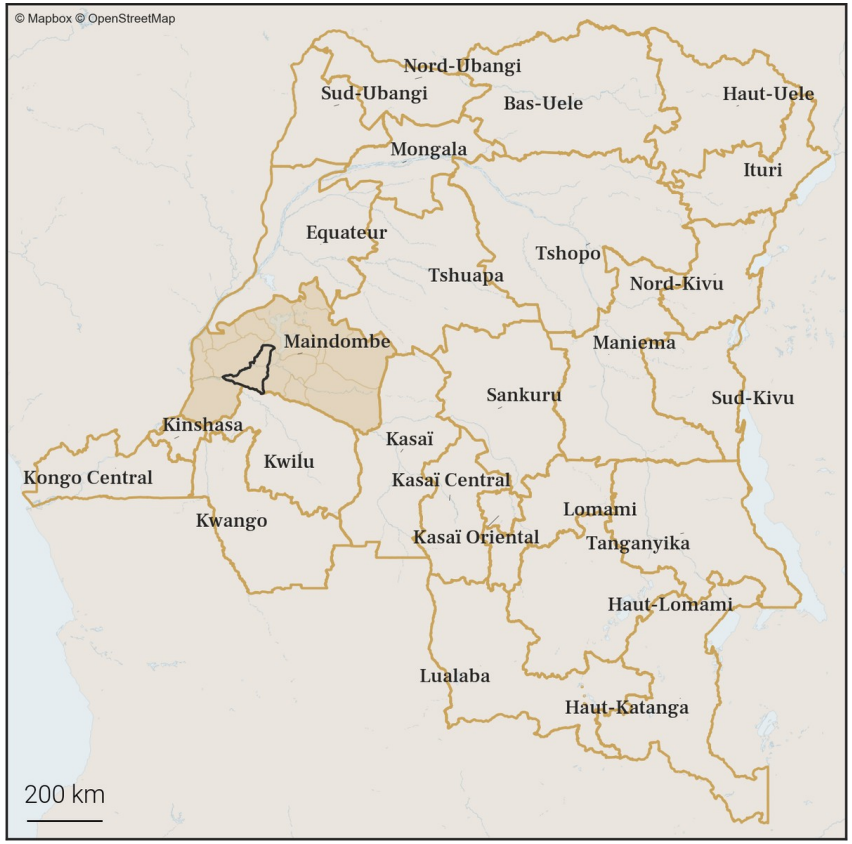

23.2. Carte des zones de santé

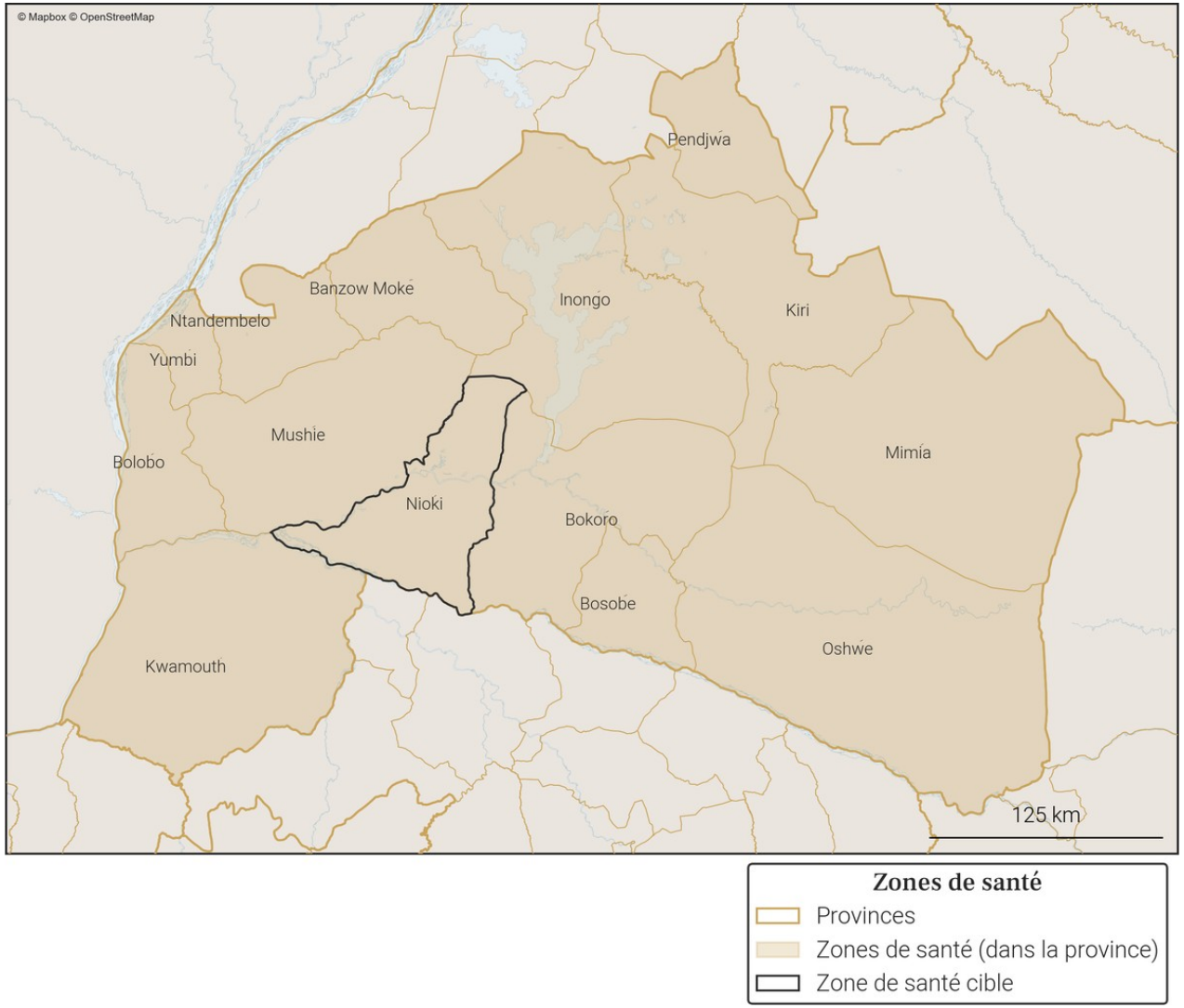

Foreign, Commonwealth & Development Office
vodacom
FLOWMINDER.ORG

24. Variations mensuelles des estimations de population et de mobilité sur une année

24.1. Tableau des estimations de population et de mobilité

Date (année-mois)	Estimation de population (nombre de personnes)	Changement au mois précédent (différence)	Changement au mois précédent (pourcentage)	Arrivées estimées (nombre de personnes)	Départs estimés (nombre de personnes)	Solde migratoire (différence), accroissement naturel exclus
2026-01	**239 100**	**+1 900**	**+0.8%**	**+3 500**	**-2 200**	**+1 300**
2025-12	**237 200**	**+900**	**+0.38%**	**+2 600**	**-2 300**	**+300**
2025-11	**236 300**	**+900**	**+0.38%**	**+2 600**	**-2 400**	**+200**
2025-10	235 400	+1 100	+0.47%	+3 700	-3 300	+400
2025-09	234 300	+1 800	+0.77%	+4 000	-2 800	+1 200
2025-08	232 500	-100	-0.04%	+3 000	-3 700	-700
2025-07	232 600	+500	+0.22%	+2 600	-2 700	-100
2025-06	232 100	+1 200	+0.52%	+2 400	-1 800	+600
2025-05	230 900	+800	+0.35%	+2 300	-2 100	+200
2025-04	230 100	+700	+0.31%	+2 300	-2 200	+100
2025-03	229 400	+600	+0.26%	+2 100	-2 200	-100
2025-02	228 800	+700	+0.31%	+2 400	-2 300	+100
2025-01	228 100	+1 000	+0.44%	+2 700	-2 400	+300

Taux moyen d'accroissement de la population (TMAP) sur l'année	TMAP sur les 6 premiers mois (janvier 2025 à juillet 2025)	TMAP sur les 6 derniers mois (juillet 2025 à janvier 2026)
+4.59%	+2.03%	+2.85%

24.2. Graphes des estimations de population et de mobilité

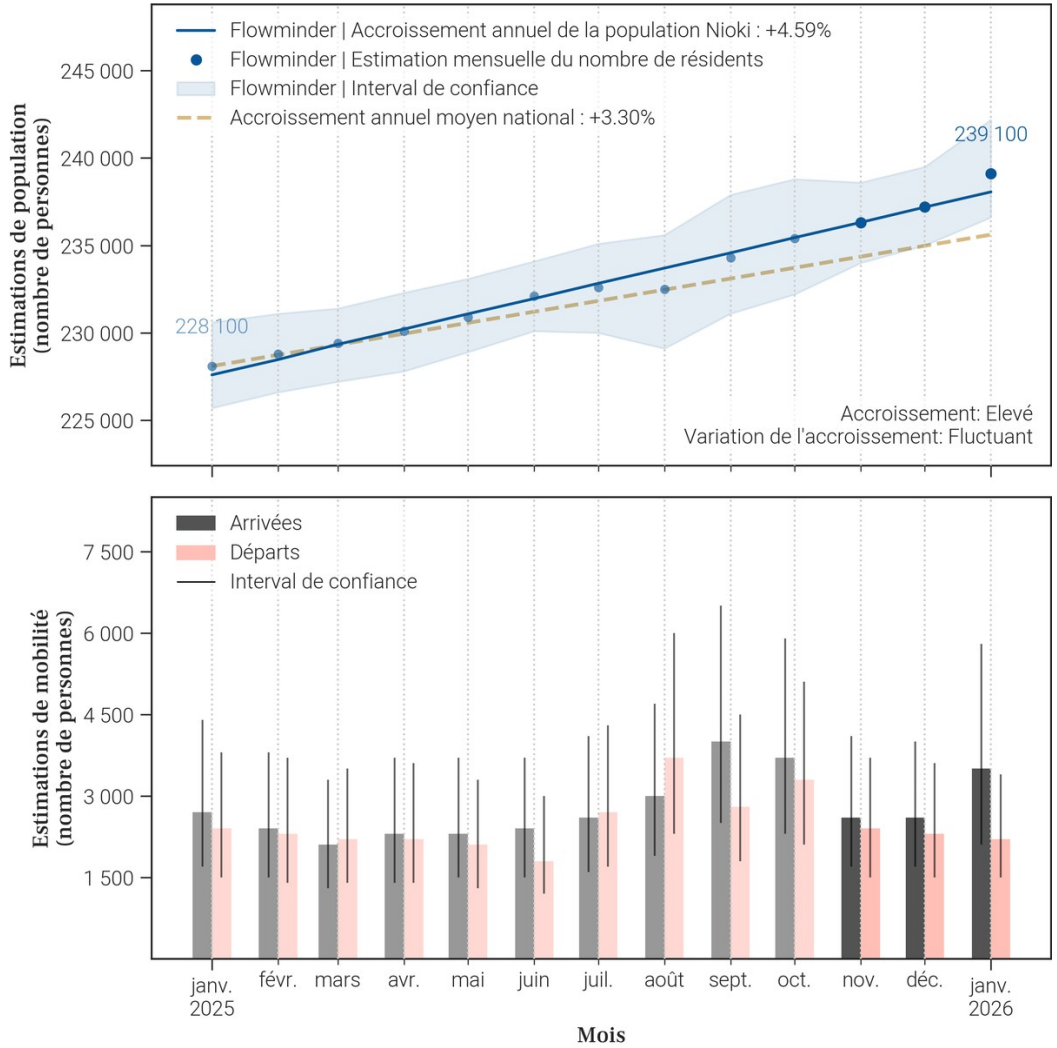

24.3. Données de population rapportées dans DHIS2[1]

Année	Estimation de population de DHIS2 (nombre de personnes)	Changement à l'année précédente (différence)	Changement à l'année précédente (pourcentage)
2025	216 107	+6 291	+3.0%
2024	209 816	X	X

- Le tableau et les graphiques montrent **le nombre de résidents dans Nioki pour le mois de janvier 2026 et les 12 mois précédents**. Un 'résident' désigne ici une personne **ayant passé plus de 2 semaines dans Nioki pour un mois donné**.
- Pour un mois en particulier, **le solde migratoire (arrivées moins les départs) n'est pas égal au changement de population, car il n'inclut pas l'accroissement naturel (naissances et décès)** de la population durant le mois.
- Une attention particulière doit être portée à la **différence d'échelle des axes d'ordonnées** (entre les mesures de population et de mobilité). Une attention particulière doit également être portée au **roulement de la population**, par exemple un large nombre d'arrivées ne changera pas la population de manière significative si le nombre de départs est lui aussi élevé.

Foreign, Commonwealth & Development Office
vodacom
FLOWMINDER.ORG

25. Mobilité : origine des flux importants (flux de plus de 100 personnes uniquement) à destination de Nioki en janvier 2026

25.1. Tableau des estimations d'arrivées janvier 2026

Origine (Province)	Origine (Zone de santé)	Estimation des arrivées : nombre de personnes ayant quitté cette zone de santé pour Nioki	Solde migratoire pour la connection (différence entre arrivées et départs)
Maindombe	Mushie	1 200	*Pas de départs*
Kwilu	Bandundu	400	-200
Maindombe	Bokoro	400	0
Kinshasa	Nsele	300	100
Kinshasa	Barumbu	100	*Pas de départs*
Kinshasa	Limete	100	0
Kinshasa	Masina 1	100	*Pas de départs*
Kinshasa	Masina 2	100	*Pas de départs*
Kinshasa	Matete	100	*Pas de départs*
Maindombe	Bosobe	100	-100
Maindombe	Inongo	100	*Pas de départs*

25.2. Carte des estimations d'arrivées janvier 2026

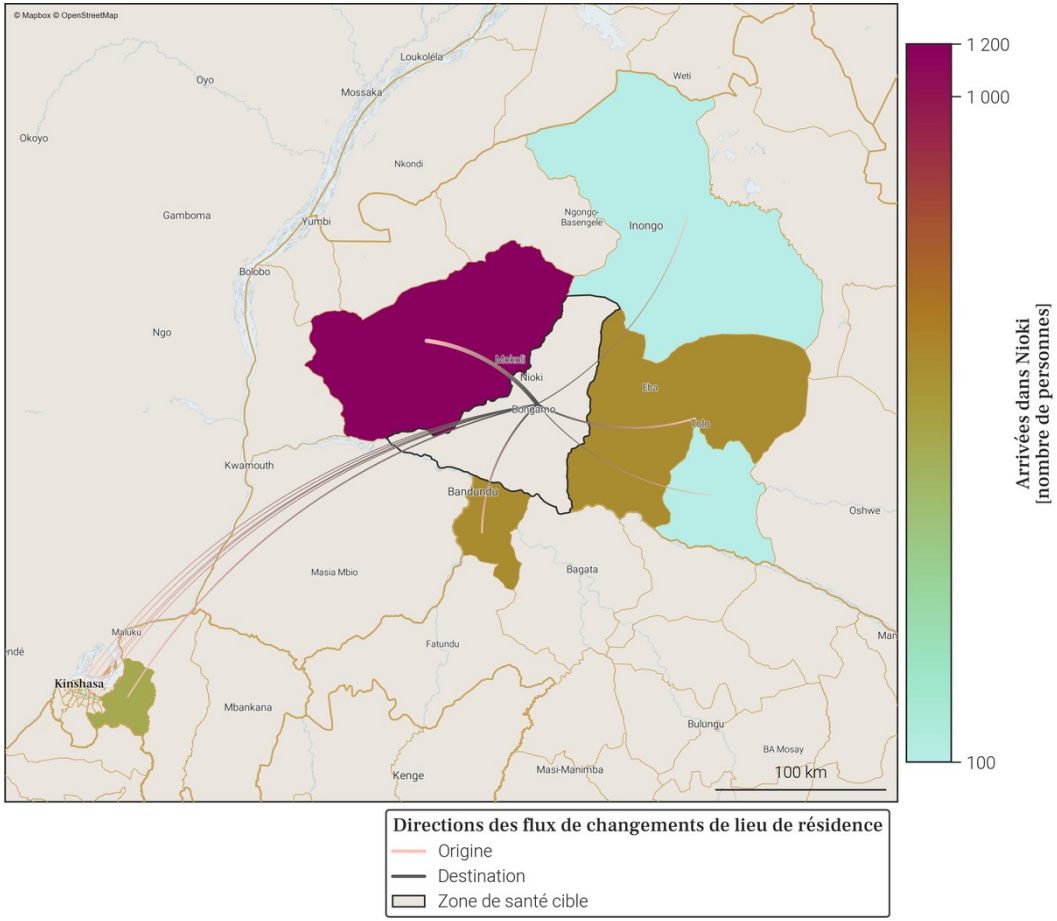

- Le tableau et la carte montrent **seulement une partie du nombre total de personnes qui sont arrivées dans Nioki** au mois de janvier 2026, pour les connexions les plus importantes. En effet, **seules les arrivées de plus de 100 personnes dans Nioki depuis une autre zone de santé sont représentées**. De plus, un maximum de 20 connections (par ordre d'importance) sont disponibles dans le tableau.
- Le nombre total de toutes les arrivées en janvier 2026 est disponible à la place dans la section page 1 : Variations mensuelles des estimations de population et de mobilité, dans le graphe et/ou tableau des estimations de mobilité.

Foreign, Commonwealth & Development Office
vodacom
FLOWMINDER.ORG

26. Mobilité : destinations des flux importants (flux de plus de 100 personnes uniquement) au départ de Nioki en janvier 2026

26.1. Tableau des estimations de départs janvier 2026

Destination (Province)	Destination (Zone de santé)	Estimation des départs : nombre de personnes ayant quitté Nioki pour cette zone de santé	Solde migratoire pour la connection (différence entre arrivées et départs)
Kwilu	Bandundu	-600	-200
Maindombe	Bokoro	-400	0
Kinshasa	Nsele	-200	100
Maindombe	Bosobe	-200	-100
Kinshasa	Limete	-100	0
Maindombe	Oshwe	-100	*Pas d'arrivées*

26.2. Carte des estimations de départs janvier 2026

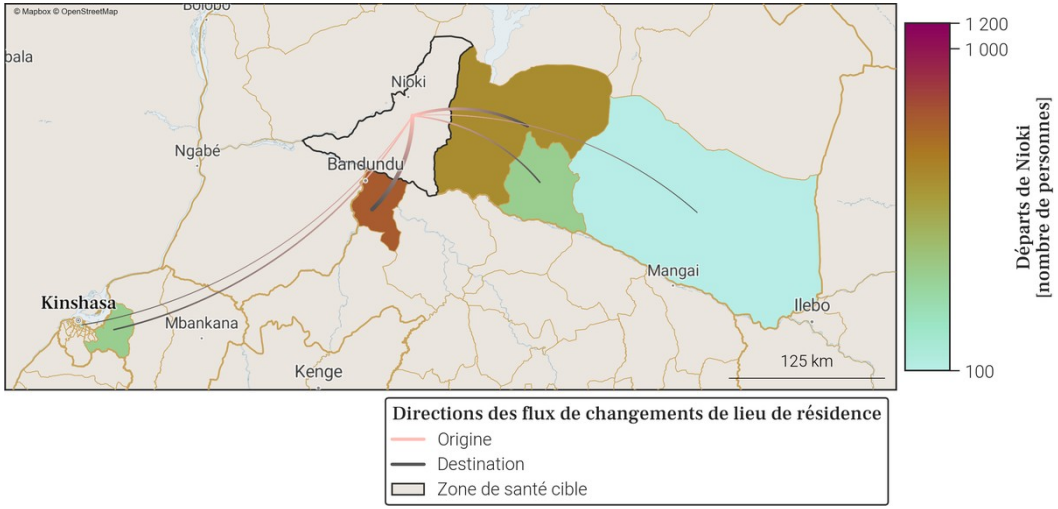

- Le tableau et la carte montrent **seulement une partie du nombre total de personnes qui sont parties de Nioki** au mois de janvier 2026, pour les connexions les plus importantes. En effet, **seuls les départs de plus de 100 personnes de Nioki vers une autre zone de santé sont représentés**. De plus, un maximum de 20 connections (par ordre d'importance) sont disponibles dans le tableau.
- Le nombre total de tout les départs en janvier 2026 est disponible à la place dans la section page 1 : Variations mensuelles des estimations de population et de mobilité, dans le graphe et/ou tableau des estimations de mobilité.

Foreign, Commonwealth & Development Office
vodacom
FLOWMINDER.ORG

27. Localisation de la zone de santé

27.1. Carte des provinces

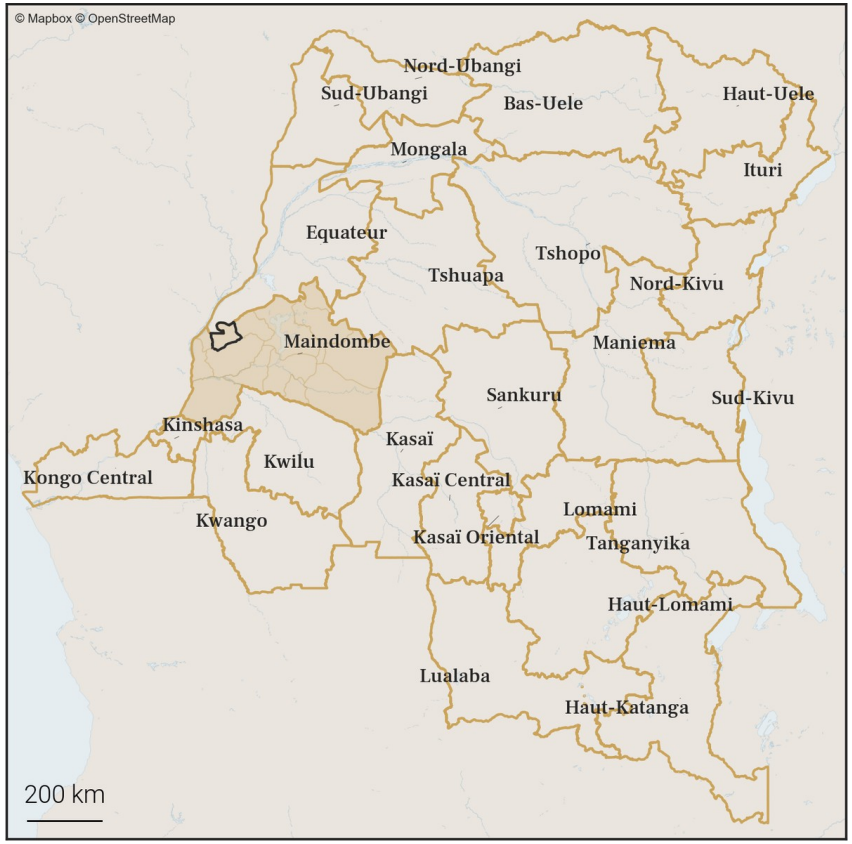

27.2. Carte des zones de santé

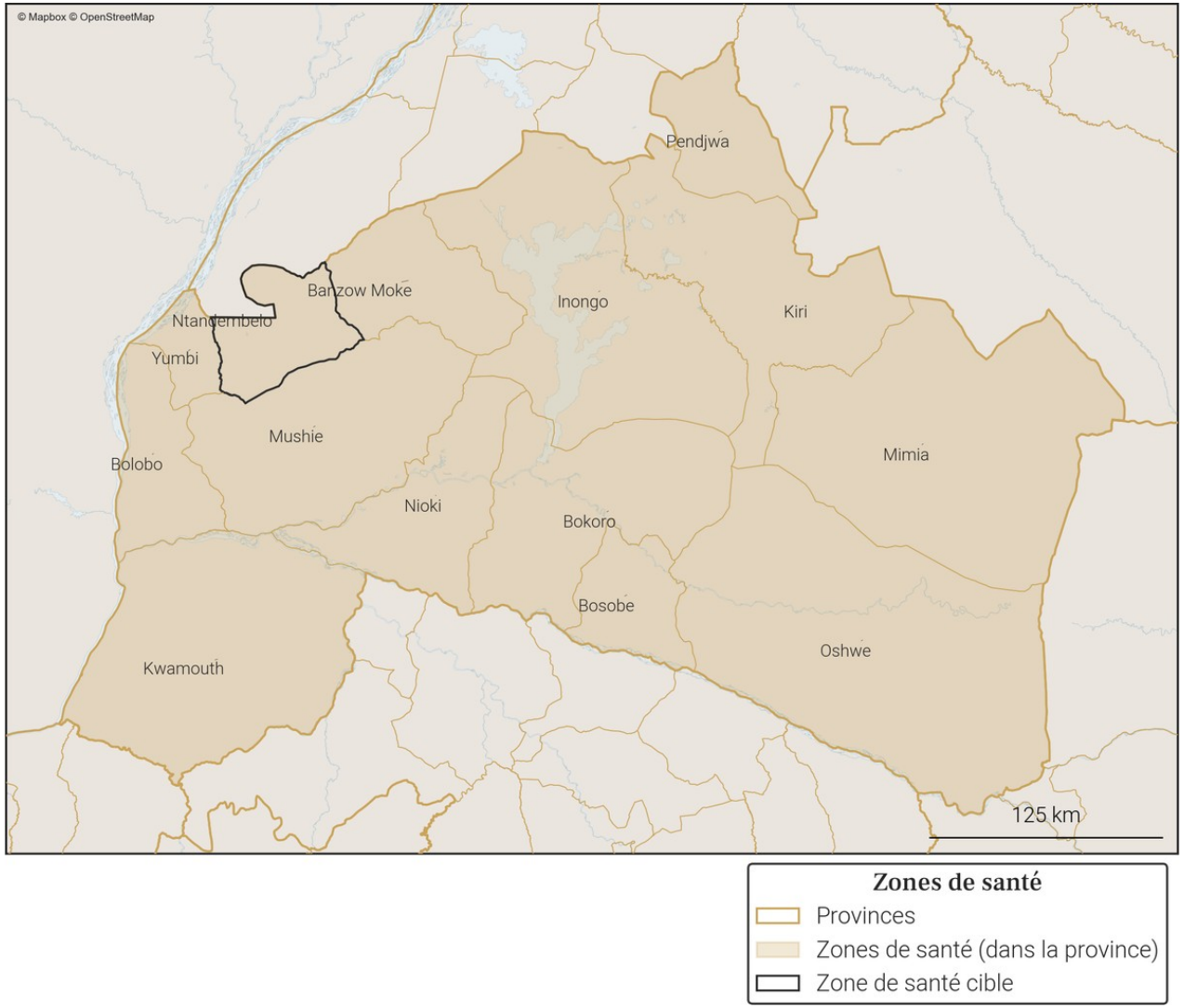

Foreign, Commonwealth & Development Office
vodacom
FLOWMINDER.ORG

28. Variations mensuelles des estimations de population et de mobilité sur une année

28.1. Tableau des estimations de population et de mobilité

Date (année-mois)	Estimation de population (nombre de personnes)	Changement au mois précédent (différence)	Changement au mois précédent (pourcentage)	Arrivées estimées (nombre de personnes)	Départs estimés (nombre de personnes)	Solde migratoire (différence), accroissement naturel exclus
2026-01	**125 500**	**+400**	**+0.32%**	**+300**	**-300**	**0**
2025-12	**125 100**	**+300**	**+0.24%**	**+200**	**-300**	**-100**
2025-11	**124 800**	**+400**	**+0.32%**	**+300**	**-200**	**+100**
2025-10	124 400	+500	+0.4%	+400	-300	+100
2025-09	123 900	+200	+0.16%	+300	-400	-100
2025-08	123 700	+400	+0.32%	+400	-400	0
2025-07	123 300	+400	+0.33%	+400	-300	+100
2025-06	122 900	+400	+0.33%	+300	-200	+100
2025-05	122 500	+400	+0.33%	+400	-300	+100
2025-04	122 100	+200	+0.16%	+300	-400	-100
2025-03	121 900	+400	+0.33%	+300	-200	+100
2025-02	121 500	+300	+0.25%	+300	-300	0
2025-01	121 200	+500	+0.41%	+300	-200	+100

Taux moyen d'accroissement de la population (TMAP) sur l'année	TMAP sur les 6 premiers mois (janvier 2025 à juillet 2025)	TMAP sur les 6 derniers mois (juillet 2025 à janvier 2026)
+3.59%	+1.71%	+1.79%

28.2. Graphes des estimations de population et de mobilité

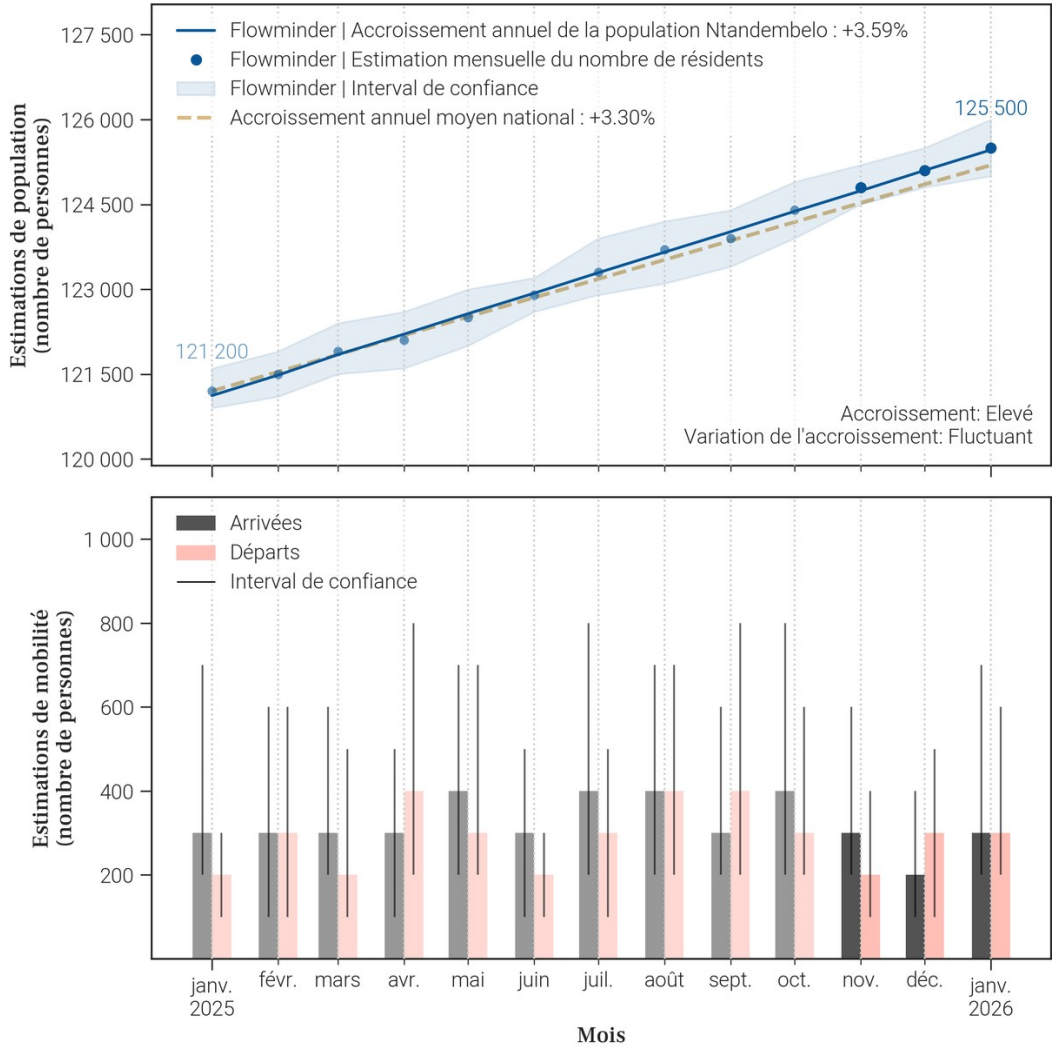

28.3. Données de population rapportées dans DHIS2[1]

Année	Estimation de population de DHIS2 (nombre de personnes)	Changement à l'année précédente (différence)	Changement à l'année précédente (pourcentage)
2025	115 823	+3 374	+3.0%
2024	112 449	X	X

- Le tableau et les graphiques montrent **le nombre de résidents dans Ntandembelo pour le mois de janvier 2026 et les 12 mois précédents**. Un 'résident' désigne ici une personne **ayant passé plus de 2 semaines dans Ntandembelo pour un mois donné**.
- Pour un mois en particulier, **le solde migratoire (arrivées moins les départs) n'est pas égal au changement de population, car il n'inclut pas l'accroissement naturel (naissances et décès)** de la population durant le mois.
- Une attention particulière doit être portée à la **différence d'échelle des axes d'ordonnées** (entre les mesures de population et de mobilité). Une attention particulière doit également être portée au **roulement de la population**, par exemple un large nombre d'arrivées ne changera pas la population de manière significative si le nombre de départs est lui aussi élevé.

Foreign, Commonwealth & Development Office
vodacom
FLOWMINDER.ORG

29. Mobilité : origine des flux importants (flux de plus de 100 personnes uniquement) à destination de Ntandembelo en janvier 2026

29.1. Tableau des estimations d'arrivées janvier 2026

Origine (Province)	Origine (Zone de santé)	Estimation des arrivées : nombre de personnes ayant quitté cette zone de santé pour Ntandembelo	Solde migratoire pour la connection (différence entre arrivées et départs)
Maindombe	Yumbi	100	0

29.2. Carte des estimations d'arrivées janvier 2026

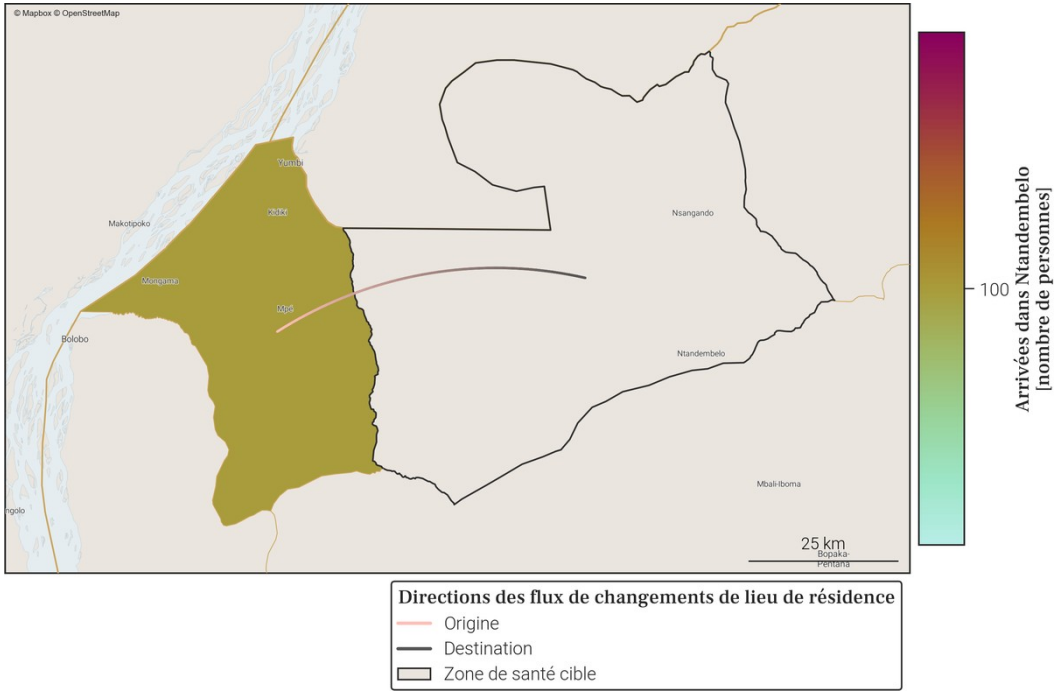

- Le tableau et la carte montrent **seulement une partie du nombre total de personnes qui sont arrivées dans Ntandembelo** au mois de janvier 2026, pour les connexions les plus importantes. En effet, **seules les arrivées de plus de 100 personnes dans Ntandembelo depuis une autre zone de santé sont représentées**. De plus, un maximum de 20 connections (par ordre d'importance) sont disponibles dans le tableau.
- Le nombre total de toutes les arrivées en janvier 2026 est disponible à la place dans la section page 1 : Variations mensuelles des estimations de population et de mobilité, dans le graphe et/ou tableau des estimations de mobilité.

Foreign, Commonwealth & Development Office
vodacom
FLOWMINDER.ORG

30. Mobilité : destinations des flux importants (flux de plus de 100 personnes uniquement) au départ de Ntandembelo en janvier 2026

30.1. Tableau des estimations de départs janvier 2026

Destination (Province)	Destination (Zone de santé)	Estimation des départs : nombre de personnes ayant quitté Ntandembelo pour cette zone de santé	Solde migratoire pour la connection (différence entre arrivées et départs)
Maindombe	Yumbi	-100	0

30.2. Carte des estimations de départs janvier 2026

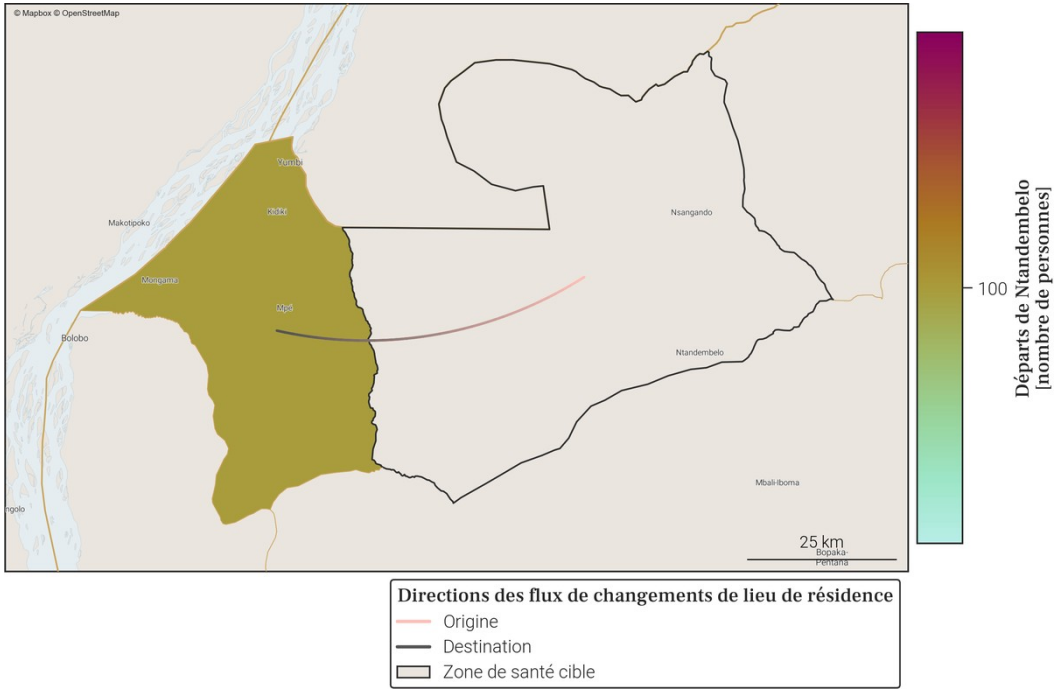

- Le tableau et la carte montrent **seulement une partie du nombre total de personnes qui sont parties de Ntandembelo** au mois de janvier 2026, pour les connexions les plus importantes. En effet, **seuls les départs de plus de 100 personnes de Ntandembelo vers une autre zone de santé sont représentés**. De plus, un maximum de 20 connections (par ordre d'importance) sont disponibles dans le tableau.
- Le nombre total de tout les départs en janvier 2026 est disponible à la place dans la section page 1 : Variations mensuelles des estimations de population et de mobilité, dans le graphe et/ou tableau des estimations de mobilité.

Foreign, Commonwealth & Development Office
vodacom
FLOWMINDER.ORG

31. Localisation de la zone de santé

31.1. Carte des provinces

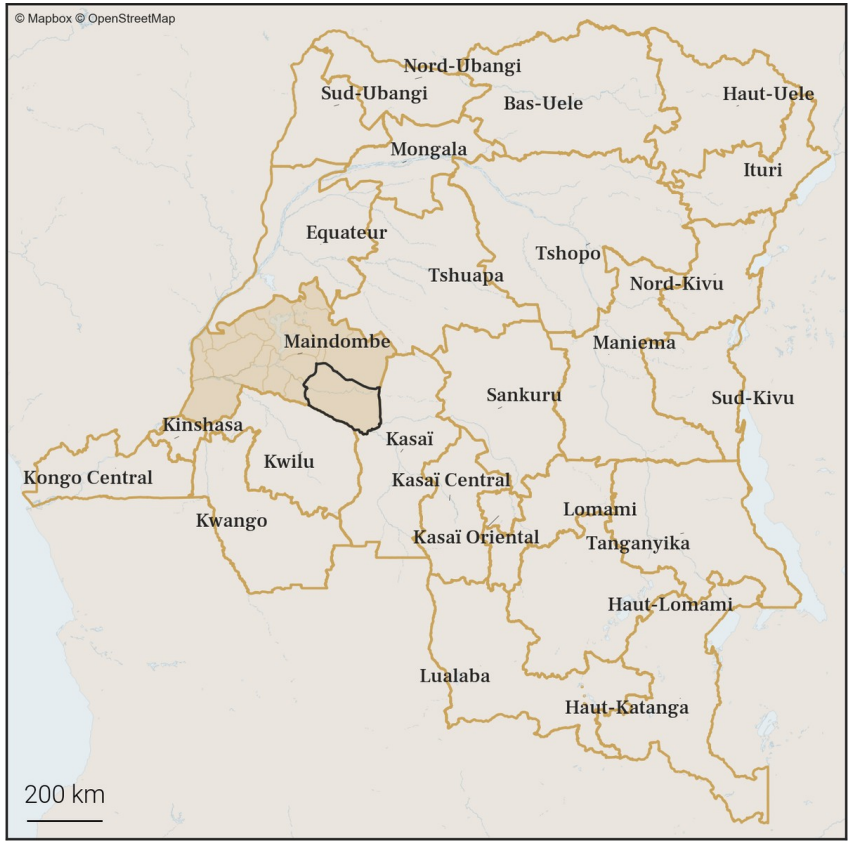

31.2. Carte des zones de santé

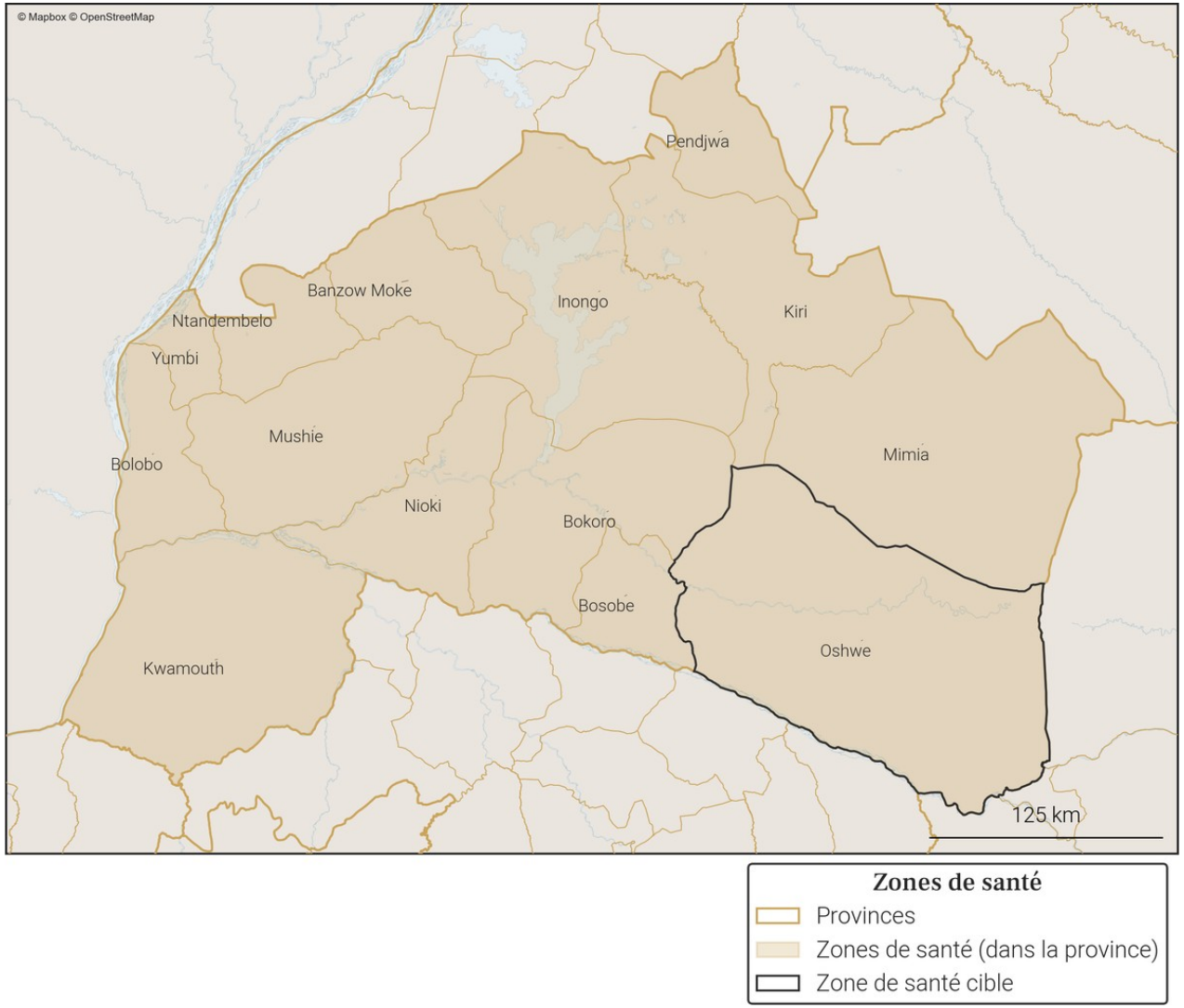

Foreign, Commonwealth & Development Office
vodacom
FLOWMINDER.ORG

32. Variations mensuelles des estimations de population et de mobilité sur une année

32.1. Tableau des estimations de population et de mobilité

Date (année-mois)	Estimation de population (nombre de personnes)	Changement au mois précédent (différence)	Changement au mois précédent (pourcentage)	Arrivées estimées (nombre de personnes)	Départs estimés (nombre de personnes)	Solde migratoire (différence), accroissement naturel exclus
2026-01	**232 900**	**+1 100**	**+0.47%**	**+1 900**	**-1 400**	**+500**
2025-12	**231 800**	**+500**	**+0.22%**	**+1 400**	**-1 500**	**-100**
2025-11	**231 300**	**+1 000**	**+0.43%**	**+1 700**	**-1 300**	**+400**
2025-10	230 300	+1 700	+0.74%	+2 300	-1 300	+1 000
2025-09	228 600	+600	+0.26%	+1 600	-1 600	0
2025-08	228 000	+700	+0.31%	+1 700	-1 600	+100
2025-07	227 300	+900	+0.4%	+1 800	-1 400	+400
2025-06	226 400	+900	+0.4%	+1 600	-1 400	+200
2025-05	225 500	+300	+0.13%	+1 400	-1 700	-300
2025-04	225 200	+1 000	+0.45%	+1 600	-1 200	+400
2025-03	224 200	+400	+0.18%	+1 100	-1 200	-100
2025-02	223 800	+1 000	+0.45%	+1 500	-1 100	+400
2025-01	222 800	+1 500	+0.68%	+2 000	-1 200	+800

Taux moyen d'accroissement de la population (TMAP) sur l'année	TMAP sur les 6 premiers mois (janvier 2025 à juillet 2025)	TMAP sur les 6 derniers mois (juillet 2025 à janvier 2026)
+4.5%	+1.92%	+2.55%

32.2. Graphes des estimations de population et de mobilité

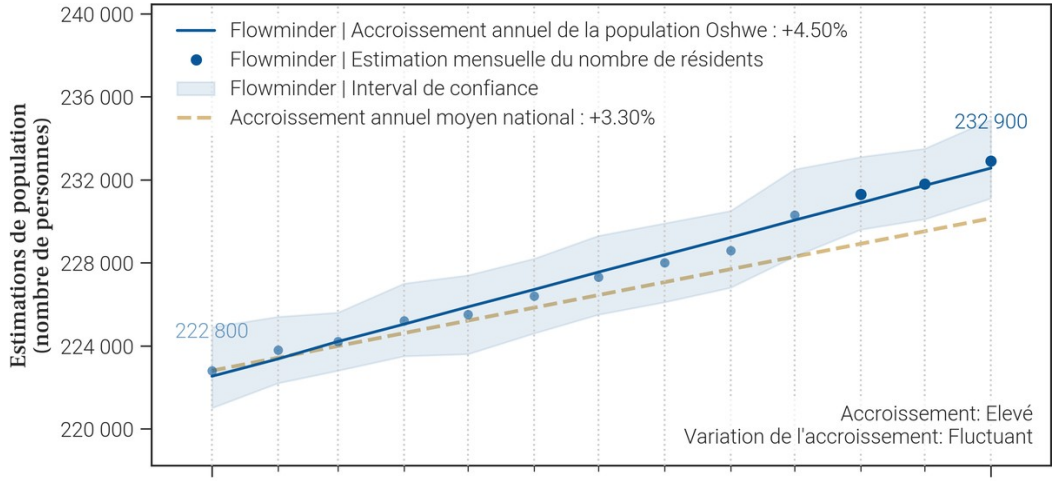

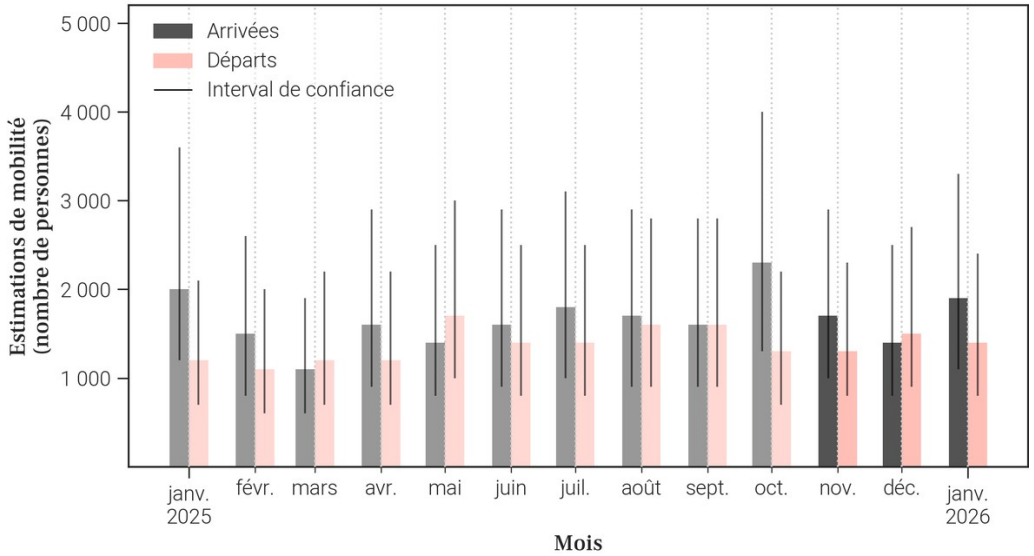

32.3. Données de population rapportées dans DHIS2[1]

Année	Estimation de population de DHIS2 (nombre de personnes)	Changement à l'année précédente (différence)	Changement à l'année précédente (pourcentage)
2025	197 812	+5 760	+3.0%
2024	192 052	X	X

- Le tableau et les graphiques montrent **le nombre de résidents dans Oshwe pour le mois de janvier 2026 et les 12 mois précédents**. Un 'résident' désigne ici une personne **ayant passé plus de 2 semaines dans Oshwe pour un mois donné**.
- Pour un mois en particulier, **le solde migratoire (arrivées moins les départs) n'est pas égal au changement de population, car il n'inclut pas l'accroissement naturel (naissances et décès)** de la population durant le mois.
- Une attention particulière doit être portée à la **différence d'échelle des axes d'ordonnées** (entre les mesures de population et de mobilité). Une attention particulière doit également être portée au **roulement de la population**, par exemple un large nombre d'arrivées ne changera pas la population de manière significative si le nombre de départs est lui aussi élevé.

33. Mobilité : origine des flux importants (flux de plus de 100 personnes uniquement) à destination de Oshwe en janvier 2026

33.1. Tableau des estimations d'arrivées janvier 2026

Origine (Province)	Origine (Zone de santé)	Estimation des arrivées : nombre de personnes ayant quitté cette zone de santé pour Oshwe	Solde migratoire pour la connection (différence entre arrivées et départs)
Kwilu	Mokala	500	200
Kwilu	Ipamu	400	100
Kinshasa	Nsele	200	100
Kinshasa	Barumbu	100	*Pas de départs*
Maindombe	Bosobe	100	0
Maindombe	Nioki	100	*Pas de départs*

33.2. Carte des estimations d'arrivées janvier 2026

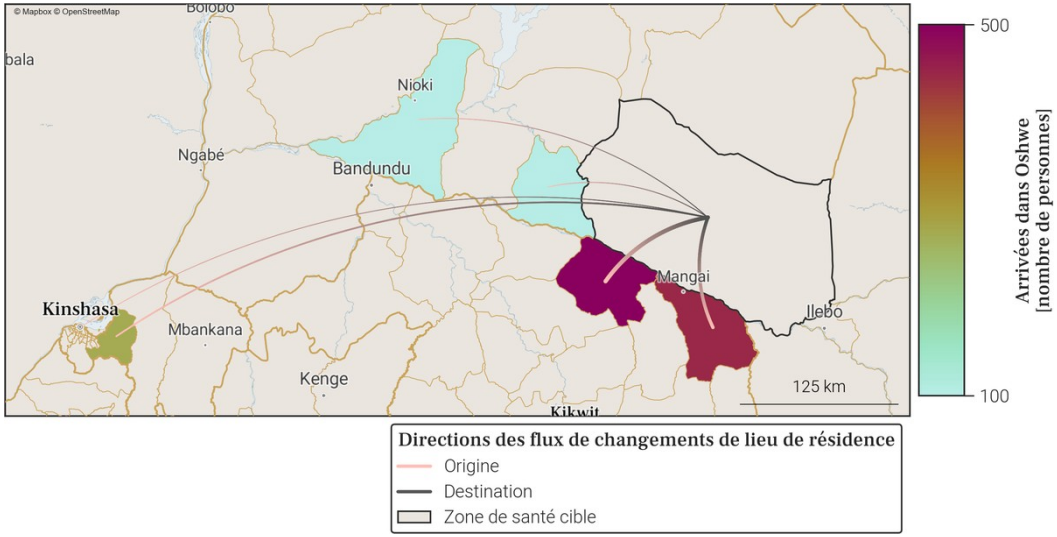

- Le tableau et la carte montrent **seulement une partie du nombre total de personnes qui sont arrivées dans Oshwe** au mois de janvier 2026, pour les connexions les plus importantes. En effet, **seules les arrivées de plus de 100 personnes dans Oshwe depuis une autre zone de santé sont représentées**. De plus, un maximum de 20 connections (par ordre d'importance) sont disponibles dans le tableau.
- Le nombre total de toutes les arrivées en janvier 2026 est disponible à la place dans la section page 1 : Variations mensuelles des estimations de population et de mobilité, dans le graphe et/ou tableau des estimations de mobilité.

Foreign, Commonwealth & Development Office
vodacom
FLOWMINDER.ORG

34. Mobilité : destinations des flux importants (flux de plus de 100 personnes uniquement) au départ de Oshwe en janvier 2026

34.1. Tableau des estimations de départs janvier 2026

Destination (Province)	Destination (Zone de santé)	Estimation des départs : nombre de personnes ayant quitté Oshwe pour cette zone de santé	Solde migratoire pour la connection (différence entre arrivées et départs)
Kwilu	Ipamu	-300	100
Kwilu	Mokala	-300	200
Kinshasa	Nsele	-100	100
Maindombe	Bosobe	-100	0

34.2. Carte des estimations de départs janvier 2026

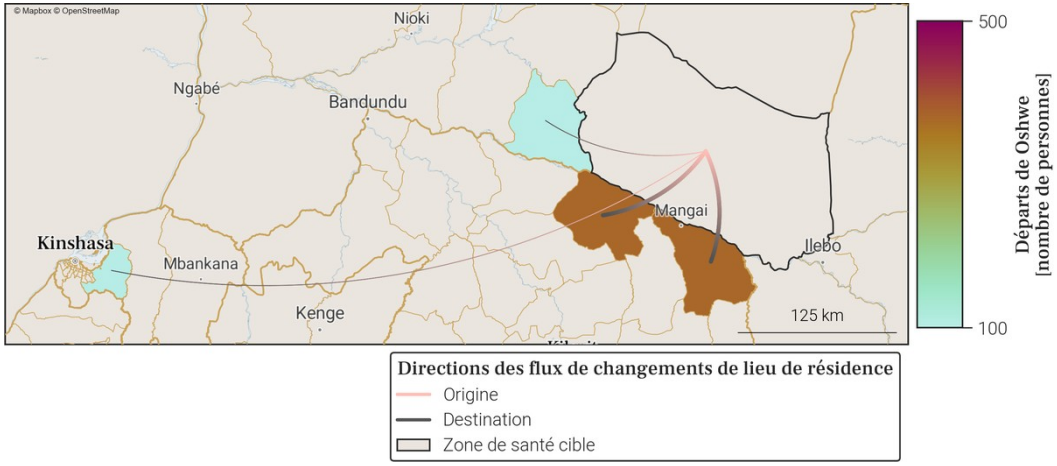

- Le tableau et la carte montrent **seulement une partie du nombre total de personnes qui sont parties de Oshwe** au mois de janvier 2026, pour les connexions les plus importantes. En effet, **seuls les départs de plus de 100 personnes de Oshwe vers une autre zone de santé sont représentés**. De plus, un maximum de 20 connections (par ordre d'importance) sont disponibles dans le tableau.
- Le nombre total de tout les départs en janvier 2026 est disponible à la place dans la section page 1 : Variations mensuelles des estimations de population et de mobilité, dans le graphe et/ou tableau des estimations de mobilité.

Foreign, Commonwealth & Development Office
vodacom
FLOWMINDER.ORG

35. Localisation de la zone de santé

35.1. Carte des provinces

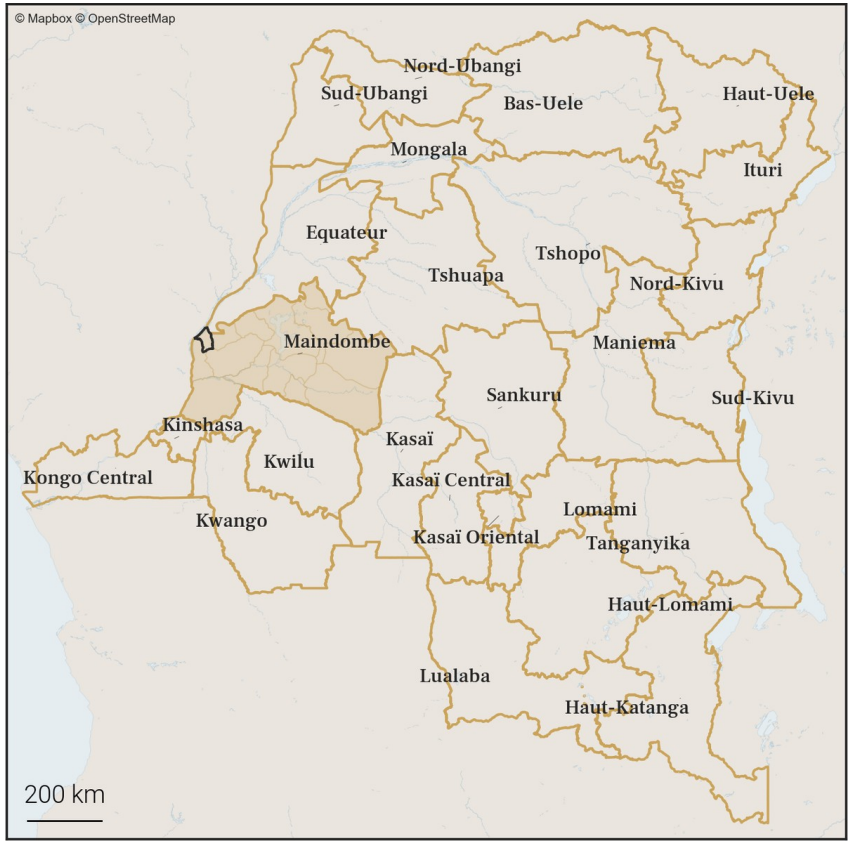

35.2. Carte des zones de santé

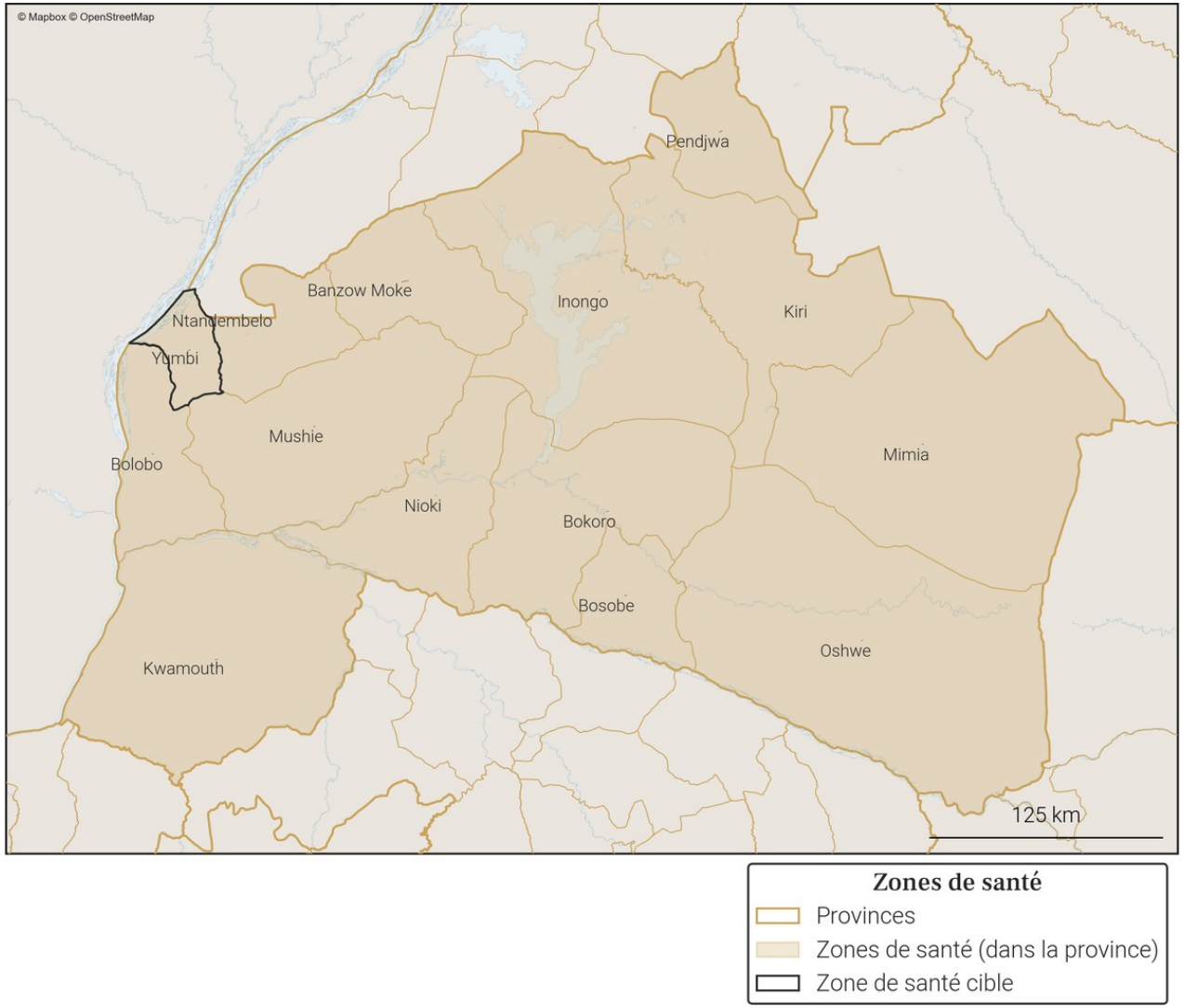

Foreign, Commonwealth & Development Office
vodacom
FLOWMINDER.ORG

36. Variations mensuelles des estimations de population et de mobilité sur une année

36.1. Tableau des estimations de population et de mobilité

Date (année-mois)	Estimation de population (nombre de personnes)	Changement au mois précédent (différence)	Changement au mois précédent (pourcentage)	Arrivées estimées (nombre de personnes)	Départs estimés (nombre de personnes)	Solde migratoire (différence), accroissement naturel exclus
2026-01	**180 400**	**+200**	**+0.11%**	**+700**	**-900**	**-200**
2025-12	**180 200**	**+700**	**+0.39%**	**+800**	**-600**	**+200**
2025-11	**179 500**	**+500**	**+0.28%**	**+700**	**-600**	**+100**
2025-10	179 000	+900	+0.51%	+900	-500	+400
2025-09	178 100	+500	+0.28%	+700	-600	+100
2025-08	177 600	+300	+0.17%	+600	-900	-300
2025-07	177 300	+500	+0.28%	+700	-600	+100
2025-06	176 800	+600	+0.34%	+700	-500	+200
2025-05	176 200	+500	+0.28%	+700	-800	-100
2025-04	175 700	+600	+0.34%	+800	-700	+100
2025-03	175 100	+400	+0.23%	+600	-600	0
2025-02	174 700	+1 200	+0.69%	+1 200	-500	+700
2025-01	173 500	0	0.0%	+500	-1 000	-500

Taux moyen d'accroissement de la population (TMAP) sur l'année	TMAP sur les 6 premiers mois (janvier 2025 à juillet 2025)	TMAP sur les 6 derniers mois (juillet 2025 à janvier 2026)
+3.84%	+2.06%	+1.92%

36.2. Graphes des estimations de population et de mobilité

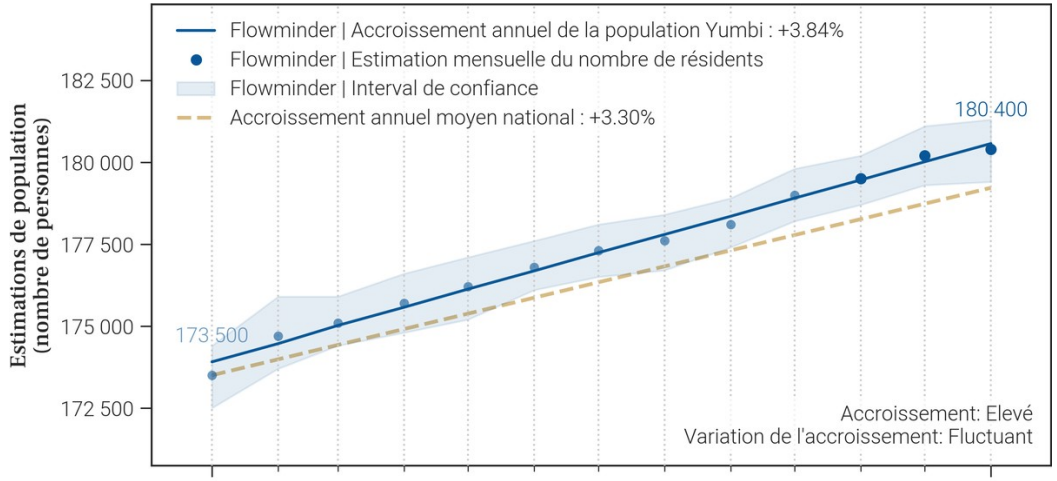

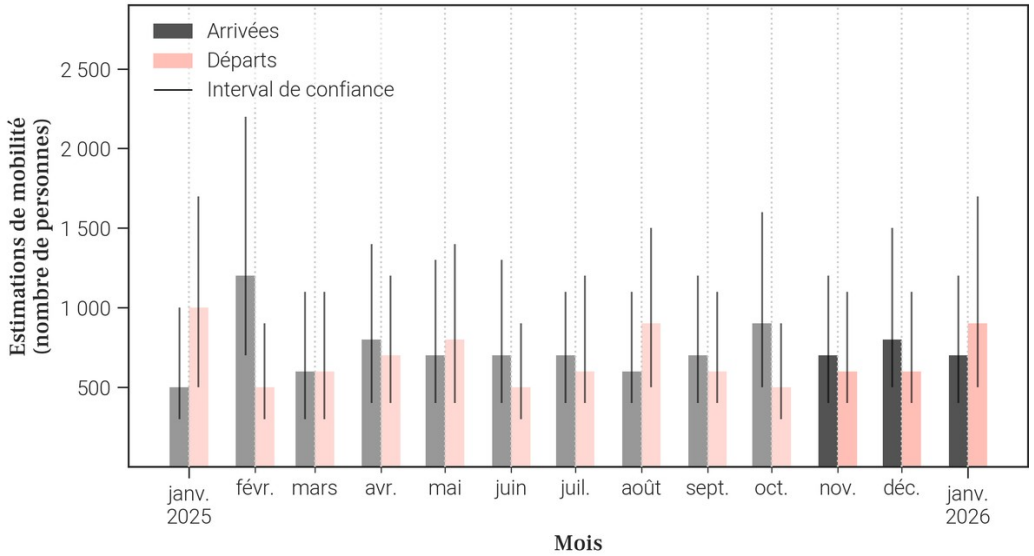

36.3. Données de population rapportées dans DHIS2[1]

Année	Estimation de population de DHIS2 (nombre de personnes)	Changement à l'année précédente (différence)	Changement à l'année précédente (pourcentage)
2025	155 569	+4 530	+3.0%
2024	151 039	X	X

- Le tableau et les graphiques montrent **le nombre de résidents dans Yumbi pour le mois de janvier 2026 et les 12 mois précédents**. Un 'résident' désigne ici une personne **ayant passé plus de 2 semaines dans Yumbi pour un mois donné**.
- Pour un mois en particulier, **le solde migratoire (arrivées moins les départs) n'est pas égal au changement de population, car il n'inclut pas l'accroissement naturel (naissances et décès)** de la population durant le mois.
- Une attention particulière doit être portée à la **différence d'échelle des axes d'ordonnées** (entre les mesures de population et de mobilité). Une attention particulière doit également être portée au **roulement de la population**, par exemple un large nombre d'arrivées ne changera pas la population de manière significative si le nombre de départs est lui aussi élevé.

37. Mobilité : origine des flux importants (flux de plus de 100 personnes uniquement) à destination de Yumbi en janvier 2026

37.1. Tableau des estimations d'arrivées janvier 2026

Origine (Province)	Origine (Zone de santé)	Estimation des arrivées : nombre de personnes ayant quitté cette zone de santé pour Yumbi	Solde migratoire pour la connection (différence entre arrivées et départs)
Kinshasa	Kingabwa	100	0
Kwilu	Bandundu	100	*Pas de départs*
Maindombe	Bolobo	100	0
Maindombe	Ntandembelo	100	0

37.2. Carte des estimations d'arrivées janvier 2026

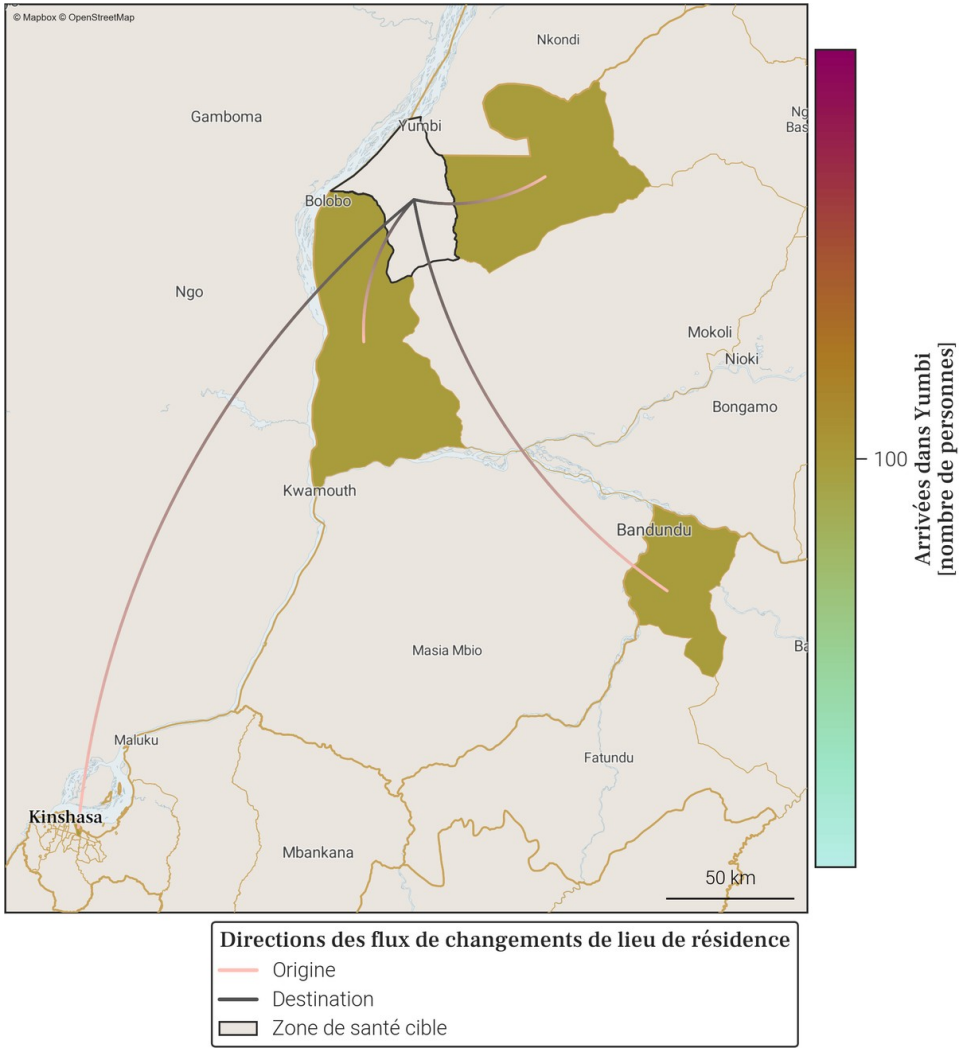

- Le tableau et la carte montrent **seulement une partie du nombre total de personnes qui sont arrivées dans Yumbi** au mois de janvier 2026, pour les connexions les plus importantes. En effet, **seules les arrivées de plus de 100 personnes dans Yumbi depuis une autre zone de santé sont représentées**. De plus, un maximum de 20 connections (par ordre d'importance) sont disponibles dans le tableau.
- Le nombre total de toutes les arrivées en janvier 2026 est disponible à la place dans la section page 1 : Variations mensuelles des estimations de population et de mobilité, dans le graphe et/ou tableau des estimations de mobilité.

Foreign, Commonwealth & Development Office
vodacom
FLOWMINDER.ORG

38. Mobilité : destinations des flux importants (flux de plus de 100 personnes uniquement) au départ de Yumbi en janvier 2026

38.1. Tableau des estimations de départs janvier 2026

Destination (Province)	Destination (Zone de santé)	Estimation des départs : nombre de personnes ayant quitté Yumbi pour cette zone de santé	Solde migratoire pour la connection (différence entre arrivées et départs)
Equateur	Lukolela	-100	*Pas d'arrivées*
Kinshasa	Kingabwa	-100	0
Kinshasa	Nsele	-100	*Pas d'arrivées*
Maindombe	Bolobo	-100	0
Maindombe	Ntandembelo	-100	0

38.2. Carte des estimations de départs janvier 2026

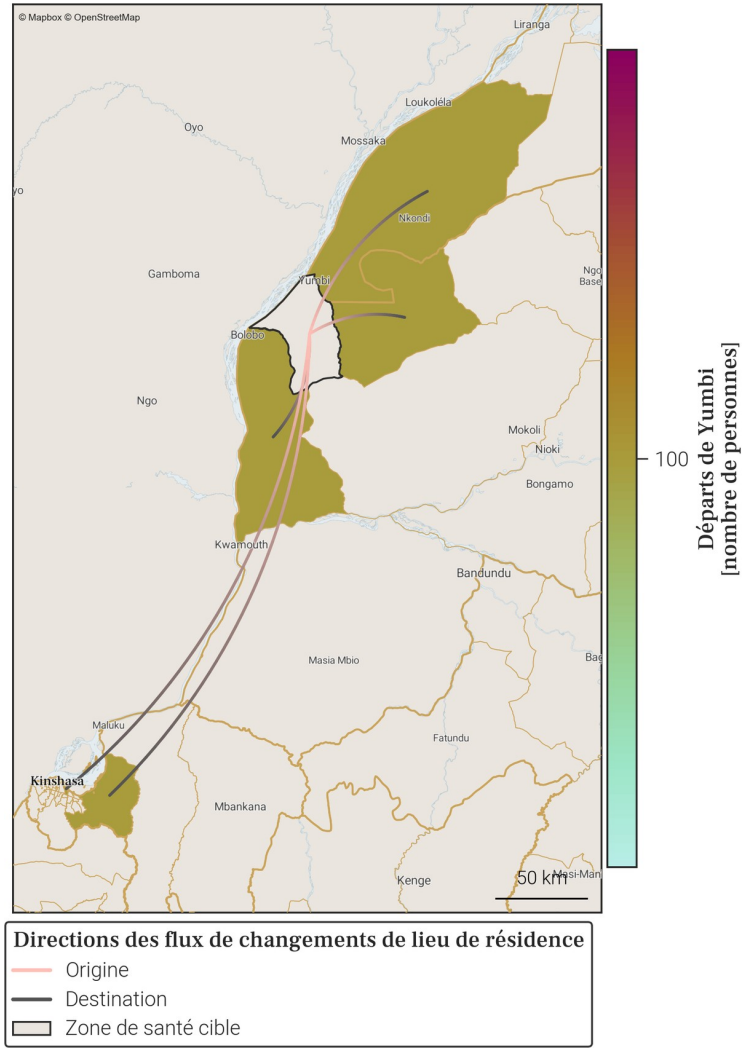

- Le tableau et la carte montrent **seulement une partie du nombre total de personnes qui sont parties de Yumbi** au mois de janvier 2026, pour les connexions les plus importantes. En effet, **seuls les départs de plus de 100 personnes de Yumbi vers une autre zone de santé sont représentés**. De plus, un maximum de 20 connections (par ordre d'importance) sont disponibles dans le tableau.
- Le nombre total de tout les départs en janvier 2026 est disponible à la place dans la section page 1 : Variations mensuelles des estimations de population et de mobilité, dans le graphe et/ou tableau des estimations de mobilité.

Foreign, Commonwealth & Development Office
vodacom
FLOWMINDER.ORG

Annexe. Sources des données et explications des résultats de population et mobilité

1. Disponibilité des données dans la province

Parmi les 14 zones de santé de Maindombe, 4 ne sont pas disponibles du fait de la trop faible couverture des données CDR par rapport à la population totale dans ces zones.
Il s'agit des zones de santé de Kiri, Kwamouth, Mimia et Pendjwa.

2. Origine des données de population et mobilité

Les données mensuelles de population Flowminder par zone de santé sont basées sur des **1. estimations initiales de population (par zone de santé)**, de **2. mobilité (entre zones de santé)**, ainsi que **3. d'accroissement naturel (par zone de santé)**. Tous ces aspects sont inclus dans la production des estimations mensuelles de population.

1. Les estimations initiales de population sont basées sur des estimations démographiques par province publiées par l'INS[2] et des estimations démographiques par zone de santé publiées par l'OCHA des Nations Unies[3].

2. Les estimations de mobilité sont basées sur des données CDR de Vodacom RDC[4] (CDR - 'Call Detail Records', ou 'métadonnées de téléphonie mobile' en français), ainsi que sur des facteurs d'ajustement et d'échelle dérivés d'enquêtes sur la mobilité[5].

3. L'estimation des facteurs d'accroissement naturel de la population est basée sur des données de perspectives de démographie[2].

Pour plus d'informations veuillez consulter notre site pour la dernière version du rapport méthodologique ainsi que nos notes de publication de données.

3. Comprendre les données et leurs limitations

Nos estimations sont tirées des métadonnées de téléphonie mobile et ont pour but d'aider à affiner les dénominateurs de population en temps voulu. Elles ne couvrent pas toutes les zones de santé et d'importants changements démographiques peuvent passer inaperçus dans les provinces les moins bien couvertes. Cependant, les variations dans le temps, en particulier lorsque les tendances sont stables, peuvent constituer une information précieuse pour la planification.

Références

[1] **DHIS2** : *Ministère de la Santé Publique RDC*. District Health Information Software 2023-2024.
[2] **Annuaire statistique 2020** : *Institut National de la Statistique (INS)*. République démocratique du Congo. Kinshasa.
[3] **Données d'estimation de la population** : *United Nations, Office for the Coordination of Humanitarian Affairs (OCHA)*. RDC - Statistiques des Populations par Zones de Santé 2020.
[4] **Données CDR de Vodacom RDC** : *Vodacom RDC*. Call Detail Records 2020-2025.
[5] **Facteurs d'ajustement et d'échelle dérivés d'enquêtes sur la mobilité** :
[a] *Institut national de la statistique (INS) RDC, WorldPop University of Southampton UK, Kinshasa School for Public Health (KSPH) RDC, Flowminder*. RDC microcensus 2021.
[b] *Flowminder*. Enquête Téléphonique en RDC 2021.

Pour toute question ou information sur les estimations en RDC, les méthodes utilisées dans ce document ou l'analyse de données mobiles, veuillez nous contacter à l'adresse suivante : **rdc@flowminder.org**.

3. Exemple d'estimation de la mobilité pour une zone de santé

Les lieux de séjour mensuels et les déplacements d'un mois à l'autre des abonnés téléphoniques, entre zones de santé, sont dérivés des **données CDR** ('Call Detail Records', ou 'métadonnées de téléphonie mobile' en français)

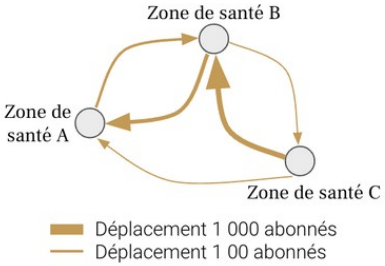

En utilisant des **estimations démographiques**, ainsi que des **facteurs d'ajustement et d'échelle dérivés d'enquêtes sur la mobilité**, les estimations de mobilité peuvent être corrigées et fournies à l'échelle de la population

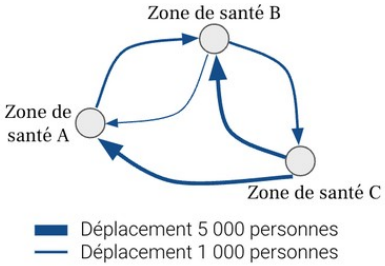

Pour chaque zone de santé, nous pouvons maintenant avoir une idée du nombre de personnes **arrivées** et/ou **parties**, ainsi que leur(s) origine(s) et/ou destination(s), d'un mois à l'autre (exemple pour la **Zone de santé A** ci-dessous)

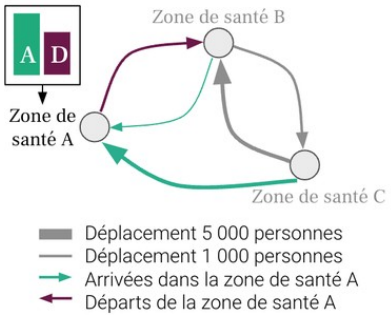

4. Exemple d'estimation de la population pour une zone de santé

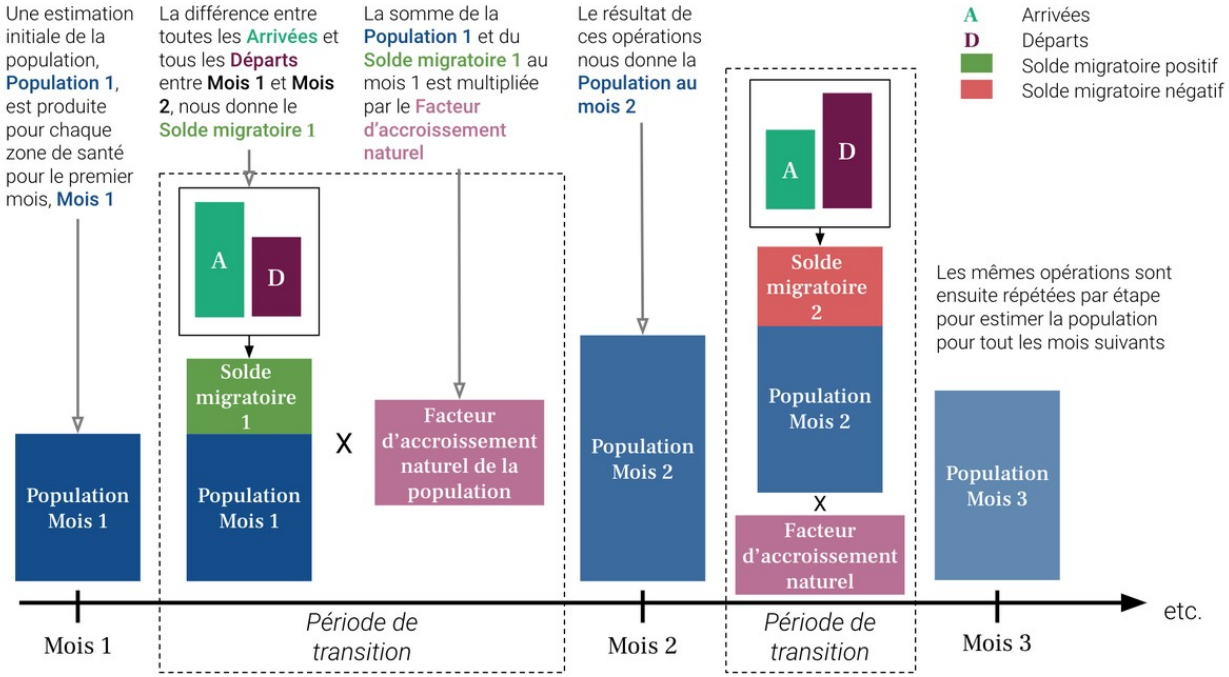

Foreign, Commonwealth & Development Office
vodacom
FLOWMINDER.ORG

FLOWMINDER.ORG

Auteurs

Ce rapport a été produit par la **Fondation Flowminder**, une organisation à but non-lucratif spécialisée dans l'analyse des données de téléphonie mobile, géospatiales et d'enquêtes, à des fins humanitaires et de développement.

Ce rapport a été écrit par Romain Goldenberg et Véronique Lefebvre, avec la contribution de James Harrison, Joachim Jellinek, Roland Hosner, Sophie Delaporte et Apphia Yuma.

Romain Goldenberg a produit et analysé les statistiques de mobilité, réalisé les graphiques et co-rédigé le rapport; Véronique Lefebvre a dirigé l'analyse, interprété les statistiques de mobilité et co-rédigé le rapport ; James Harrison et Joachim Jellinek ont produit les agrégats dérivés des métadonnées de téléphonie mobile pseudonymisées ; Roland Hosner a développé et appliqué le modèle de mise à l'échelle et de correction des biais pour produire ces statistiques ; Sophie Delaporte a contribué à la rédaction des observations, à la traduction et à la visualisation des données, et Apphia Yuma a assuré le soutien et la supervision de l'analyse et du projet.

Remerciements

Nous remercions **Vodacom Congo (RDC)** de nous fournir les métadonnées de téléphonie mobile pseudonymisées qui nous permettre de produire les estimations de population et de mobilité présentées dans ce rapport, à des fins de développement et humanitaire.

Ce rapport n'aurait pas été réalisé sans l'assistance financière du **Ministère des Affaires étrangères, du Commonwealth et du Développement du Royaume-Uni (FCDO UK)** ; nous les remercions de leur soutien.