MINISTÈRE DE LA SANTÉ PUBLIQUE, HYGIÈNE ET PRÉVOYANCE SOCIALE

PEV Programme Elargi de Vaccination | République Démocratique du Congo

FLOWMINDER.ORG

FLOWMINDER.ORG

Maniema | Rapport provincial

Estimations mensuelles de population et mobilité : Maniema



Période d'analyse : décembre 2024 - décembre 2025
Base de données : version des données v. 2.0
Date de publication : février 2026

1. Estimations de mobilité et population : Maniema.

1.1. Flux nets estimés entre la province et les zones de santé extérieures (déc. 2025)

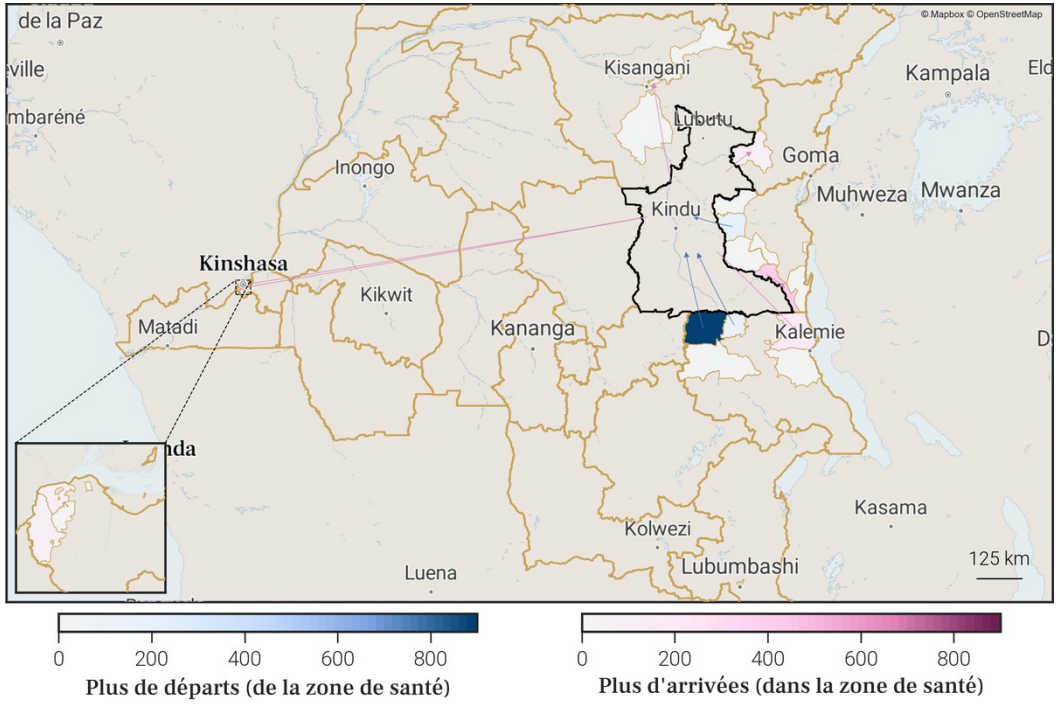

1.2. Estimations de mobilité mensuelles de la province

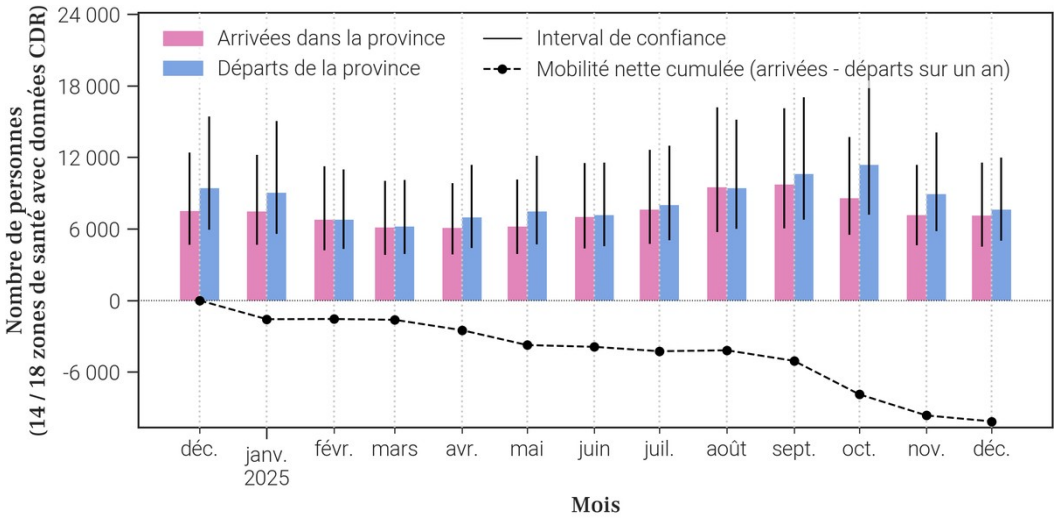

1.3. Flux nets estimés pour chaque zone de santé de la province (déc. 2025)

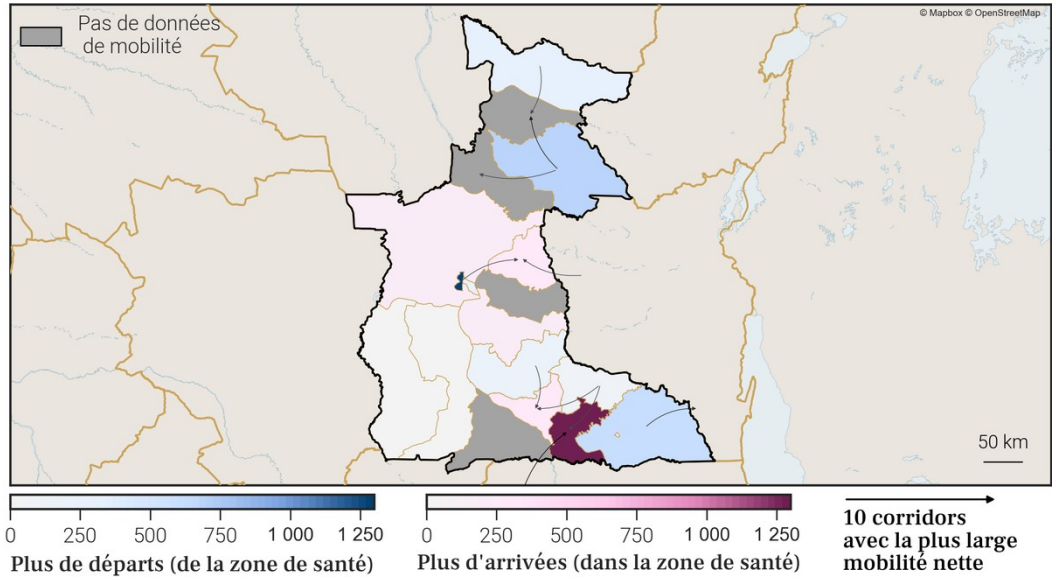

1.4. Estimations de croissance annuelle de la population par zone de santé

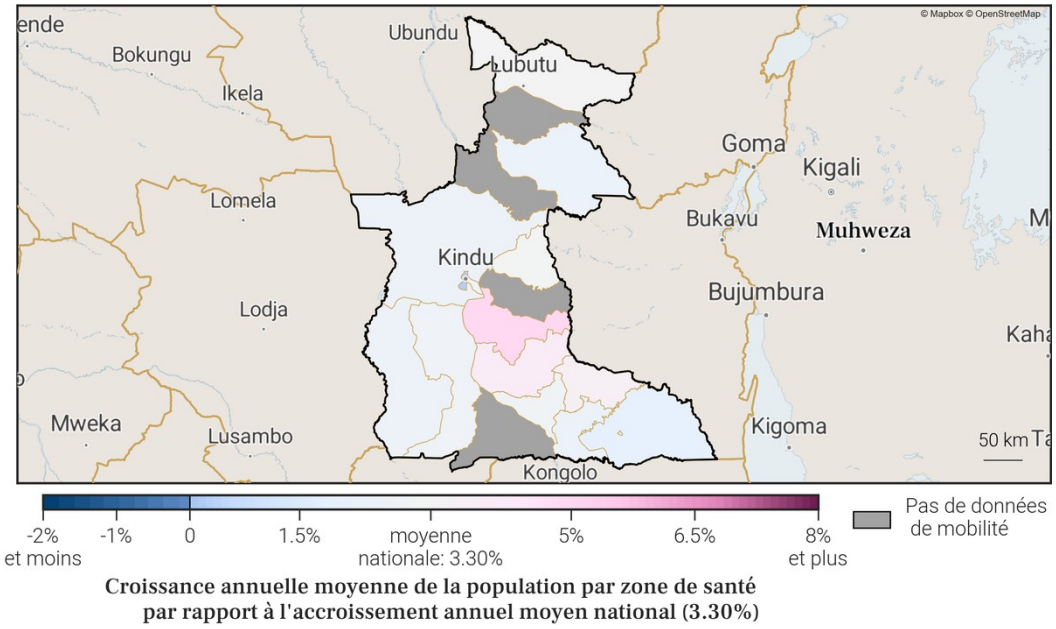

Gavi OIM ONU MIGRATION PEV Programme Elargi de Vaccination République Démocratique du Congo vodacom FLOWMINDER.ORG

3. Localisation de la zone de santé

3.1. Carte des provinces

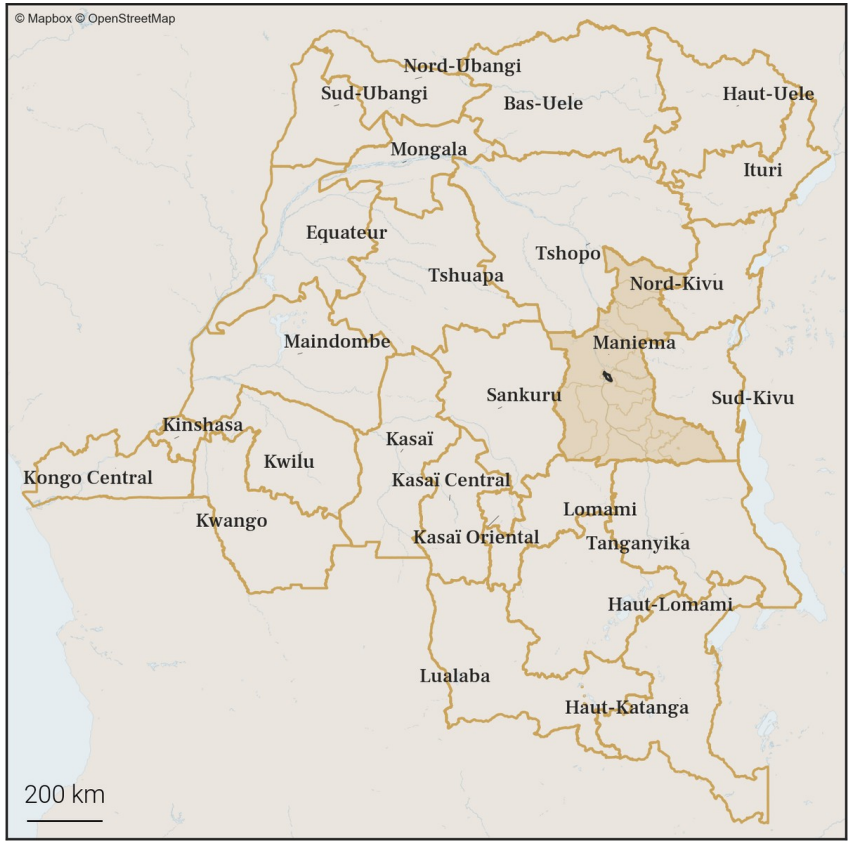

3.2. Carte des zones de santé

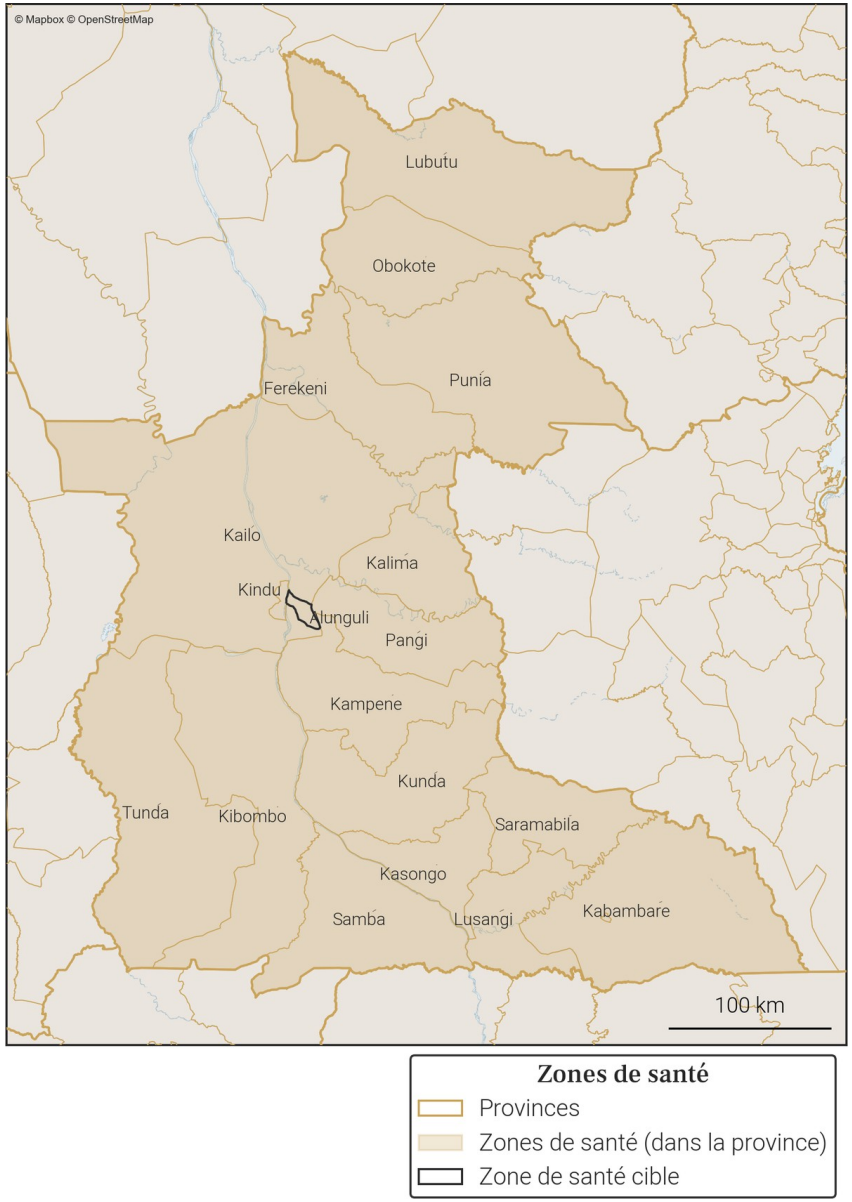

4. Variations mensuelles des estimations de population et de mobilité sur une année

4.1. Tableau des estimations de population et de mobilité

Date (année-mois)	Estimation de population (nombre de personnes)	Changement au mois précédent (différence)	Changement au mois précédent (pourcentage)	Arrivées estimées (nombre de personnes)	Départs estimés (nombre de personnes)	Solde migratoire (différence), accroissement naturel exclus
2025-12	**101 200**	**+100**	**+0.1%**	**+2 100**	**-2 400**	**-300**
2025-11	**101 100**	**+500**	**+0.5%**	**+2 900**	**-2 700**	**+200**
2025-10	**100 600**	**+300**	**+0.3%**	**+2 900**	**-2 800**	**+100**
2025-09	100 300	+100	+0.1%	+2 800	-3 000	-200
2025-08	100 200	-100	-0.1%	+2 600	-3 000	-400
2025-07	100 300	+400	+0.4%	+2 700	-2 600	+100
2025-06	99 900	0	0.0%	+2 300	-2 700	-400
2025-05	99 900	+500	+0.5%	+2 600	-2 400	+200
2025-04	99 400	+1 200	+1.22%	+2 800	-1 900	+900
2025-03	98 200	+300	+0.31%	+2 200	-2 100	+100
2025-02	97 900	-200	-0.2%	+2 000	-2 500	-500
2025-01	98 100	-1 400	-1.41%	+2 000	-3 700	-1 700
2024-12	99 500	+100	+0.1%	+2 800	-2 800	0

Taux moyen d'accroissement de la population (TMAP) sur l'année	TMAP sur les 6 premiers mois (décembre 2024 à juin 2025)	TMAP sur les 6 derniers mois (juin 2025 à décembre 2025)
+2.94%	+1.36%	+1.27%

4.2. Graphes des estimations de population et de mobilité

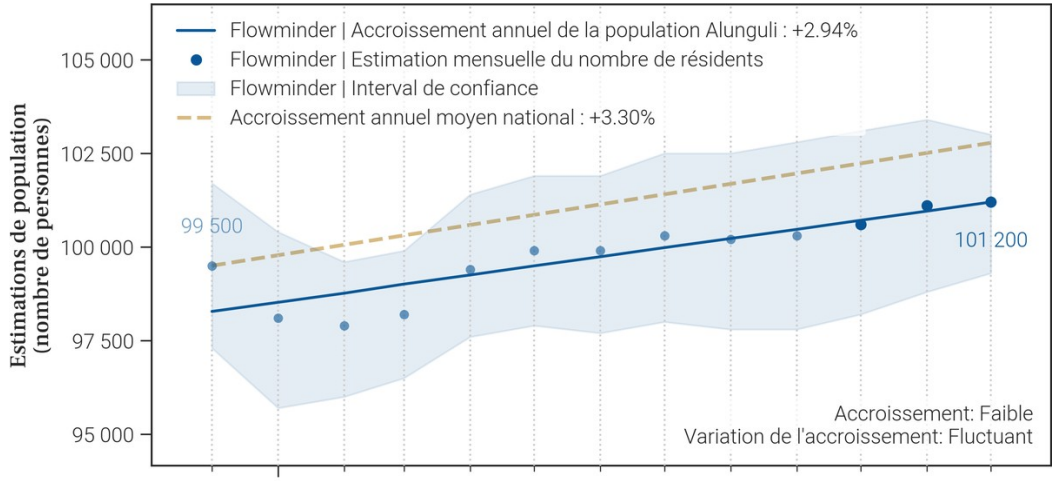

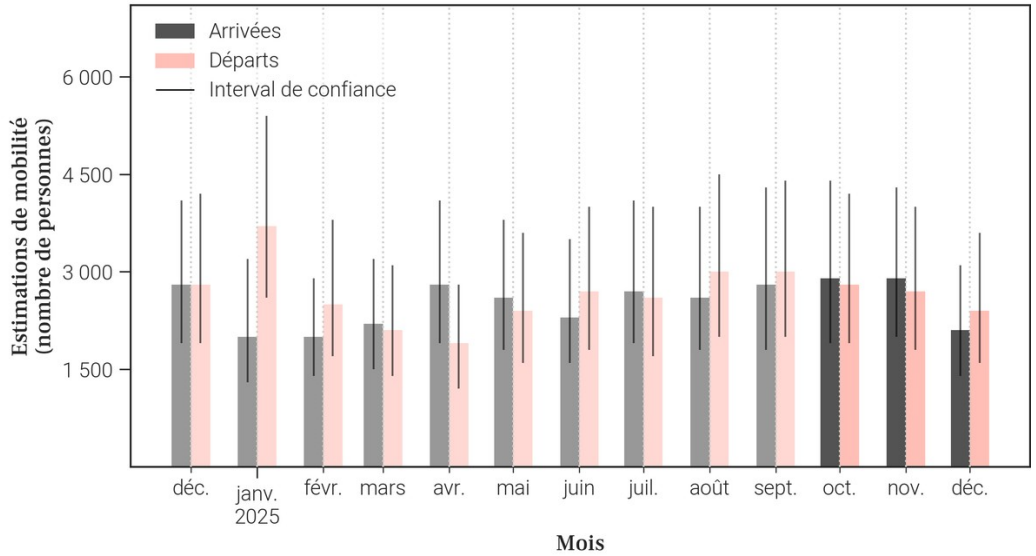

4.3. Données de population rapportées dans DHIS2[1]

Année	Estimation de population de DHIS2 (nombre de personnes)	Changement à l'année précédente (différence)	Changement à l'année précédente (pourcentage)
2025	X	X	X
2024	108 653	X	X

- Le tableau et les graphiques montrent **le nombre de résidents dans Alunguli pour le mois de décembre 2025 et les 12 mois précédents**. Un 'résident' désigne ici une personne **ayant passé plus de 2 semaines dans Alunguli pour un mois donné**.
- Pour un mois en particulier, **le solde migratoire (arrivées moins les départs) n'est pas égal au changement de population, car il n'inclut pas l'accroissement naturel (naissances et décès)** de la population durant le mois.
- Une attention particulière doit être portée à la **différence d'échelle des axes d'ordonnées** (entre les mesures de population et de mobilité). Une attention particulière doit également être portée au **roulement de la population**, par exemple un large nombre d'arrivées ne changera pas la population de manière significative si le nombre de départs est lui aussi élevé.

5. Mobilité : origine des flux importants (flux de plus de 100 personnes uniquement) à destination de Alunguli en décembre 2025

5.1. Tableau des estimations d'arrivées décembre 2025

Origine (Province)	Origine (Zone de santé)	Estimation des arrivées : nombre de personnes ayant quitté cette zone de santé pour Alunguli	Solde migratoire pour la connection (différence entre arrivées et départs)
Maniema	Kindu	1 600	100
Maniema	Kailo	100	-100
Maniema	Kalima	100	-100
Maniema	Kampene	100	0
Sud-Kivu	Shabunda	100	0

5.2. Carte des estimations d'arrivées décembre 2025

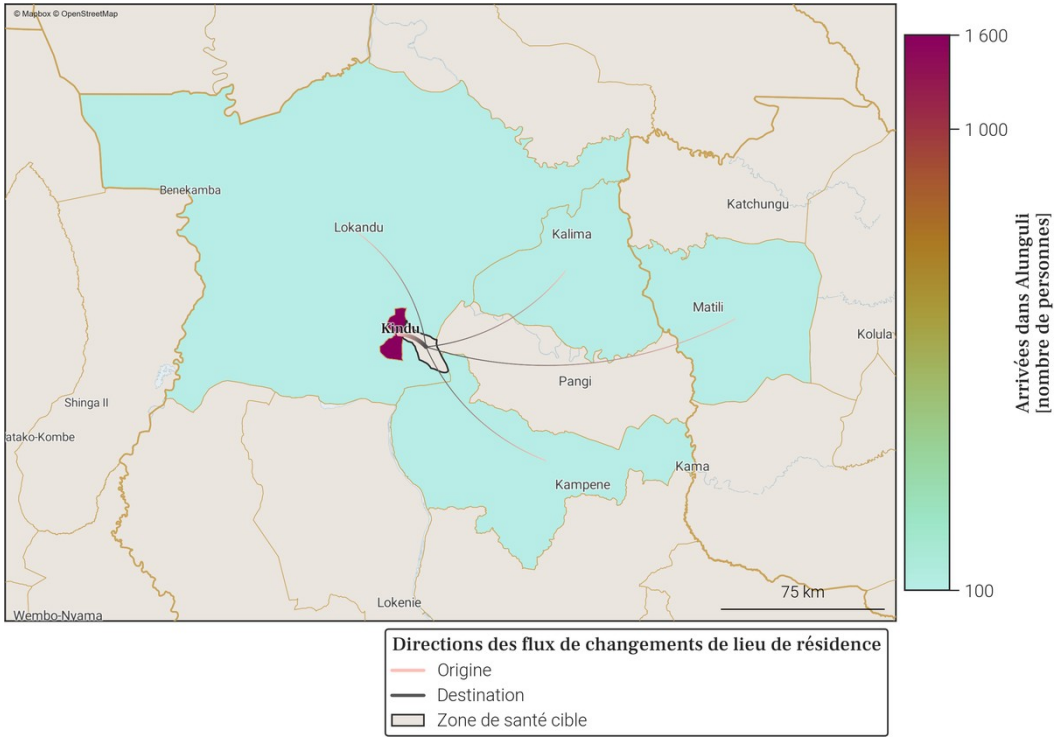

- Le tableau et la carte montrent **seulement une partie du nombre total de personnes qui sont arrivées dans Alunguli** au mois de décembre 2025, pour les connexions les plus importantes. En effet, **seules les arrivées de plus de 100 personnes dans Alunguli depuis une autre zone de santé sont représentées**. De plus, un maximum de 20 connections (par ordre d'importance) sont disponibles dans le tableau.
- Le nombre total de toutes les arrivées en décembre 2025 est disponible à la place dans la section page 1 : Variations mensuelles des estimations de population et de mobilité, dans le graphe et/ou tableau des estimations de mobilité.

6. Mobilité : destinations des flux importants (flux de plus de 100 personnes uniquement) au départ de Alunguli en décembre 2025

6.1. Tableau des estimations de départs décembre 2025

Destination (Province)	Destination (Zone de santé)	Estimation des départs : nombre de personnes ayant quitté Alunguli pour cette zone de santé	Solde migratoire pour la connection (différence entre arrivées et départs)
Maniema	Kindu	-1 500	100
Maniema	Kailo	-200	-100
Maniema	Kalima	-200	-100
Maniema	Kampene	-100	0
Sud-Kivu	Shabunda	-100	0

6.2. Carte des estimations de départs décembre 2025

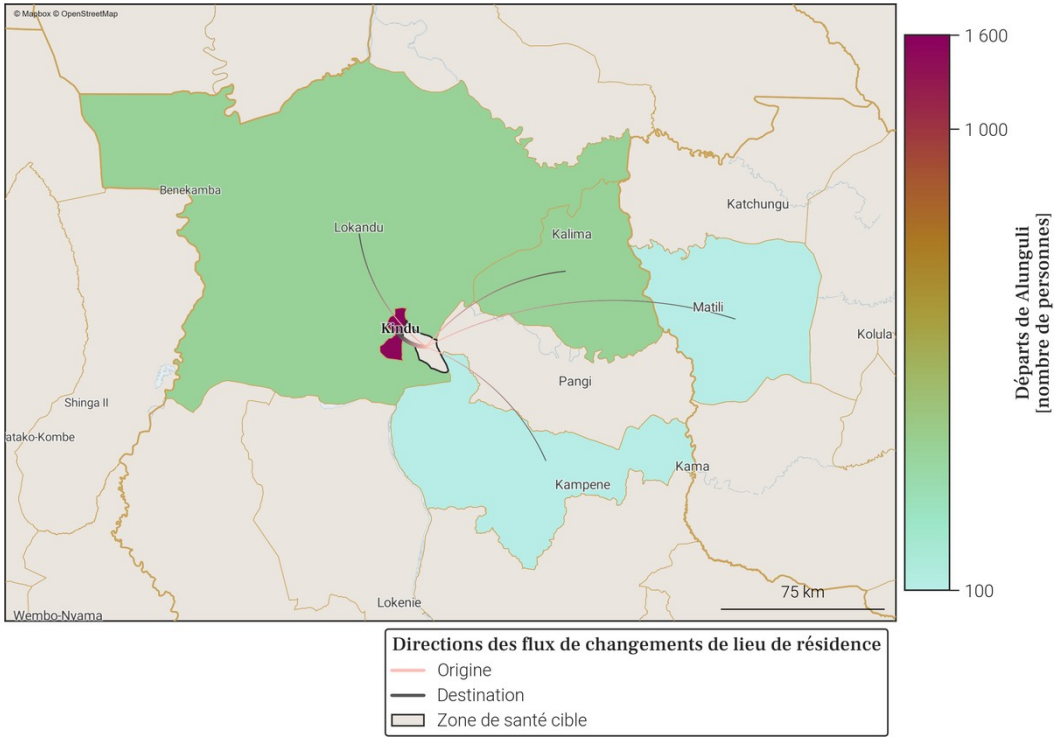

- Le tableau et la carte montrent **seulement une partie du nombre total de personnes qui sont parties de Alunguli** au mois de décembre 2025, pour les connexions les plus importantes. En effet, **seuls les départs de plus de 100 personnes de Alunguli vers une autre zone de santé sont représentés**. De plus, un maximum de 20 connections (par ordre d'importance) sont disponibles dans le tableau.
- Le nombre total de tout les départs en décembre 2025 est disponible à la place dans la section page 1 : Variations mensuelles des estimations de population et de mobilité, dans le graphe et/ou tableau des estimations de mobilité.

7. Localisation de la zone de santé

7.1. Carte des provinces

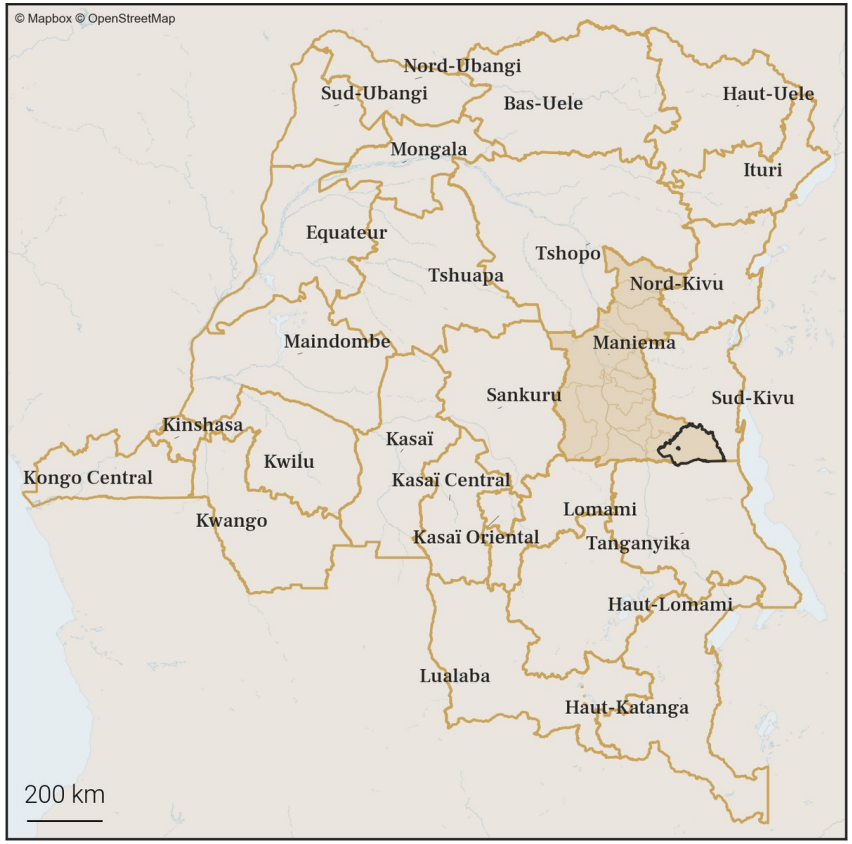

7.2. Carte des zones de santé

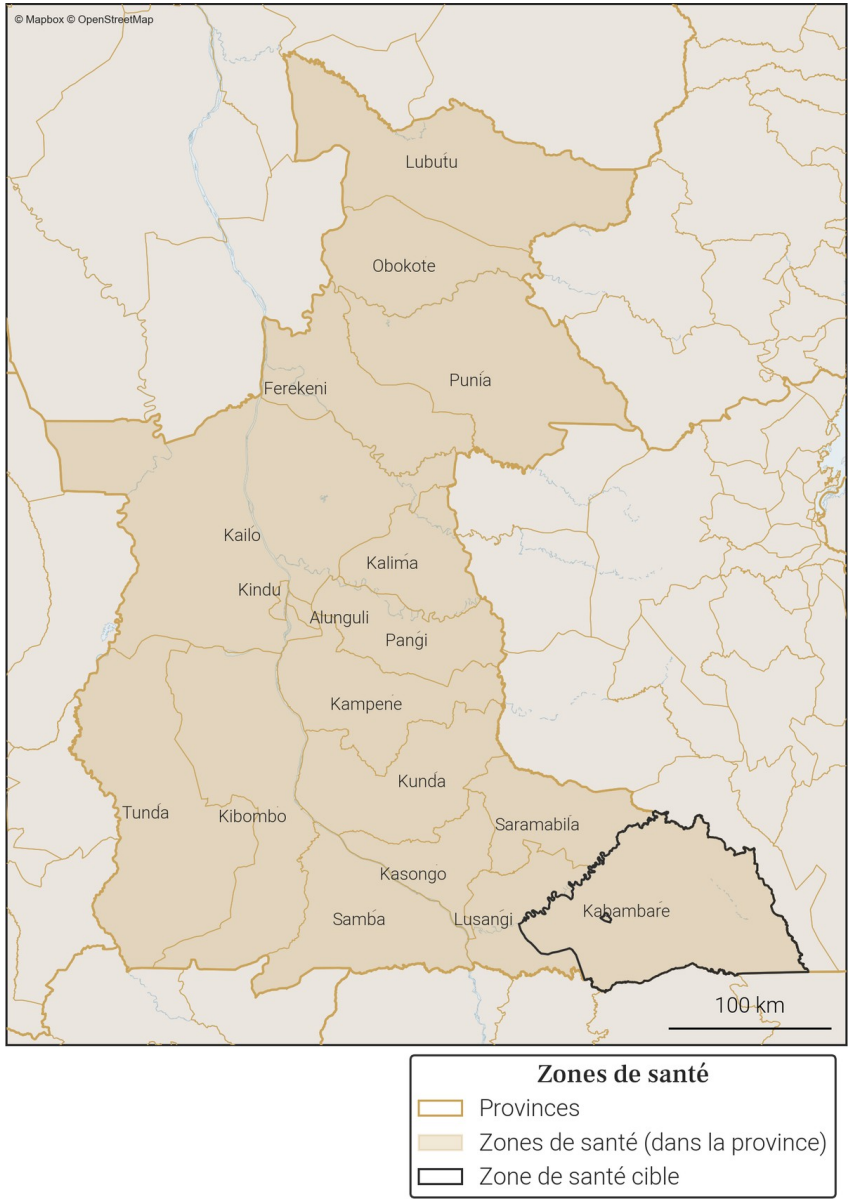

8. Variations mensuelles des estimations de population et de mobilité sur une année

8.1. Tableau des estimations de population et de mobilité

Date (année-mois)	Estimation de population (nombre de personnes)	Changement au mois précédent (différence)	Changement au mois précédent (pourcentage)	Arrivées estimées (nombre de personnes)	Départs estimés (nombre de personnes)	Solde migratoire (différence), accroissement naturel exclus
2025-12	**136 200**	**-200**	**-0.15%**	**+1 100**	**-1 700**	**-600**
2025-11	**136 400**	**+200**	**+0.15%**	**+1 400**	**-1 500**	**-100**
2025-10	**136 200**	**-100**	**-0.07%**	**+1 500**	**-2 000**	**-500**
2025-09	136 300	-200	-0.15%	+1 500	-1 900	-400
2025-08	136 500	+200	+0.15%	+1 600	-1 800	-200
2025-07	136 300	+400	+0.29%	+1 700	-1 700	0
2025-06	135 900	+600	+0.44%	+1 600	-1 300	+300
2025-05	135 300	+300	+0.22%	+1 200	-1 200	0
2025-04	135 000	+200	+0.15%	+1 100	-1 300	-200
2025-03	134 800	+600	+0.45%	+1 400	-1 200	+200
2025-02	134 200	+200	+0.15%	+1 400	-1 600	-200
2025-01	134 000	-300	-0.22%	+1 400	-2 000	-600
2024-12	134 300	-200	-0.15%	+1 700	-2 300	-600

Taux moyen d'accroissement de la population (TMAP) sur l'année	TMAP sur les 6 premiers mois (décembre 2024 à juin 2025)	TMAP sur les 6 derniers mois (juin 2025 à décembre 2025)
+1.96%	+1.31%	+0.13%

8.2. Graphes des estimations de population et de mobilité

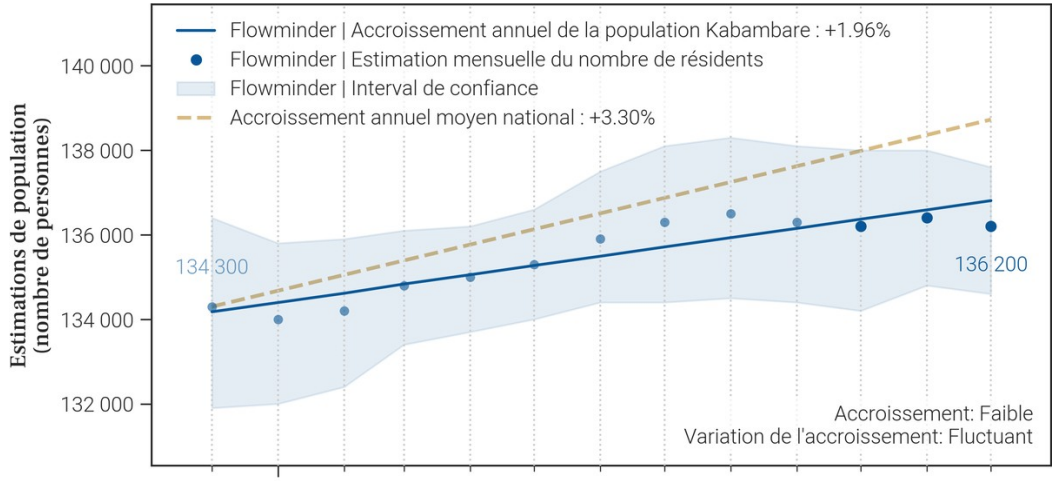

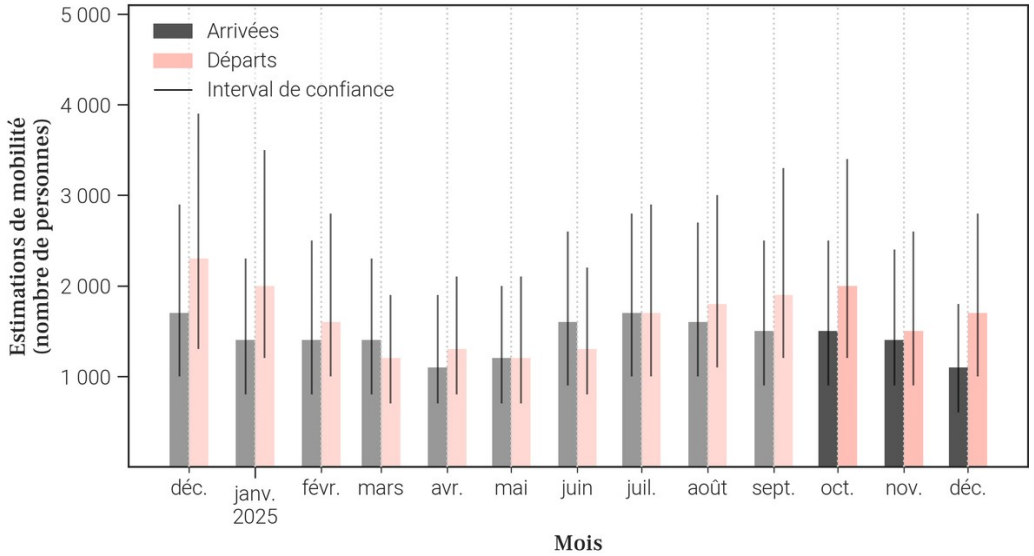

8.3. Données de population rapportées dans DHIS2[1]

Année	Estimation de population de DHIS2 (nombre de personnes)	Changement à l'année précédente (différence)	Changement à l'année précédente (pourcentage)
2025	X	X	X
2024	182 959	X	X

- Le tableau et les graphiques montrent **le nombre de résidents dans Kabambare pour le mois de décembre 2025 et les 12 mois précédents**. Un 'résident' désigne ici une personne **ayant passé plus de 2 semaines dans Kabambare pour un mois donné**.
- Pour un mois en particulier, **le solde migratoire (arrivées moins les départs) n'est pas égal au changement de population, car il n'inclut pas l'accroissement naturel (naissances et décès)** de la population durant le mois.
- Une attention particulière doit être portée à la **différence d'échelle des axes d'ordonnées** (entre les mesures de population et de mobilité). Une attention particulière doit également être portée au **roulement de la population**, par exemple un large nombre d'arrivées ne changera pas la population de manière significative si le nombre de départs est lui aussi élevé.

9. Mobilité : origine des flux importants (flux de plus de 100 personnes uniquement) à destination de Kabambare en décembre 2025

9.1. Tableau des estimations d'arrivées décembre 2025

Origine (Province)	Origine (Zone de santé)	Estimation des arrivées : nombre de personnes ayant quitté cette zone de santé pour Kabambare	Solde migratoire pour la connection (différence entre arrivées et départs)
Sud-Kivu	Kimbi Lulenge	800	-400
Tanganyika	Nyemba	100	-100

9.2. Carte des estimations d'arrivées décembre 2025

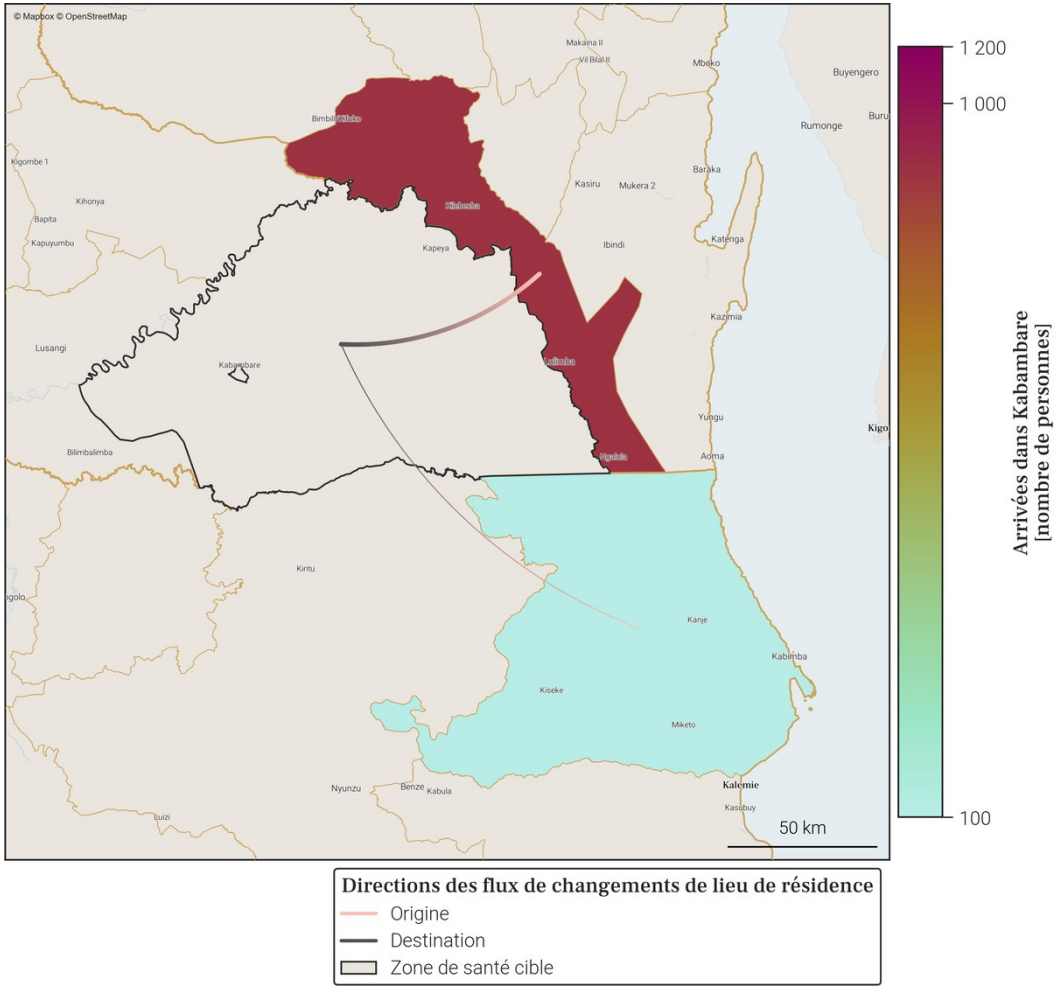

- Le tableau et la carte montrent **seulement une partie du nombre total de personnes qui sont arrivées dans Kabambare** au mois de décembre 2025, pour les connexions les plus importantes. En effet, **seules les arrivées de plus de 100 personnes dans Kabambare depuis une autre zone de santé sont représentées**. De plus, un maximum de 20 connections (par ordre d'importance) sont disponibles dans le tableau.
- Le nombre total de toutes les arrivées en décembre 2025 est disponible à la place dans la section page 1 : Variations mensuelles des estimations de population et de mobilité, dans le graphe et/ou tableau des estimations de mobilité.

10. Mobilité : destinations des flux importants (flux de plus de 100 personnes uniquement) au départ de Kabambare en décembre 2025

10.1. Tableau des estimations de départs décembre 2025

Destination (Province)	Destination (Zone de santé)	Estimation des départs : nombre de personnes ayant quitté Kabambare pour cette zone de santé	Solde migratoire pour la connection (différence entre arrivées et départs)
Sud-Kivu	Kimbi Lulenge	-1 200	-400
Tanganyika	Nyemba	-200	-100
Sud-Kivu	Fizi	-100	*Pas d'arrivées*
Tanganyika	Kalemie	-100	*Pas d'arrivées*

10.2. Carte des estimations de départs décembre 2025

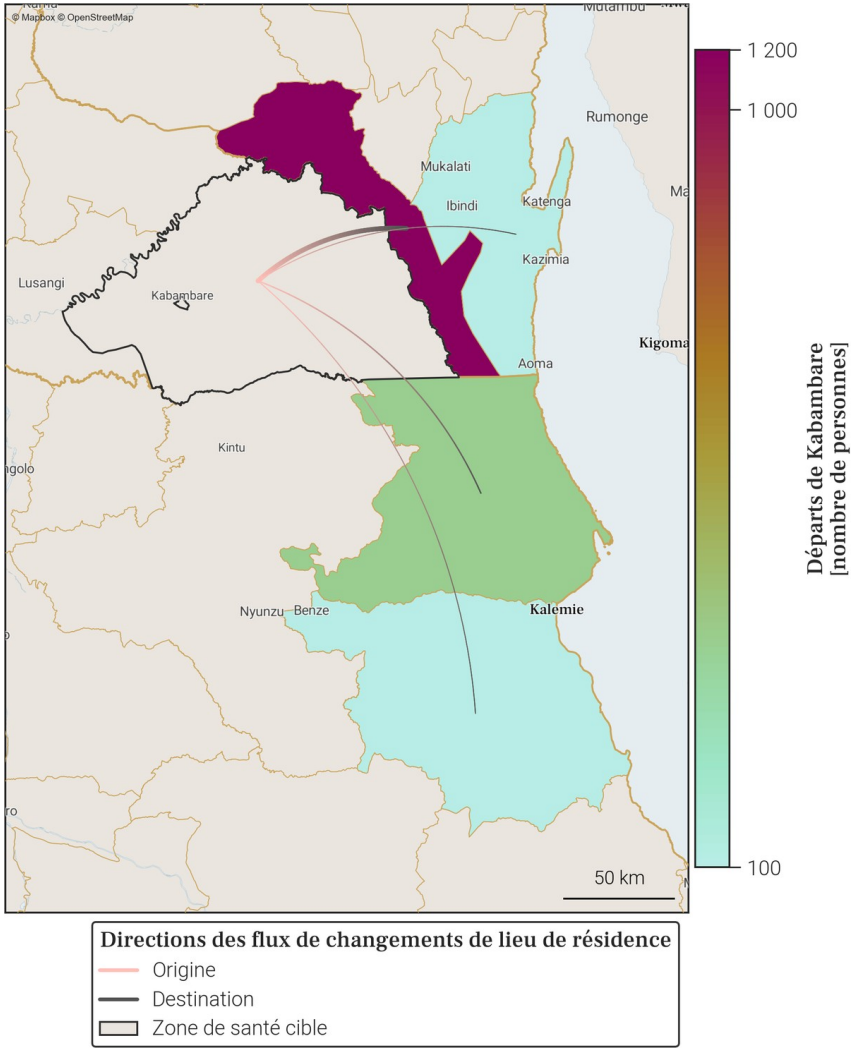

- Le tableau et la carte montrent **seulement une partie du nombre total de personnes qui sont parties de Kabambare** au mois de décembre 2025, pour les connexions les plus importantes. En effet, **seuls les départs de plus de 100 personnes de Kabambare vers une autre zone de santé sont représentés**. De plus, un maximum de 20 connections (par ordre d'importance) sont disponibles dans le tableau.
- Le nombre total de tout les départs en décembre 2025 est disponible à la place dans la section page 1 : Variations mensuelles des estimations de population et de mobilité, dans le graphe et/ou tableau des estimations de mobilité.

11. Localisation de la zone de santé

11.1. Carte des provinces

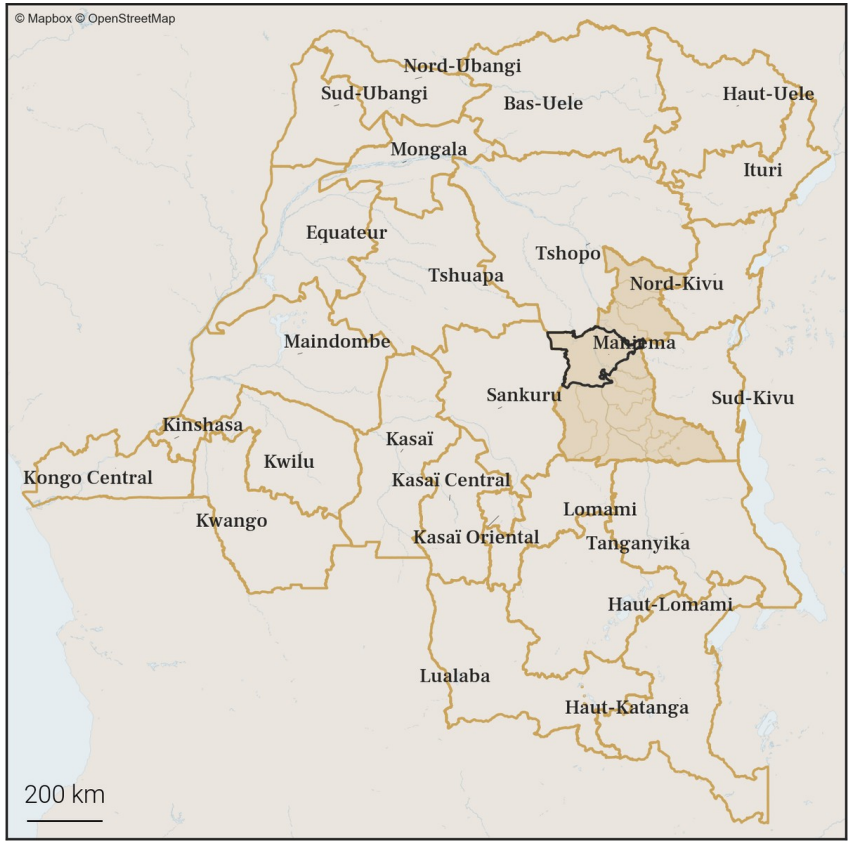

11.2. Carte des zones de santé

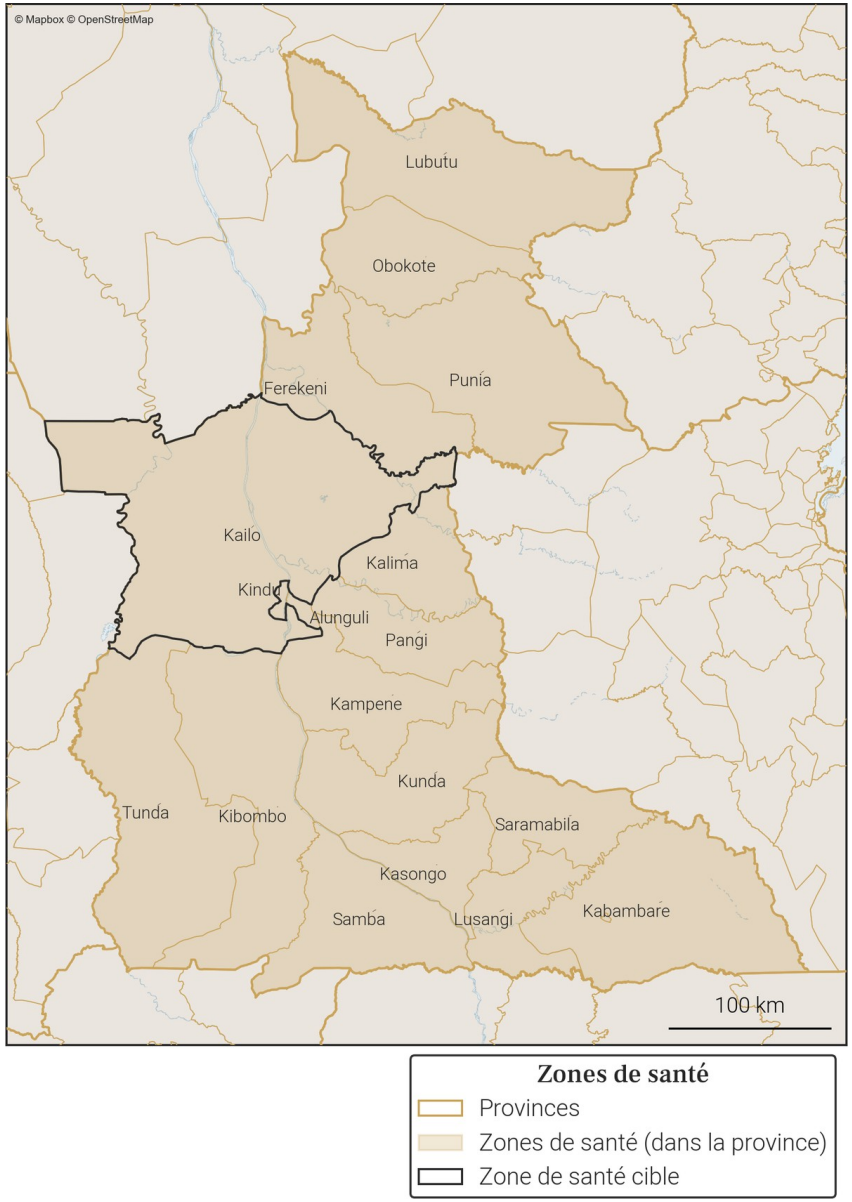

12. Variations mensuelles des estimations de population et de mobilité sur une année

12.1. Tableau des estimations de population et de mobilité

Date (année-mois)	Estimation de population (nombre de personnes)	Changement au mois précédent (différence)	Changement au mois précédent (pourcentage)	Arrivées estimées (nombre de personnes)	Départs estimés (nombre de personnes)	Solde migratoire (différence), accroissement naturel exclus
2025-12	**195 200**	**+700**	**+0.36%**	**+1 300**	**-1 100**	**+200**
2025-11	**194 500**	**-100**	**-0.05%**	**+1 000**	**-1 600**	**-600**
2025-10	**194 600**	**+500**	**+0.26%**	**+1 400**	**-1 400**	**0**
2025-09	194 100	-300	-0.15%	+1 700	-2 600	-900
2025-08	194 400	+400	+0.21%	+1 500	-1 600	-100
2025-07	194 000	+700	+0.36%	+1 600	-1 400	+200
2025-06	193 300	+800	+0.42%	+1 400	-1 200	+200
2025-05	192 500	+300	+0.16%	+1 300	-1 500	-200
2025-04	192 200	-100	-0.05%	+1 300	-1 900	-600
2025-03	192 300	+300	+0.16%	+1 300	-1 600	-300
2025-02	192 000	+1 600	+0.84%	+2 000	-900	+1 100
2025-01	190 400	+900	+0.47%	+1 700	-1 300	+400
2024-12	189 500	+400	+0.21%	+1 200	-1 200	0

Taux moyen d'accroissement de la population (TMAP) sur l'année	TMAP sur les 6 premiers mois (décembre 2024 à juin 2025)	TMAP sur les 6 derniers mois (juin 2025 à décembre 2025)
+2.66%	+1.79%	+0.76%

12.2. Graphes des estimations de population et de mobilité

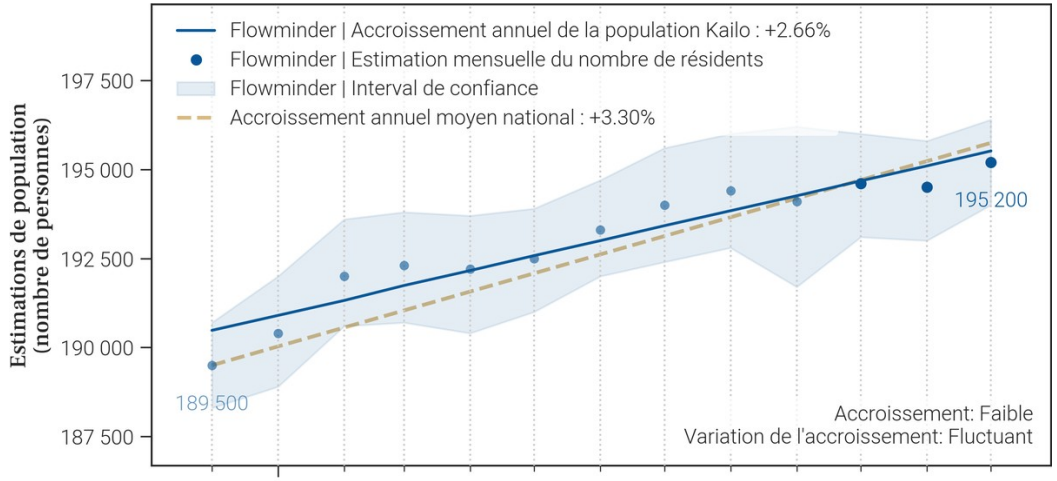

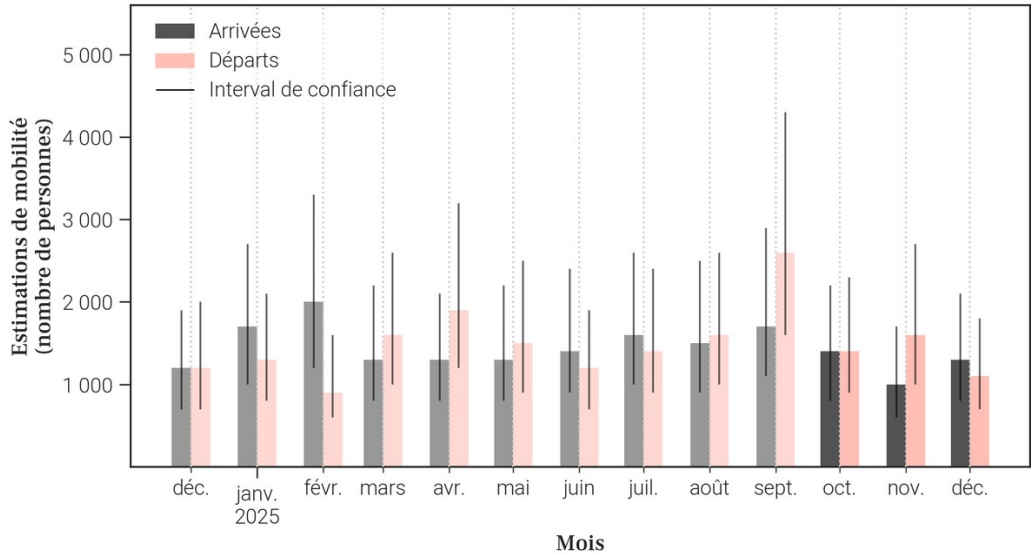

12.3. Données de population rapportées dans DHIS2[1]

Année	Estimation de population de DHIS2 (nombre de personnes)	Changement à l'année précédente (différence)	Changement à l'année précédente (pourcentage)
2025	204 883	-13 301	-6.1%
2024	218 184	X	X

- Le tableau et les graphiques montrent **le nombre de résidents dans Kailo pour le mois de décembre 2025 et les 12 mois précédents**. Un 'résident' désigne ici une personne **ayant passé plus de 2 semaines dans Kailo pour un mois donné**.
- Pour un mois en particulier, **le solde migratoire (arrivées moins les départs) n'est pas égal au changement de population, car il n'inclut pas l'accroissement naturel (naissances et décès)** de la population durant le mois.
- Une attention particulière doit être portée à la **différence d'échelle des axes d'ordonnées** (entre les mesures de population et de mobilité). Une attention particulière doit également être portée au **roulement de la population**, par exemple un large nombre d'arrivées ne changera pas la population de manière significative si le nombre de départs est lui aussi élevé.

13. Mobilité : origine des flux importants (flux de plus de 100 personnes uniquement) à destination de Kailo en décembre 2025

13.1. Tableau des estimations d'arrivées décembre 2025

Origine (Province)	Origine (Zone de santé)	Estimation des arrivées : nombre de personnes ayant quitté cette zone de santé pour Kailo	Solde migratoire pour la connection (différence entre arrivées et départs)
Maniema	Kindu	900	100
Maniema	Alunguli	200	100
Maniema	Kalima	100	0

13.2. Carte des estimations d'arrivées décembre 2025

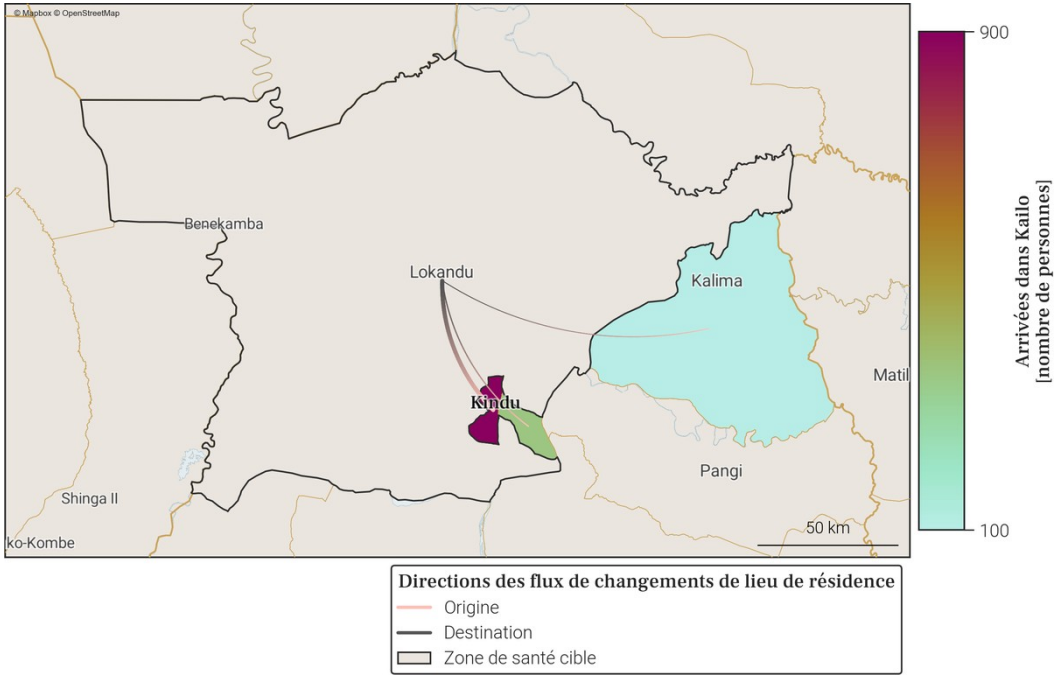

- Le tableau et la carte montrent **seulement une partie du nombre total de personnes qui sont arrivées dans Kailo** au mois de décembre 2025, pour les connexions les plus importantes. En effet, **seules les arrivées de plus de 100 personnes dans Kailo depuis une autre zone de santé sont représentées**. De plus, un maximum de 20 connections (par ordre d'importance) sont disponibles dans le tableau.
- Le nombre total de toutes les arrivées en décembre 2025 est disponible à la place dans la section page 1 : Variations mensuelles des estimations de population et de mobilité, dans le graphe et/ou tableau des estimations de mobilité.

14. Mobilité : destinations des flux importants (flux de plus de 100 personnes uniquement) au départ de Kailo en décembre 2025

14.1. Tableau des estimations de départs décembre 2025

Destination (Province)	Destination (Zone de santé)	Estimation des départs : nombre de personnes ayant quitté Kailo pour cette zone de santé	Solde migratoire pour la connection (différence entre arrivées et départs)
Maniema	Kindu	-800	100
Maniema	Alunguli	-100	100
Maniema	Kalima	-100	0

14.2. Carte des estimations de départs décembre 2025

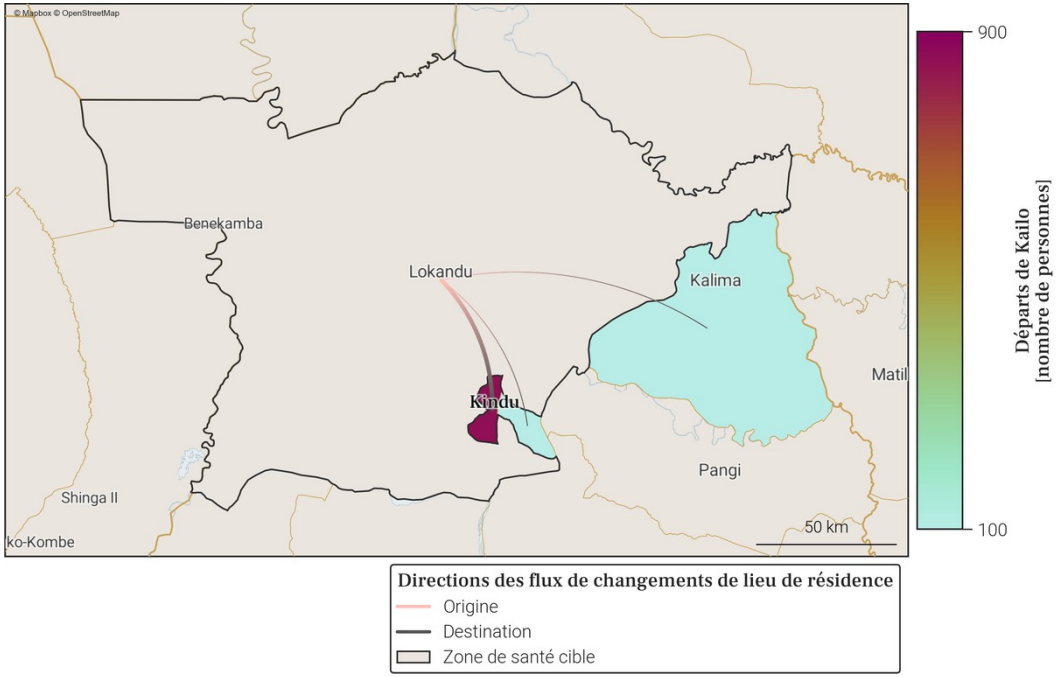

- Le tableau et la carte montrent **seulement une partie du nombre total de personnes qui sont parties de Kailo** au mois de décembre 2025, pour les connexions les plus importantes. En effet, **seuls les départs de plus de 100 personnes de Kailo vers une autre zone de santé sont représentés**. De plus, un maximum de 20 connections (par ordre d'importance) sont disponibles dans le tableau.
- Le nombre total de tout les départs en décembre 2025 est disponible à la place dans la section page 1 : Variations mensuelles des estimations de population et de mobilité, dans le graphe et/ou tableau des estimations de mobilité.

15. Localisation de la zone de santé

15.1. Carte des provinces

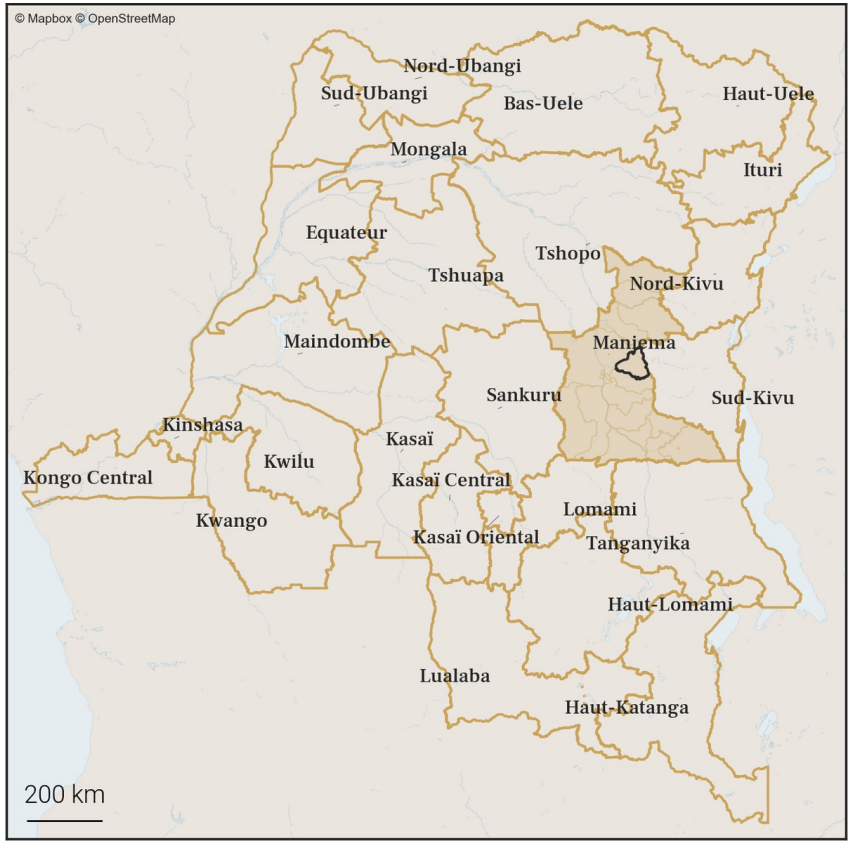

15.2. Carte des zones de santé

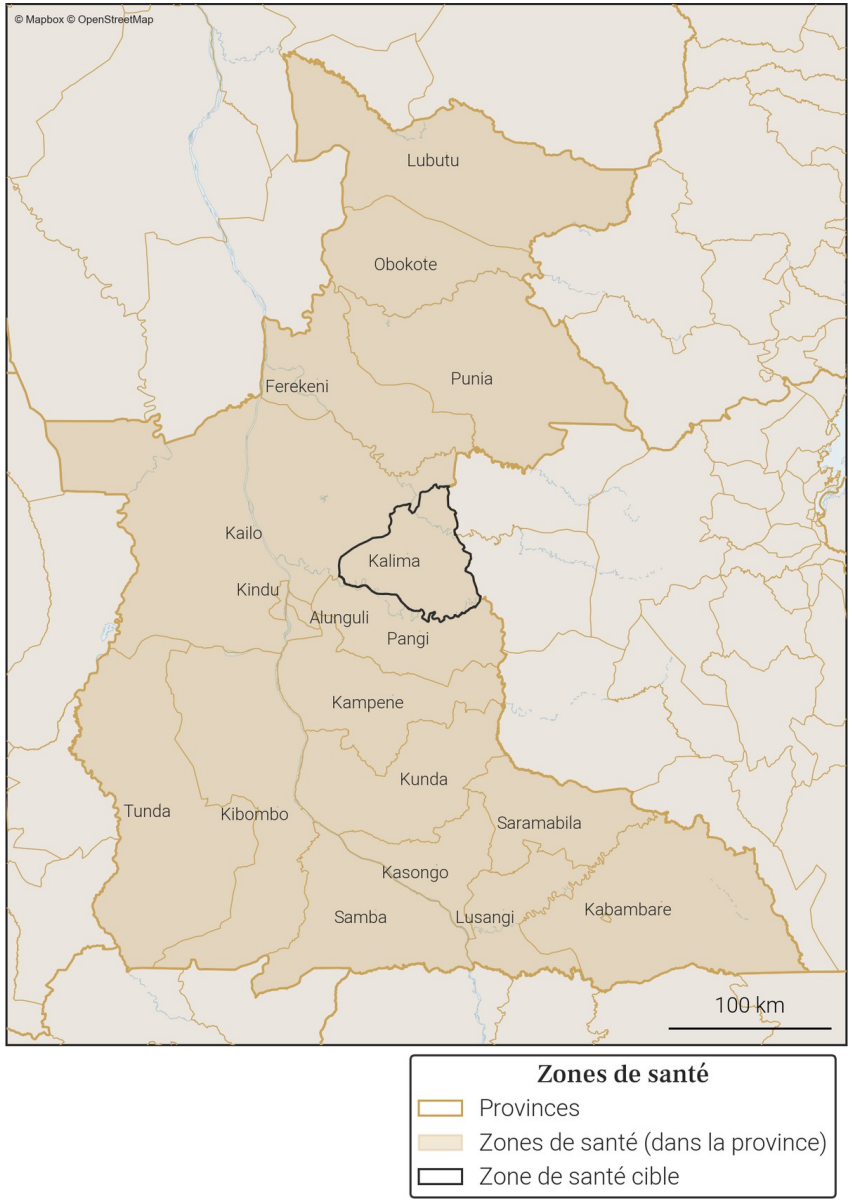

16. Variations mensuelles des estimations de population et de mobilité sur une année

16.1. Tableau des estimations de population et de mobilité

Date (année-mois)	Estimation de population (nombre de personnes)	Changement au mois précédent (différence)	Changement au mois précédent (pourcentage)	Arrivées estimées (nombre de personnes)	Départs estimés (nombre de personnes)	Solde migratoire (différence), accroissement naturel exclus
2025-12	**186 100**	**+800**	**+0.43%**	**+1 800**	**-1 600**	**+200**
2025-11	**185 300**	**+600**	**+0.32%**	**+1 900**	**-1 800**	**+100**
2025-10	**184 700**	**+400**	**+0.22%**	**+2 100**	**-2 200**	**-100**
2025-09	184 300	+300	+0.16%	+2 300	-2 400	-100
2025-08	184 000	+500	+0.27%	+2 100	-2 200	-100
2025-07	183 500	0	0.0%	+1 700	-2 200	-500
2025-06	183 500	+1 000	+0.55%	+1 900	-1 300	+600
2025-05	182 500	+500	+0.27%	+1 500	-1 500	0
2025-04	182 000	+500	+0.28%	+1 300	-1 300	0
2025-03	181 500	+400	+0.22%	+1 200	-1 200	0
2025-02	181 100	+800	+0.44%	+1 400	-1 100	+300
2025-01	180 300	-300	-0.17%	+1 400	-2 200	-800
2024-12	180 600	+700	+0.39%	+1 800	-1 500	+300

Taux moyen d'accroissement de la population (TMAP) sur l'année	TMAP sur les 6 premiers mois (décembre 2024 à juin 2025)	TMAP sur les 6 derniers mois (juin 2025 à décembre 2025)
+3.13%	+1.66%	+1.41%

16.2. Graphes des estimations de population et de mobilité

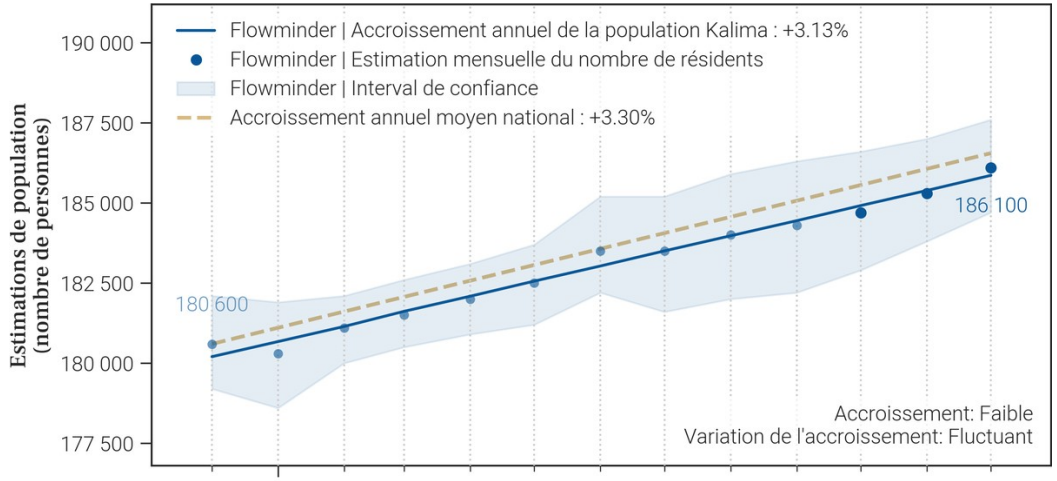

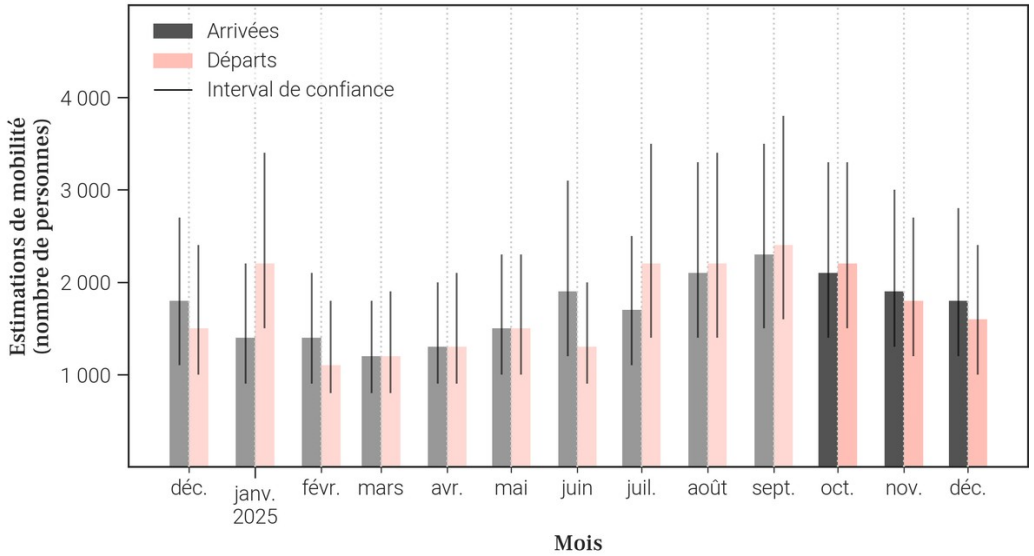

16.3. Données de population rapportées dans DHIS2[1]

Année	Estimation de population de DHIS2 (nombre de personnes)	Changement à l'année précédente (différence)	Changement à l'année précédente (pourcentage)
2025	X	X	X
2024	183 841	X	X

- Le tableau et les graphiques montrent **le nombre de résidents dans Kalima pour le mois de décembre 2025 et les 12 mois précédents**. Un 'résident' désigne ici une personne **ayant passé plus de 2 semaines dans Kalima pour un mois donné**.
- Pour un mois en particulier, **le solde migratoire (arrivées moins les départs) n'est pas égal au changement de population, car il n'inclut pas l'accroissement naturel (naissances et décès)** de la population durant le mois.
- Une attention particulière doit être portée à la **différence d'échelle des axes d'ordonnées** (entre les mesures de population et de mobilité). Une attention particulière doit également être portée au **roulement de la population**, par exemple un large nombre d'arrivées ne changera pas la population de manière significative si le nombre de départs est lui aussi élevé.

17. Mobilité : origine des flux importants (flux de plus de 100 personnes uniquement) à destination de Kalima en décembre 2025

17.1. Tableau des estimations d'arrivées décembre 2025

Origine (Province)	Origine (Zone de santé)	Estimation des arrivées : nombre de personnes ayant quitté cette zone de santé pour Kalima	Solde migratoire pour la connection (différence entre arrivées et départs)
Maniema	Kindu	800	200
Sud-Kivu	Shabunda	400	100
Maniema	Alunguli	200	100
Maniema	Kailo	100	0
Sud-Kivu	Lulingu	100	0

17.2. Carte des estimations d'arrivées décembre 2025

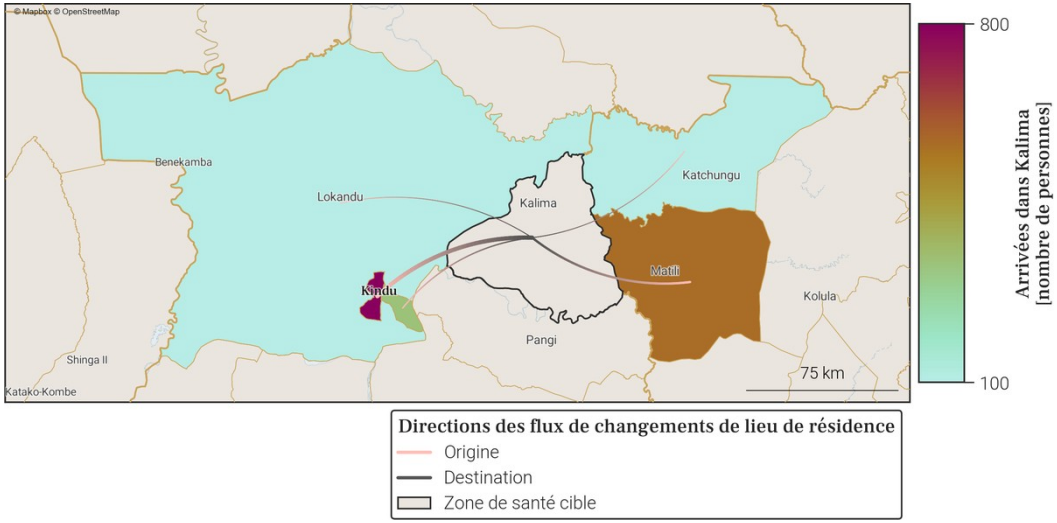

- Le tableau et la carte montrent **seulement une partie du nombre total de personnes qui sont arrivées dans Kalima** au mois de décembre 2025, pour les connexions les plus importantes. En effet, **seules les arrivées de plus de 100 personnes dans Kalima depuis une autre zone de santé sont représentées**. De plus, un maximum de 20 connections (par ordre d'importance) sont disponibles dans le tableau.
- Le nombre total de toutes les arrivées en décembre 2025 est disponible à la place dans la section page 1 : Variations mensuelles des estimations de population et de mobilité, dans le graphe et/ou tableau des estimations de mobilité.

18. Mobilité : destinations des flux importants (flux de plus de 100 personnes uniquement) au départ de Kalima en décembre 2025

18.1. Tableau des estimations de départs décembre 2025

Destination (Province)	Destination (Zone de santé)	Estimation des départs : nombre de personnes ayant quitté Kalima pour cette zone de santé	Solde migratoire pour la connection (différence entre arrivées et départs)
Maniema	Kindu	-600	200
Sud-Kivu	Shabunda	-300	100
Maniema	Alunguli	-100	100
Maniema	Kailo	-100	0
Maniema	Kampene	-100	*Pas d'arrivées*
Sud-Kivu	Lulingu	-100	0

18.2. Carte des estimations de départs décembre 2025

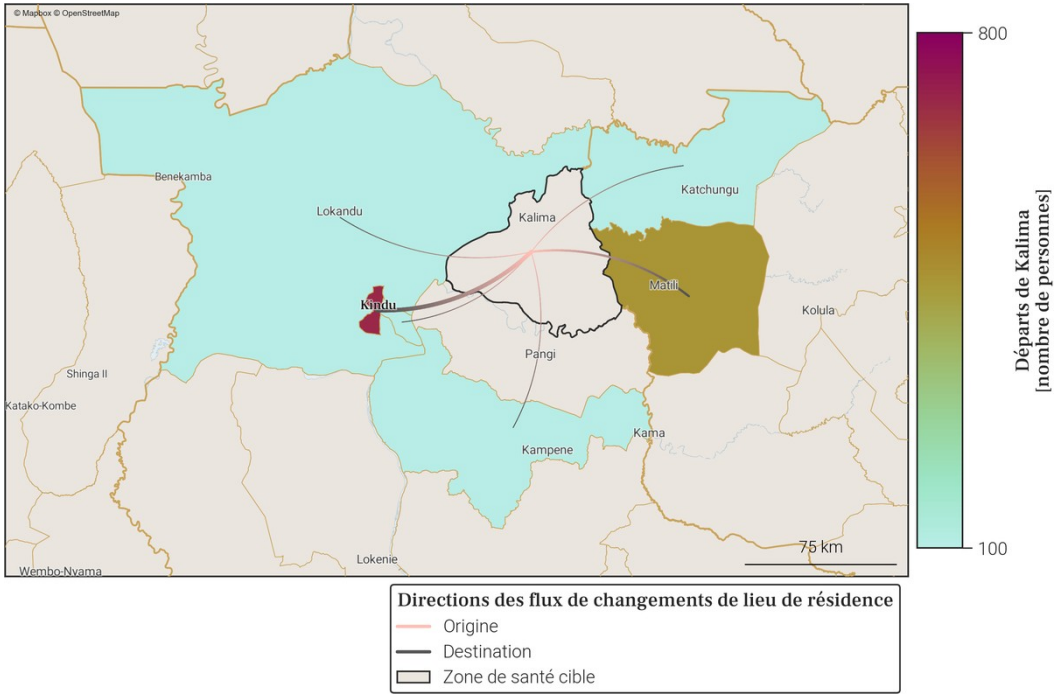

- Le tableau et la carte montrent **seulement une partie du nombre total de personnes qui sont parties de Kalima** au mois de décembre 2025, pour les connexions les plus importantes. En effet, **seuls les départs de plus de 100 personnes de Kalima vers une autre zone de santé sont représentés**. De plus, un maximum de 20 connections (par ordre d'importance) sont disponibles dans le tableau.
- Le nombre total de tout les départs en décembre 2025 est disponible à la place dans la section page 1 : Variations mensuelles des estimations de population et de mobilité, dans le graphe et/ou tableau des estimations de mobilité.

19. Localisation de la zone de santé

19.1. Carte des provinces

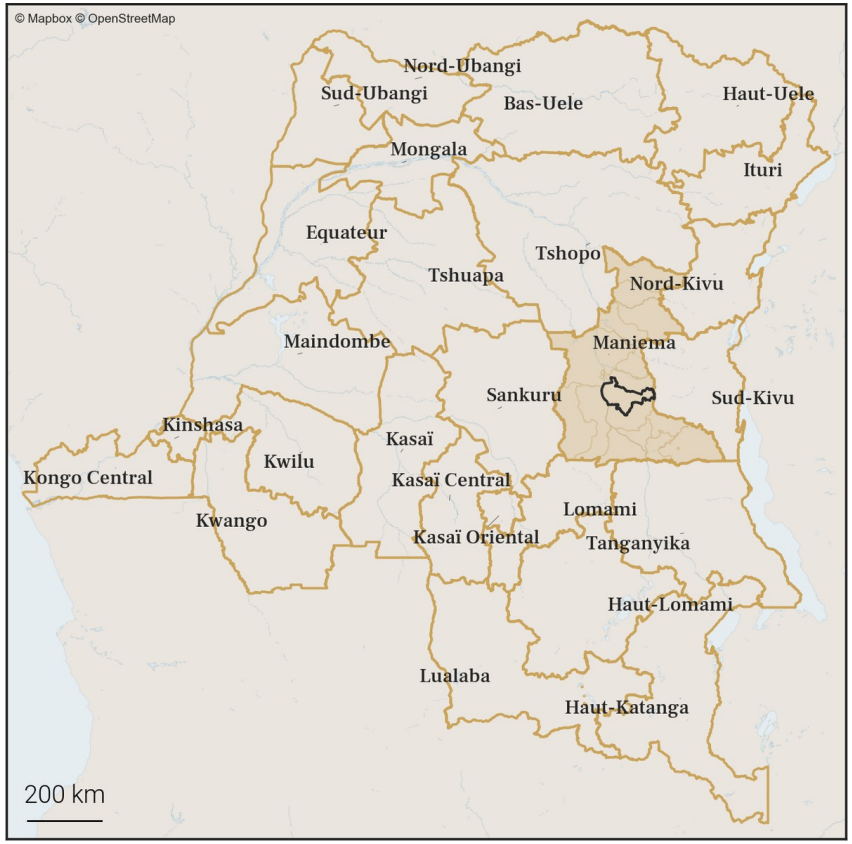

19.2. Carte des zones de santé

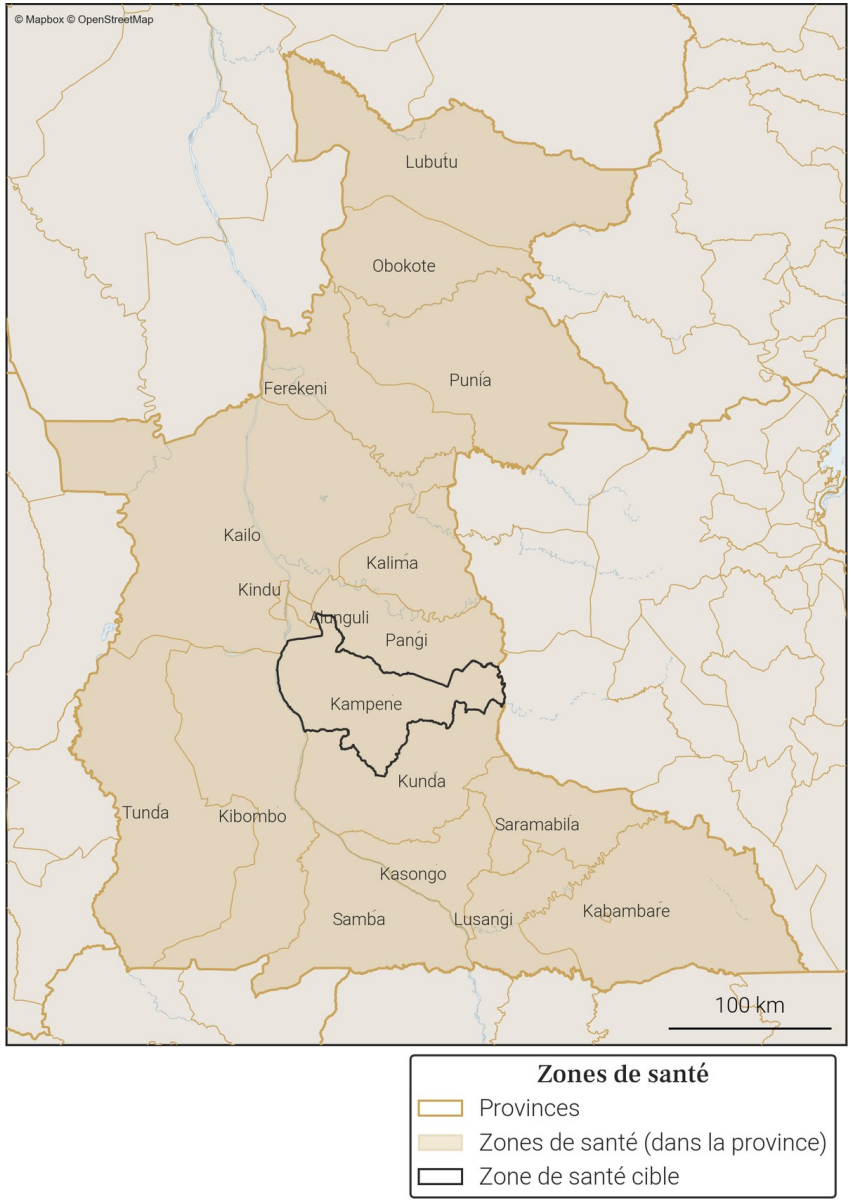

20. Variations mensuelles des estimations de population et de mobilité sur une année

20.1. Tableau des estimations de population et de mobilité

Date (année-mois)	Estimation de population (nombre de personnes)	Changement au mois précédent (différence)	Changement au mois précédent (pourcentage)	Arrivées estimées (nombre de personnes)	Départs estimés (nombre de personnes)	Solde migratoire (différence), accroissement naturel exclus
2025-12	**198 500**	**+700**	**+0.35%**	**+1 500**	**-1 300**	**+200**
2025-11	**197 800**	**+300**	**+0.15%**	**+1 400**	**-1 600**	**-200**
2025-10	**197 500**	**0**	**0.0%**	**+1 800**	**-2 300**	**-500**
2025-09	197 500	+600	+0.3%	+2 500	-2 500	0
2025-08	196 900	+1 900	+0.97%	+3 200	-1 800	+1 400
2025-07	195 000	+900	+0.46%	+2 000	-1 700	+300
2025-06	194 100	+700	+0.36%	+1 400	-1 200	+200
2025-05	193 400	+900	+0.47%	+1 400	-1 000	+400
2025-04	192 500	+1 200	+0.63%	+1 100	-400	+700
2025-03	191 300	+500	+0.26%	+300	-300	0
2025-02	190 800	+800	+0.42%	+500	-300	+200
2025-01	190 000	-400	-0.21%	+300	-1 200	-900
2024-12	190 400	+300	+0.16%	+500	-700	-200

Taux moyen d'accroissement de la population (TMAP) sur l'année	TMAP sur les 6 premiers mois (décembre 2024 à juin 2025)	TMAP sur les 6 derniers mois (juin 2025 à décembre 2025)
+4.97%	+2.21%	+2.14%

20.2. Graphes des estimations de population et de mobilité

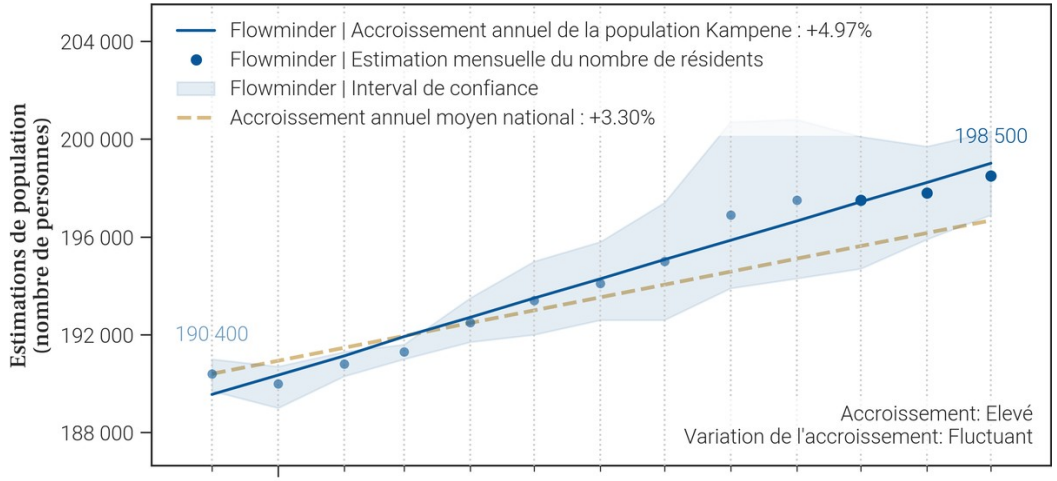

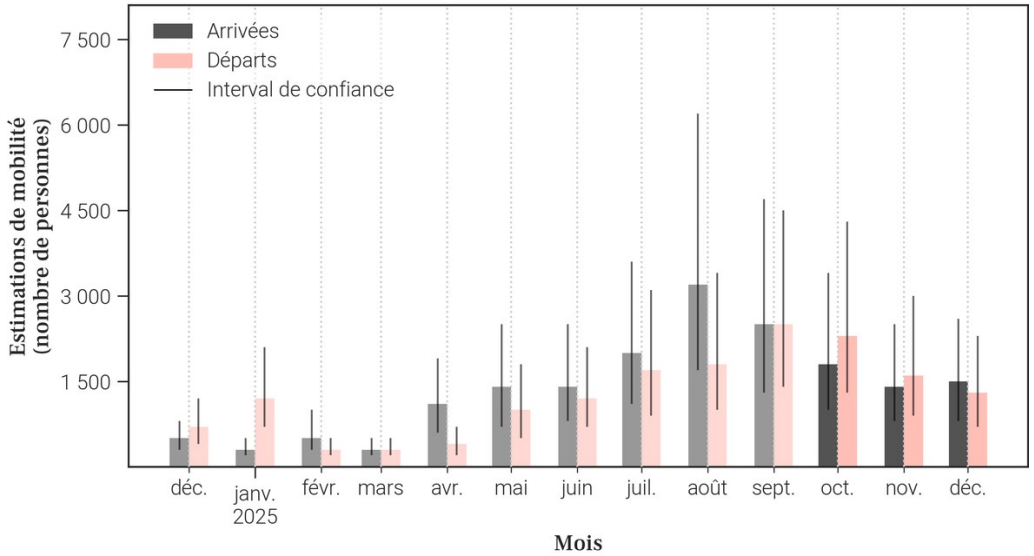

20.3. Données de population rapportées dans DHIS2[1]

Année	Estimation de population de DHIS2 (nombre de personnes)	Changement à l'année précédente (différence)	Changement à l'année précédente (pourcentage)
2025	X	X	X
2024	201 911	X	X

- Le tableau et les graphiques montrent **le nombre de résidents dans Kampene pour le mois de décembre 2025 et les 12 mois précédents**. Un 'résident' désigne ici une personne **ayant passé plus de 2 semaines dans Kampene pour un mois donné**.
- Pour un mois en particulier, **le solde migratoire (arrivées moins les départs) n'est pas égal au changement de population, car il n'inclut pas l'accroissement naturel (naissances et décès)** de la population durant le mois.
- Une attention particulière doit être portée à la **différence d'échelle des axes d'ordonnées** (entre les mesures de population et de mobilité). Une attention particulière doit également être portée au **roulement de la population**, par exemple un large nombre d'arrivées ne changera pas la population de manière significative si le nombre de départs est lui aussi élevé.

21. Mobilité : origine des flux importants (flux de plus de 100 personnes uniquement) à destination de Kampene en décembre 2025

21.1. Tableau des estimations d'arrivées décembre 2025

Origine (Province)	Origine (Zone de santé)	Estimation des arrivées : nombre de personnes ayant quitté cette zone de santé pour Kampene	Solde migratoire pour la connection (différence entre arrivées et départs)
Maniema	Kindu	500	100
Maniema	Kunda	400	0
Maniema	Alunguli	100	0
Maniema	Kalima	100	*Pas de départs*
Maniema	Kasongo	100	*Pas de départs*
Sud-Kivu	Kalole	100	0
Sud-Kivu	Shabunda	100	*Pas de départs*

21.2. Carte des estimations d'arrivées décembre 2025

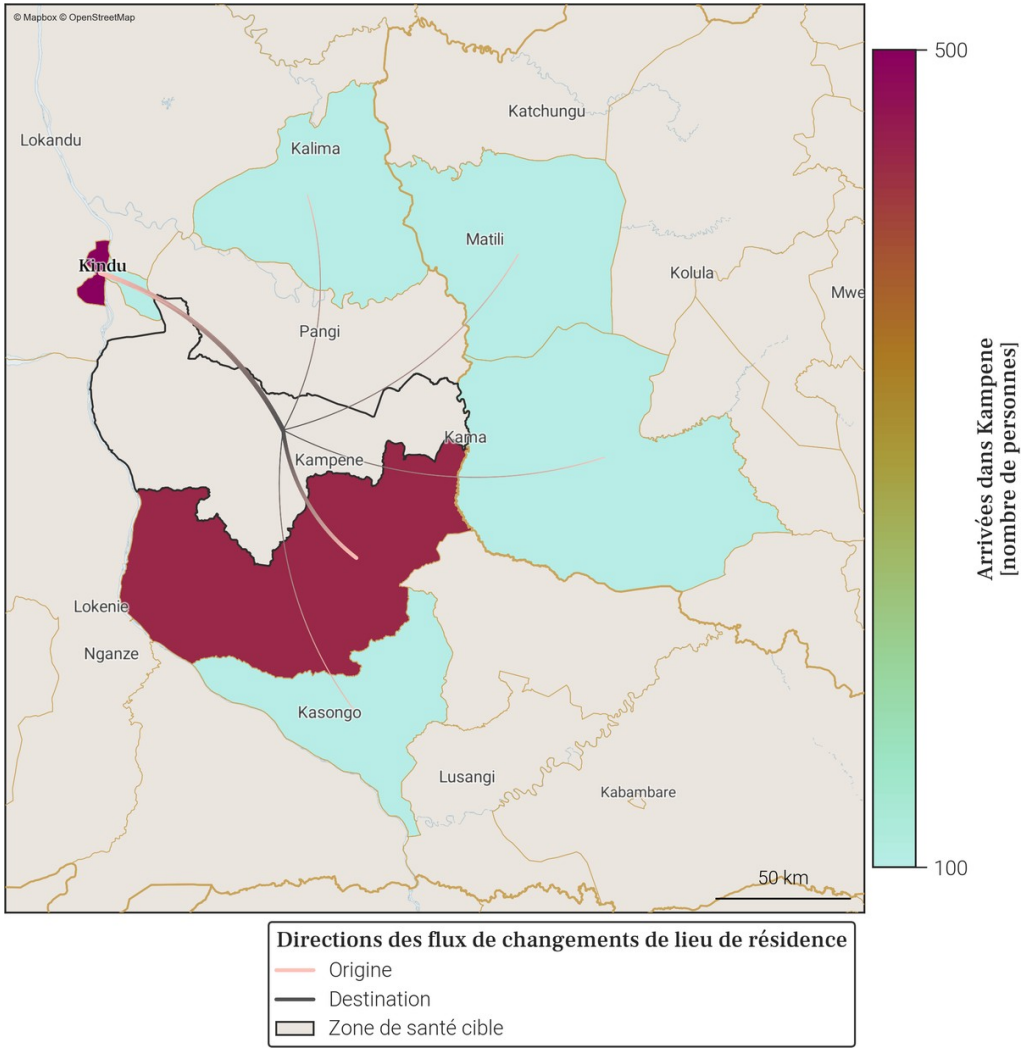

- Le tableau et la carte montrent **seulement une partie du nombre total de personnes qui sont arrivées dans Kampene** au mois de décembre 2025, pour les connexions les plus importantes. En effet, **seules les arrivées de plus de 100 personnes dans Kampene depuis une autre zone de santé sont représentées**. De plus, un maximum de 20 connections (par ordre d'importance) sont disponibles dans le tableau.
- Le nombre total de toutes les arrivées en décembre 2025 est disponible à la place dans la section page 1 : Variations mensuelles des estimations de population et de mobilité, dans le graphe et/ou tableau des estimations de mobilité.

22. Mobilité : destinations des flux importants (flux de plus de 100 personnes uniquement) au départ de Kampene en décembre 2025

22.1. Tableau des estimations de départs décembre 2025

Destination (Province)	Destination (Zone de santé)	Estimation des départs : nombre de personnes ayant quitté Kampene pour cette zone de santé	Solde migratoire pour la connection (différence entre arrivées et départs)
Maniema	Kindu	-400	100
Maniema	Kunda	-400	0
Maniema	Alunguli	-100	0
Maniema	Saramabila	-100	*Pas d'arrivées*
Sud-Kivu	Kalole	-100	0

22.2. Carte des estimations de départs décembre 2025

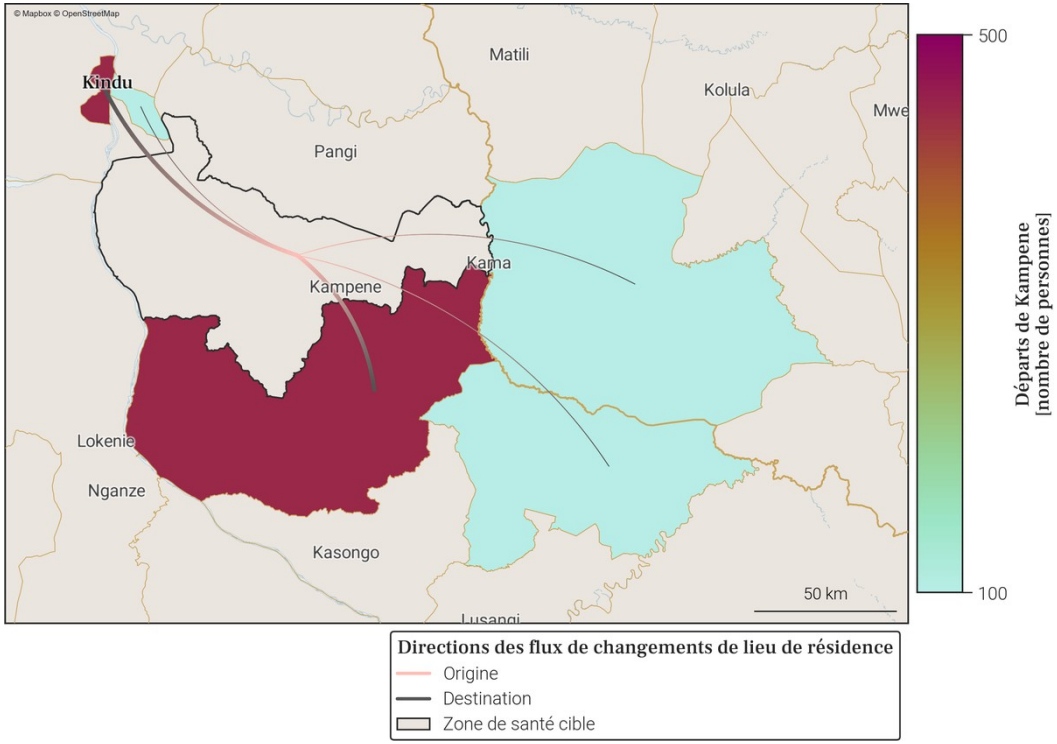

- Le tableau et la carte montrent **seulement une partie du nombre total de personnes qui sont parties de Kampene** au mois de décembre 2025, pour les connexions les plus importantes. En effet, **seuls les départs de plus de 100 personnes de Kampene vers une autre zone de santé sont représentés**. De plus, un maximum de 20 connections (par ordre d'importance) sont disponibles dans le tableau.
- Le nombre total de tout les départs en décembre 2025 est disponible à la place dans la section page 1 : Variations mensuelles des estimations de population et de mobilité, dans le graphe et/ou tableau des estimations de mobilité.

23. Localisation de la zone de santé

23.1. Carte des provinces

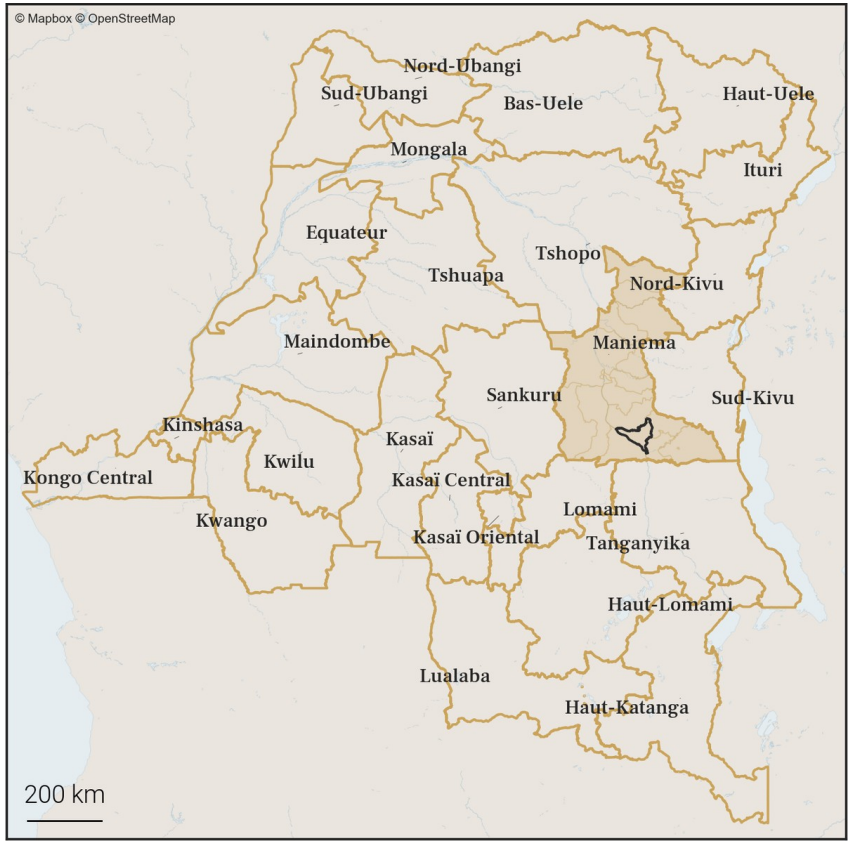

23.2. Carte des zones de santé

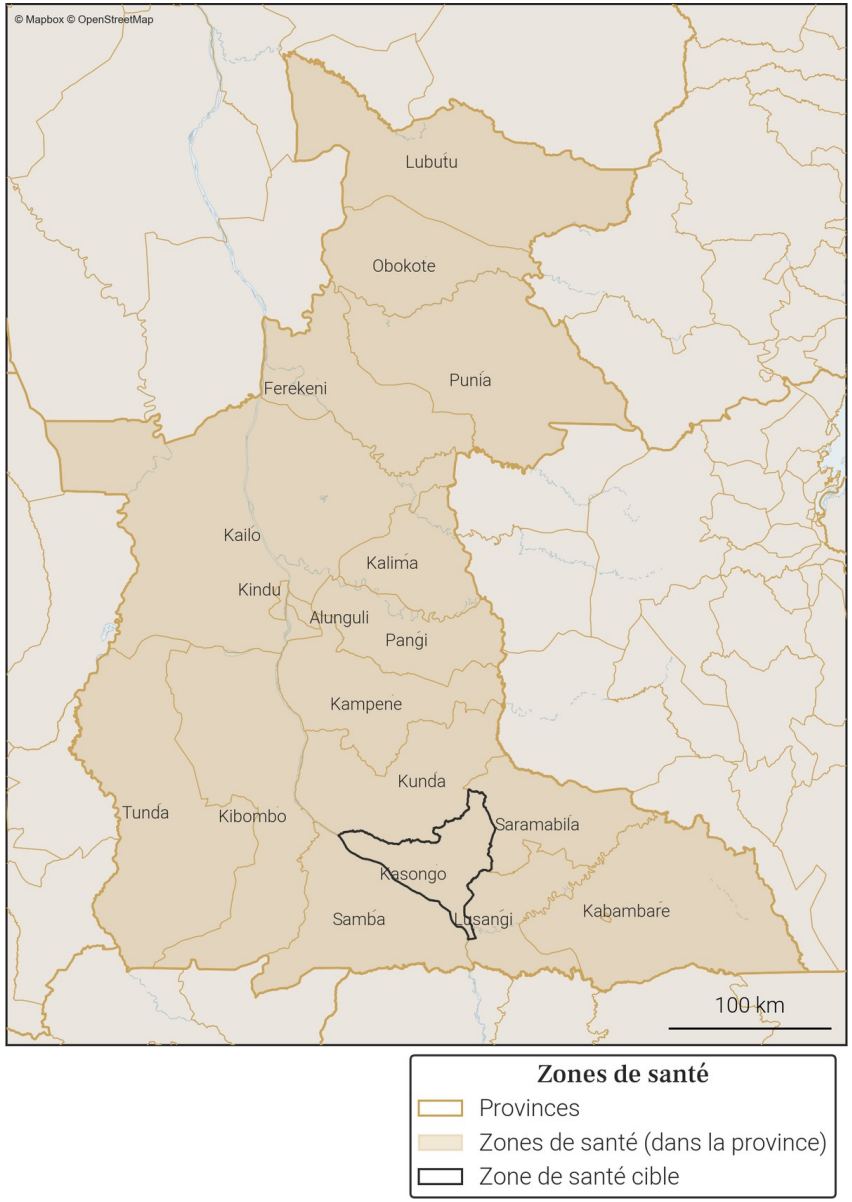

24. Variations mensuelles des estimations de population et de mobilité sur une année

24.1. Tableau des estimations de population et de mobilité

Date (année-mois)	Estimation de population (nombre de personnes)	Changement au mois précédent (différence)	Changement au mois précédent (pourcentage)	Arrivées estimées (nombre de personnes)	Départs estimés (nombre de personnes)	Solde migratoire (différence), accroissement naturel exclus
2025-12	**306 800**	**+1 100**	**+0.36%**	**+1 500**	**-1 200**	**+300**
2025-11	**305 700**	**+1 100**	**+0.36%**	**+1 500**	**-1 300**	**+200**
2025-10	**304 600**	**+800**	**+0.26%**	**+1 900**	**-1 800**	**+100**
2025-09	303 800	+1 100	+0.36%	+2 400	-2 100	+300
2025-08	302 700	+700	+0.23%	+1 800	-1 900	-100
2025-07	302 000	0	0.0%	+1 300	-2 200	-900
2025-06	302 000	+500	+0.17%	+1 300	-1 600	-300
2025-05	301 500	+800	+0.27%	+1 500	-1 600	-100
2025-04	300 700	+800	+0.27%	+1 300	-1 300	0
2025-03	299 900	+800	+0.27%	+1 200	-1 100	+100
2025-02	299 100	+900	+0.3%	+1 200	-1 100	+100
2025-01	298 200	+1 100	+0.37%	+1 800	-1 500	+300
2024-12	297 100	+1 000	+0.34%	+2 000	-1 900	+100

Taux moyen d'accroissement de la population (TMAP) sur l'année	TMAP sur les 6 premiers mois (décembre 2024 à juin 2025)	TMAP sur les 6 derniers mois (juin 2025 à décembre 2025)
+2.97%	+1.65%	+1.68%

24.2. Graphes des estimations de population et de mobilité

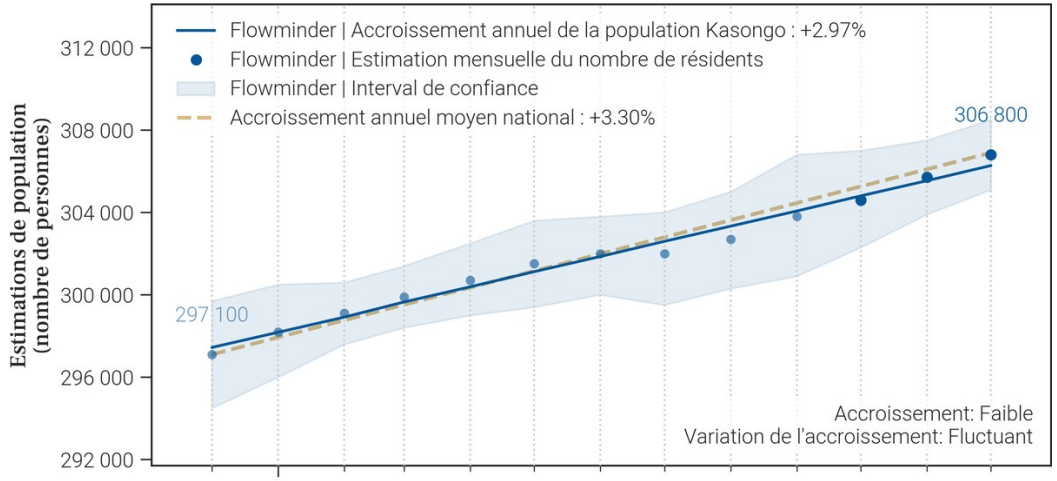

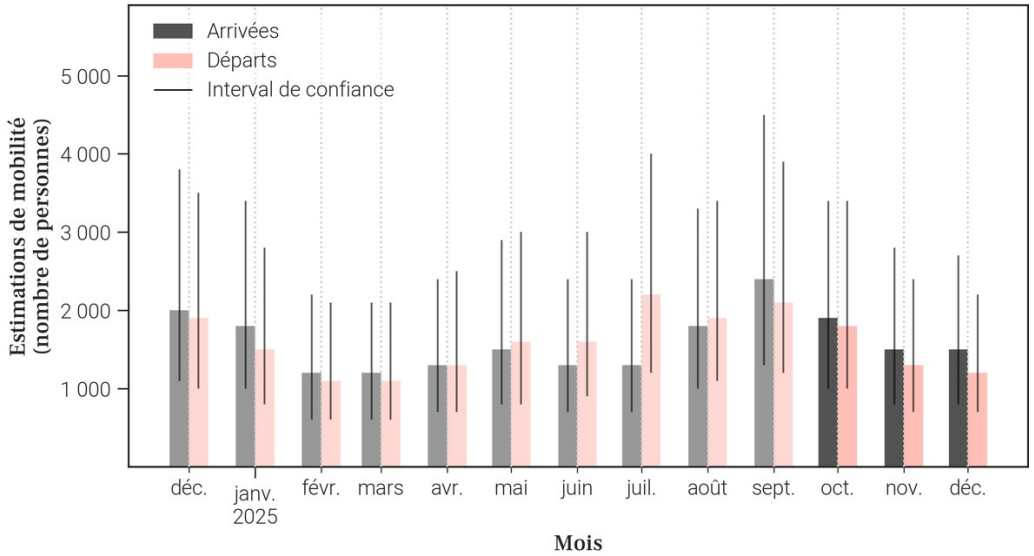

24.3. Données de population rapportées dans DHIS2[1]

Année	Estimation de population de DHIS2 (nombre de personnes)	Changement à l'année précédente (différence)	Changement à l'année précédente (pourcentage)
2025	X	X	X
2024	299 017	X	X

- Le tableau et les graphiques montrent **le nombre de résidents dans Kasongo pour le mois de décembre 2025 et les 12 mois précédents**. Un 'résident' désigne ici une personne **ayant passé plus de 2 semaines dans Kasongo pour un mois donné**.
- Pour un mois en particulier, **le solde migratoire (arrivées moins les départs) n'est pas égal au changement de population, car il n'inclut pas l'accroissement naturel (naissances et décès)** de la population durant le mois.
- Une attention particulière doit être portée à la **différence d'échelle des axes d'ordonnées** (entre les mesures de population et de mobilité). Une attention particulière doit également être portée au **roulement de la population**, par exemple un large nombre d'arrivées ne changera pas la population de manière significative si le nombre de départs est lui aussi élevé.

25. Mobilité : origine des flux importants (flux de plus de 100 personnes uniquement) à destination de Kasongo en décembre 2025

25.1. Tableau des estimations d'arrivées décembre 2025

Origine (Province)	Origine (Zone de santé)	Estimation des arrivées : nombre de personnes ayant quitté cette zone de santé pour Kasongo	Solde migratoire pour la connection (différence entre arrivées et départs)
Maniema	Kunda	500	200
Maniema	Kindu	300	0
Maniema	Saramabila	300	100
Maniema	Samba	100	0
Tanganyika	Kongolo	100	0

25.2. Carte des estimations d'arrivées décembre 2025

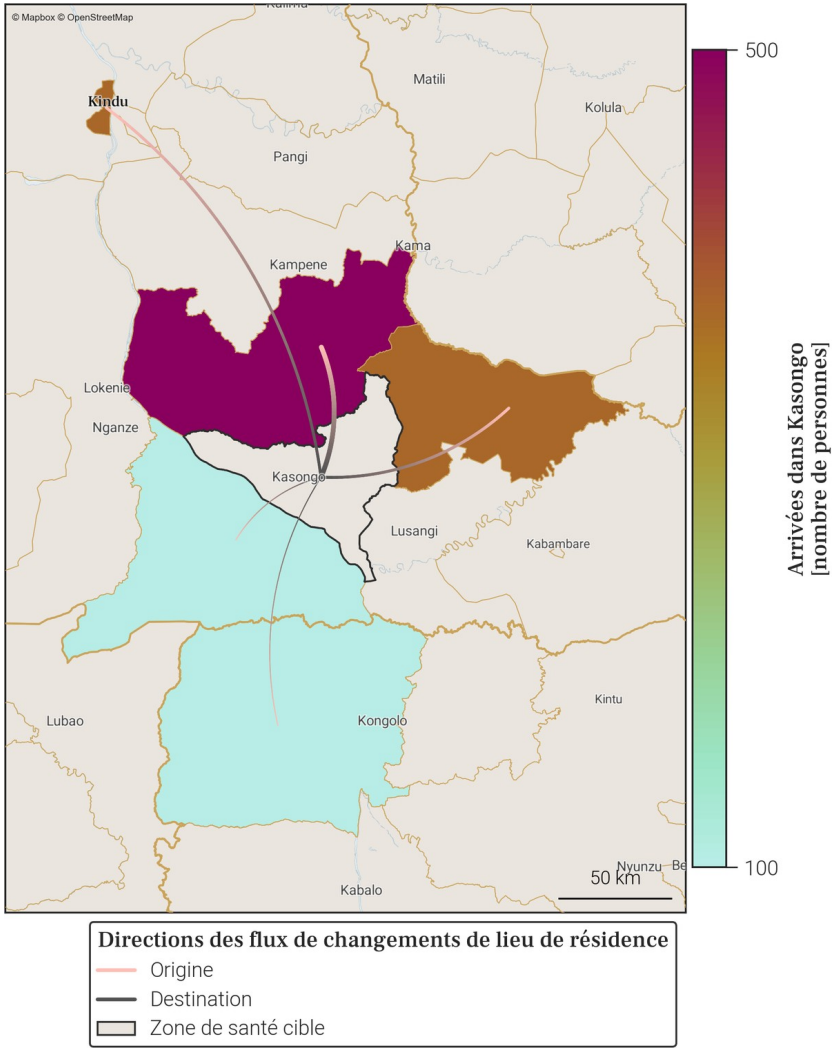

- Le tableau et la carte montrent **seulement une partie du nombre total de personnes qui sont arrivées dans Kasongo** au mois de décembre 2025, pour les connexions les plus importantes. En effet, **seules les arrivées de plus de 100 personnes dans Kasongo depuis une autre zone de santé sont représentées**. De plus, un maximum de 20 connections (par ordre d'importance) sont disponibles dans le tableau.
- Le nombre total de toutes les arrivées en décembre 2025 est disponible à la place dans la section page 1 : Variations mensuelles des estimations de population et de mobilité, dans le graphe et/ou tableau des estimations de mobilité.

26. Mobilité : destinations des flux importants (flux de plus de 100 personnes uniquement) au départ de Kasongo en décembre 2025

26.1. Tableau des estimations de départs décembre 2025

Destination (Province)	Destination (Zone de santé)	Estimation des départs : nombre de personnes ayant quitté Kasongo pour cette zone de santé	Solde migratoire pour la connection (différence entre arrivées et départs)
Maniema	Kindu	-300	0
Maniema	Kunda	-300	200
Maniema	Saramabila	-200	100
Maniema	Kampene	-100	*Pas d'arrivées*
Maniema	Samba	-100	0
Tanganyika	Kongolo	-100	0

26.2. Carte des estimations de départs décembre 2025

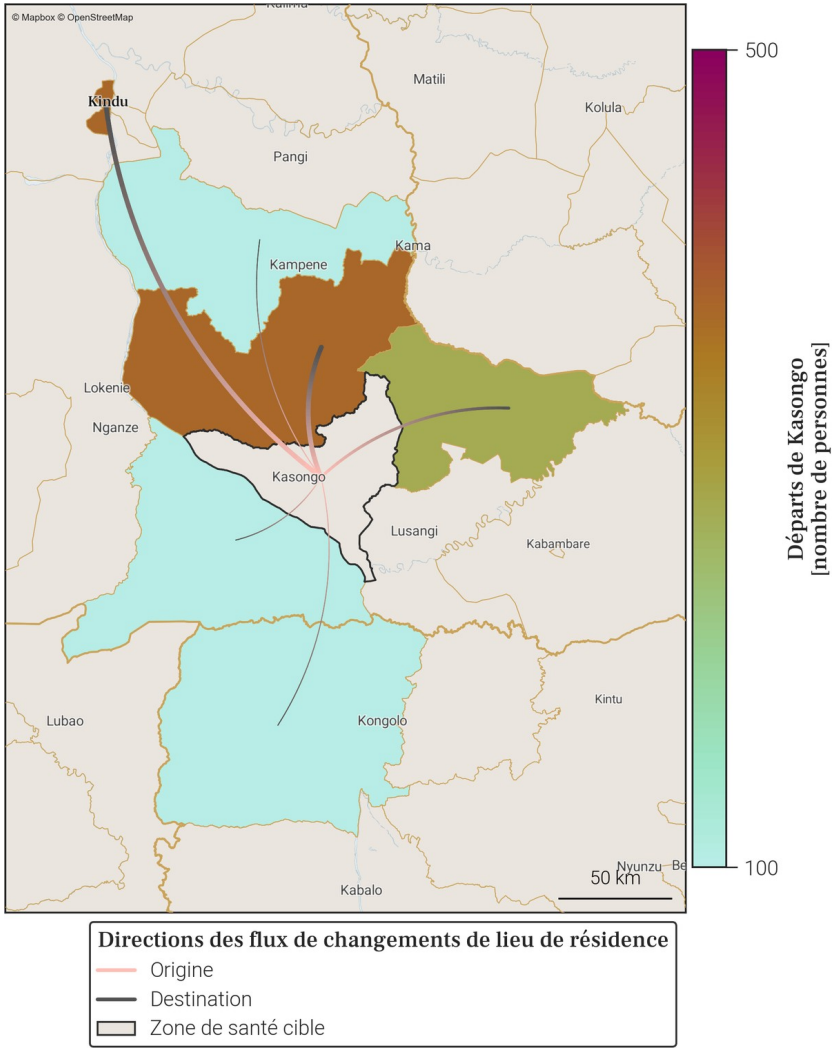

- Le tableau et la carte montrent **seulement une partie du nombre total de personnes qui sont parties de Kasongo** au mois de décembre 2025, pour les connexions les plus importantes. En effet, **seuls les départs de plus de 100 personnes de Kasongo vers une autre zone de santé sont représentés**. De plus, un maximum de 20 connections (par ordre d'importance) sont disponibles dans le tableau.
- Le nombre total de tout les départs en décembre 2025 est disponible à la place dans la section page 1 : Variations mensuelles des estimations de population et de mobilité, dans le graphe et/ou tableau des estimations de mobilité.

27. Localisation de la zone de santé

27.1. Carte des provinces

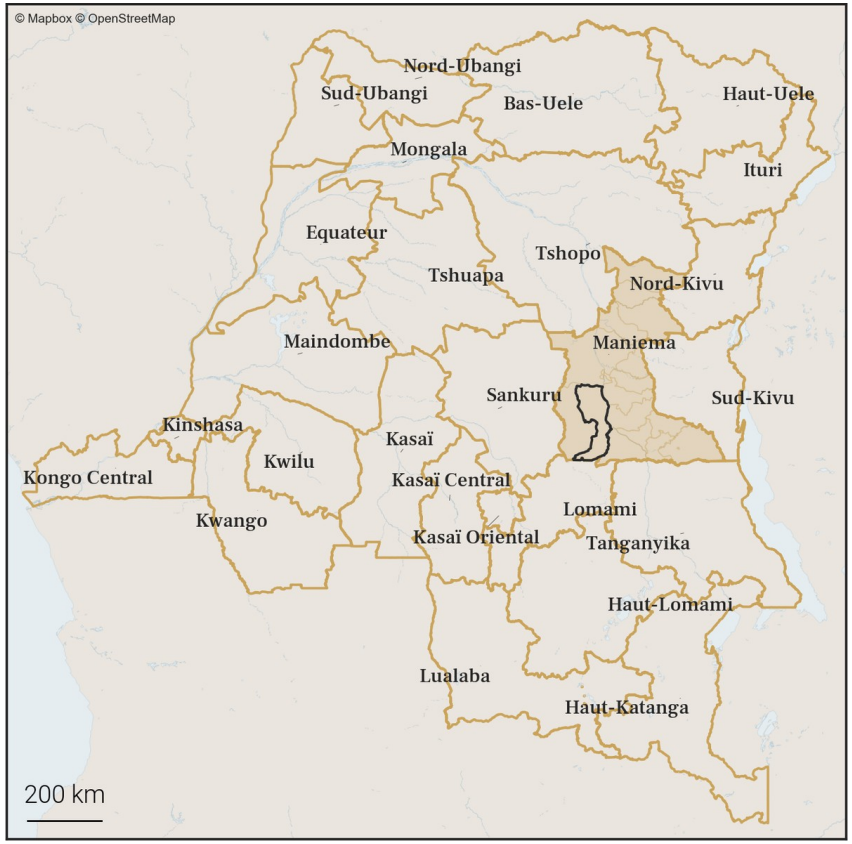

27.2. Carte des zones de santé

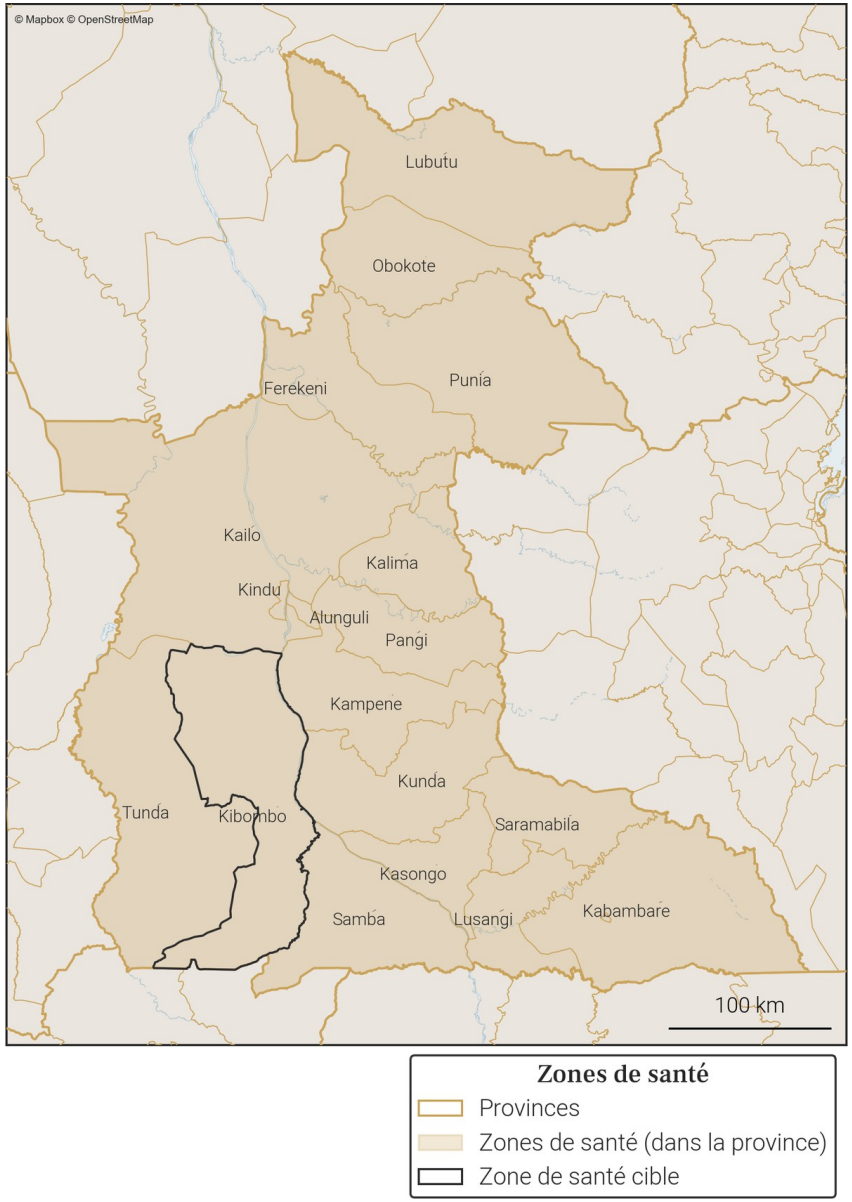

28. Variations mensuelles des estimations de population et de mobilité sur une année

28.1. Tableau des estimations de population et de mobilité

Date (année-mois)	Estimation de population (nombre de personnes)	Changement au mois précédent (différence)	Changement au mois précédent (pourcentage)	Arrivées estimées (nombre de personnes)	Départs estimés (nombre de personnes)	Solde migratoire (différence), accroissement naturel exclus
2025-12	**143 600**	**+400**	**+0.28%**	**+400**	**-400**	**0**
2025-11	**143 200**	**+200**	**+0.14%**	**+300**	**-500**	**-200**
2025-10	**143 000**	**+500**	**+0.35%**	**+400**	**-400**	**0**
2025-09	142 500	+100	+0.07%	+300	-600	-300
2025-08	142 400	+200	+0.14%	+300	-600	-300
2025-07	142 200	+200	+0.14%	+400	-500	-100
2025-06	142 000	+500	+0.35%	+500	-400	+100
2025-05	141 500	+600	+0.43%	+600	-300	+300
2025-04	140 900	+100	+0.07%	+300	-500	-200
2025-03	140 800	+400	+0.28%	+400	-400	0
2025-02	140 400	+400	+0.29%	+300	-300	0
2025-01	140 000	+600	+0.43%	+500	-300	+200
2024-12	139 400	+300	+0.22%	+400	-500	-100

Taux moyen d'accroissement de la population (TMAP) sur l'année	TMAP sur les 6 premiers mois (décembre 2024 à juin 2025)	TMAP sur les 6 derniers mois (juin 2025 à décembre 2025)
+2.86%	+1.74%	+1.12%

28.2. Graphes des estimations de population et de mobilité

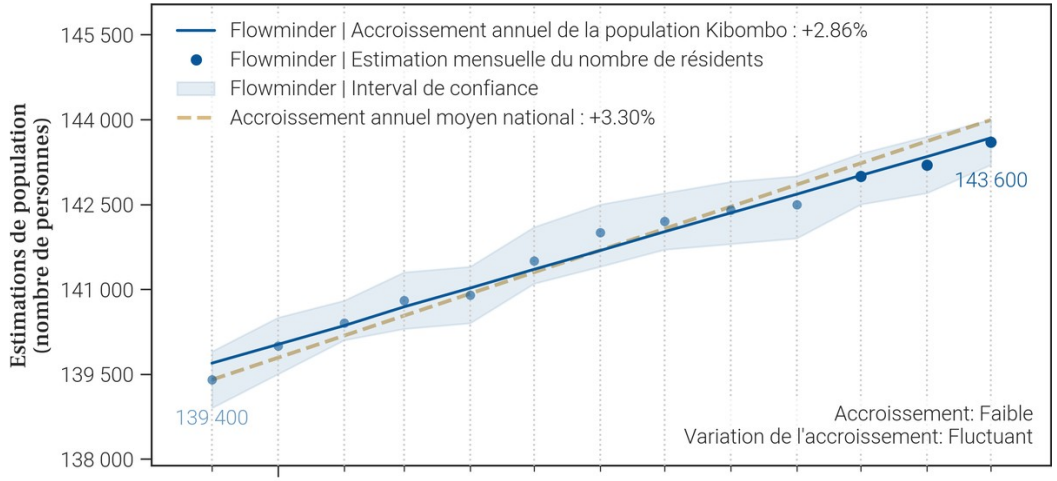

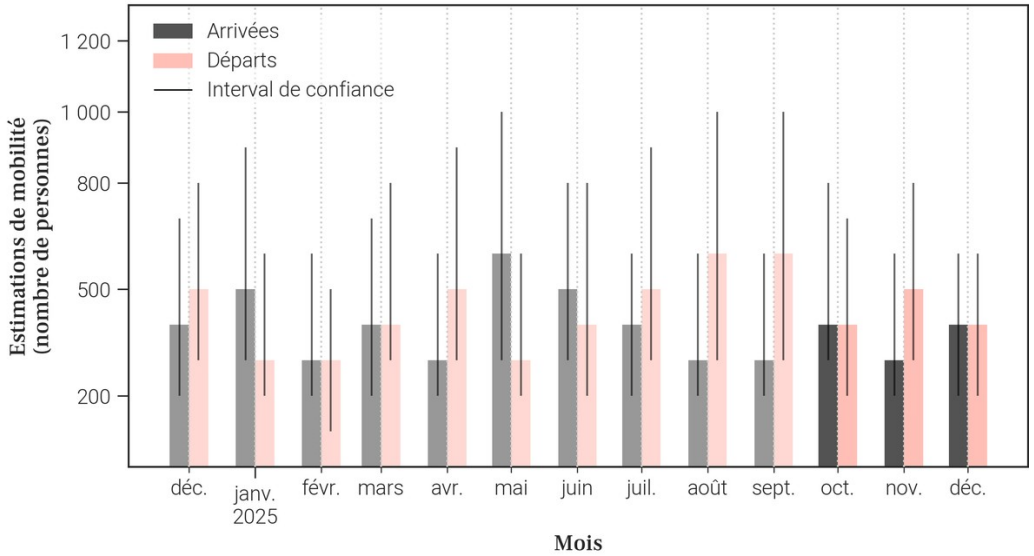

28.3. Données de population rapportées dans DHIS2[1]

Année	Estimation de population de DHIS2 (nombre de personnes)	Changement à l'année précédente (différence)	Changement à l'année précédente (pourcentage)
2025	X	X	X
2024	134 353	X	X

- Le tableau et les graphiques montrent **le nombre de résidents dans Kibombo pour le mois de décembre 2025 et les 12 mois précédents**. Un 'résident' désigne ici une personne **ayant passé plus de 2 semaines dans Kibombo pour un mois donné**.
- Pour un mois en particulier, **le solde migratoire (arrivées moins les départs) n'est pas égal au changement de population, car il n'inclut pas l'accroissement naturel (naissances et décès)** de la population durant le mois.
- Une attention particulière doit être portée à la **différence d'échelle des axes d'ordonnées** (entre les mesures de population et de mobilité). Une attention particulière doit également être portée au **roulement de la population**, par exemple un large nombre d'arrivées ne changera pas la population de manière significative si le nombre de départs est lui aussi élevé.

29. Mobilité : origine des flux importants (flux de plus de 100 personnes uniquement) à destination de Kibombo en décembre 2025

29.1. Tableau des estimations d'arrivées décembre 2025

Origine (Province)	Origine (Zone de santé)	Estimation des arrivées : nombre de personnes ayant quitté cette zone de santé pour Kibombo	Solde migratoire pour la connection (différence entre arrivées et départs)
Maniema	Kindu	300	100

29.2. Carte des estimations d'arrivées décembre 2025

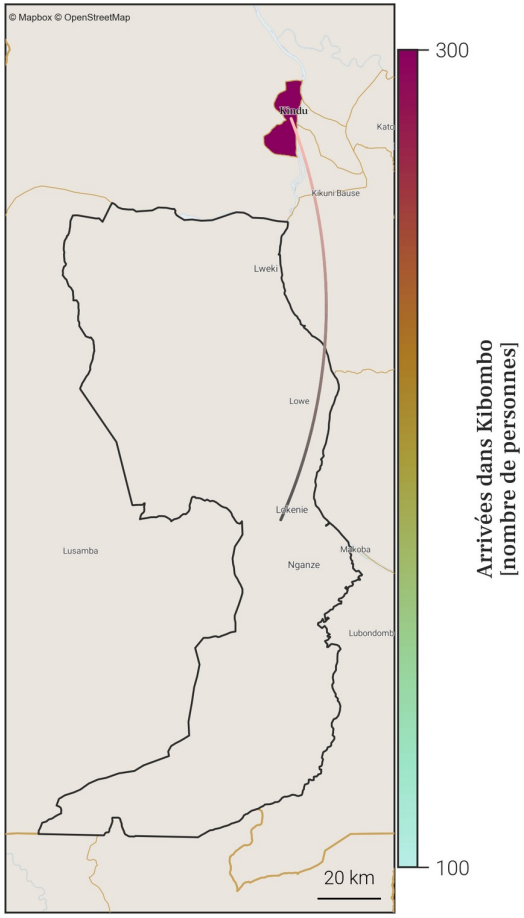

Directions des flux de changements de lieu de résidence
- Origine
- Destination
- Zone de santé cible

- Le tableau et la carte montrent **seulement une partie du nombre total de personnes qui sont arrivées dans Kibombo** au mois de décembre 2025, pour les connexions les plus importantes. En effet, **seules les arrivées de plus de 100 personnes dans Kibombo depuis une autre zone de santé sont représentées**. De plus, un maximum de 20 connections (par ordre d'importance) sont disponibles dans le tableau.
- Le nombre total de toutes les arrivées en décembre 2025 est disponible à la place dans la section page 1 : Variations mensuelles des estimations de population et de mobilité, dans le graphe et/ou tableau des estimations de mobilité.

30. Mobilité : destinations des flux importants (flux de plus de 100 personnes uniquement) au départ de Kibombo en décembre 2025

30.1. Tableau des estimations de départs décembre 2025

Destination (Province)	Destination (Zone de santé)	Estimation des départs : nombre de personnes ayant quitté Kibombo pour cette zone de santé	Solde migratoire pour la connection (différence entre arrivées et départs)
Maniema	Kindu	-200	100

30.2. Carte des estimations de départs décembre 2025

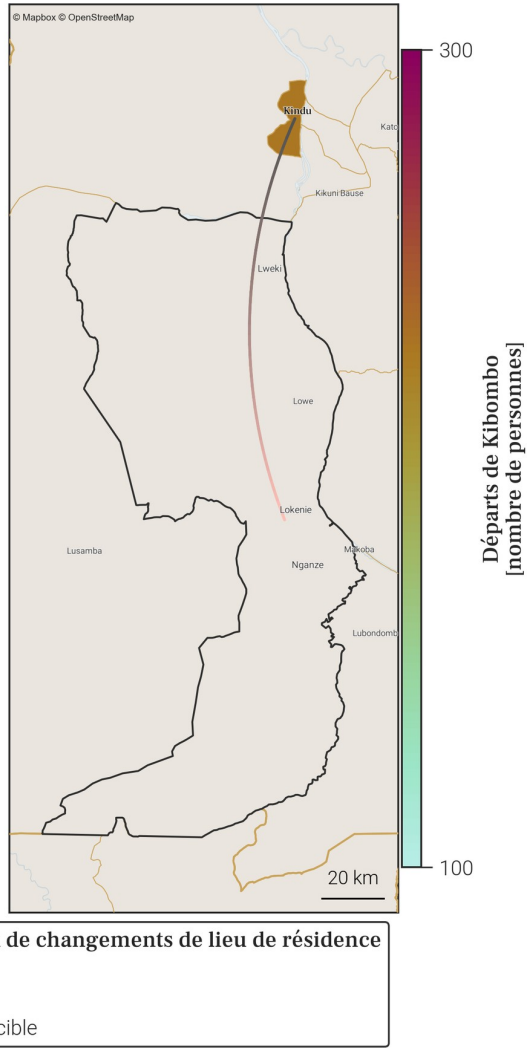

Directions des flux de changements de lieu de résidence
- Origine
- Destination
- Zone de santé cible

- Le tableau et la carte montrent **seulement une partie du nombre total de personnes qui sont parties de Kibombo** au mois de décembre 2025, pour les connexions les plus importantes. En effet, **seuls les départs de plus de 100 personnes de Kibombo vers une autre zone de santé sont représentés**. De plus, un maximum de 20 connections (par ordre d'importance) sont disponibles dans le tableau.
- Le nombre total de tout les départs en décembre 2025 est disponible à la place dans la section page 1 : Variations mensuelles des estimations de population et de mobilité, dans le graphe et/ou tableau des estimations de mobilité.

31. Localisation de la zone de santé

31.1. Carte des provinces

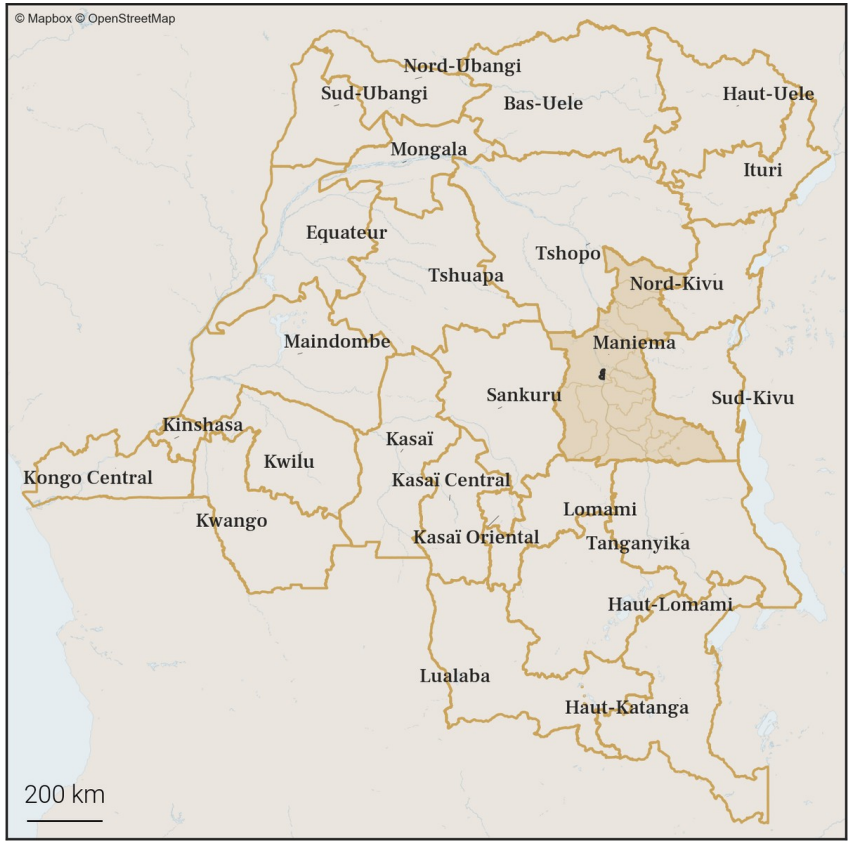

31.2. Carte des zones de santé

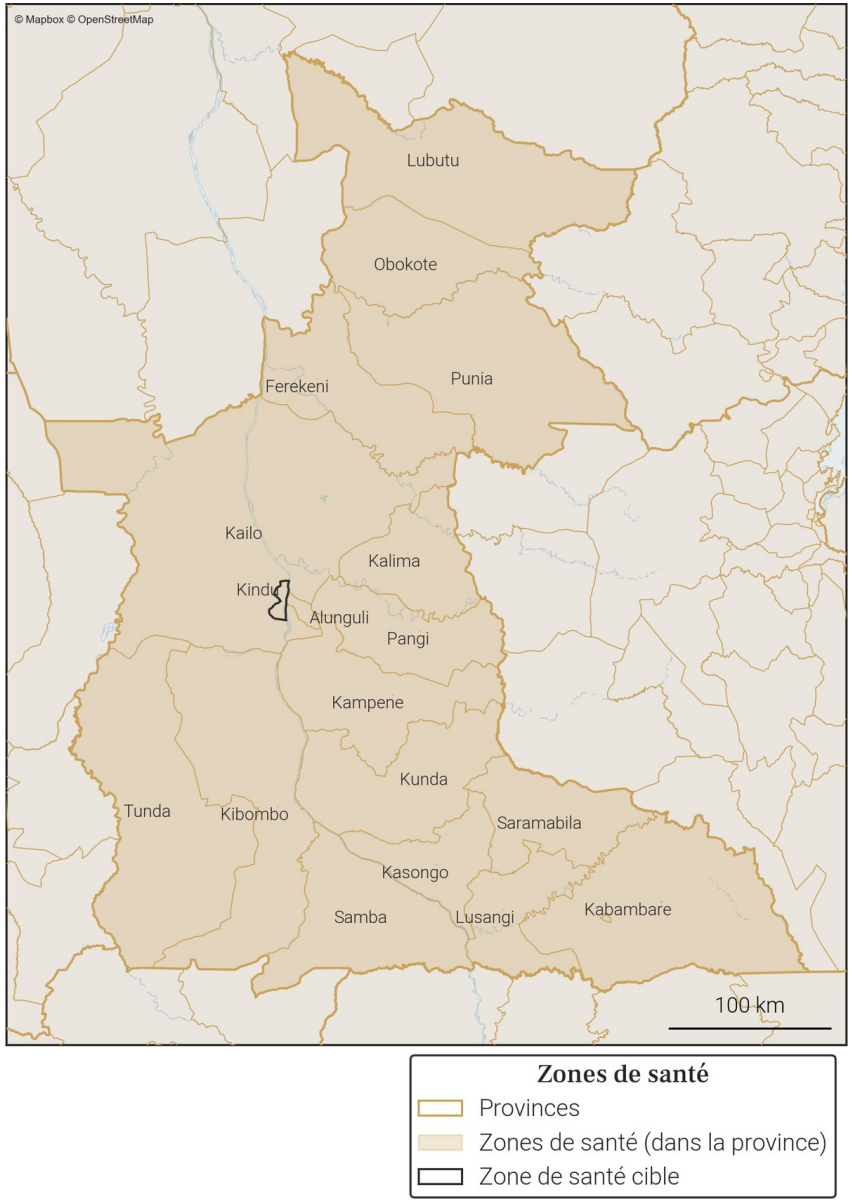

Gavi OIM ONU MIGRATION PEV Programme Elargi de Vaccination République Démocratique du Congo vodacom FLOWMINDER.ORG

32. Variations mensuelles des estimations de population et de mobilité sur une année

32.1. Tableau des estimations de population et de mobilité

Date (année-mois)	Estimation de population (nombre de personnes)	Changement au mois précédent (différence)	Changement au mois précédent (pourcentage)	Arrivées estimées (nombre de personnes)	Départs estimés (nombre de personnes)	Solde migratoire (différence), accroissement naturel exclus
2025-12	**220 300**	**-700**	**-0.32%**	**+6 400**	**-7 700**	**-1 300**
2025-11	**221 000**	**0**	**0.0%**	**+8 400**	**-9 000**	**-600**
2025-10	**221 000**	**+100**	**+0.05%**	**+9 200**	**-9 700**	**-500**
2025-09	220 900	+1 700	+0.78%	+10 600	-9 500	+1 100
2025-08	219 200	+100	+0.05%	+8 500	-9 000	-500
2025-07	219 100	-1 200	-0.54%	+6 700	-8 500	-1 800
2025-06	220 300	-400	-0.18%	+6 400	-7 400	-1 000
2025-05	220 700	0	0.0%	+6 300	-6 900	-600
2025-04	220 700	0	0.0%	+5 900	-6 500	-600
2025-03	220 700	+300	+0.14%	+6 000	-6 300	-300
2025-02	220 400	-1 100	-0.5%	+5 700	-7 400	-1 700
2025-01	221 500	+3 200	+1.47%	+9 200	-6 600	+2 600
2024-12	218 300	-700	-0.32%	+7 200	-8 500	-1 300

Taux moyen d'accroissement de la population (TMAP) sur l'année	TMAP sur les 6 premiers mois (décembre 2024 à juin 2025)	TMAP sur les 6 derniers mois (juin 2025 à décembre 2025)
+0.24%	+0.46%	+0.54%

32.2. Graphes des estimations de population et de mobilité

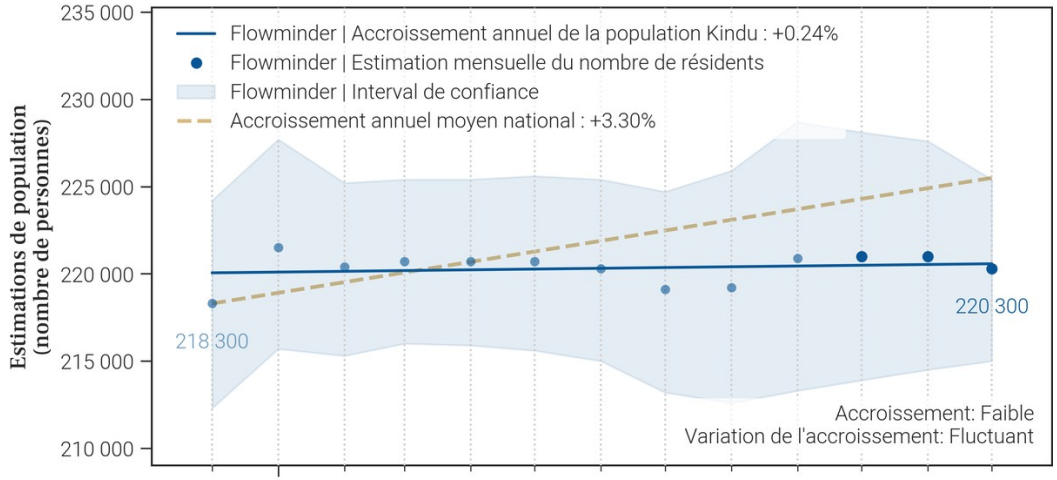

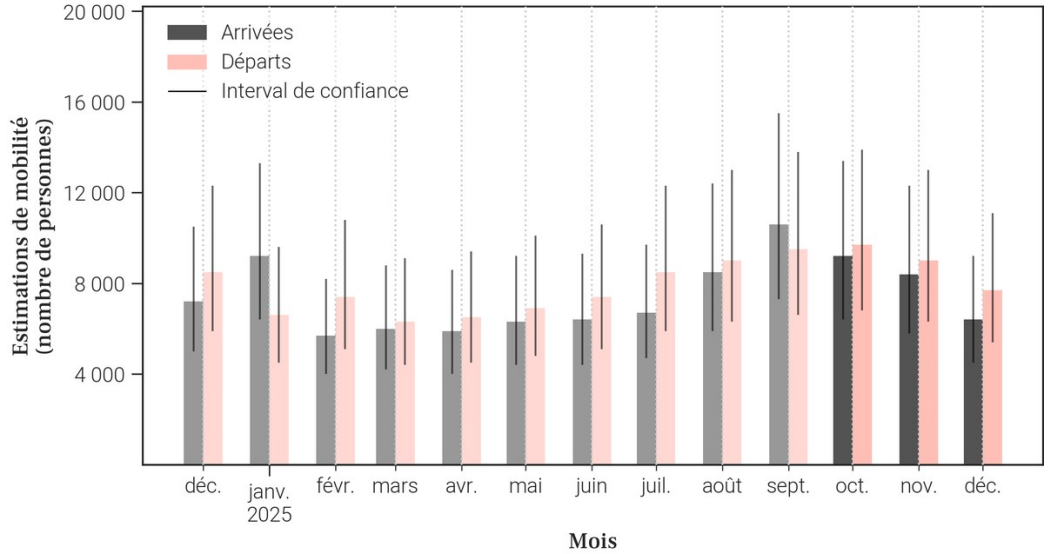

32.3. Données de population rapportées dans DHIS2[1]

Année	Estimation de population de DHIS2 (nombre de personnes)	Changement à l'année précédente (différence)	Changement à l'année précédente (pourcentage)
2025	341 522	+9 949	+3.0%
2024	331 573	X	X

- Le tableau et les graphiques montrent **le nombre de résidents dans Kindu pour le mois de décembre 2025 et les 12 mois précédents**. Un 'résident' désigne ici une personne **ayant passé plus de 2 semaines dans Kindu pour un mois donné**.
- Pour un mois en particulier, **le solde migratoire (arrivées moins les départs) n'est pas égal au changement de population, car il n'inclut pas l'accroissement naturel (naissances et décès)** de la population durant le mois.
- Une attention particulière doit être portée à la **différence d'échelle des axes d'ordonnées** (entre les mesures de population et de mobilité). Une attention particulière doit également être portée au **roulement de la population**, par exemple un large nombre d'arrivées ne changera pas la population de manière significative si le nombre de départs est lui aussi élevé.

33. Mobilité : origine des flux importants (flux de plus de 100 personnes uniquement) à destination de Kindu en décembre 2025

33.1. Tableau des estimations d'arrivées décembre 2025

Origine (Province)	Origine (Zone de santé)	Estimation des arrivées : nombre de personnes ayant quitté cette zone de santé pour Kindu	Solde migratoire pour la connection (différence entre arrivées et départs)
Maniema	Alunguli	1 500	-100
Maniema	Kailo	800	-100
Maniema	Kalima	600	-200
Maniema	Kampene	400	-100
Maniema	Kunda	400	0
Maniema	Kasongo	300	0
Maniema	Kibombo	200	-100
Sud-Kivu	Shabunda	200	0
Kinshasa	Binza Meteo	100	0
Kinshasa	Binza Ozone	100	-100
Kinshasa	Kinshasa	100	0
Maniema	Pangi	100	0
Maniema	Punia	100	0
Maniema	Samba	100	0
Maniema	Saramabila	100	-100
Sud-Kivu	Lulingu	100	0
Tshopo	Makiso Kisangani	100	0
Tshopo	Ubundu	100	*Pas de départs*

33.2. Carte des estimations d'arrivées décembre 2025

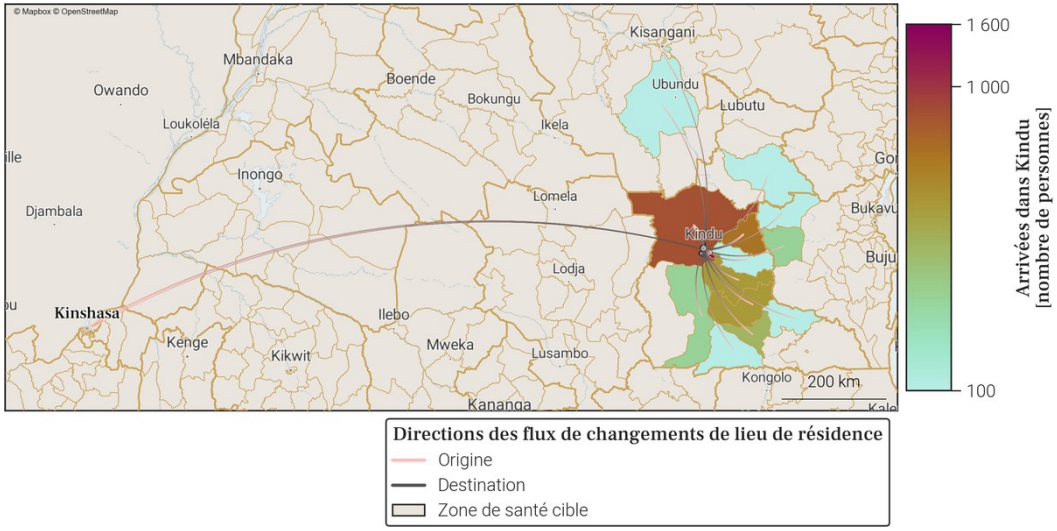

- Le tableau et la carte montrent **seulement une partie du nombre total de personnes qui sont arrivées dans Kindu** au mois de décembre 2025, pour les connexions les plus importantes. En effet, **seules les arrivées de plus de 100 personnes dans Kindu depuis une autre zone de santé sont représentées**. De plus, un maximum de 20 connections (par ordre d'importance) sont disponibles dans le tableau.
- Le nombre total de toutes les arrivées en décembre 2025 est disponible à la place dans la section page 1 : Variations mensuelles des estimations de population et de mobilité, dans le graphe et/ou tableau des estimations de mobilité.

34. Mobilité : destinations des flux importants (flux de plus de 100 personnes uniquement) au départ de Kindu en décembre 2025

34.1. Tableau des estimations de départs décembre 2025

Destination (Province)	Destination (Zone de santé)	Estimation des départs : nombre de personnes ayant quitté Kindu pour cette zone de santé	Solde migratoire pour la connection (différence entre arrivées et départs)
Maniema	Alunguli	-1 600	-100
Maniema	Kailo	-900	-100
Maniema	Kalima	-800	-200
Maniema	Kampene	-500	-100
Maniema	Kunda	-400	0
Maniema	Kasongo	-300	0
Maniema	Kibombo	-300	-100
Kinshasa	Binza Ozone	-200	-100
Maniema	Saramabila	-200	-100
Sud-Kivu	Shabunda	-200	0
Kinshasa	Binza Meteo	-100	0
Kinshasa	Kinshasa	-100	0
Kinshasa	Mont Ngafula 2	-100	*Pas d'arrivées*
Kinshasa	Nsele	-100	*Pas d'arrivées*
Maniema	Pangi	-100	0
Maniema	Punia	-100	0
Maniema	Samba	-100	0
Sankuru	Katako Kombe	-100	*Pas d'arrivées*
Sud-Kivu	Lulingu	-100	0
Tanganyika	Kongolo	-100	*Pas d'arrivées*

34.2. Carte des estimations de départs décembre 2025

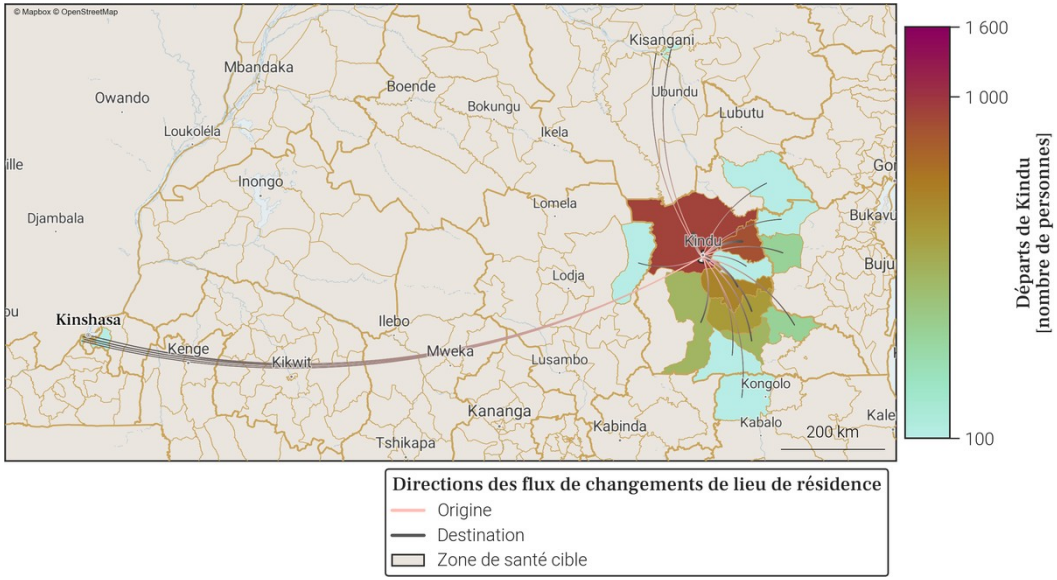

- Le tableau et la carte montrent **seulement une partie du nombre total de personnes qui sont parties de Kindu** au mois de décembre 2025, pour les connexions les plus importantes. En effet, **seuls les départs de plus de 100 personnes de Kindu vers une autre zone de santé sont représentés**. De plus, un maximum de 20 connections (par ordre d'importance) sont disponibles dans le tableau.
- Le nombre total de tout les départs en décembre 2025 est disponible à la place dans la section page 1 : Variations mensuelles des estimations de population et de mobilité, dans le graphe et/ou tableau des estimations de mobilité.

35. Localisation de la zone de santé

35.1. Carte des provinces

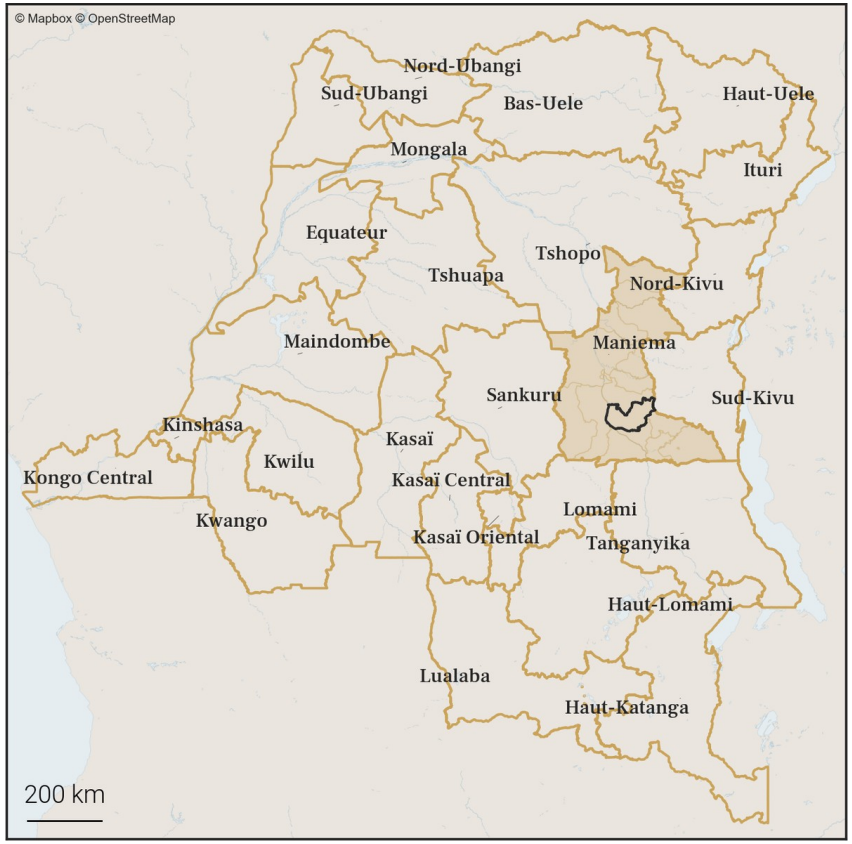

35.2. Carte des zones de santé

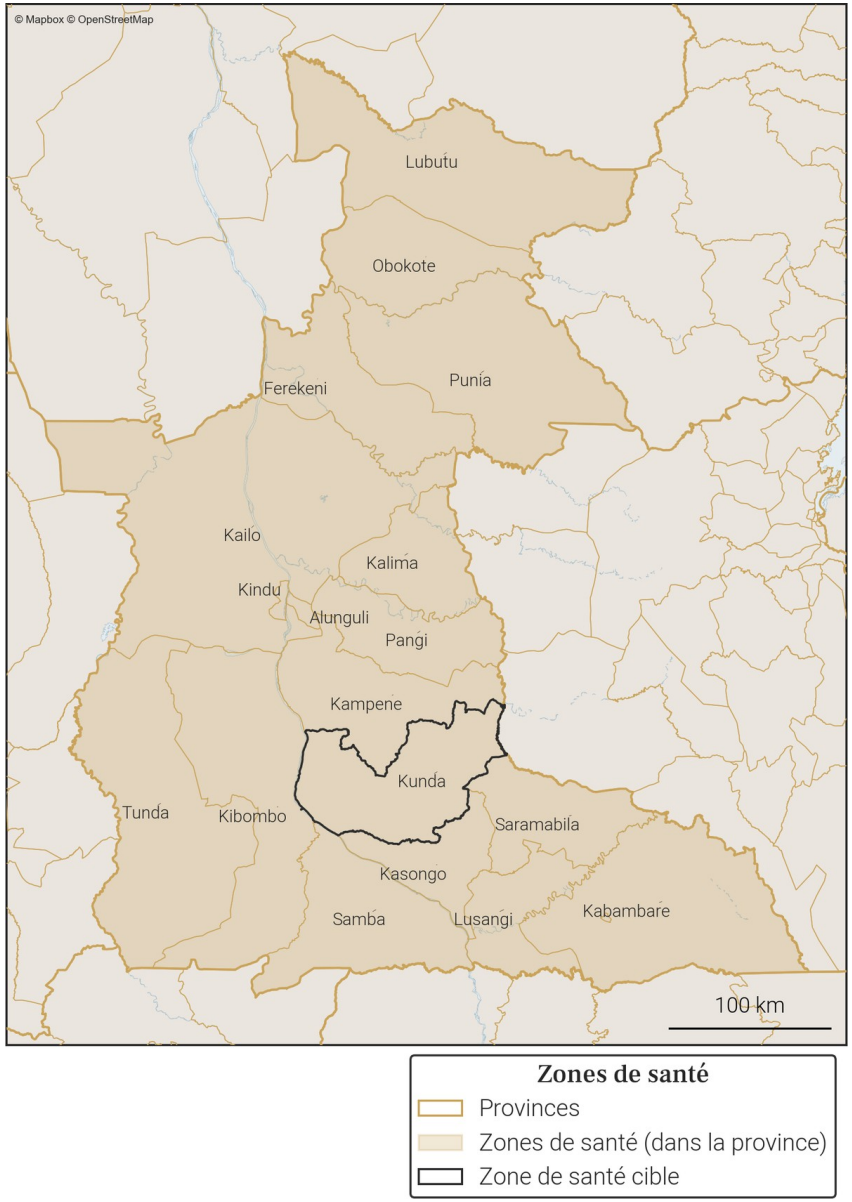

36. Variations mensuelles des estimations de population et de mobilité sur une année

36.1. Tableau des estimations de population et de mobilité

Date (année-mois)	Estimation de population (nombre de personnes)	Changement au mois précédent (différence)	Changement au mois précédent (pourcentage)	Arrivées estimées (nombre de personnes)	Départs estimés (nombre de personnes)	Solde migratoire (différence), accroissement naturel exclus
2025-12	**363 300**	**+800**	**+0.22%**	**+1 500**	**-1 700**	**-200**
2025-11	**362 500**	**+700**	**+0.19%**	**+1 600**	**-1 800**	**-200**
2025-10	**361 800**	**+1 100**	**+0.3%**	**+2 200**	**-2 000**	**+200**
2025-09	360 700	+1 400	+0.39%	+2 700	-2 300	+400
2025-08	359 300	+1 300	+0.36%	+2 100	-1 800	+300
2025-07	358 000	+2 000	+0.56%	+2 400	-1 300	+1 100
2025-06	356 000	+1 700	+0.48%	+1 700	-900	+800
2025-05	354 300	+700	+0.2%	+900	-1 200	-300
2025-04	353 600	+900	+0.26%	+800	-900	-100
2025-03	352 700	+200	+0.06%	+800	-1 600	-800
2025-02	352 500	+1 400	+0.4%	+1 700	-1 200	+500
2025-01	351 100	+700	+0.2%	+1 700	-2 000	-300
2024-12	350 400	+1 100	+0.31%	+2 000	-1 800	+200

Taux moyen d'accroissement de la population (TMAP) sur l'année	TMAP sur les 6 premiers mois (décembre 2024 à juin 2025)	TMAP sur les 6 derniers mois (juin 2025 à décembre 2025)
+3.96%	+1.49%	+2.01%

36.2. Graphes des estimations de population et de mobilité

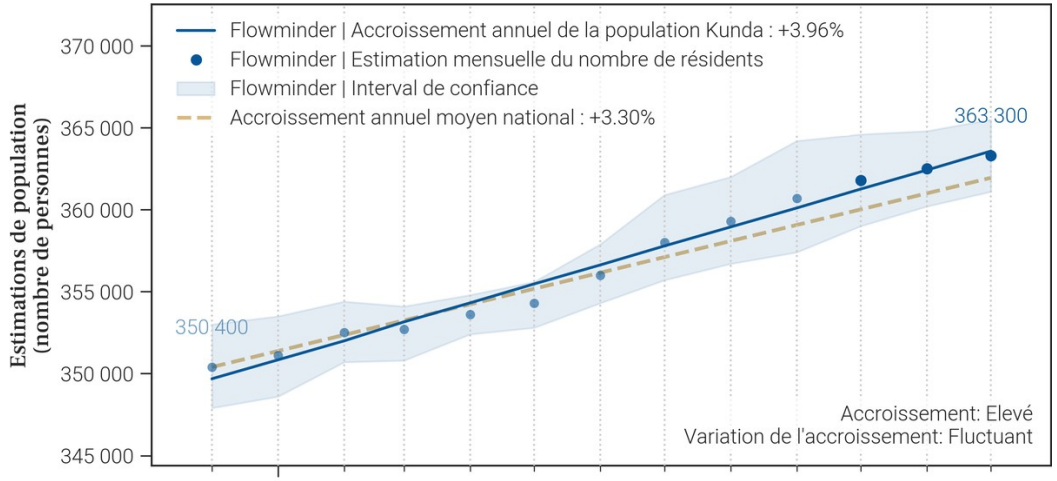

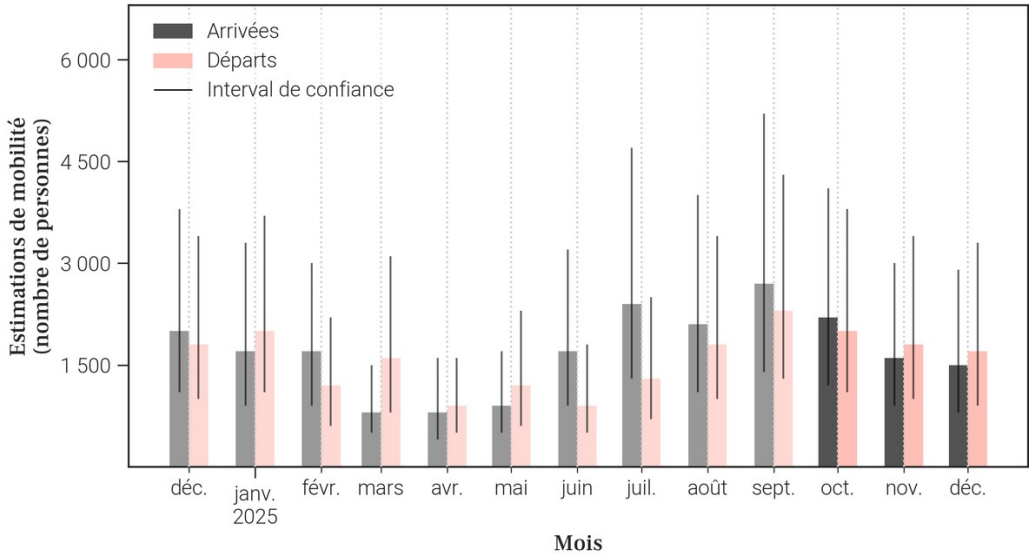

36.3. Données de population rapportées dans DHIS2[1]

Année	Estimation de population de DHIS2 (nombre de personnes)	Changement à l'année précédente (différence)	Changement à l'année précédente (pourcentage)
2025	X	X	X
2024	373 124	X	X

- Le tableau et les graphiques montrent **le nombre de résidents dans Kunda pour le mois de décembre 2025 et les 12 mois précédents**. Un 'résident' désigne ici une personne **ayant passé plus de 2 semaines dans Kunda pour un mois donné**.
- Pour un mois en particulier, **le solde migratoire (arrivées moins les départs) n'est pas égal au changement de population, car il n'inclut pas l'accroissement naturel (naissances et décès)** de la population durant le mois.
- Une attention particulière doit être portée à la **différence d'échelle des axes d'ordonnées** (entre les mesures de population et de mobilité). Une attention particulière doit également être portée au **roulement de la population**, par exemple un large nombre d'arrivées ne changera pas la population de manière significative si le nombre de départs est lui aussi élevé.

37. Mobilité : origine des flux importants (flux de plus de 100 personnes uniquement) à destination de Kunda en décembre 2025

37.1. Tableau des estimations d'arrivées décembre 2025

Origine (Province)	Origine (Zone de santé)	Estimation des arrivées : nombre de personnes ayant quitté cette zone de santé pour Kunda	Solde migratoire pour la connection (différence entre arrivées et départs)
Maniema	Kampene	400	0
Maniema	Kindu	400	0
Maniema	Kasongo	300	-200
Tanganyika	Kongolo	100	0

37.2. Carte des estimations d'arrivées décembre 2025

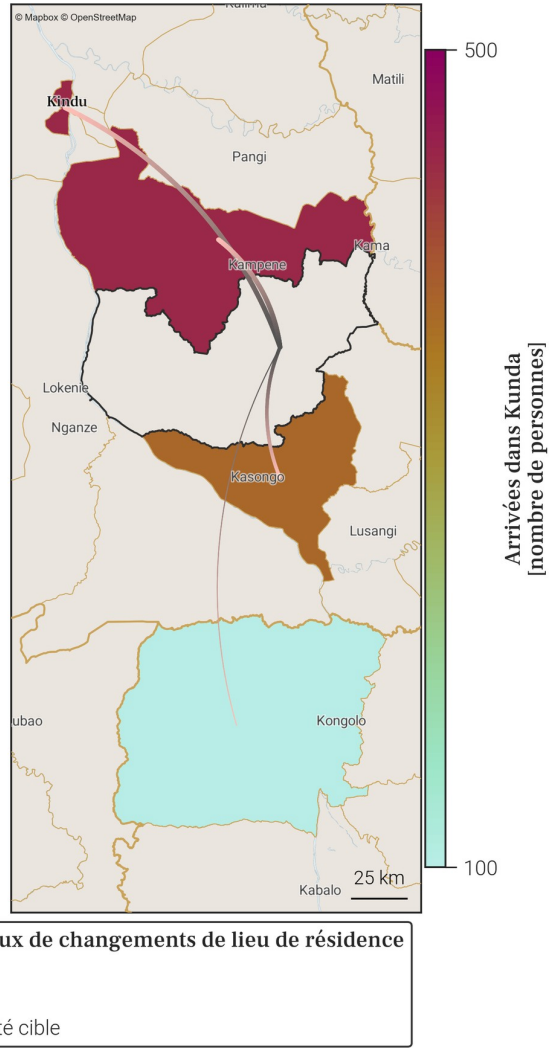

- Le tableau et la carte montrent **seulement une partie du nombre total de personnes qui sont arrivées dans Kunda** au mois de décembre 2025, pour les connexions les plus importantes. En effet, **seules les arrivées de plus de 100 personnes dans Kunda depuis une autre zone de santé sont représentées**. De plus, un maximum de 20 connections (par ordre d'importance) sont disponibles dans le tableau.
- Le nombre total de toutes les arrivées en décembre 2025 est disponible à la place dans la section page 1 : Variations mensuelles des estimations de population et de mobilité, dans le graphe et/ou tableau des estimations de mobilité.

38. Mobilité : destinations des flux importants (flux de plus de 100 personnes uniquement) au départ de Kunda en décembre 2025

38.1. Tableau des estimations de départs décembre 2025

Destination (Province)	Destination (Zone de santé)	Estimation des départs : nombre de personnes ayant quitté Kunda pour cette zone de santé	Solde migratoire pour la connection (différence entre arrivées et départs)
Maniema	Kasongo	-500	-200
Maniema	Kampene	-400	0
Maniema	Kindu	-400	0
Maniema	Saramabila	-100	*Pas d'arrivées*
Tanganyika	Kongolo	-100	0

38.2. Carte des estimations de départs décembre 2025

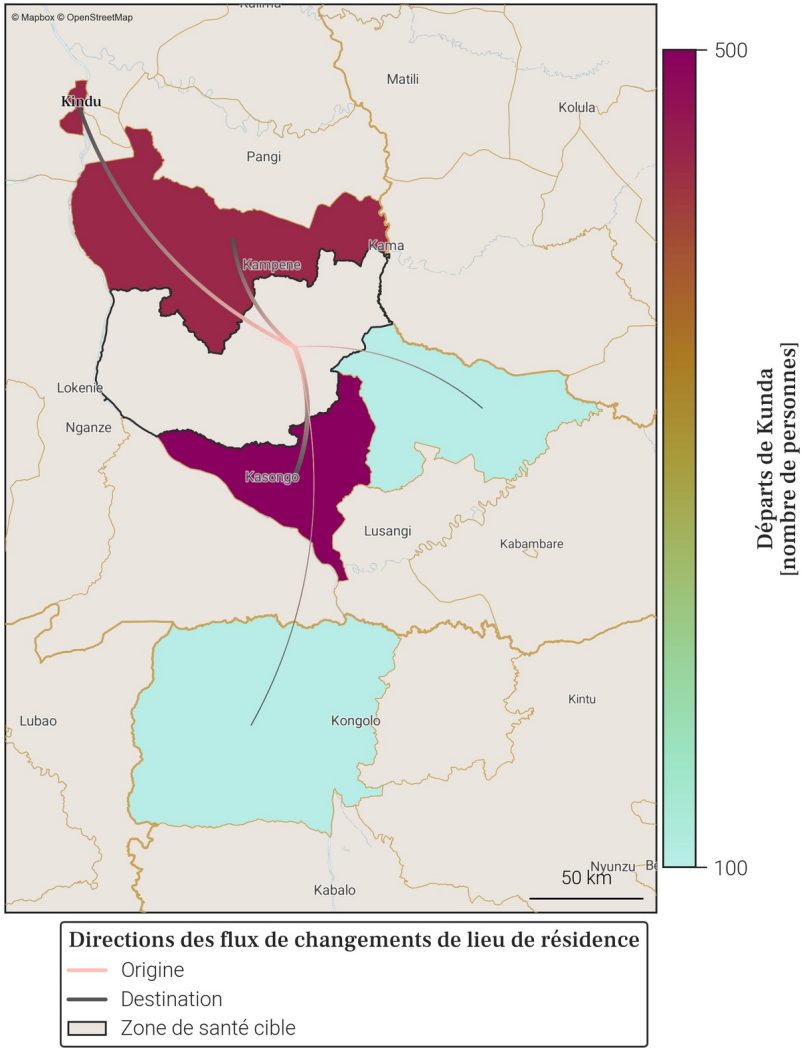

- Le tableau et la carte montrent **seulement une partie du nombre total de personnes qui sont parties de Kunda** au mois de décembre 2025, pour les connexions les plus importantes. En effet, **seuls les départs de plus de 100 personnes de Kunda vers une autre zone de santé sont représentés**. De plus, un maximum de 20 connections (par ordre d'importance) sont disponibles dans le tableau.
- Le nombre total de tout les départs en décembre 2025 est disponible à la place dans la section page 1 : Variations mensuelles des estimations de population et de mobilité, dans le graphe et/ou tableau des estimations de mobilité.

39. Localisation de la zone de santé

39.1. Carte des provinces

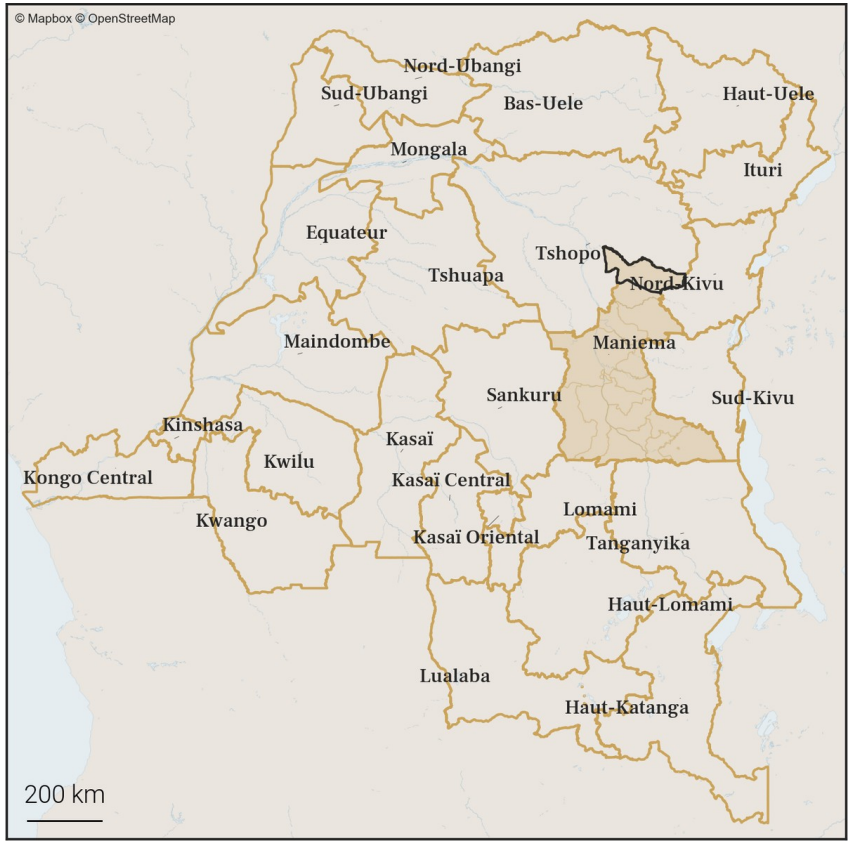

39.2. Carte des zones de santé

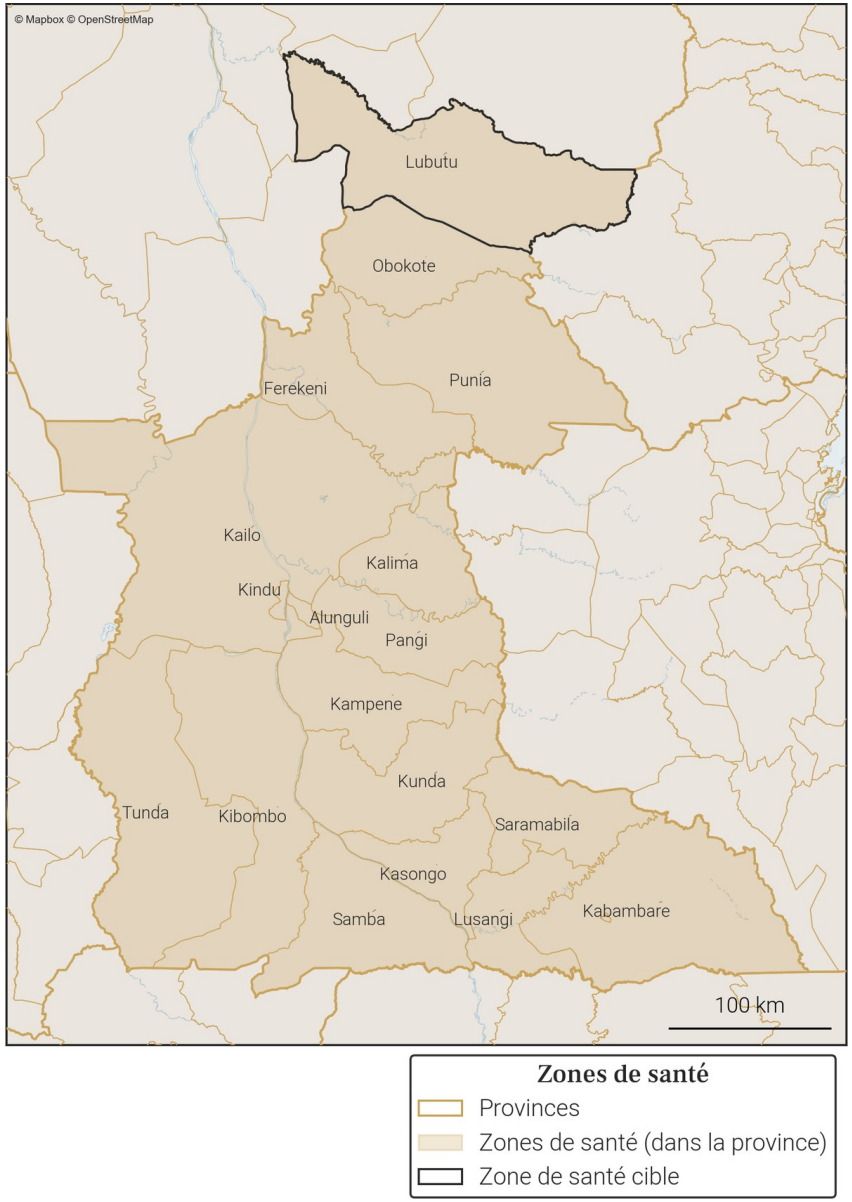

40. Variations mensuelles des estimations de population et de mobilité sur une année

40.1. Tableau des estimations de population et de mobilité

Date (année-mois)	Estimation de population (nombre de personnes)	Changement au mois précédent (différence)	Changement au mois précédent (pourcentage)	Arrivées estimées (nombre de personnes)	Départs estimés (nombre de personnes)	Solde migratoire (différence), accroissement naturel exclus
2025-12	**164 200**	**+100**	**+0.06%**	**+1 000**	**-1 300**	**-300**
2025-11	**164 100**	**+500**	**+0.31%**	**+1 200**	**-1 200**	**0**
2025-10	**163 600**	**+100**	**+0.06%**	**+1 000**	**-1 300**	**-300**
2025-09	163 500	+500	+0.31%	+1 400	-1 400	0
2025-08	163 000	+300	+0.18%	+1 200	-1 300	-100
2025-07	162 700	+500	+0.31%	+1 000	-900	+100
2025-06	162 200	+600	+0.37%	+1 000	-900	+100
2025-05	161 600	+100	+0.06%	+1 300	-1 600	-300
2025-04	161 500	+500	+0.31%	+1 900	-1 900	0
2025-03	161 000	+800	+0.5%	+1 100	-700	+400
2025-02	160 200	+600	+0.38%	+1 200	-1 000	+200
2025-01	159 600	+500	+0.31%	+1 300	-1 200	+100
2024-12	159 100	+200	+0.13%	+1 000	-1 400	-400

Taux moyen d'accroissement de la population (TMAP) sur l'année	TMAP sur les 6 premiers mois (décembre 2024 à juin 2025)	TMAP sur les 6 derniers mois (juin 2025 à décembre 2025)
+3.24%	+1.97%	+1.24%

40.2. Graphes des estimations de population et de mobilité

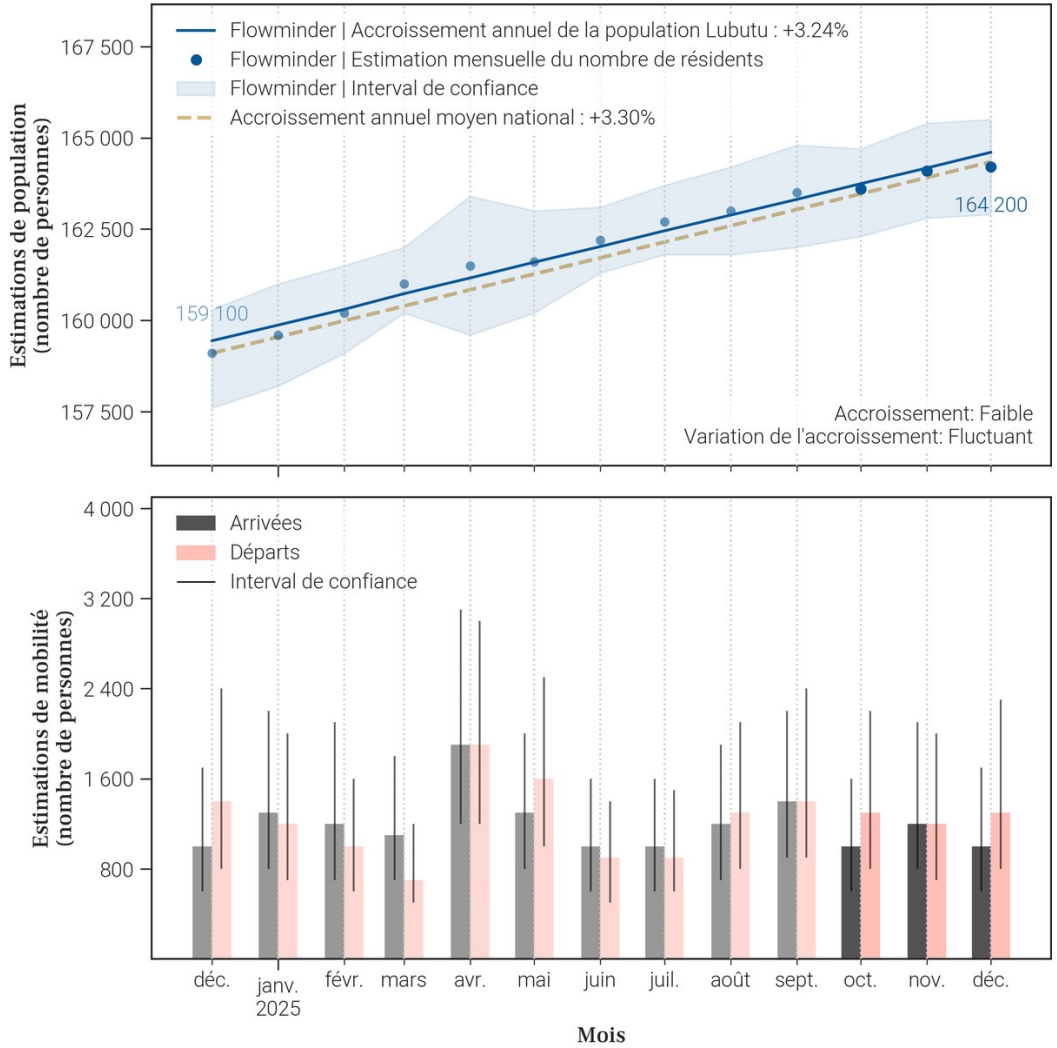

40.3. Données de population rapportées dans DHIS2[1]

Année	Estimation de population de DHIS2 (nombre de personnes)	Changement à l'année précédente (différence)	Changement à l'année précédente (pourcentage)
2025	X	X	X
2024	170 504	X	X

- Le tableau et les graphiques montrent **le nombre de résidents dans Lubutu pour le mois de décembre 2025 et les 12 mois précédents**. Un 'résident' désigne ici une personne **ayant passé plus de 2 semaines dans Lubutu pour un mois donné**.
- Pour un mois en particulier, **le solde migratoire (arrivées moins les départs) n'est pas égal au changement de population, car il n'inclut pas l'accroissement naturel (naissances et décès)** de la population durant le mois.
- Une attention particulière doit être portée à la **différence d'échelle des axes d'ordonnées** (entre les mesures de population et de mobilité). Une attention particulière doit également être portée au **roulement de la population**, par exemple un large nombre d'arrivées ne changera pas la population de manière significative si le nombre de départs est lui aussi élevé.

41. Mobilité : origine des flux importants (flux de plus de 100 personnes uniquement) à destination de Lubutu en décembre 2025

41.1. Tableau des estimations d'arrivées décembre 2025

Origine (Province)	Origine (Zone de santé)	Estimation des arrivées : nombre de personnes ayant quitté cette zone de santé pour Lubutu	Solde migratoire pour la connection (différence entre arrivées et départs)
Maniema	Obokote	200	-100
Maniema	Punia	200	0
Nord-Kivu	Walikale	200	0
Tshopo	Kabondo	100	0
Tshopo	Makiso Kisangani	100	-100

41.2. Carte des estimations d'arrivées décembre 2025

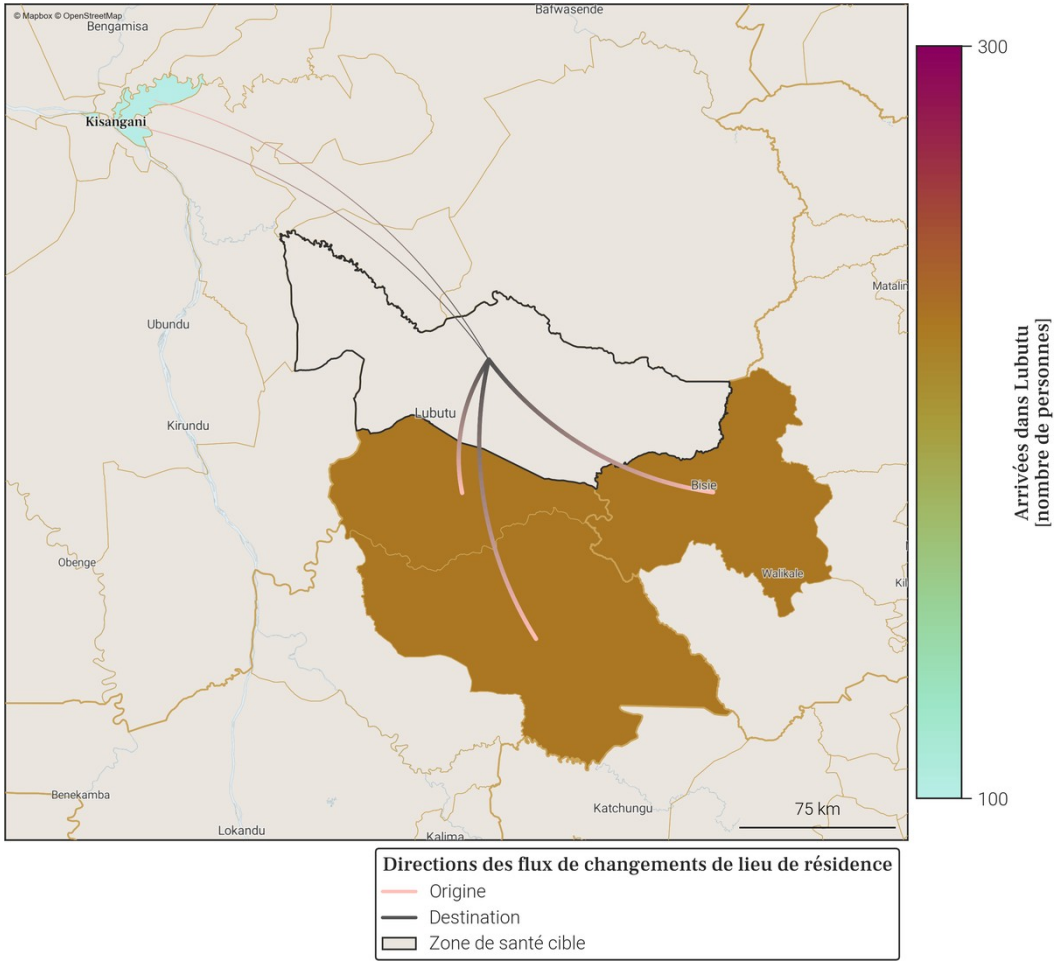

- Le tableau et la carte montrent **seulement une partie du nombre total de personnes qui sont arrivées dans Lubutu** au mois de décembre 2025, pour les connexions les plus importantes. En effet, **seules les arrivées de plus de 100 personnes dans Lubutu depuis une autre zone de santé sont représentées**. De plus, un maximum de 20 connections (par ordre d'importance) sont disponibles dans le tableau.
- Le nombre total de toutes les arrivées en décembre 2025 est disponible à la place dans la section page 1 : Variations mensuelles des estimations de population et de mobilité, dans le graphe et/ou tableau des estimations de mobilité.

42. Mobilité : destinations des flux importants (flux de plus de 100 personnes uniquement) au départ de Lubutu en décembre 2025

42.1. Tableau des estimations de départs décembre 2025

Destination (Province)	Destination (Zone de santé)	Estimation des départs : nombre de personnes ayant quitté Lubutu pour cette zone de santé	Solde migratoire pour la connection (différence entre arrivées et départs)
Maniema	Obokote	-300	-100
Maniema	Punia	-200	0
Nord-Kivu	Walikale	-200	0
Tshopo	Makiso Kisangani	-200	-100
Tshopo	Kabondo	-100	0

42.2. Carte des estimations de départs décembre 2025

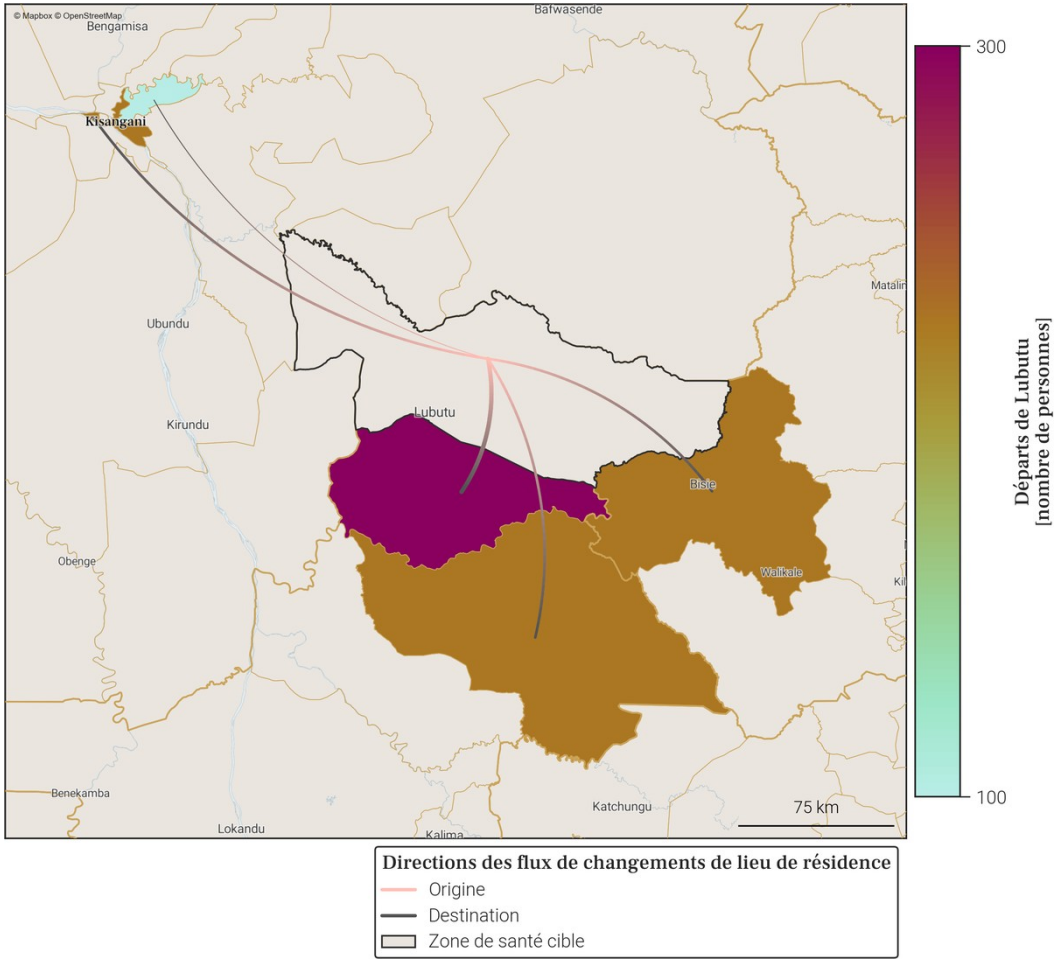

- Le tableau et la carte montrent **seulement une partie du nombre total de personnes qui sont parties de Lubutu** au mois de décembre 2025, pour les connexions les plus importantes. En effet, **seuls les départs de plus de 100 personnes de Lubutu vers une autre zone de santé sont représentés**. De plus, un maximum de 20 connections (par ordre d'importance) sont disponibles dans le tableau.
- Le nombre total de tout les départs en décembre 2025 est disponible à la place dans la section page 1 : Variations mensuelles des estimations de population et de mobilité, dans le graphe et/ou tableau des estimations de mobilité.

43. Localisation de la zone de santé

43.1. Carte des provinces

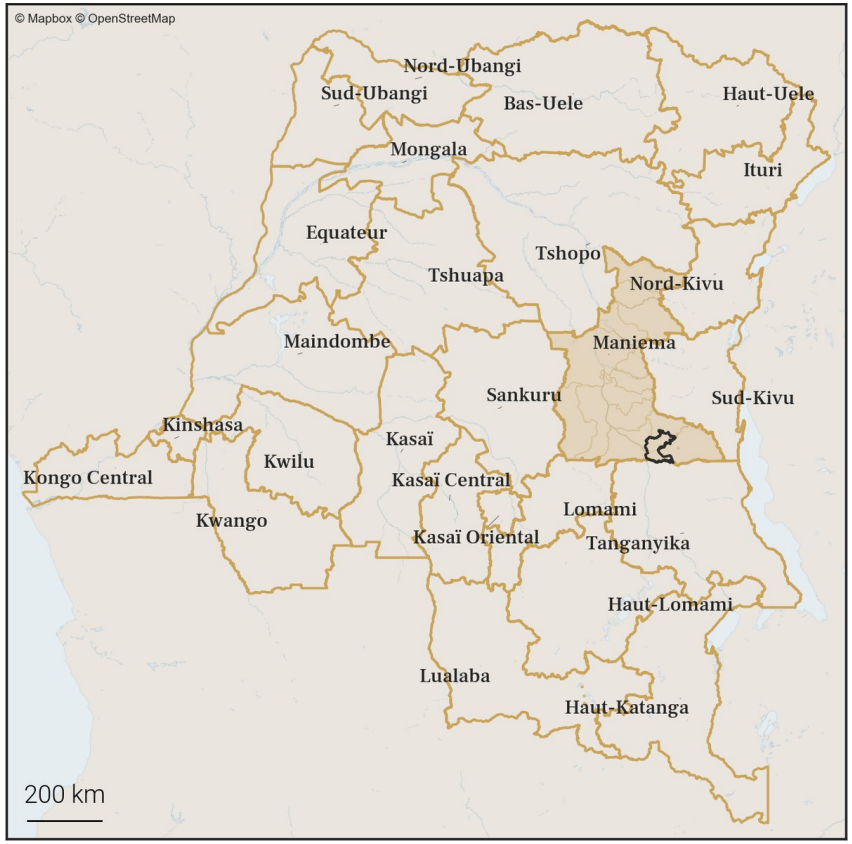

43.2. Carte des zones de santé

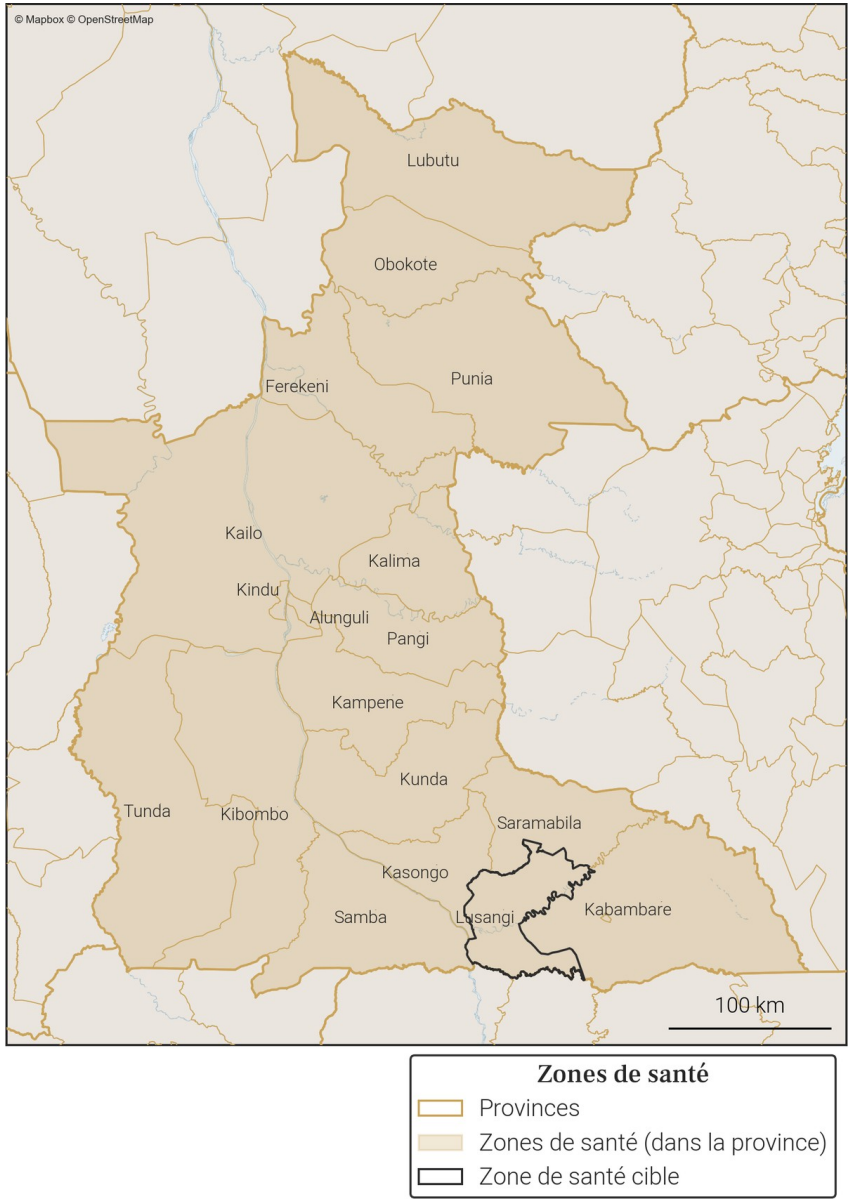

44. Variations mensuelles des estimations de population et de mobilité sur une année

44.1. Tableau des estimations de population et de mobilité

Date (année-mois)	Estimation de population (nombre de personnes)	Changement au mois précédent (différence)	Changement au mois précédent (pourcentage)	Arrivées estimées (nombre de personnes)	Départs estimés (nombre de personnes)	Solde migratoire (différence), accroissement naturel exclus
2025-12	**230 400**	**+600**	**+0.26%**	**+1 300**	**X**	**X**
2025-11	**229 800**	**+600**	**+0.26%**	**X**	**X**	**X**
2025-10	**229 200**	**+600**	**+0.26%**	**X**	**-1 900**	**X**
2025-09	228 600	+500	+0.22%	+1 000	-1 100	-100
2025-08	228 100	+600	+0.26%	+1 100	-1 200	-100
2025-07	227 500	+500	+0.22%	+800	-900	-100
2025-06	227 000	+300	+0.13%	+600	-900	-300
2025-05	226 700	+300	+0.13%	+700	-1 000	-300
2025-04	226 400	-100	-0.04%	+500	-1 300	-800
2025-03	226 500	+1 200	+0.53%	+1 100	-500	+600
2025-02	225 300	+400	+0.18%	+500	-800	-300
2025-01	224 900	+700	+0.31%	+900	-800	+100
2024-12	224 200	+600	+0.27%	+800	-800	0

Taux moyen d'accroissement de la population (TMAP) sur l'année	TMAP sur les 6 premiers mois (décembre 2024 à juin 2025)	TMAP sur les 6 derniers mois (juin 2025 à décembre 2025)
+2.58%	+1.25%	+1.5%

44.2. Graphes des estimations de population et de mobilité

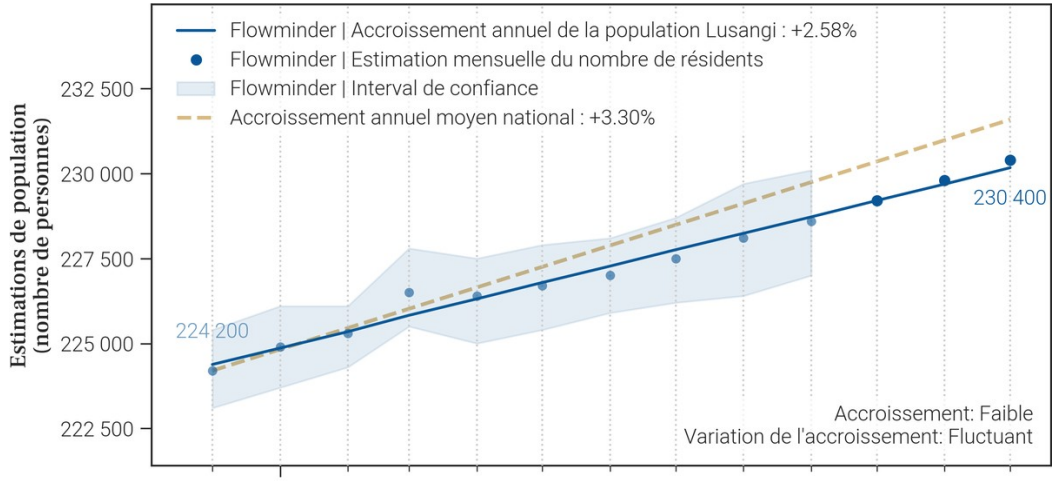

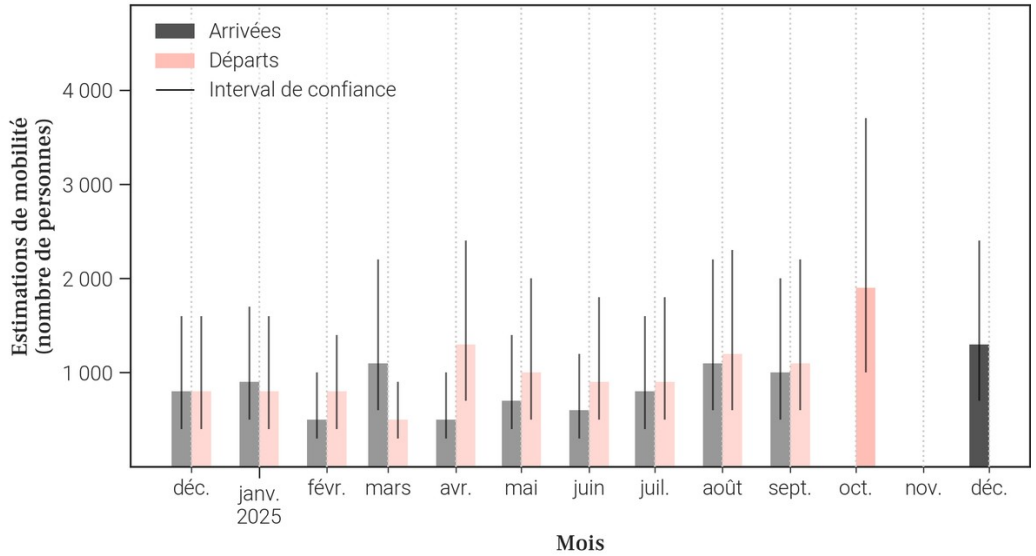

44.3. Données de population rapportées dans DHIS2[1]

Année	Estimation de population de DHIS2 (nombre de personnes)	Changement à l'année précédente (différence)	Changement à l'année précédente (pourcentage)
2025	224 060	+6 536	+3.0%
2024	217 524	X	X

- Le tableau et les graphiques montrent **le nombre de résidents dans Lusangi pour le mois de décembre 2025 et les 12 mois précédents**. Un 'résident' désigne ici une personne **ayant passé plus de 2 semaines dans Lusangi pour un mois donné**.
- Pour un mois en particulier, **le solde migratoire (arrivées moins les départs) n'est pas égal au changement de population, car il n'inclut pas l'accroissement naturel (naissances et décès)** de la population durant le mois.
- Une attention particulière doit être portée à la **différence d'échelle des axes d'ordonnées** (entre les mesures de population et de mobilité). Une attention particulière doit également être portée au **roulement de la population**, par exemple un large nombre d'arrivées ne changera pas la population de manière significative si le nombre de départs est lui aussi élevé.

45. Mobilité : origine des flux importants (flux de plus de 100 personnes uniquement) à destination de Lusangi en décembre 2025

45.1. Tableau des estimations d'arrivées décembre 2025

Origine (Province)	Origine (Zone de santé)	Estimation des arrivées : nombre de personnes ayant quitté cette zone de santé pour Lusangi	Solde migratoire pour la connection (différence entre arrivées et départs)
Tanganyika	Kongolo	900	*Pas de départs*
Maniema	Saramabila	100	*Pas de départs*
Tanganyika	Mbulula	100	*Pas de départs*

45.2. Carte des estimations d'arrivées décembre 2025

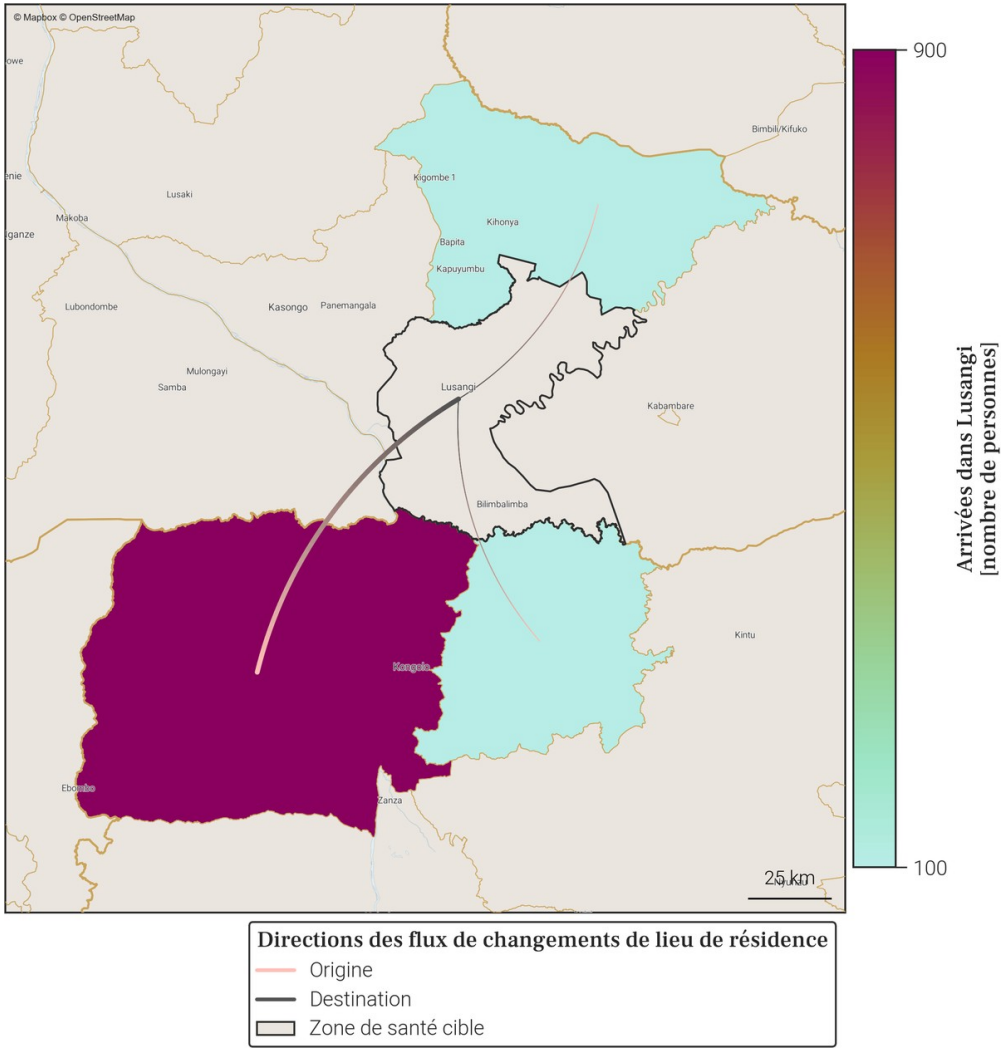

- Le tableau et la carte montrent **seulement une partie du nombre total de personnes qui sont arrivées dans Lusangi** au mois de décembre 2025, pour les connexions les plus importantes. En effet, **seules les arrivées de plus de 100 personnes dans Lusangi depuis une autre zone de santé sont représentées**. De plus, un maximum de 20 connections (par ordre d'importance) sont disponibles dans le tableau.
- Le nombre total de toutes les arrivées en décembre 2025 est disponible à la place dans la section page 1 : Variations mensuelles des estimations de population et de mobilité, dans le graphe et/ou tableau des estimations de mobilité.

Gavi OIM ONU MIGRATION PEV Programme Elargi de Vaccination République Démocratique du Congo vodacom FLOWMINDER.ORG

46. Mobilité : destinations des flux importants (flux de plus de 100 personnes uniquement) au départ de Lusangi en décembre 2025

46.1. Tableau des estimations de départs décembre 2025

46.2. Carte des estimations de départs décembre 2025

Pas d'estimation des départs importants en décembre 2025

Il n'y a pas de départs de plus de 100 personnes depuis Lusangi vers une autre zone de santé en décembre 2025.

- Le tableau et la carte montrent **seulement une partie du nombre total de personnes qui sont parties de Lusangi** au mois de décembre 2025, pour les connexions les plus importantes. En effet, **seuls les départs de plus de 100 personnes de Lusangi vers une autre zone de santé sont représentés**. De plus, un maximum de 20 connections (par ordre d'importance) sont disponibles dans le tableau.
- Le nombre total de tout les départs en décembre 2025 est disponible à la place dans la section page 1 : Variations mensuelles des estimations de population et de mobilité, dans le graphe et/ou tableau des estimations de mobilité.

47. Localisation de la zone de santé

47.1. Carte des provinces

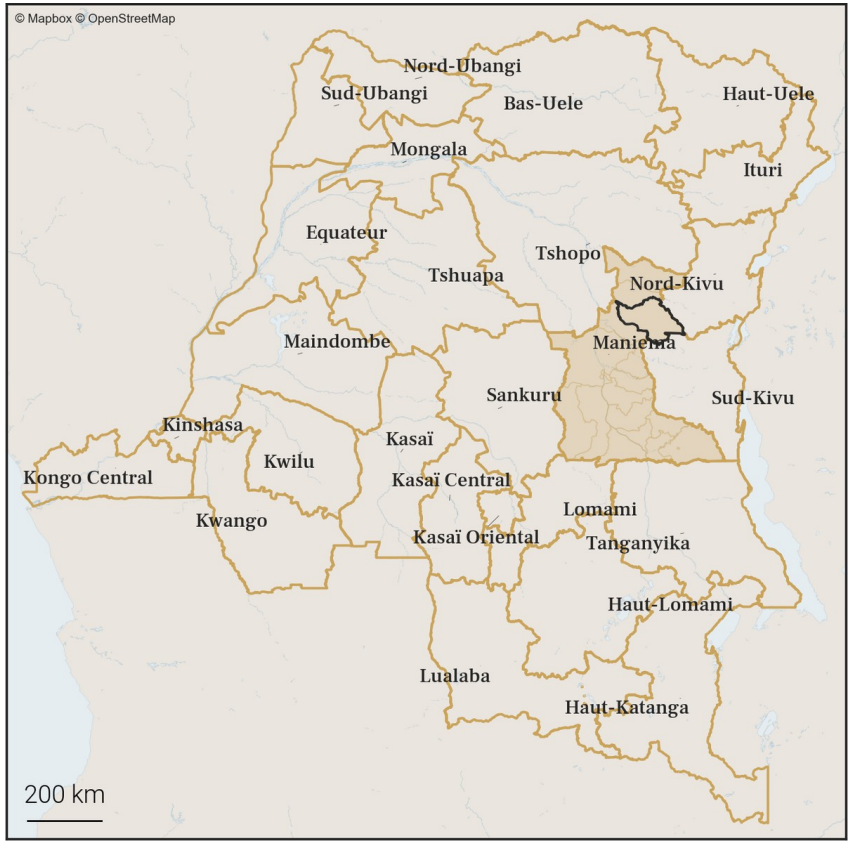

47.2. Carte des zones de santé

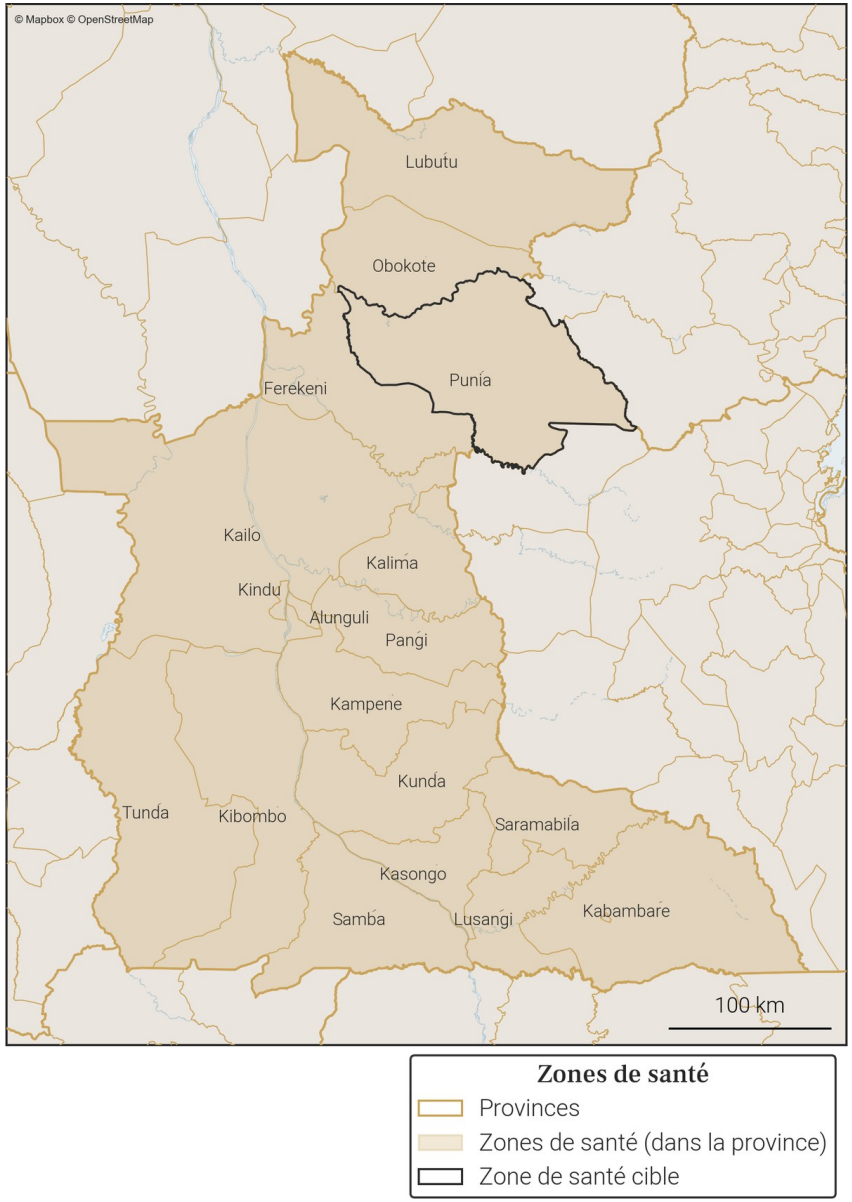

48. Variations mensuelles des estimations de population et de mobilité sur une année

48.1. Tableau des estimations de population et de mobilité

Date (année-mois)	Estimation de population (nombre de personnes)	Changement au mois précédent (différence)	Changement au mois précédent (pourcentage)	Arrivées estimées (nombre de personnes)	Départs estimés (nombre de personnes)	Solde migratoire (différence), accroissement naturel exclus
2025-12	**136 300**	**-400**	**-0.29%**	**+700**	**-1 400**	**-700**
2025-11	**136 700**	**+200**	**+0.15%**	**+800**	**-900**	**-100**
2025-10	**136 500**	**+1 500**	**+1.11%**	**+1 900**	**-800**	**+1 100**
2025-09	135 000	+100	+0.07%	+1 200	-1 400	-200
2025-08	134 900	+100	+0.07%	+1 100	-1 300	-200
2025-07	134 800	-300	-0.22%	+700	-1 400	-700
2025-06	135 100	+400	+0.3%	+600	-600	0
2025-05	134 700	+200	+0.15%	+600	-800	-200
2025-04	134 500	+500	+0.37%	+700	-600	+100
2025-03	134 000	+400	+0.3%	+500	-600	-100
2025-02	133 600	+400	+0.3%	+600	-600	0
2025-01	133 200	-100	-0.08%	+700	-1 000	-300
2024-12	133 300	+1 300	+0.98%	+1 600	-700	+900

Taux moyen d'accroissement de la population (TMAP) sur l'année	TMAP sur les 6 premiers mois (décembre 2024 à juin 2025)	TMAP sur les 6 derniers mois (juin 2025 à décembre 2025)
+2.52%	+1.5%	+1.43%

48.2. Graphes des estimations de population et de mobilité

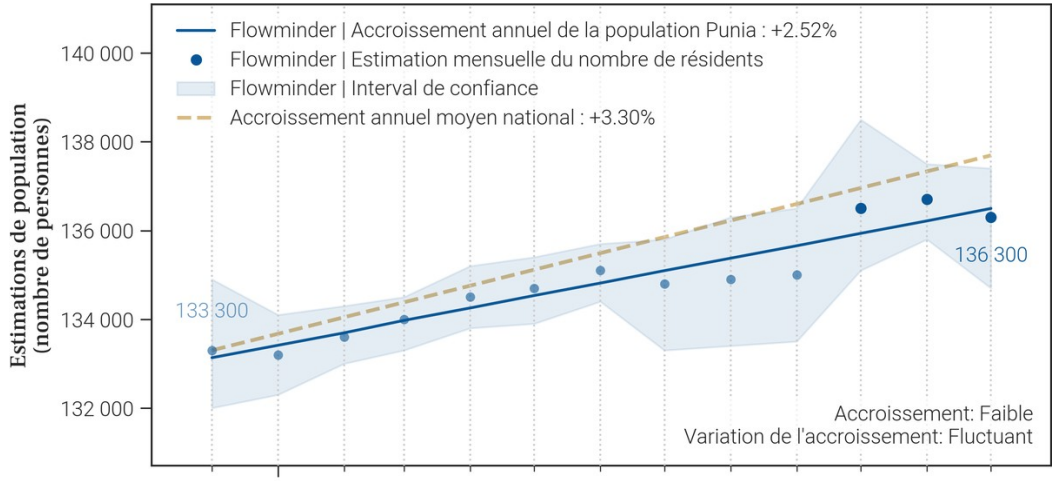

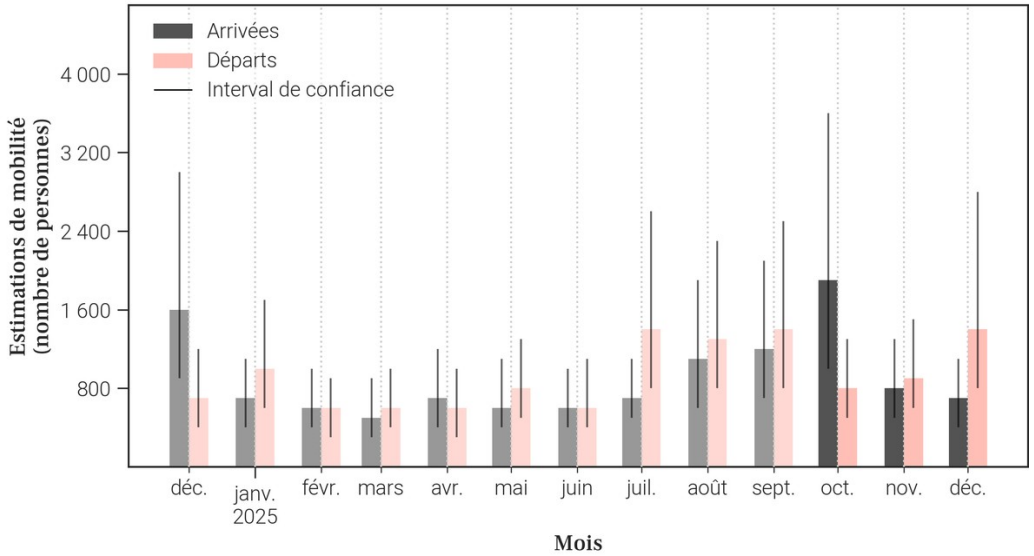

48.3. Données de population rapportées dans DHIS2[1]

Année	Estimation de population de DHIS2 (nombre de personnes)	Changement à l'année précédente (différence)	Changement à l'année précédente (pourcentage)
2025	X	X	X
2024	152 342	X	X

- Le tableau et les graphiques montrent **le nombre de résidents dans Punia pour le mois de décembre 2025 et les 12 mois précédents**. Un 'résident' désigne ici une personne **ayant passé plus de 2 semaines dans Punia pour un mois donné**.
- Pour un mois en particulier, **le solde migratoire (arrivées moins les départs) n'est pas égal au changement de population, car il n'inclut pas l'accroissement naturel (naissances et décès)** de la population durant le mois.
- Une attention particulière doit être portée à la **différence d'échelle des axes d'ordonnées** (entre les mesures de population et de mobilité). Une attention particulière doit également être portée au **roulement de la population**, par exemple un large nombre d'arrivées ne changera pas la population de manière significative si le nombre de départs est lui aussi élevé.

49. Mobilité : origine des flux importants (flux de plus de 100 personnes uniquement) à destination de Punia en décembre 2025

49.1. Tableau des estimations d'arrivées décembre 2025

Origine (Province)	Origine (Zone de santé)	Estimation des arrivées : nombre de personnes ayant quitté cette zone de santé pour Punia	Solde migratoire pour la connection (différence entre arrivées et départs)
Maniema	Lubutu	200	0
Maniema	Ferekeni	100	-100
Maniema	Kindu	100	0
Tshopo	Makiso Kisangani	100	0

49.2. Carte des estimations d'arrivées décembre 2025

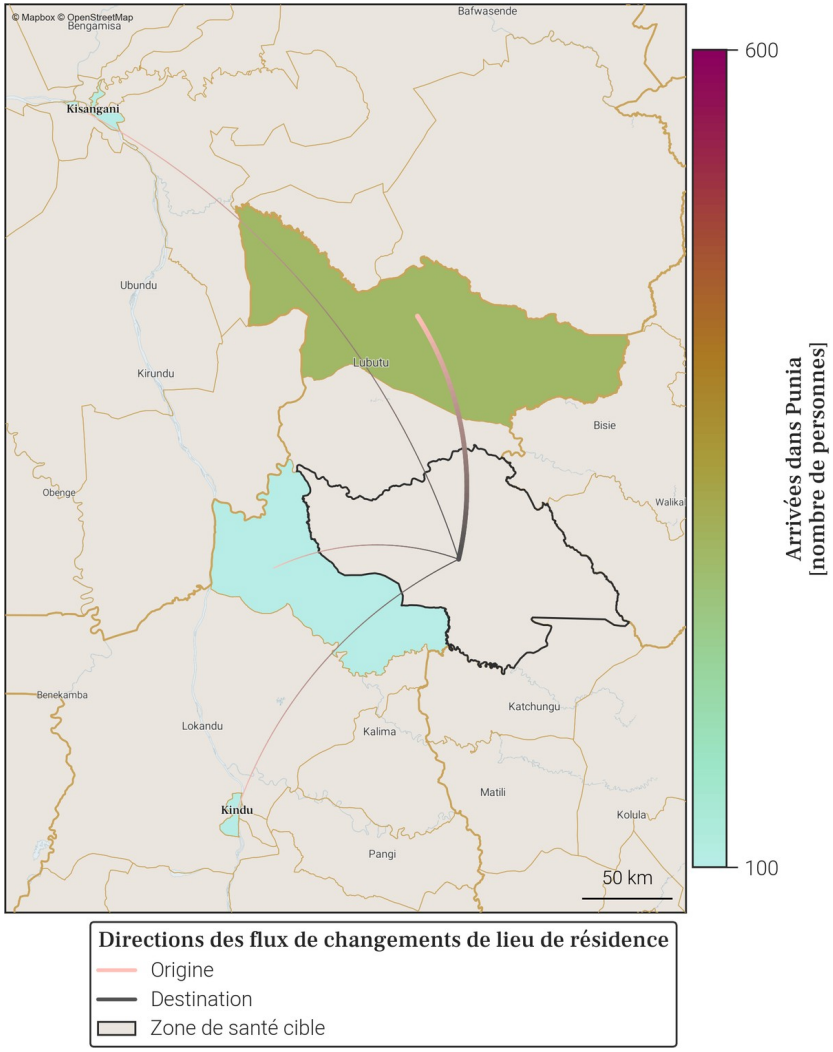

- Le tableau et la carte montrent **seulement une partie du nombre total de personnes qui sont arrivées dans Punia** au mois de décembre 2025, pour les connexions les plus importantes. En effet, **seules les arrivées de plus de 100 personnes dans Punia depuis une autre zone de santé sont représentées**. De plus, un maximum de 20 connections (par ordre d'importance) sont disponibles dans le tableau.
- Le nombre total de toutes les arrivées en décembre 2025 est disponible à la place dans la section page 1 : Variations mensuelles des estimations de population et de mobilité, dans le graphe et/ou tableau des estimations de mobilité.

50. Mobilité : destinations des flux importants (flux de plus de 100 personnes uniquement) au départ de Punia en décembre 2025

50.1. Tableau des estimations de départs décembre 2025

Destination (Province)	Destination (Zone de santé)	Estimation des départs : nombre de personnes ayant quitté Punia pour cette zone de santé	Solde migratoire pour la connection (différence entre arrivées et départs)
Maniema	Obokote	-600	*Pas d'arrivées*
Maniema	Ferekeni	-200	-100
Maniema	Lubutu	-200	0
Maniema	Kindu	-100	0
Tshopo	Kabondo	-100	*Pas d'arrivées*
Tshopo	Makiso Kisangani	-100	0

50.2. Carte des estimations de départs décembre 2025

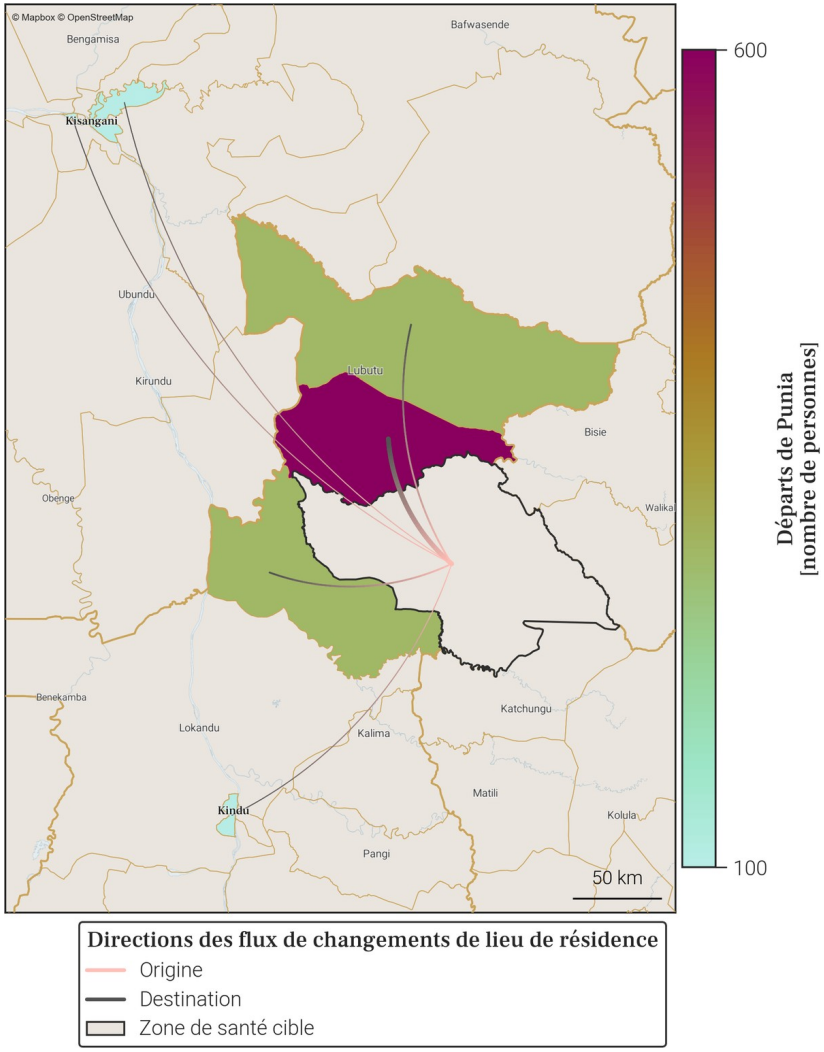

- Le tableau et la carte montrent **seulement une partie du nombre total de personnes qui sont parties de Punia** au mois de décembre 2025, pour les connexions les plus importantes. En effet, **seuls les départs de plus de 100 personnes de Punia vers une autre zone de santé sont représentés**. De plus, un maximum de 20 connections (par ordre d'importance) sont disponibles dans le tableau.
- Le nombre total de tout les départs en décembre 2025 est disponible à la place dans la section page 1 : Variations mensuelles des estimations de population et de mobilité, dans le graphe et/ou tableau des estimations de mobilité.

51. Localisation de la zone de santé

51.1. Carte des provinces

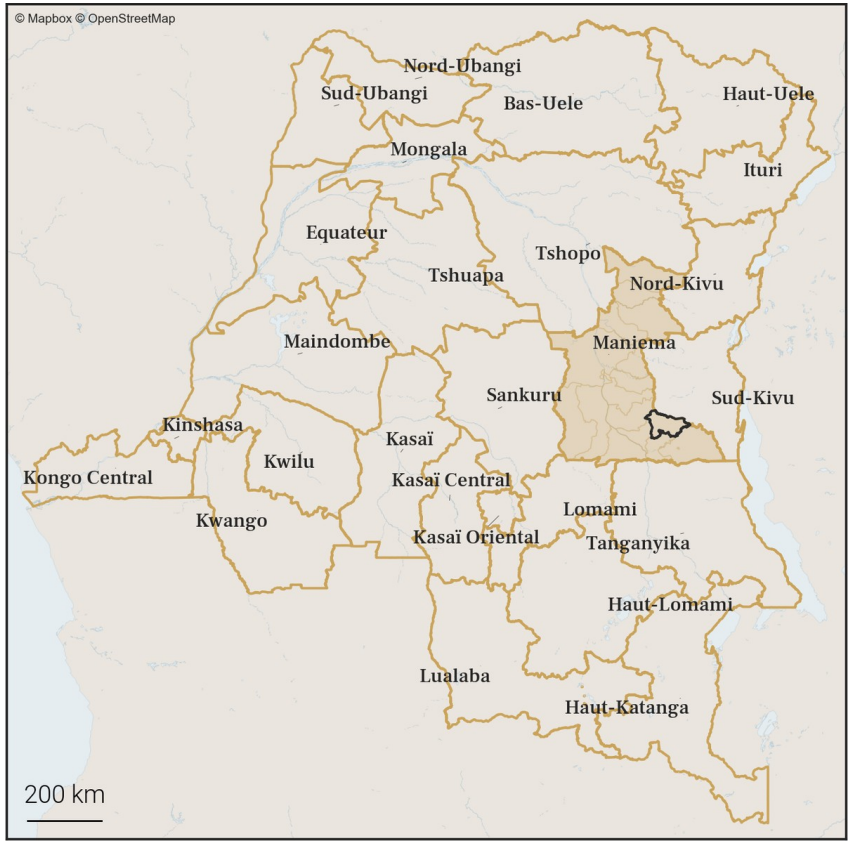

51.2. Carte des zones de santé

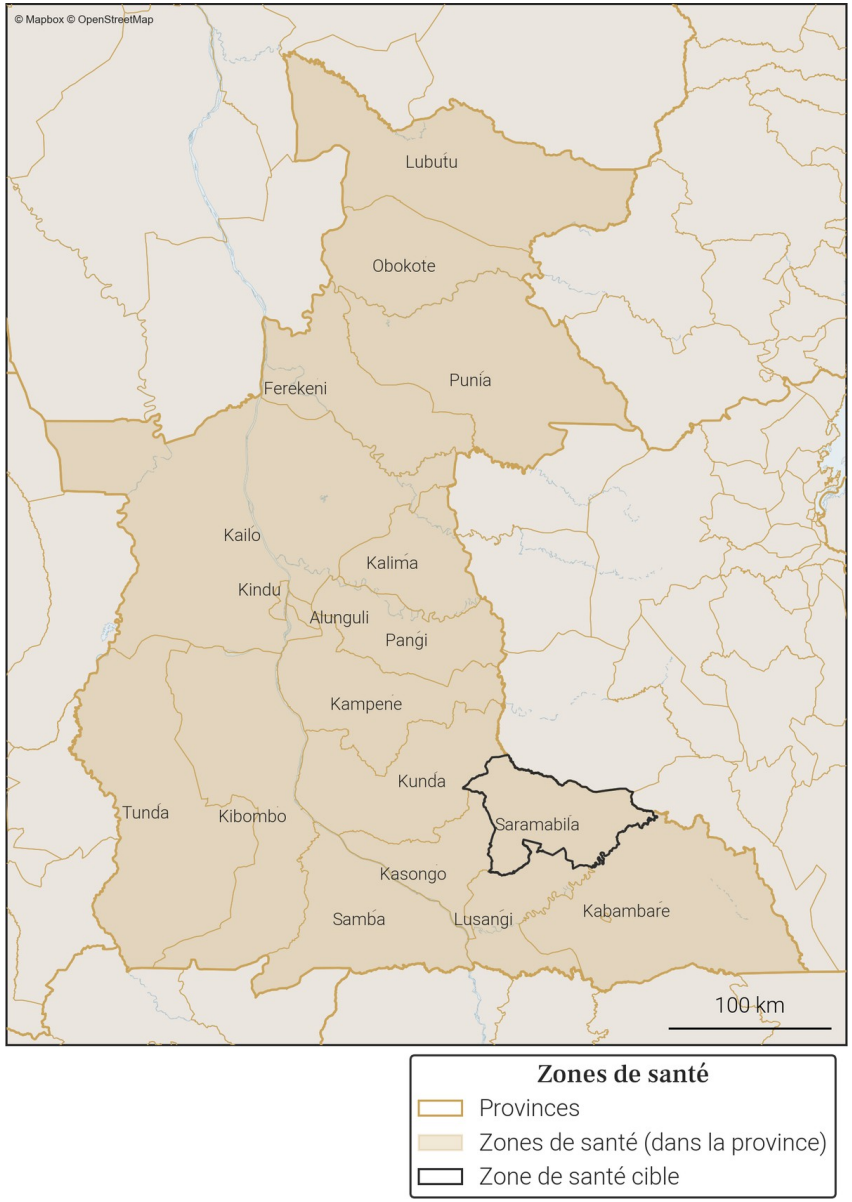

52. Variations mensuelles des estimations de population et de mobilité sur une année

52.1. Tableau des estimations de population et de mobilité

Date (année-mois)	Estimation de population (nombre de personnes)	Changement au mois précédent (différence)	Changement au mois précédent (pourcentage)	Arrivées estimées (nombre de personnes)	Départs estimés (nombre de personnes)	Solde migratoire (différence), accroissement naturel exclus
2025-12	**204 300**	**+400**	**+0.2%**	**+1 200**	**-1 300**	**-100**
2025-11	**203 900**	**+500**	**+0.25%**	**+1 400**	**-1 400**	**0**
2025-10	**203 400**	**+500**	**+0.25%**	**+1 900**	**-1 900**	**0**
2025-09	202 900	+200	+0.1%	+2 200	-2 500	-300
2025-08	202 700	+1 200	+0.6%	+2 500	-1 900	+600
2025-07	201 500	+1 300	+0.65%	+2 400	-1 700	+700
2025-06	200 200	+300	+0.15%	+1 600	-1 800	-200
2025-05	199 900	+200	+0.1%	+1 400	-1 700	-300
2025-04	199 700	+300	+0.15%	+1 100	-1 300	-200
2025-03	199 400	+800	+0.4%	+1 400	-1 200	+200
2025-02	198 600	+600	+0.3%	+1 600	-1 500	+100
2025-01	198 000	+500	+0.25%	+1 900	-1 800	+100
2024-12	197 500	+200	+0.1%	+1 400	-1 800	-400

Taux moyen d'accroissement de la population (TMAP) sur l'année	TMAP sur les 6 premiers mois (décembre 2024 à juin 2025)	TMAP sur les 6 derniers mois (juin 2025 à décembre 2025)
+3.59%	+1.41%	+1.91%

52.2. Graphes des estimations de population et de mobilité

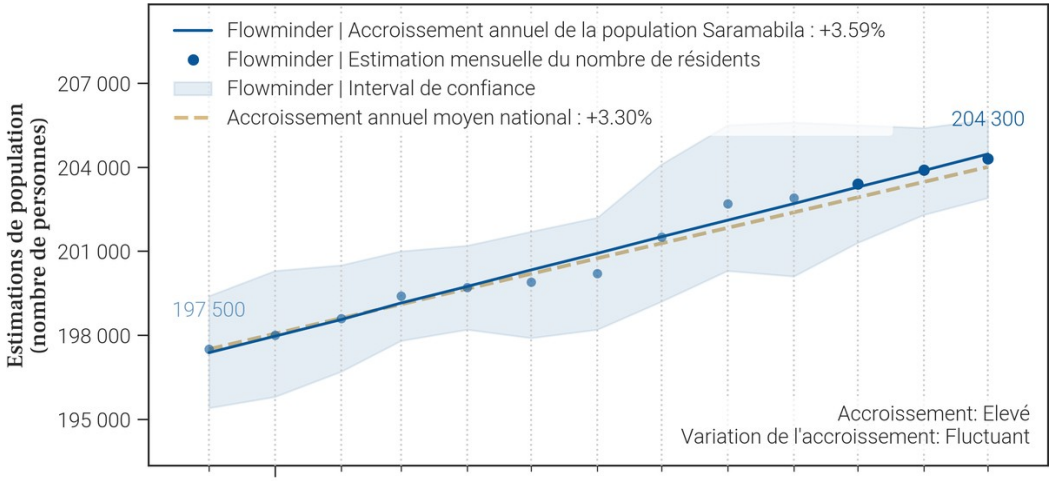

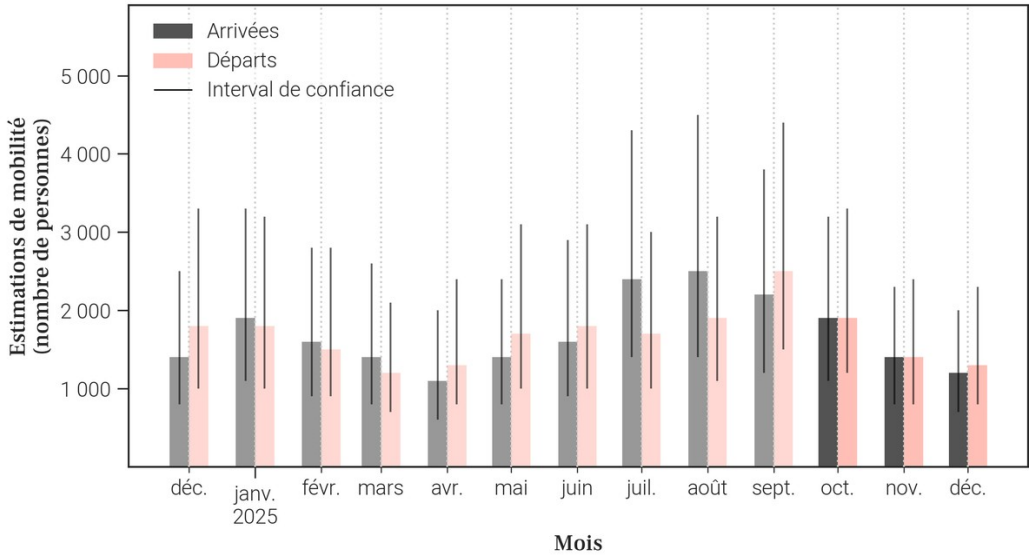

52.3. Données de population rapportées dans DHIS2[1]

Année	Estimation de population de DHIS2 (nombre de personnes)	Changement à l'année précédente (différence)	Changement à l'année précédente (pourcentage)
2025	X	X	X
2024	192 637	X	X

- Le tableau et les graphiques montrent **le nombre de résidents dans Saramabila pour le mois de décembre 2025 et les 12 mois précédents**. Un 'résident' désigne ici une personne **ayant passé plus de 2 semaines dans Saramabila pour un mois donné**.
- Pour un mois en particulier, **le solde migratoire (arrivées moins les départs) n'est pas égal au changement de population, car il n'inclut pas l'accroissement naturel (naissances et décès)** de la population durant le mois.
- Une attention particulière doit être portée à la **différence d'échelle des axes d'ordonnées** (entre les mesures de population et de mobilité). Une attention particulière doit également être portée au **roulement de la population**, par exemple un large nombre d'arrivées ne changera pas la population de manière significative si le nombre de départs est lui aussi élevé.

53. Mobilité : origine des flux importants (flux de plus de 100 personnes uniquement) à destination de Saramabila en décembre 2025

53.1. Tableau des estimations d'arrivées décembre 2025

Origine (Province)	Origine (Zone de santé)	Estimation des arrivées : nombre de personnes ayant quitté cette zone de santé pour Saramabila	Solde migratoire pour la connection (différence entre arrivées et départs)
Maniema	Kasongo	200	-100
Maniema	Kindu	200	100
Maniema	Tunda	200	100
Maniema	Kampene	100	*Pas de départs*
Maniema	Kunda	100	*Pas de départs*
Sud-Kivu	Kalole	100	0
Sud-Kivu	Kimbi Lulenge	100	0
Tanganyika	Kongolo	100	0

53.2. Carte des estimations d'arrivées décembre 2025

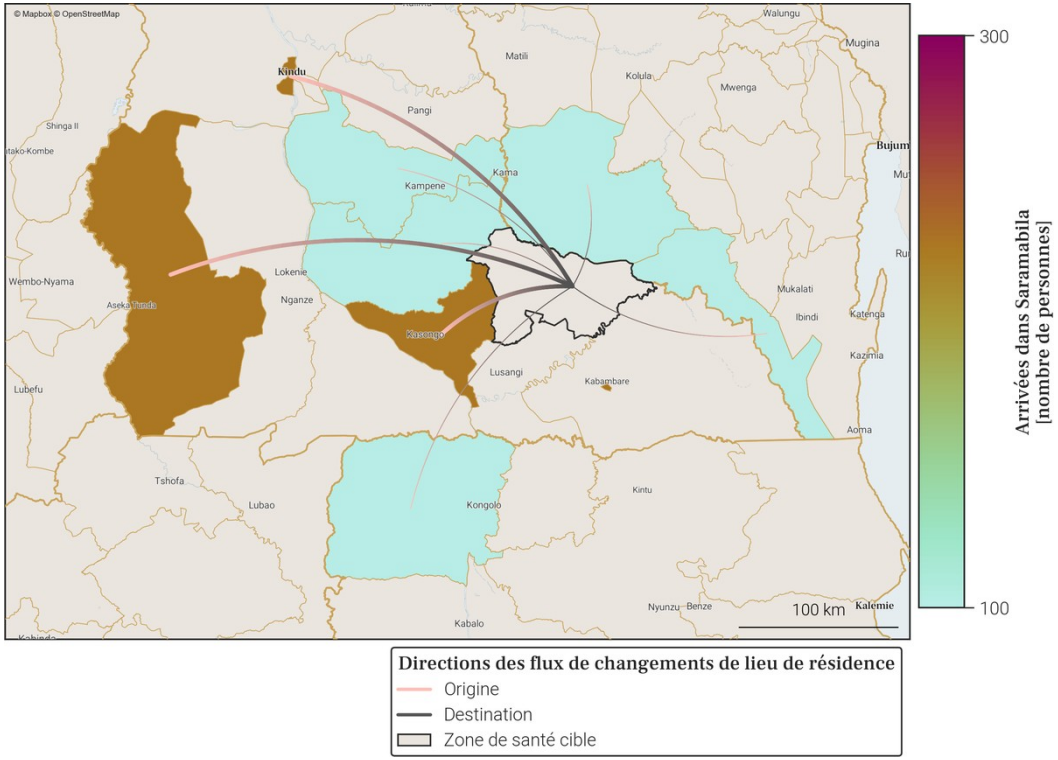

- Le tableau et la carte montrent **seulement une partie du nombre total de personnes qui sont arrivées dans Saramabila** au mois de décembre 2025, pour les connexions les plus importantes. En effet, **seules les arrivées de plus de 100 personnes dans Saramabila depuis une autre zone de santé sont représentées**. De plus, un maximum de 20 connections (par ordre d'importance) sont disponibles dans le tableau.
- Le nombre total de toutes les arrivées en décembre 2025 est disponible à la place dans la section page 1 : Variations mensuelles des estimations de population et de mobilité, dans le graphe et/ou tableau des estimations de mobilité.

54. Mobilité : destinations des flux importants (flux de plus de 100 personnes uniquement) au départ de Saramabila en décembre 2025

54.1. Tableau des estimations de départs décembre 2025

Destination (Province)	Destination (Zone de santé)	Estimation des départs : nombre de personnes ayant quitté Saramabila pour cette zone de santé	Solde migratoire pour la connection (différence entre arrivées et départs)
Maniema	Kasongo	-300	-100
Maniema	Kindu	-100	100
Maniema	Lusangi	-100	*Pas d'arrivées*
Maniema	Tunda	-100	100
Sud-Kivu	Kalole	-100	0
Sud-Kivu	Kimbi Lulenge	-100	0
Tanganyika	Kongolo	-100	0

54.2. Carte des estimations de départs décembre 2025

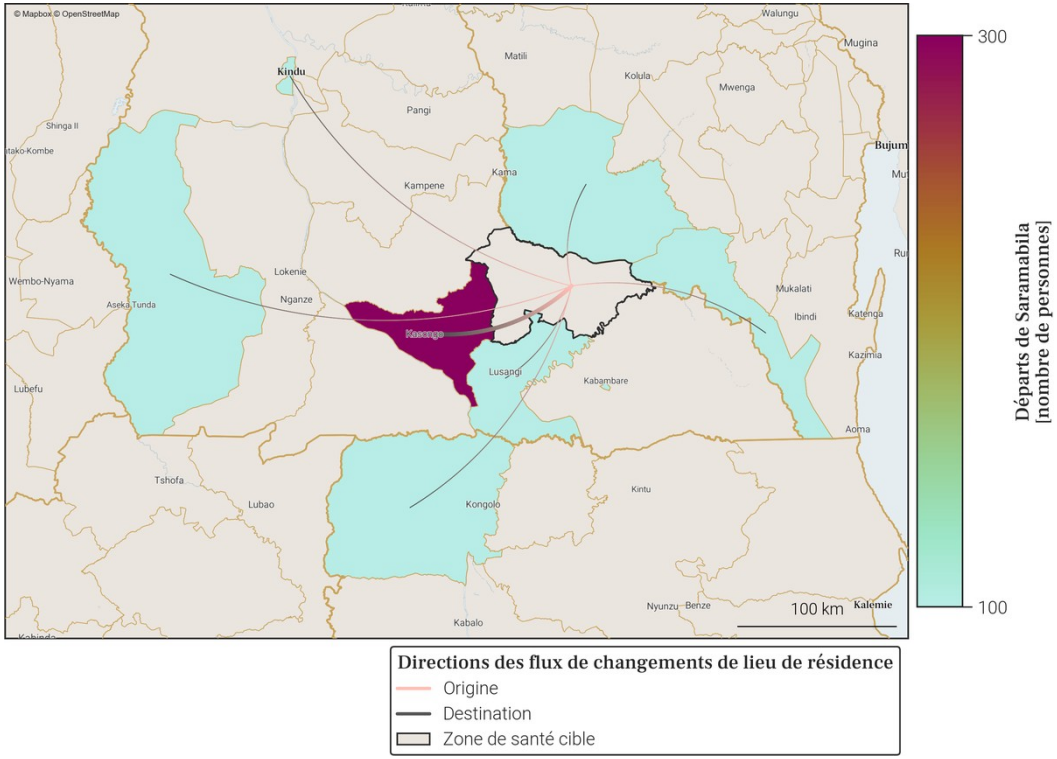

- Le tableau et la carte montrent **seulement une partie du nombre total de personnes qui sont parties de Saramabila** au mois de décembre 2025, pour les connexions les plus importantes. En effet, **seuls les départs de plus de 100 personnes de Saramabila vers une autre zone de santé sont représentés**. De plus, un maximum de 20 connections (par ordre d'importance) sont disponibles dans le tableau.
- Le nombre total de tout les départs en décembre 2025 est disponible à la place dans la section page 1 : Variations mensuelles des estimations de population et de mobilité, dans le graphe et/ou tableau des estimations de mobilité.

55. Localisation de la zone de santé

55.1. Carte des provinces

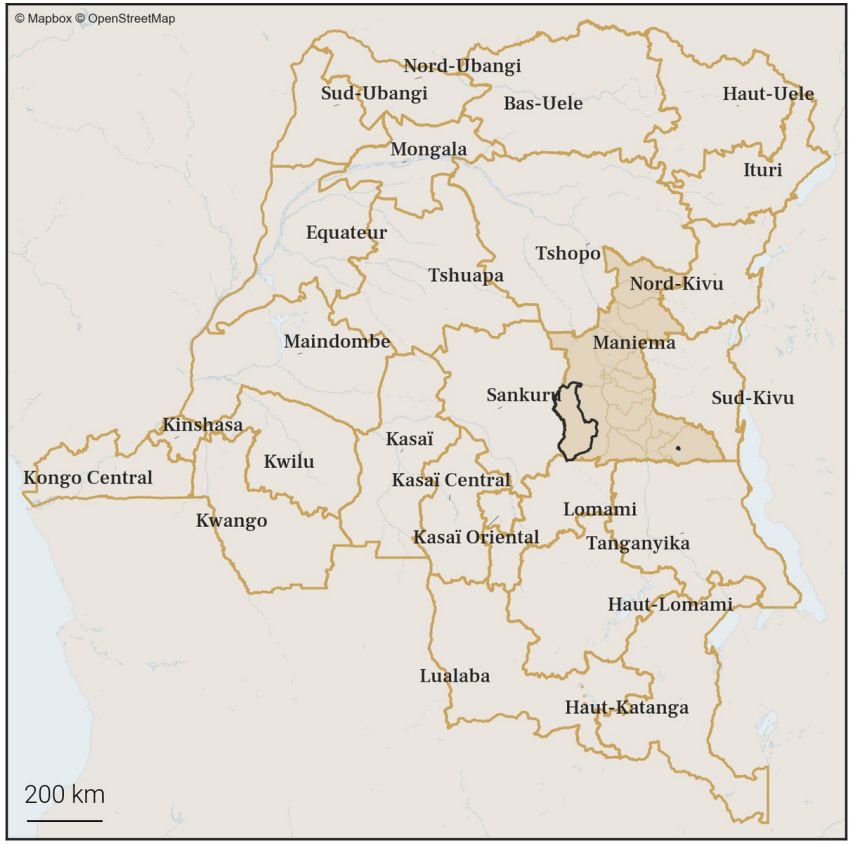

55.2. Carte des zones de santé

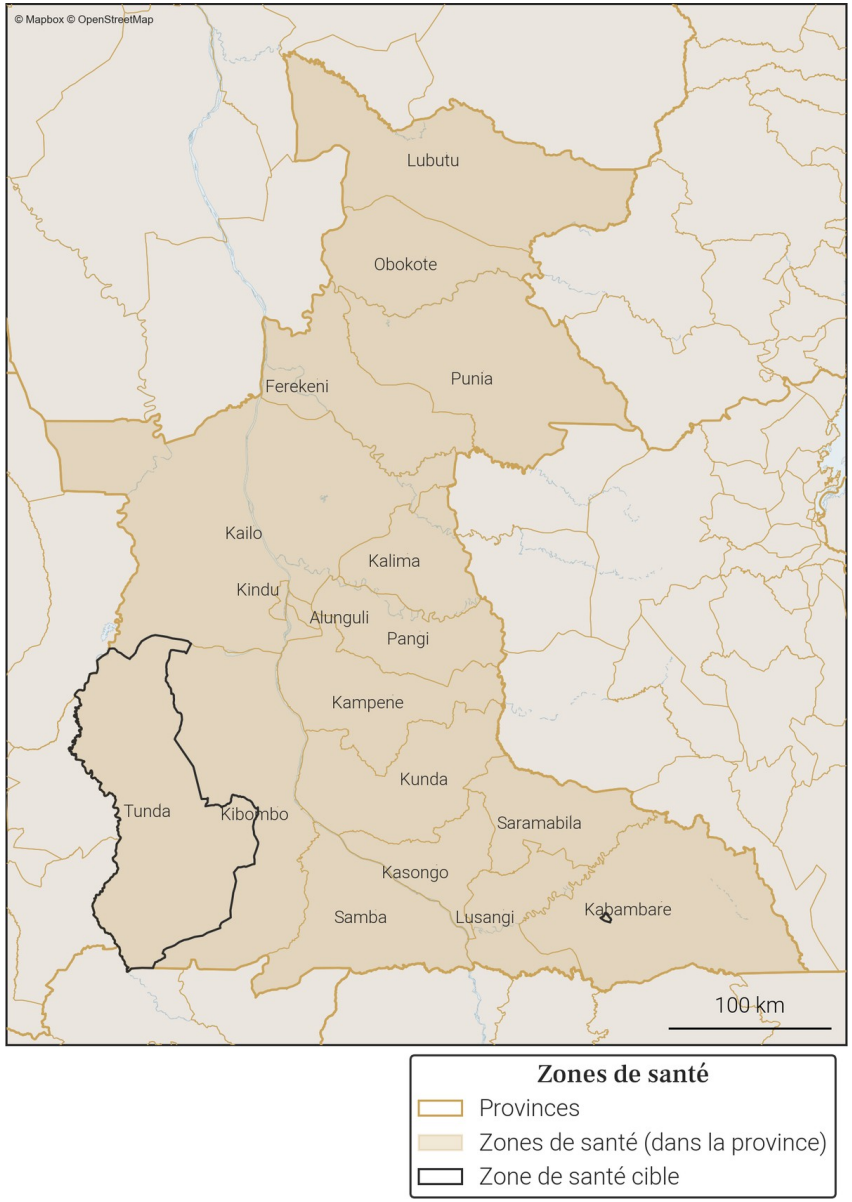

56. Variations mensuelles des estimations de population et de mobilité sur une année

56.1. Tableau des estimations de population et de mobilité

Date (année-mois)	Estimation de population (nombre de personnes)	Changement au mois précédent (différence)	Changement au mois précédent (pourcentage)	Arrivées estimées (nombre de personnes)	Départs estimés (nombre de personnes)	Solde migratoire (différence), accroissement naturel exclus
2025-12	**113 000**	**+300**	**+0.27%**	**+300**	**-300**	**0**
2025-11	**112 700**	**+200**	**+0.18%**	**+400**	**-500**	**-100**
2025-10	**112 500**	**+400**	**+0.36%**	**+700**	**-500**	**+200**
2025-09	112 100	0	0.0%	+500	-800	-300
2025-08	112 100	0	0.0%	+400	-700	-300
2025-07	112 100	+100	+0.09%	+500	-700	-200
2025-06	112 000	+400	+0.36%	+400	-400	0
2025-05	111 600	+600	+0.54%	+600	-200	+400
2025-04	111 000	+400	+0.36%	+300	-300	0
2025-03	110 600	-100	-0.09%	+200	-600	-400
2025-02	110 700	+600	+0.54%	+600	-300	+300
2025-01	110 100	+100	+0.09%	+300	-500	-200
2024-12	110 000	+500	+0.46%	+400	-100	+300

Taux moyen d'accroissement de la population (TMAP) sur l'année	TMAP sur les 6 premiers mois (décembre 2024 à juin 2025)	TMAP sur les 6 derniers mois (juin 2025 à décembre 2025)
+2.72%	+1.81%	+0.88%

56.2. Graphes des estimations de population et de mobilité

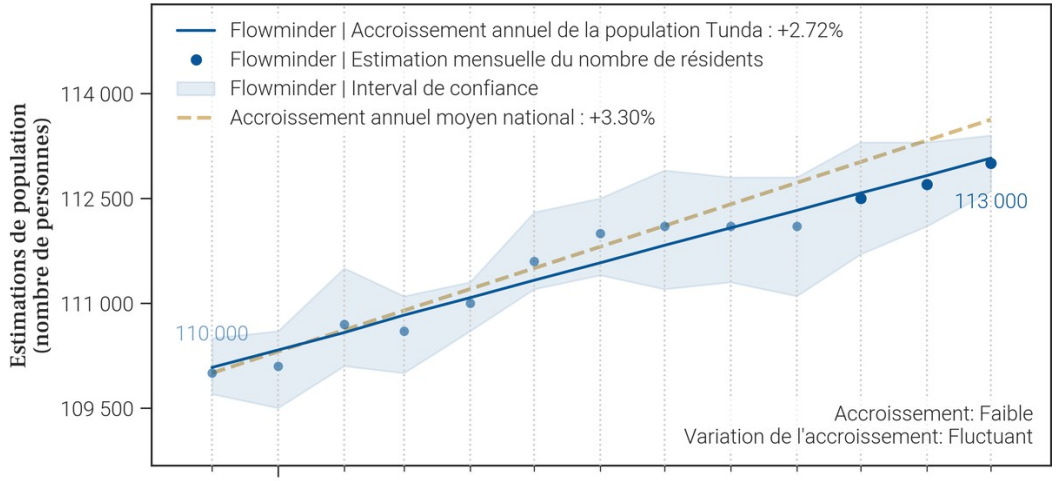

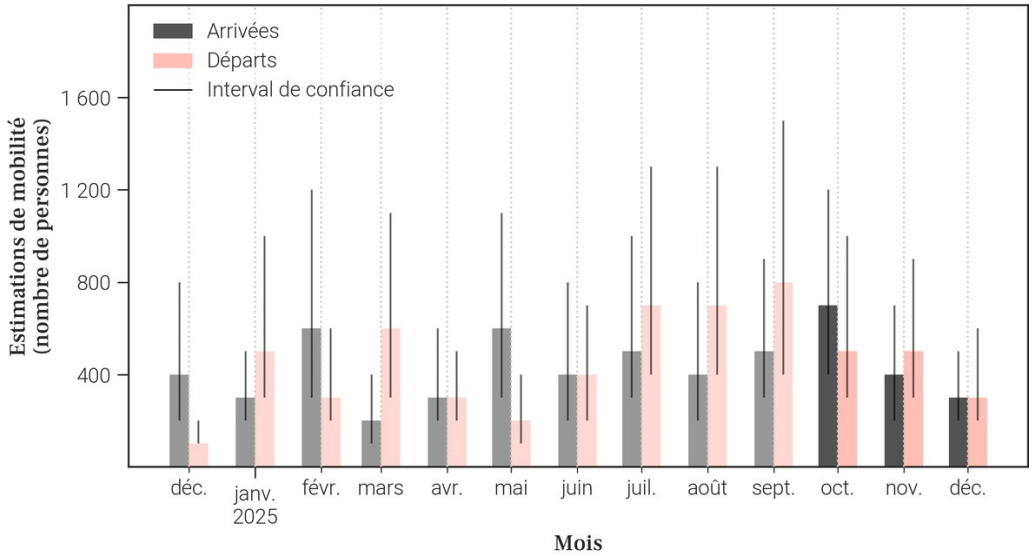

56.3. Données de population rapportées dans DHIS2[1]

Année	Estimation de population de DHIS2 (nombre de personnes)	Changement à l'année précédente (différence)	Changement à l'année précédente (pourcentage)
2025	X	X	X
2024	114 516	X	X

- Le tableau et les graphiques montrent **le nombre de résidents dans Tunda pour le mois de décembre 2025 et les 12 mois précédents**. Un 'résident' désigne ici une personne **ayant passé plus de 2 semaines dans Tunda pour un mois donné**.
- Pour un mois en particulier, **le solde migratoire (arrivées moins les départs) n'est pas égal au changement de population, car il n'inclut pas l'accroissement naturel (naissances et décès)** de la population durant le mois.
- Une attention particulière doit être portée à la **différence d'échelle des axes d'ordonnées** (entre les mesures de population et de mobilité). Une attention particulière doit également être portée au **roulement de la population**, par exemple un large nombre d'arrivées ne changera pas la population de manière significative si le nombre de départs est lui aussi élevé.

57. Mobilité : origine des flux importants (flux de plus de 100 personnes uniquement) à destination de Tunda en décembre 2025

57.1. Tableau des estimations d'arrivées décembre 2025

Origine (Province)	Origine (Zone de santé)	Estimation des arrivées : nombre de personnes ayant quitté cette zone de santé pour Tunda	Solde migratoire pour la connection (différence entre arrivées et départs)
Maniema	Saramabila	100	-100

57.2. Carte des estimations d'arrivées décembre 2025

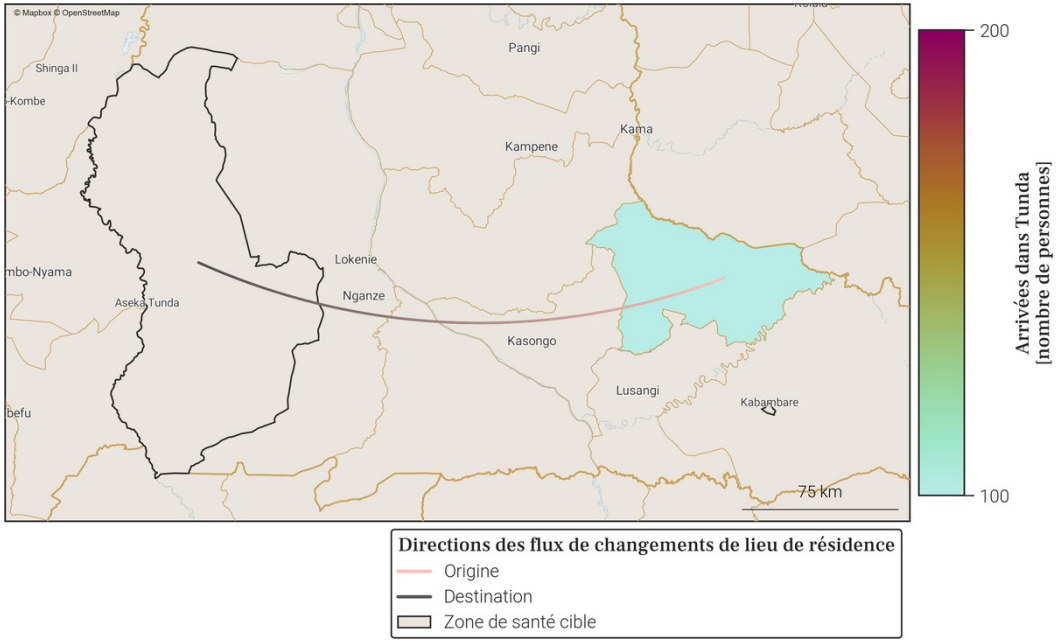

- Le tableau et la carte montrent **seulement une partie du nombre total de personnes qui sont arrivées dans Tunda** au mois de décembre 2025, pour les connexions les plus importantes. En effet, **seules les arrivées de plus de 100 personnes dans Tunda depuis une autre zone de santé sont représentées**. De plus, un maximum de 20 connections (par ordre d'importance) sont disponibles dans le tableau.
- Le nombre total de toutes les arrivées en décembre 2025 est disponible à la place dans la section page 1 : Variations mensuelles des estimations de population et de mobilité, dans le graphe et/ou tableau des estimations de mobilité.

58. Mobilité : destinations des flux importants (flux de plus de 100 personnes uniquement) au départ de Tunda en décembre 2025

58.1. Tableau des estimations de départs décembre 2025

Destination (Province)	Destination (Zone de santé)	Estimation des départs : nombre de personnes ayant quitté Tunda pour cette zone de santé	Solde migratoire pour la connection (différence entre arrivées et départs)
Maniema	Saramabila	-200	-100

58.2. Carte des estimations de départs décembre 2025

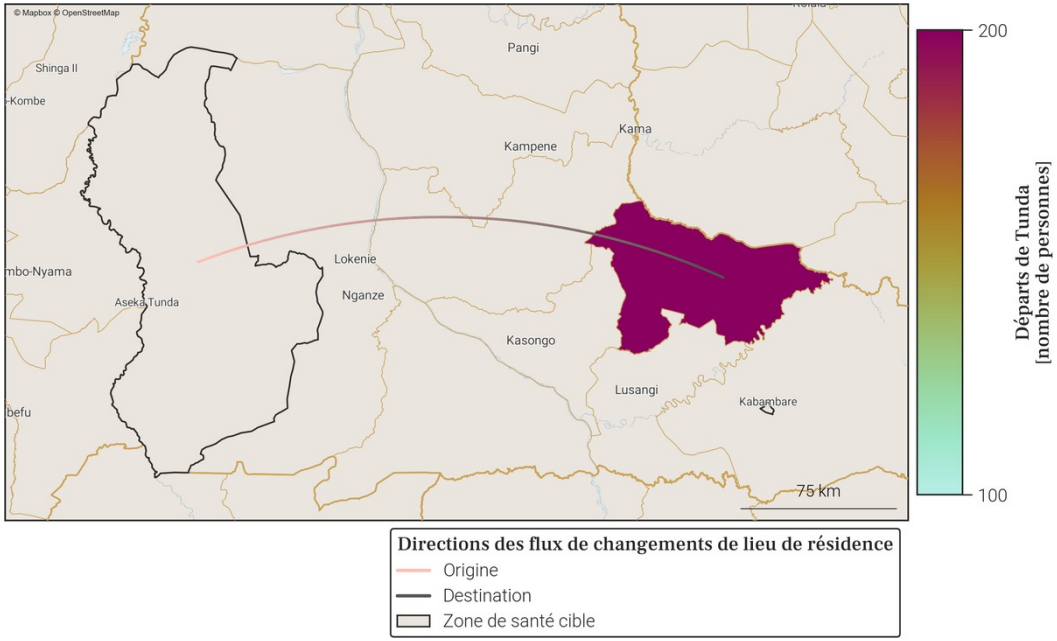

- Le tableau et la carte montrent **seulement une partie du nombre total de personnes qui sont parties de Tunda** au mois de décembre 2025, pour les connexions les plus importantes. En effet, **seuls les départs de plus de 100 personnes de Tunda vers une autre zone de santé sont représentés**. De plus, un maximum de 20 connections (par ordre d'importance) sont disponibles dans le tableau.
- Le nombre total de tout les départs en décembre 2025 est disponible à la place dans la section page 1 : Variations mensuelles des estimations de population et de mobilité, dans le graphe et/ou tableau des estimations de mobilité.

Annexe. Sources des données et explications des résultats de population et mobilité

1. Disponibilité des données dans la province

Parmi les 18 zones de santé de Maniema, 4 ne sont pas disponibles du fait de la trop faible couverture des données CDR par rapport à la population totale dans ces zones.
Il s'agit des zones de santé de Ferekeni, Obokote, Pangi et Samba.

2. Origine des données de population et mobilité

Les données mensuelles de population Flowminder par zone de santé sont basées sur des **1. estimations initiales de population (par zone de santé)**, de **2. mobilité (entre zones de santé)**, ainsi que **3. d'accroissement naturel (par zone de santé)**. Tous ces aspects sont inclus dans la production des estimations mensuelles de population.

1. Les estimations initiales de population sont basées sur des estimations démographiques par province publiées par l'INS[2] et des estimations démographiques par zone de santé publiées par l'OCHA des Nations Unies[3].

2. Les estimations de mobilité sont basées sur des données CDR de Vodacom RDC[4] (CDR - 'Call Detail Records', ou 'métadonnées de téléphonie mobile' en français), ainsi que sur des facteurs d'ajustement et d'échelle dérivés d'enquêtes sur la mobilité[5].

3. L'estimation des facteurs d'accroissement naturel de la population est basée sur des données de perspectives de démographie[2].

Pour plus d'informations veuillez consulter notre site pour la dernière version du rapport méthodologique ainsi que nos notes de publication de données.

3. Comprendre les données et leurs limitations

Nos estimations sont tirées des métadonnées de téléphonie mobile et ont pour but d'aider à affiner les dénominateurs de population en temps voulu. Elles ne couvrent pas toutes les zones de santé et d'importants changements démographiques peuvent passer inaperçus dans les provinces les moins bien couvertes. Cependant, les variations dans le temps, en particulier lorsque les tendances sont stables, peuvent constituer une information précieuse pour la planification.

Références

[1] **DHIS2** : *Ministère de la Santé Publique RDC*. District Health Information Software 2023-2024.
[2] **Annuaire statistique 2020** : *Institut National de la Statistique (INS)*. République démocratique du Congo. Kinshasa.
[3] **Données d'estimation de la population** : *United Nations, Office for the Coordination of Humanitarian Affairs (OCHA)*. RDC - Statistiques des Populations par Zones de Santé 2020.
[4] **Données CDR de Vodacom RDC** : *Vodacom RDC*. Call Detail Records 2020-2025.
[5] **Facteurs d'ajustement et d'échelle dérivés d'enquêtes sur la mobilité** :
[a] *Institut national de la statistique (INS) RDC, WorldPop University of Southampton UK, Kinshasa School for Public Health (KSPH) RDC, Flowminder*. RDC microcensus 2021.
[b] *Flowminder*. Enquête Téléphonique en RDC 2021.

Pour toute question ou information sur les estimations en RDC, les méthodes utilisées dans ce document ou l'analyse de données mobiles, veuillez nous contacter à l'adresse suivante : **rdc@flowminder.org**.

3. Exemple d'estimation de la mobilité pour une zone de santé

Les lieux de séjour mensuels et les déplacements d'un mois à l'autre des abonnés téléphoniques, entre zones de santé, sont dérivés des **données CDR** ('Call Detail Records', ou 'métadonnées de téléphonie mobile' en français)

En utilisant des **estimations démographiques**, ainsi que des **facteurs d'ajustement et d'échelle dérivés d'enquêtes sur la mobilité**, les estimations de mobilité peuvent être corrigées et fournies à l'échelle de la population

Pour chaque zone de santé, nous pouvons maintenant avoir une idée du nombre de personnes **arrivées** et/ou **parties**, ainsi que leur(s) origine(s) et/ou destination(s), d'un mois à l'autre (exemple pour la **Zone de santé A** ci-dessous)

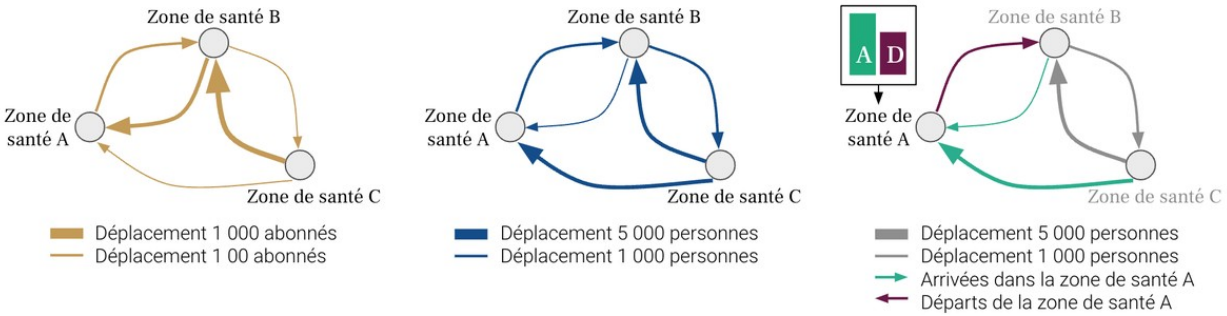
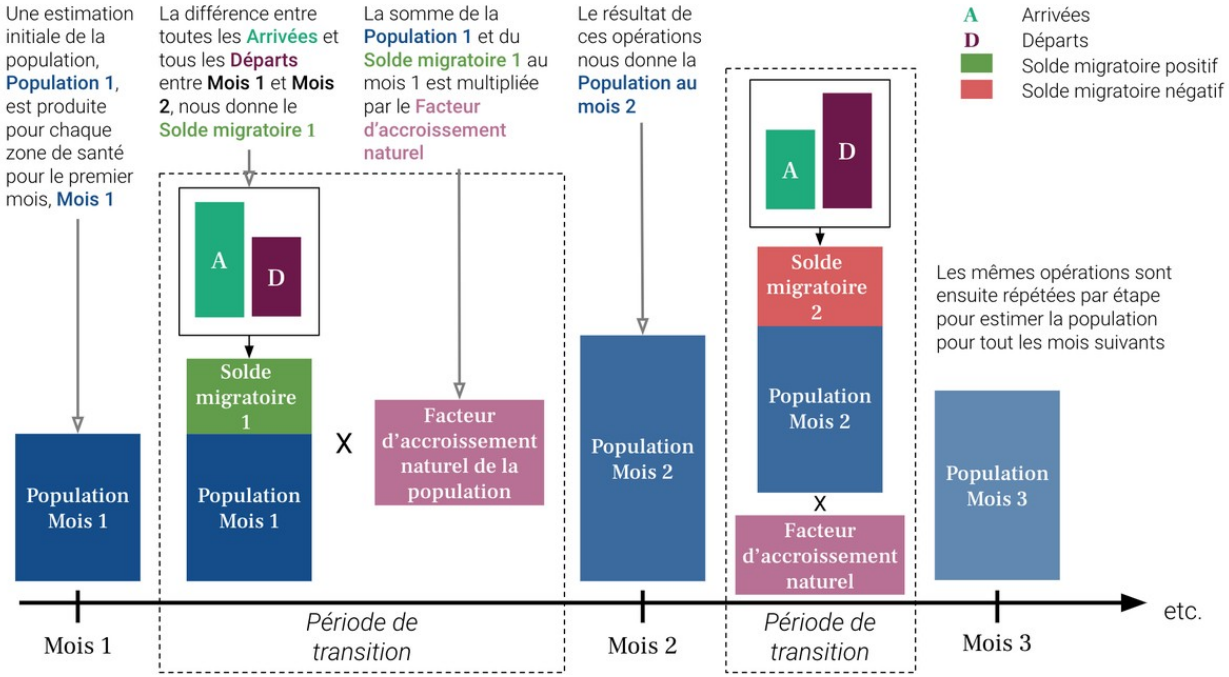
4. Exemple d'estimation de la population pour une zone de santé