MINISTÈRE DE LA SANTÉ PUBLIQUE, HYGIÈNE ET PRÉVOYANCE SOCIALE

FLOWMINDER.ORG

PEV Programme Elargi de Vaccination | République Démocratique du Congo

FLOWMINDER.ORG

Bas-Uele | Rapport provincial

# Estimations mensuelles de population et mobilité : Bas-Uele

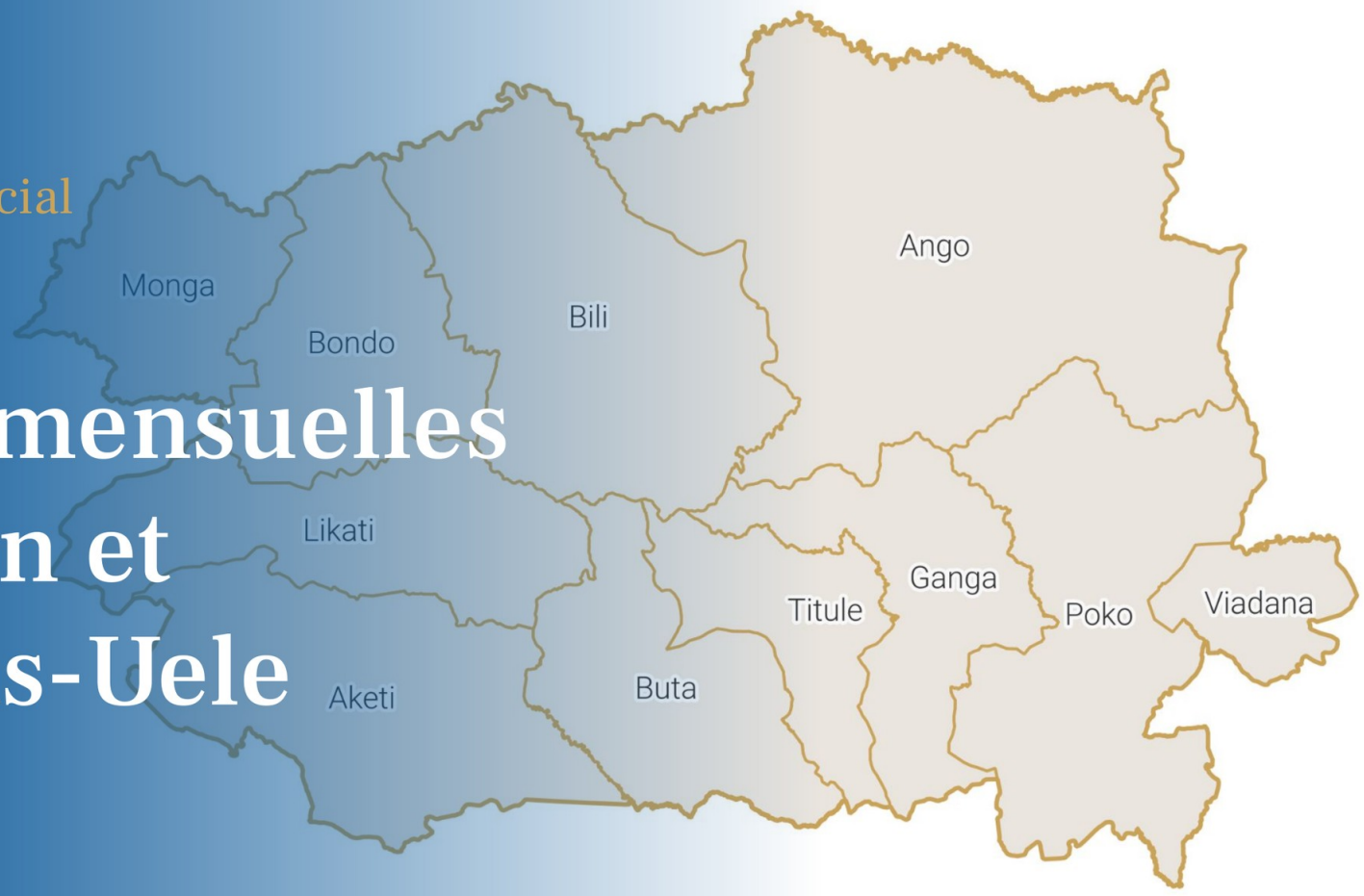


Période d'analyse : décembre 2024 - décembre 2025
Base de données : version des données v. 2.0
Date de publication : février 2026

# 1. Estimations de mobilité et population : Bas-Uele.

## 1.1. Flux nets estimés entre la province et les zones de santé extérieures (déc. 2025)

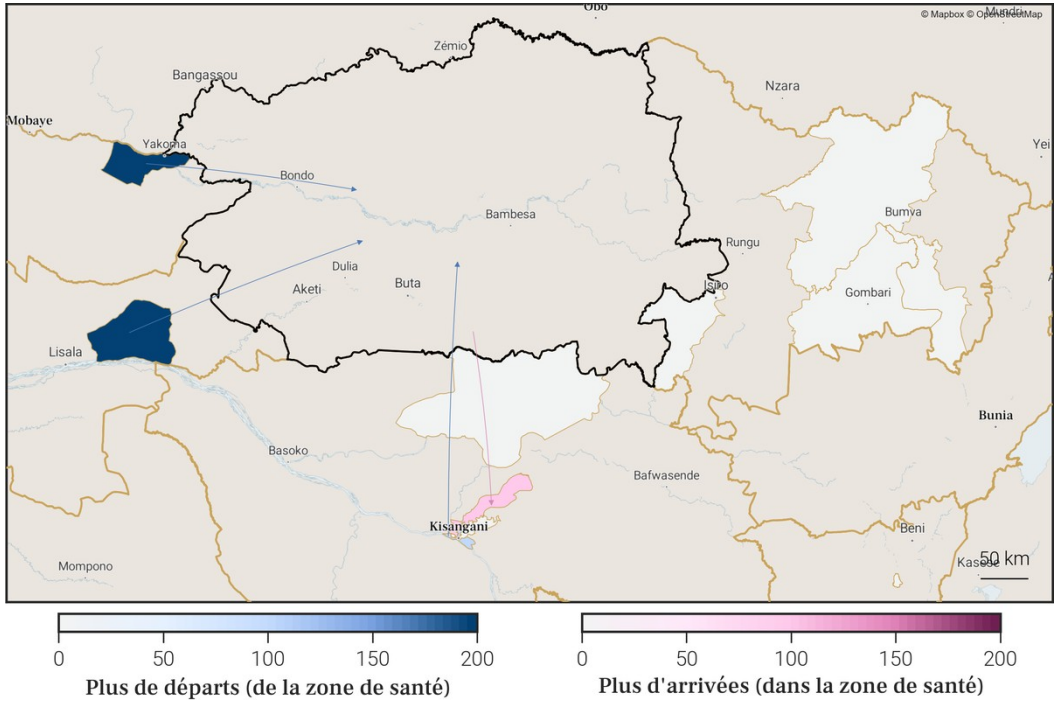


## 1.2. Estimations de mobilité mensuelles de la province

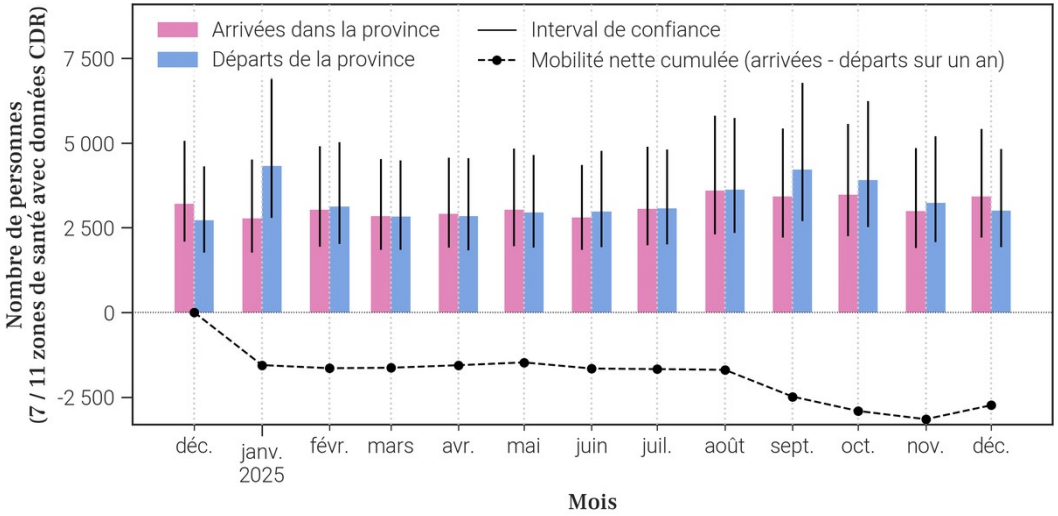


## 1.3. Flux nets estimés pour chaque zone de santé de la province (déc. 2025)

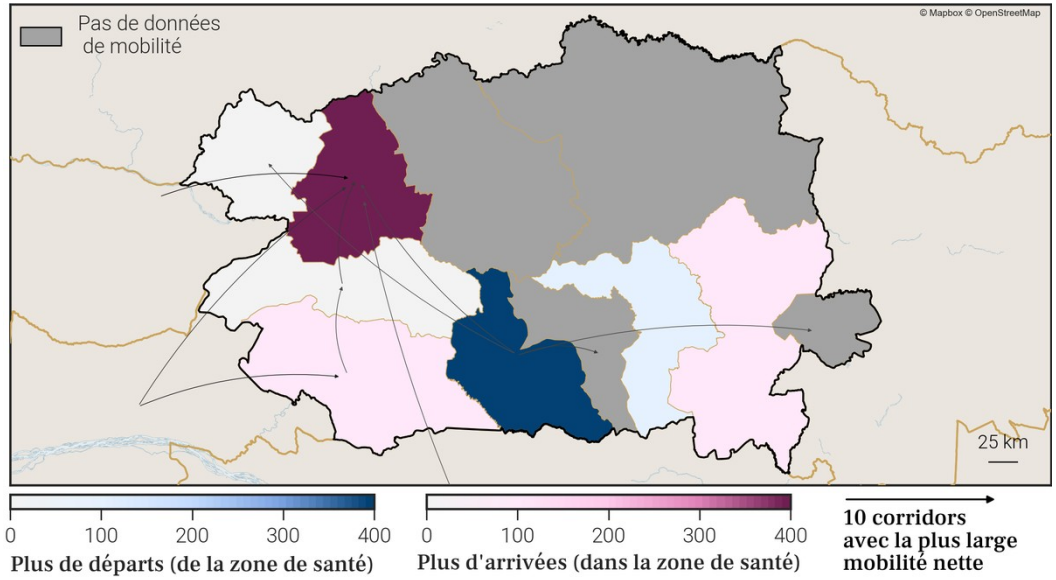


## 1.4. Estimations de croissance annuelle de la population par zone de santé

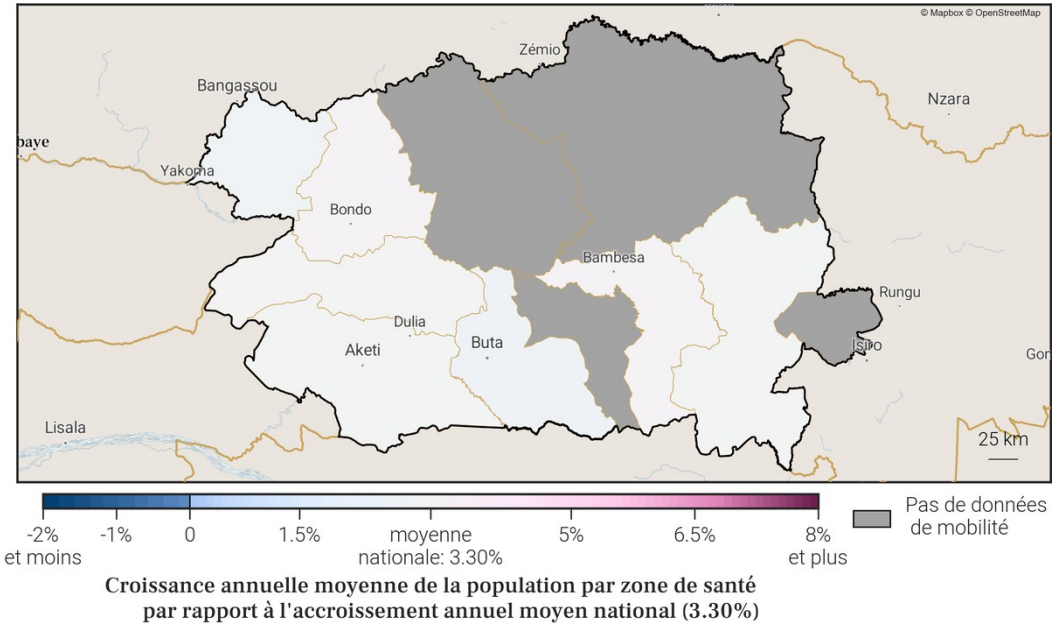



Gavi OIM ONU MIGRATION PEV Programme Elargi de Vaccination République Démocratique du Congo vodacom FLOWMINDER.ORG

## 3. Localisation de la zone de santé

### 3.1. Carte des provinces

### 3.2. Carte des zones de santé

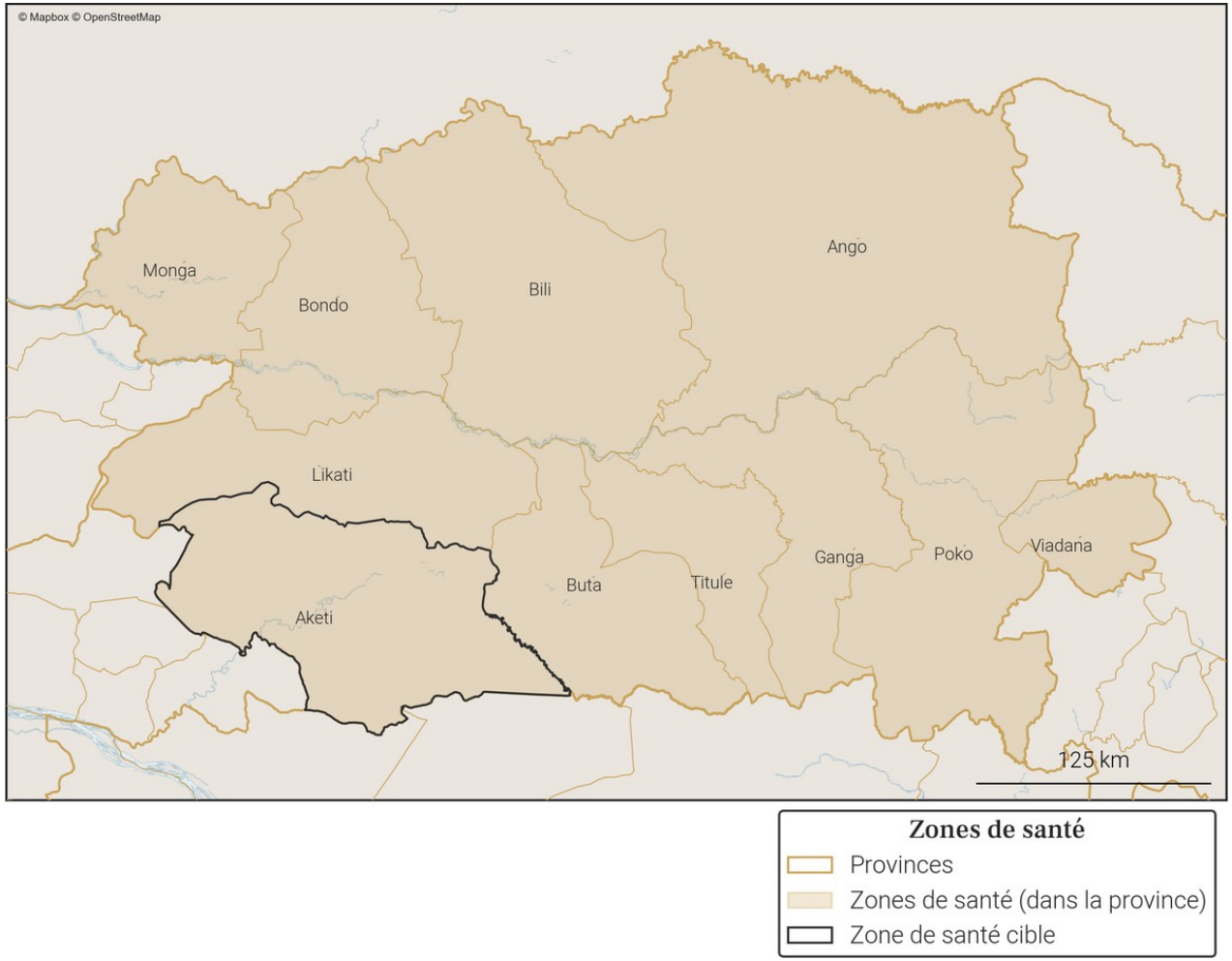



Gavi OIM ONU MIGRATION PEV Programme Elargi de Vaccination République Démocratique du Congo vodacom FLOWMINDER.ORG

# 4. Variations mensuelles des estimations de population et de mobilité sur une année

## 4.1. Tableau des estimations de population et de mobilité

| Date (année-mois) | Estimation de population (nombre de personnes) | Changement au mois précédent (différence) | Changement au mois précédent (pourcentage) | Arrivées estimées (nombre de personnes) | Départs estimés (nombre de personnes) | Solde migratoire (différence), accroissement naturel exclus |
|---|---|---|---|---|---|---|
| **2025-12** | **180 200** | **+600** | **+0.33%** | **+1 000** | **-900** | **+100** |
| **2025-11** | **179 600** | **+500** | **+0.28%** | **+800** | **-800** | **0** |
| **2025-10** | **179 100** | **+800** | **+0.45%** | **+1 100** | **-900** | **+200** |
| 2025-09 | 178 300 | +700 | +0.39% | +1 200 | -1 000 | +200 |
| 2025-08 | 177 600 | +300 | +0.17% | +1 100 | -1 300 | -200 |
| 2025-07 | 177 300 | +400 | +0.23% | +1 100 | -1 200 | -100 |
| 2025-06 | 176 900 | +500 | +0.28% | +900 | -900 | 0 |
| 2025-05 | 176 400 | +400 | +0.23% | +800 | -900 | -100 |
| 2025-04 | 176 000 | +400 | +0.23% | +700 | -800 | -100 |
| 2025-03 | 175 600 | +300 | +0.17% | +600 | -800 | -200 |
| 2025-02 | 175 300 | +300 | +0.17% | +600 | -900 | -300 |
| 2025-01 | 175 000 | +400 | +0.23% | +1 100 | -1 100 | 0 |
| 2024-12 | 174 600 | +500 | +0.29% | +1 000 | -1 000 | 0 |

| Taux moyen d'accroissement de la population (TMAP) sur l'année | TMAP sur les 6 premiers mois (décembre 2024 à juin 2025) | TMAP sur les 6 derniers mois (juin 2025 à décembre 2025) |
|---|---|---|
| +3.17% | +1.28% | +1.94% |

## 4.2. Graphes des estimations de population et de mobilité

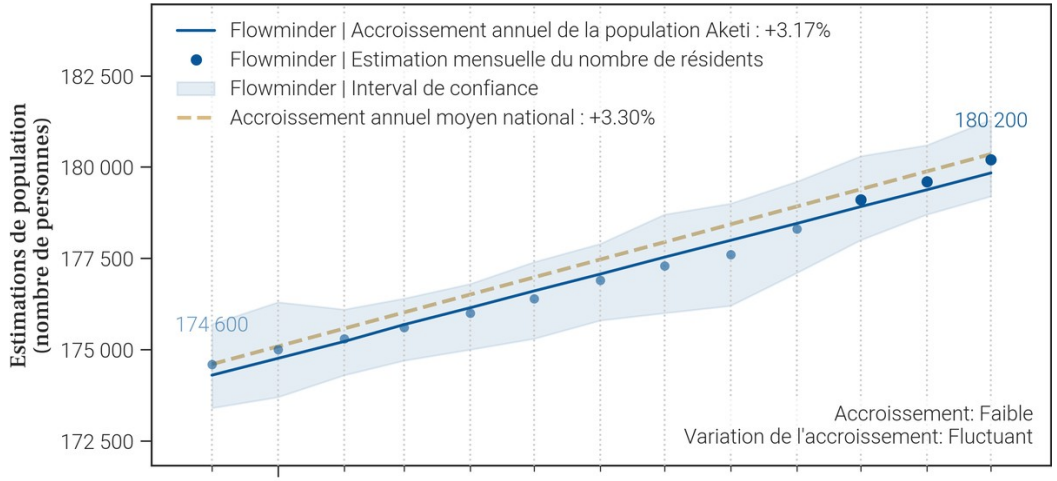


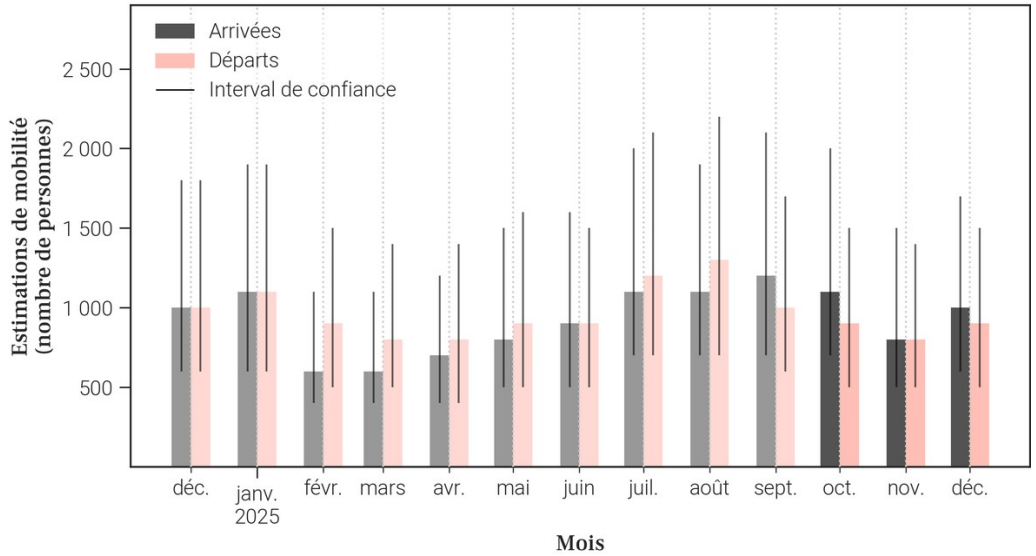


## 4.3. Données de population rapportées dans DHIS2[1]

| Année | Estimation de population de DHIS2 (nombre de personnes) | Changement à l'année précédente (différence) | Changement à l'année précédente (pourcentage) |
|---|---|---|---|
| 2025 | X | X | X |
| 2024 | 180 176 | X | X |

- Le tableau et les graphiques montrent **le nombre de résidents dans Aketi pour le mois de décembre 2025 et les 12 mois précédents**. Un 'résident' désigne ici une personne **ayant passé plus de 2 semaines dans Aketi pour un mois donné**.
- Pour un mois en particulier, **le solde migratoire (arrivées moins les départs) n'est pas égal au changement de population, car il n'inclut pas l'accroissement naturel (naissances et décès)** de la population durant le mois.
- Une attention particulière doit être portée à la **différence d'échelle des axes d'ordonnées** (entre les mesures de population et de mobilité). Une attention particulière doit également être portée au **roulement de la population**, par exemple un large nombre d'arrivées ne changera pas la population de manière significative si le nombre de départs est lui aussi élevé.

## 5. Mobilité : origine des flux importants (flux de plus de 100 personnes uniquement) à destination de Aketi en décembre 2025

### 5.1. Tableau des estimations d'arrivées décembre 2025

| Origine (Province) | Origine (Zone de santé) | Estimation des arrivées : nombre de personnes ayant quitté cette zone de santé pour Aketi | Solde migratoire pour la connection (différence entre arrivées et départs) |
|---|---|---|---|
| Bas-Uele | Buta | 300 | 100 |
| Mongala | Yamaluka | 300 | 100 |
| Bas-Uele | Bondo | 200 | 0 |
| Bas-Uele | Likati | 100 | 0 |

### 5.2. Carte des estimations d'arrivées décembre 2025

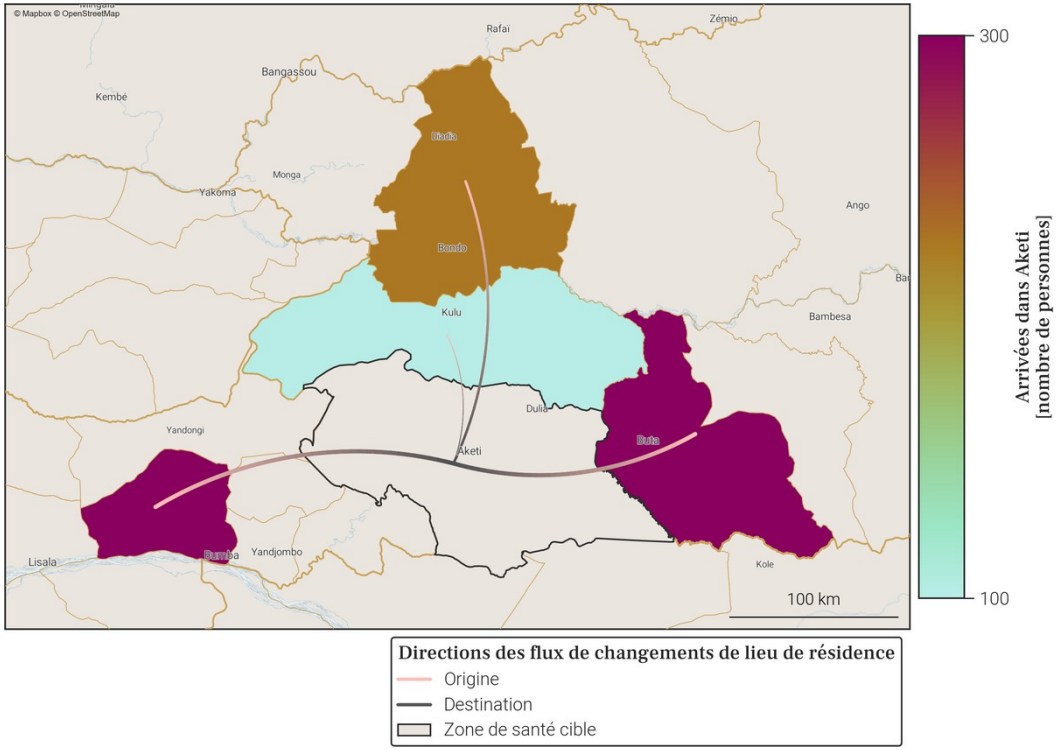


- Le tableau et la carte montrent **seulement une partie du nombre total de personnes qui sont arrivées dans Aketi** au mois de décembre 2025, pour les connexions les plus importantes. En effet, **seules les arrivées de plus de 100 personnes dans Aketi depuis une autre zone de santé sont représentées**. De plus, un maximum de 20 connections (par ordre d'importance) sont disponibles dans le tableau.
- Le nombre total de toutes les arrivées en décembre 2025 est disponible à la place dans la section page 1 : Variations mensuelles des estimations de population et de mobilité, dans le graphe et/ou tableau des estimations de mobilité.

## 6. Mobilité : destinations des flux importants (flux de plus de 100 personnes uniquement) au départ de Aketi en décembre 2025

### 6.1. Tableau des estimations de départs décembre 2025

| Destination (Province) | Destination (Zone de santé) | Estimation des départs : nombre de personnes ayant quitté Aketi pour cette zone de santé | Solde migratoire pour la connection (différence entre arrivées et départs) |
|---|---|---|---|
| Bas-Uele | Bondo | -200 | 0 |
| Bas-Uele | Buta | -200 | 100 |
| Mongala | Yamaluka | -200 | 100 |
| Bas-Uele | Likati | -100 | 0 |

### 6.2. Carte des estimations de départs décembre 2025

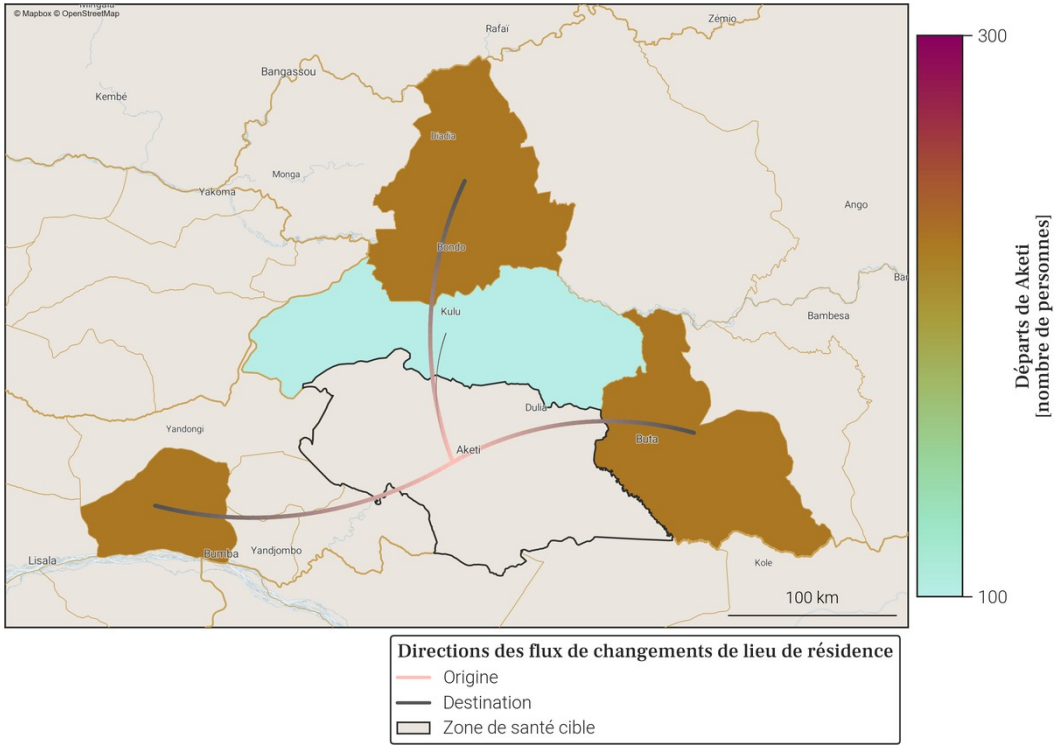


- Le tableau et la carte montrent **seulement une partie du nombre total de personnes qui sont parties de Aketi** au mois de décembre 2025, pour les connexions les plus importantes. En effet, **seuls les départs de plus de 100 personnes de Aketi vers une autre zone de santé sont représentés**. De plus, un maximum de 20 connections (par ordre d'importance) sont disponibles dans le tableau.
- Le nombre total de tout les départs en décembre 2025 est disponible à la place dans la section page 1 : Variations mensuelles des estimations de population et de mobilité, dans le graphe et/ou tableau des estimations de mobilité.

## 7. Localisation de la zone de santé

### 7.1. Carte des provinces

### 7.2. Carte des zones de santé

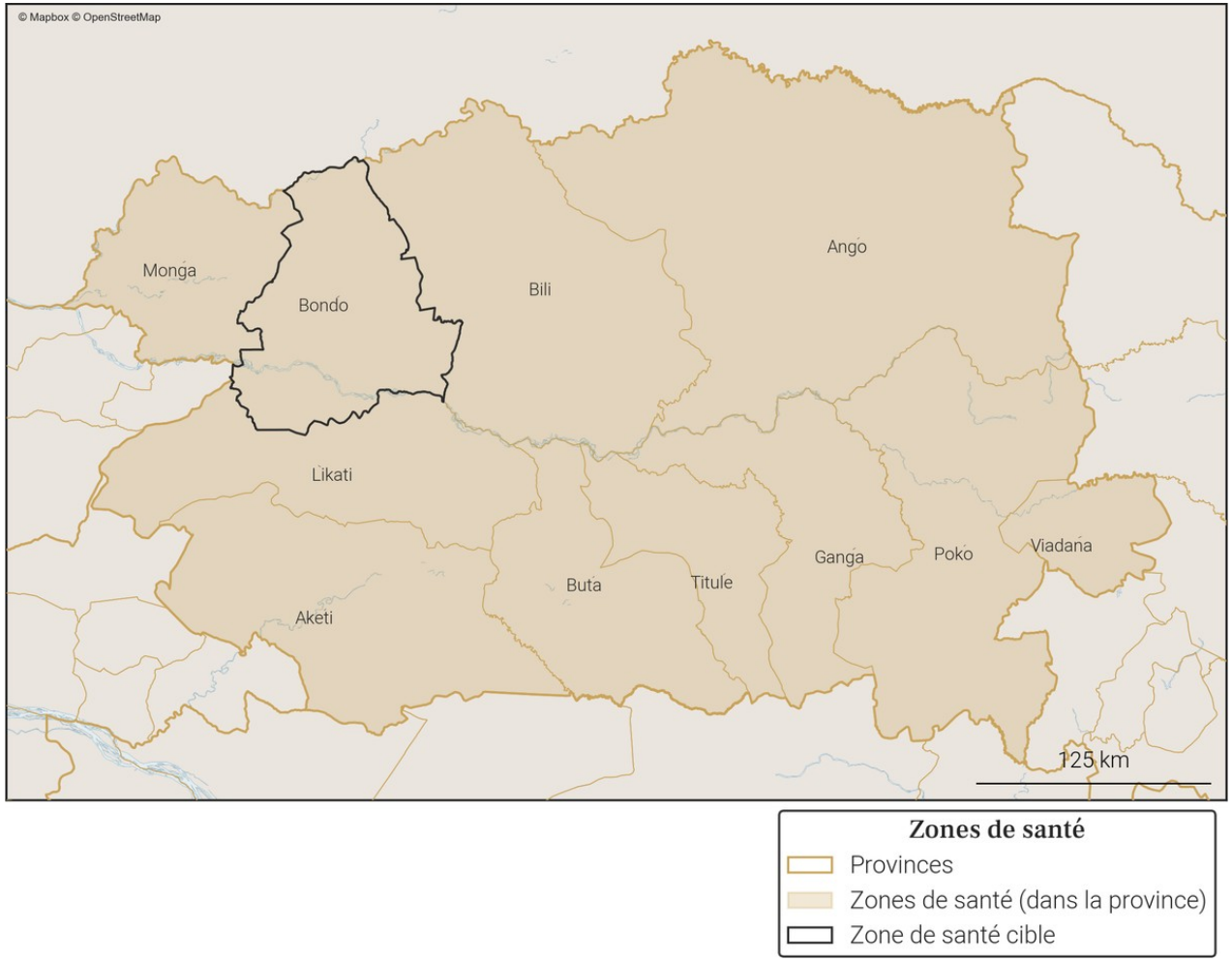



Gavi OIM ONU MIGRATION PEV Programme Elargi de Vaccination République Démocratique du Congo vodacom FLOWMINDER.ORG

# 8. Variations mensuelles des estimations de population et de mobilité sur une année

## 8.1. Tableau des estimations de population et de mobilité

| Date (année-mois) | Estimation de population (nombre de personnes) | Changement au mois précédent (différence) | Changement au mois précédent (pourcentage) | Arrivées estimées (nombre de personnes) | Départs estimés (nombre de personnes) | Solde migratoire (différence), accroissement naturel exclus |
|---|---|---|---|---|---|---|
| **2025-12** | **131 100** | **+800** | **+0.61%** | **+2 000** | **-1 600** | **+400** |
| **2025-11** | **130 300** | **0** | **0.0%** | **+1 600** | **-1 900** | **-300** |
| **2025-10** | **130 300** | **-400** | **-0.31%** | **+2 200** | **-2 900** | **-700** |
| 2025-09 | 130 700 | -400 | -0.31% | +2 300 | -3 000 | -700 |
| 2025-08 | 131 100 | +1 000 | +0.77% | +2 900 | -2 200 | +700 |
| 2025-07 | 130 100 | +800 | +0.62% | +2 600 | -2 100 | +500 |
| 2025-06 | 129 300 | +300 | +0.23% | +1 900 | -2 000 | -100 |
| 2025-05 | 129 000 | +300 | +0.23% | +2 000 | -2 000 | 0 |
| 2025-04 | 128 700 | +700 | +0.55% | +2 100 | -1 800 | +300 |
| 2025-03 | 128 000 | +600 | +0.47% | +2 100 | -1 900 | +200 |
| 2025-02 | 127 400 | +1 000 | +0.79% | +2 400 | -1 800 | +600 |
| 2025-01 | 126 400 | -1 200 | -0.94% | +1 600 | -3 200 | -1 600 |
| 2024-12 | 127 600 | +300 | +0.24% | +2 000 | -2 000 | 0 |

| Taux moyen d'accroissement de la population (TMAP) sur l'année | TMAP sur les 6 premiers mois (décembre 2024 à juin 2025) | TMAP sur les 6 derniers mois (juin 2025 à décembre 2025) |
|---|---|---|
| +3.42% | +1.95% | +0.83% |

## 8.2. Graphes des estimations de population et de mobilité

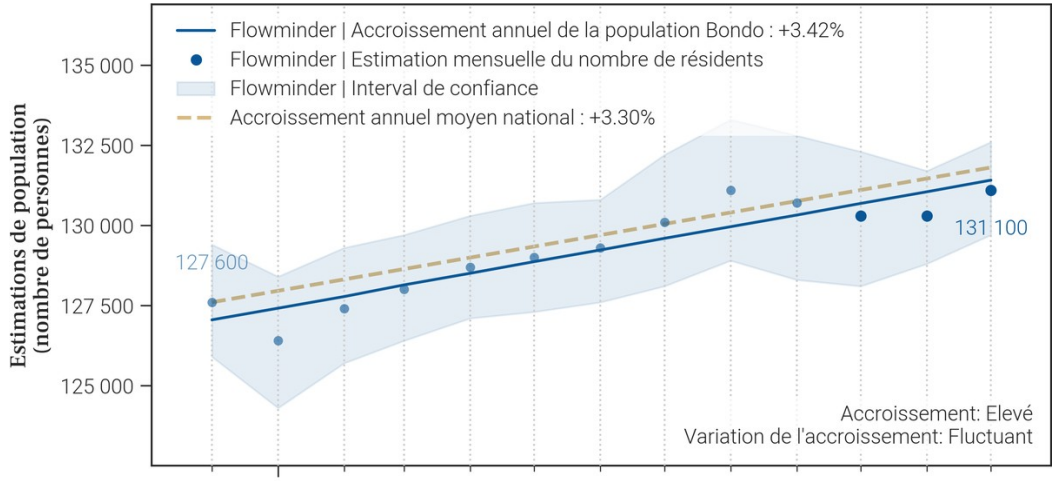


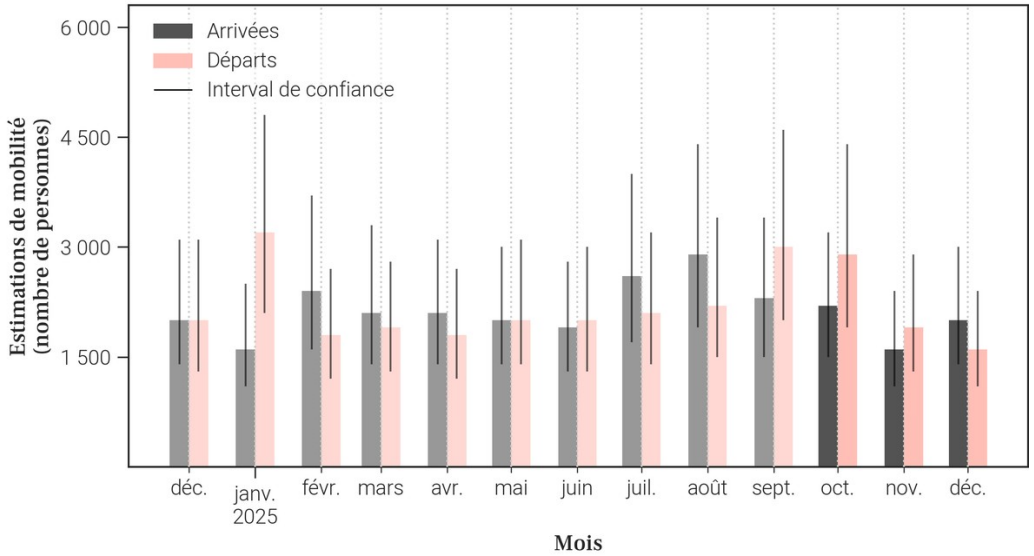


## 8.3. Données de population rapportées dans DHIS2[1]

| Année | Estimation de population de DHIS2 (nombre de personnes) | Changement à l'année précédente (différence) | Changement à l'année précédente (pourcentage) |
|---|---|---|---|
| 2025 | X | X | X |
| 2024 | 196 218 | X | X |

- Le tableau et les graphiques montrent **le nombre de résidents dans Bondo pour le mois de décembre 2025 et les 12 mois précédents**. Un 'résident' désigne ici une personne **ayant passé plus de 2 semaines dans Bondo pour un mois donné**.
- Pour un mois en particulier, **le solde migratoire (arrivées moins les départs) n'est pas égal au changement de population, car il n'inclut pas l'accroissement naturel (naissances et décès)** de la population durant le mois.
- Une attention particulière doit être portée à la **différence d'échelle des axes d'ordonnées** (entre les mesures de population et de mobilité). Une attention particulière doit également être portée au **roulement de la population**, par exemple un large nombre d'arrivées ne changera pas la population de manière significative si le nombre de départs est lui aussi élevé.

## 9. Mobilité : origine des flux importants (flux de plus de 100 personnes uniquement) à destination de Bondo en décembre 2025

### 9.1. Tableau des estimations d'arrivées décembre 2025

| Origine (Province) | Origine (Zone de santé) | Estimation des arrivées : nombre de personnes ayant quitté cette zone de santé pour Bondo | Solde migratoire pour la connection (différence entre arrivées et départs) |
|---|---|---|---|
| Bas-Uele | Buta | 400 | 100 |
| Mongala | Yamaluka | 400 | 100 |
| Nord-Ubangi | Yakoma | 300 | 200 |
| Bas-Uele | Aketi | 200 | 0 |
| Bas-Uele | Likati | 200 | 100 |
| Bas-Uele | Monga | 100 | 0 |
| Nord-Kivu | Katwa | 100 | 0 |
| Tshopo | Makiso Kisangani | 100 | 0 |

### 9.2. Carte des estimations d'arrivées décembre 2025

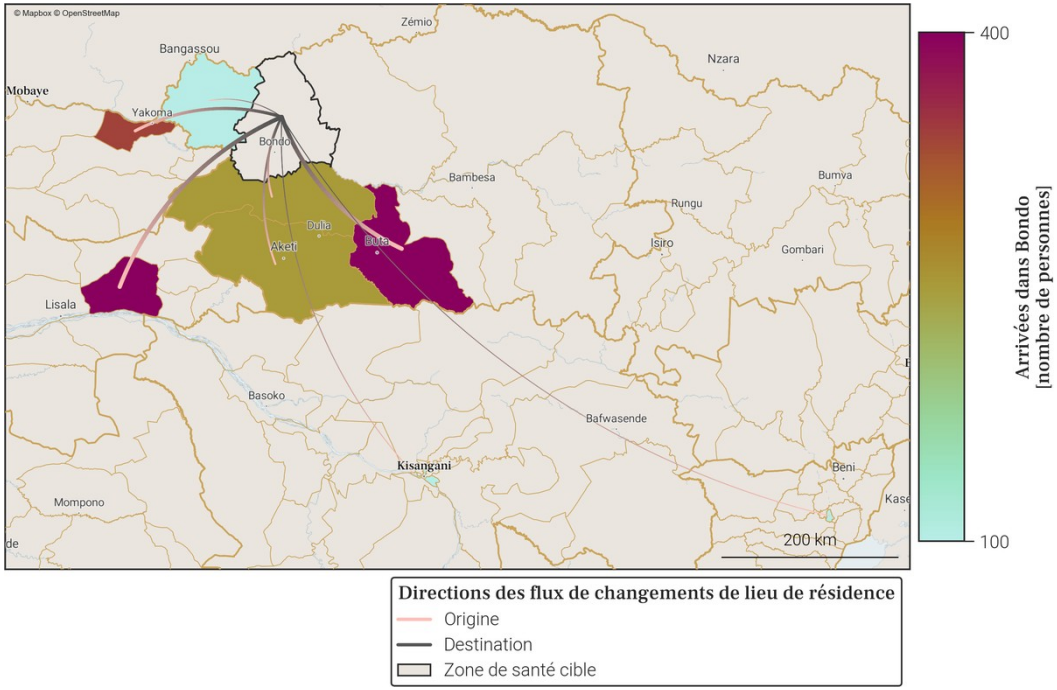


- Le tableau et la carte montrent **seulement une partie du nombre total de personnes qui sont arrivées dans Bondo** au mois de décembre 2025, pour les connexions les plus importantes. En effet, **seules les arrivées de plus de 100 personnes dans Bondo depuis une autre zone de santé sont représentées**. De plus, un maximum de 20 connections (par ordre d'importance) sont disponibles dans le tableau.
- Le nombre total de toutes les arrivées en décembre 2025 est disponible à la place dans la section page 1 : Variations mensuelles des estimations de population et de mobilité, dans le graphe et/ou tableau des estimations de mobilité.

## 10. Mobilité : destinations des flux importants (flux de plus de 100 personnes uniquement) au départ de Bondo en décembre 2025

### 10.1. Tableau des estimations de départs décembre 2025

| Destination (Province) | Destination (Zone de santé) | Estimation des départs : nombre de personnes ayant quitté Bondo pour cette zone de santé | Solde migratoire pour la connection (différence entre arrivées et départs) |
|---|---|---|---|
| Bas-Uele | Buta | -300 | 100 |
| Mongala | Yamaluka | -300 | 100 |
| Bas-Uele | Aketi | -200 | 0 |
| Bas-Uele | Likati | -100 | 100 |
| Bas-Uele | Monga | -100 | 0 |
| Nord-Kivu | Katwa | -100 | 0 |
| Nord-Ubangi | Yakoma | -100 | 200 |
| Tshopo | Makiso Kisangani | -100 | 0 |

### 10.2. Carte des estimations de départs décembre 2025

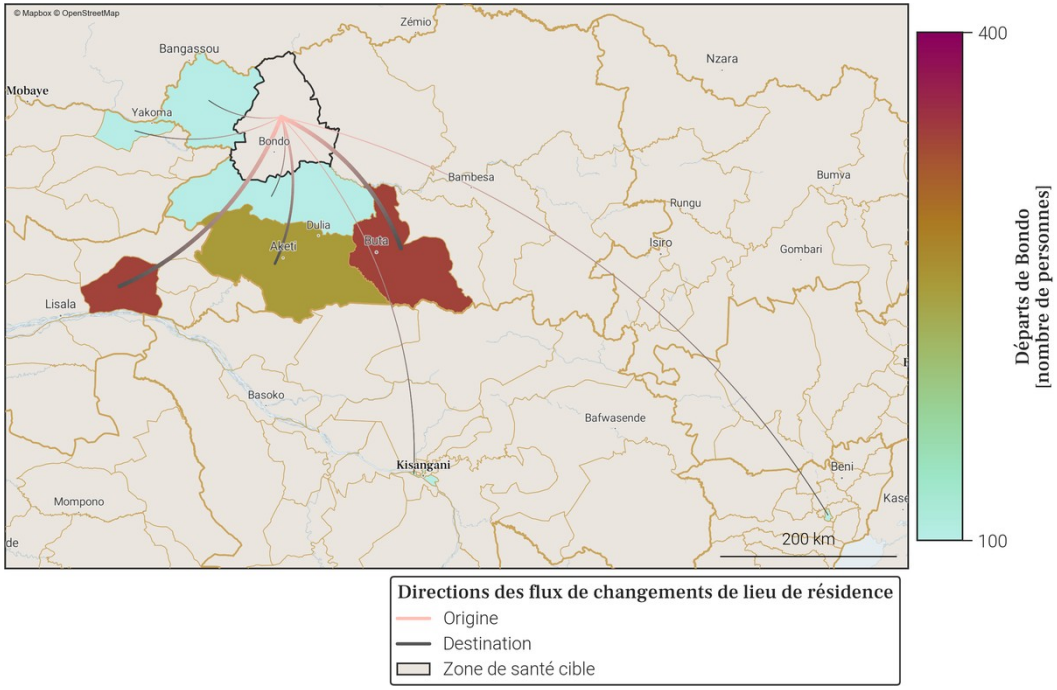


- Le tableau et la carte montrent **seulement une partie du nombre total de personnes qui sont parties de Bondo** au mois de décembre 2025, pour les connexions les plus importantes. En effet, **seuls les départs de plus de 100 personnes de Bondo vers une autre zone de santé sont représentés**. De plus, un maximum de 20 connections (par ordre d'importance) sont disponibles dans le tableau.
- Le nombre total de tout les départs en décembre 2025 est disponible à la place dans la section page 1 : Variations mensuelles des estimations de population et de mobilité, dans le graphe et/ou tableau des estimations de mobilité.

## 11. Localisation de la zone de santé

### 11.1. Carte des provinces

### 11.2. Carte des zones de santé

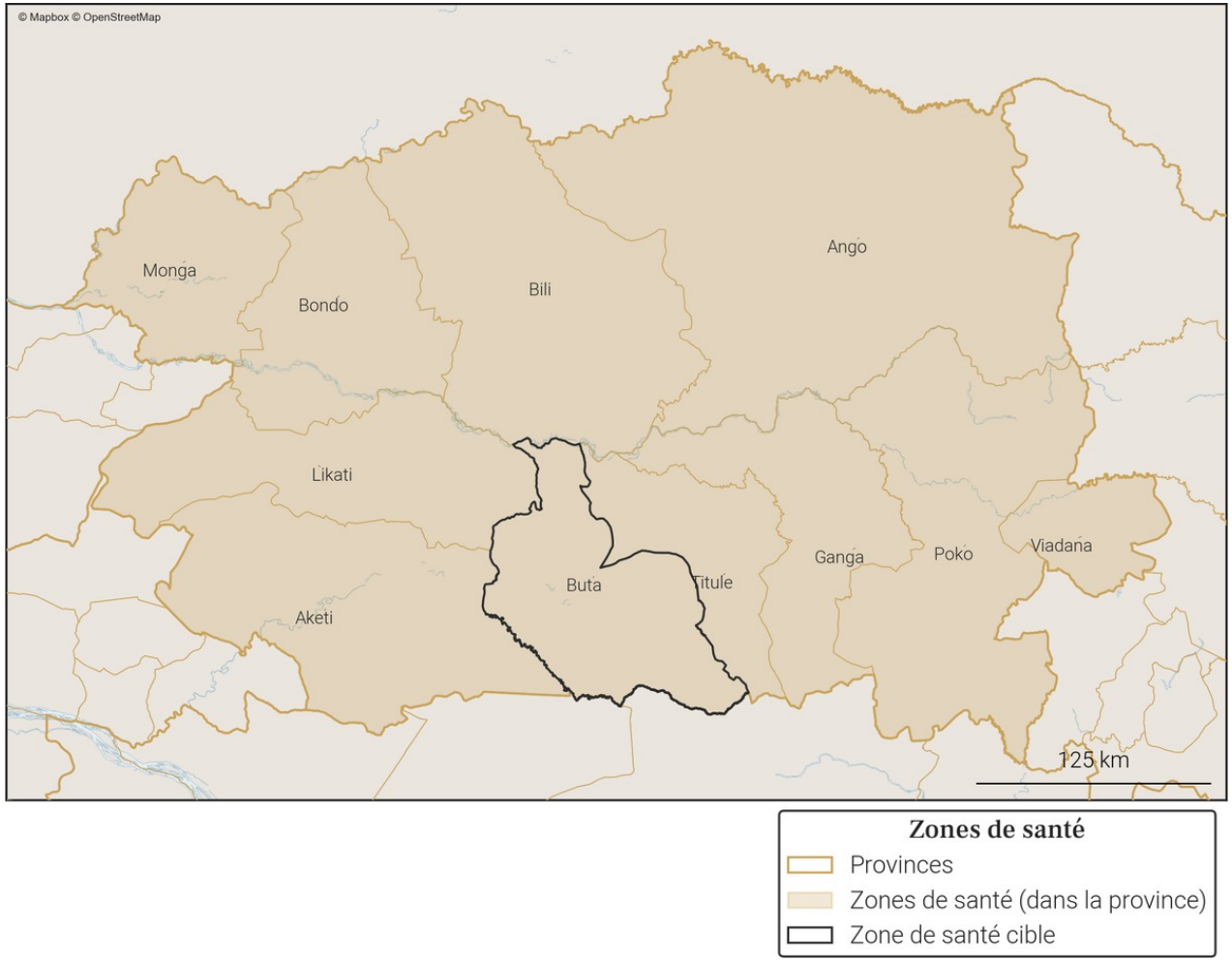



Gavi OIM ONU MIGRATION PEV Programme Elargi de Vaccination République Démocratique du Congo vodacom FLOWMINDER.ORG

# 12. Variations mensuelles des estimations de population et de mobilité sur une année

## 12.1. Tableau des estimations de population et de mobilité

| Date (année-mois) | Estimation de population (nombre de personnes) | Changement au mois précédent (différence) | Changement au mois précédent (pourcentage) | Arrivées estimées (nombre de personnes) | Départs estimés (nombre de personnes) | Solde migratoire (différence), accroissement naturel exclus |
|---|---|---|---|---|---|---|
| **2025-12** | **240 800** | **+300** | **+0.12%** | **+1 600** | **-2 000** | **-400** |
| **2025-11** | **240 500** | **+900** | **+0.38%** | **+1 900** | **-1 600** | **+300** |
| **2025-10** | **239 600** | **+500** | **+0.21%** | **+2 200** | **-2 300** | **-100** |
| 2025-09 | 239 100 | +900 | +0.38% | +2 500 | -2 200 | +300 |
| 2025-08 | 238 200 | +500 | +0.21% | +2 000 | -2 100 | -100 |
| 2025-07 | 237 700 | +300 | +0.13% | +1 600 | -1 900 | -300 |
| 2025-06 | 237 400 | +500 | +0.21% | +1 500 | -1 700 | -200 |
| 2025-05 | 236 900 | +300 | +0.13% | +1 500 | -1 800 | -300 |
| 2025-04 | 236 600 | +700 | +0.3% | +1 700 | -1 600 | +100 |
| 2025-03 | 235 900 | +600 | +0.25% | +1 400 | -1 500 | -100 |
| 2025-02 | 235 300 | +200 | +0.09% | +1 400 | -1 900 | -500 |
| 2025-01 | 235 100 | +800 | +0.34% | +2 100 | -1 900 | +200 |
| 2024-12 | 234 300 | +900 | +0.39% | +2 000 | -1 800 | +200 |

| Taux moyen d'accroissement de la population (TMAP) sur l'année | TMAP sur les 6 premiers mois (décembre 2024 à juin 2025) | TMAP sur les 6 derniers mois (juin 2025 à décembre 2025) |
|---|---|---|
| +2.72% | +1.3% | +1.55% |

## 12.2. Graphes des estimations de population et de mobilité

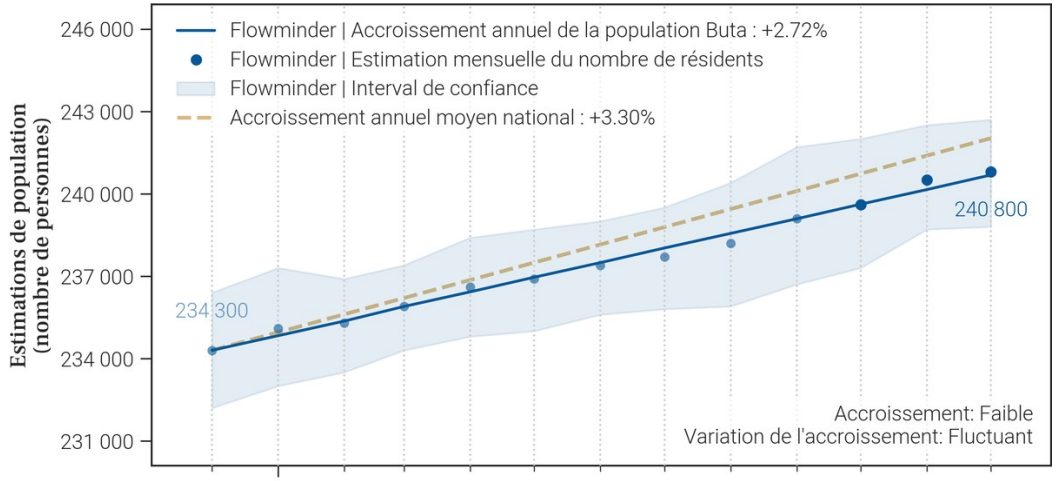


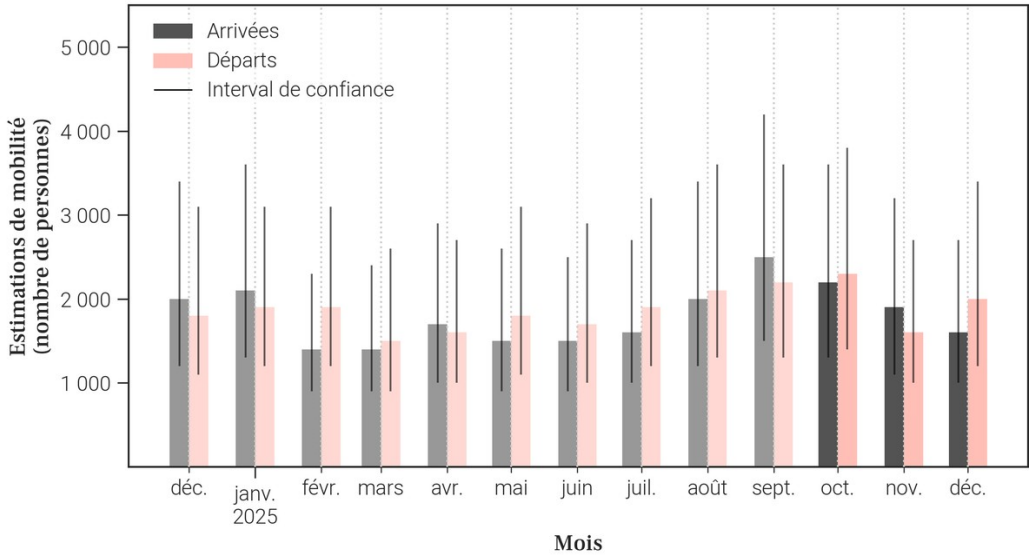


## 12.3. Données de population rapportées dans DHIS2[1]

| Année | Estimation de population de DHIS2 (nombre de personnes) | Changement à l'année précédente (différence) | Changement à l'année précédente (pourcentage) |
|---|---|---|---|
| 2025 | X | X | X |
| 2024 | 264 153 | X | X |

- Le tableau et les graphiques montrent **le nombre de résidents dans Buta pour le mois de décembre 2025 et les 12 mois précédents**. Un 'résident' désigne ici une personne **ayant passé plus de 2 semaines dans Buta pour un mois donné**.
- Pour un mois en particulier, **le solde migratoire (arrivées moins les départs) n'est pas égal au changement de population, car il n'inclut pas l'accroissement naturel (naissances et décès)** de la population durant le mois.
- Une attention particulière doit être portée à la **différence d'échelle des axes d'ordonnées** (entre les mesures de population et de mobilité). Une attention particulière doit également être portée au **roulement de la population**, par exemple un large nombre d'arrivées ne changera pas la population de manière significative si le nombre de départs est lui aussi élevé.

## 13. Mobilité : origine des flux importants (flux de plus de 100 personnes uniquement) à destination de Buta en décembre 2025

### 13.1. Tableau des estimations d'arrivées décembre 2025

| Origine (Province) | Origine (Zone de santé) | Estimation des arrivées : nombre de personnes ayant quitté cette zone de santé pour Buta | Solde migratoire pour la connection (différence entre arrivées et départs) |
|---|---|---|---|
| Bas-Uele | Bondo | 300 | -100 |
| Bas-Uele | Aketi | 200 | -100 |
| Tshopo | Makiso Kisangani | 200 | 0 |
| Bas-Uele | Ganga | 100 | 0 |
| Bas-Uele | Likati | 100 | 0 |
| Bas-Uele | Titule | 100 | -100 |
| Haut-Uele | Isiro | 100 | 0 |

### 13.2. Carte des estimations d'arrivées décembre 2025

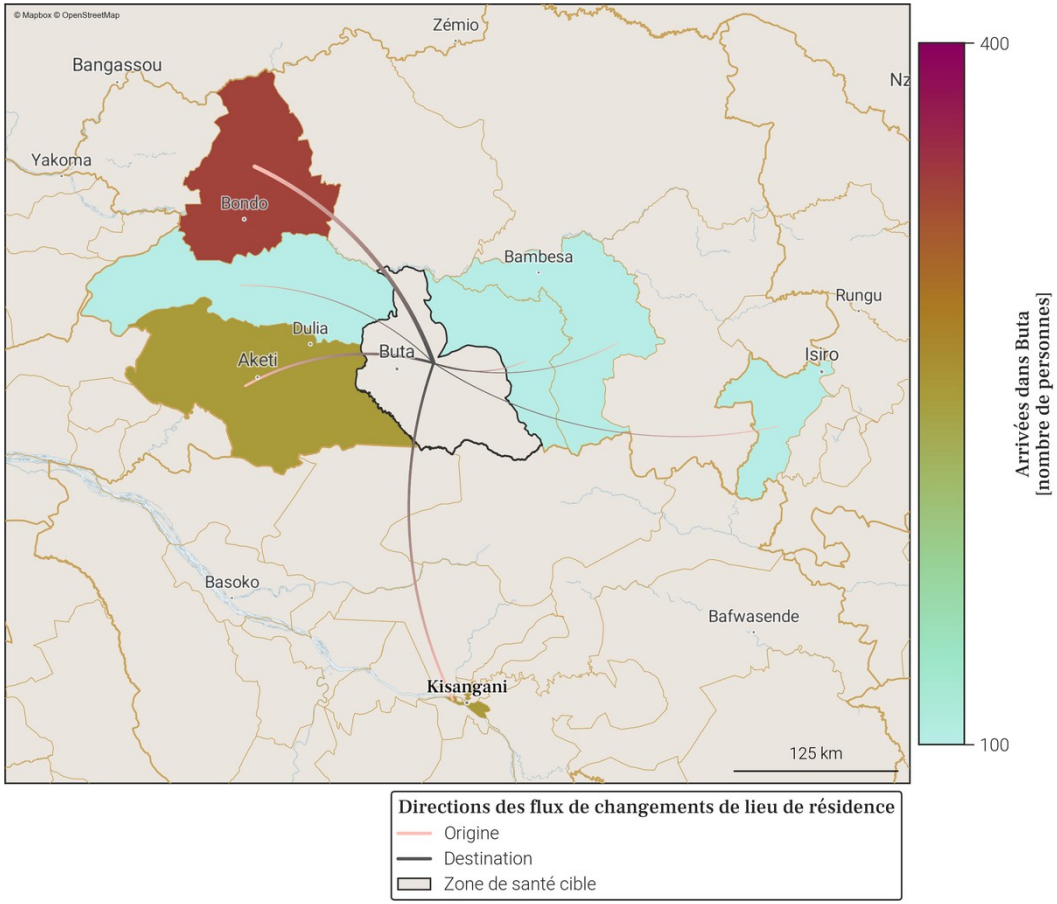


- Le tableau et la carte montrent **seulement une partie du nombre total de personnes qui sont arrivées dans Buta** au mois de décembre 2025, pour les connexions les plus importantes. En effet, **seules les arrivées de plus de 100 personnes dans Buta depuis une autre zone de santé sont représentées**. De plus, un maximum de 20 connections (par ordre d'importance) sont disponibles dans le tableau.
- Le nombre total de toutes les arrivées en décembre 2025 est disponible à la place dans la section page 1 : Variations mensuelles des estimations de population et de mobilité, dans le graphe et/ou tableau des estimations de mobilité.

## 14. Mobilité : destinations des flux importants (flux de plus de 100 personnes uniquement) au départ de Buta en décembre 2025

### 14.1. Tableau des estimations de départs décembre 2025

| Destination (Province) | Destination (Zone de santé) | Estimation des départs : nombre de personnes ayant quitté Buta pour cette zone de santé | Solde migratoire pour la connection (différence entre arrivées et départs) |
|---|---|---|---|
| Bas-Uele | Bondo | -400 | -100 |
| Bas-Uele | Aketi | -300 | -100 |
| Bas-Uele | Titule | -200 | -100 |
| Tshopo | Makiso Kisangani | -200 | 0 |
| Bas-Uele | Bili | -100 | *Pas d'arrivées* |
| Bas-Uele | Ganga | -100 | 0 |
| Bas-Uele | Likati | -100 | 0 |
| Bas-Uele | Monga | -100 | *Pas d'arrivées* |
| Bas-Uele | Poko | -100 | *Pas d'arrivées* |
| Bas-Uele | Viadana | -100 | *Pas d'arrivées* |
| Haut-Uele | Isiro | -100 | 0 |
| Tshopo | Kabondo | -100 | *Pas d'arrivées* |
| Tshopo | Tshopo | -100 | *Pas d'arrivées* |

### 14.2. Carte des estimations de départs décembre 2025

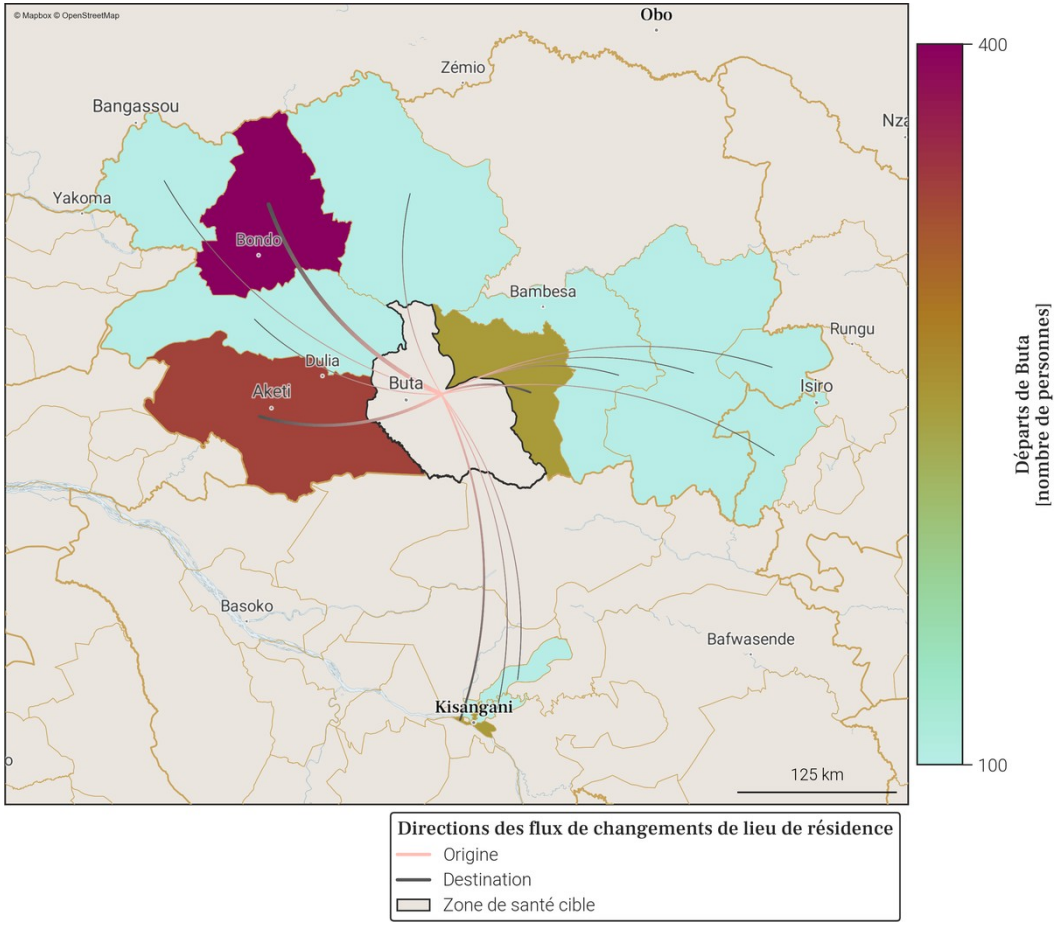


- Le tableau et la carte montrent **seulement une partie du nombre total de personnes qui sont parties de Buta** au mois de décembre 2025, pour les connexions les plus importantes. En effet, **seuls les départs de plus de 100 personnes de Buta vers une autre zone de santé sont représentés**. De plus, un maximum de 20 connections (par ordre d'importance) sont disponibles dans le tableau.
- Le nombre total de tout les départs en décembre 2025 est disponible à la place dans la section page 1 : Variations mensuelles des estimations de population et de mobilité, dans le graphe et/ou tableau des estimations de mobilité.

## 15. Localisation de la zone de santé

### 15.1. Carte des provinces

### 15.2. Carte des zones de santé

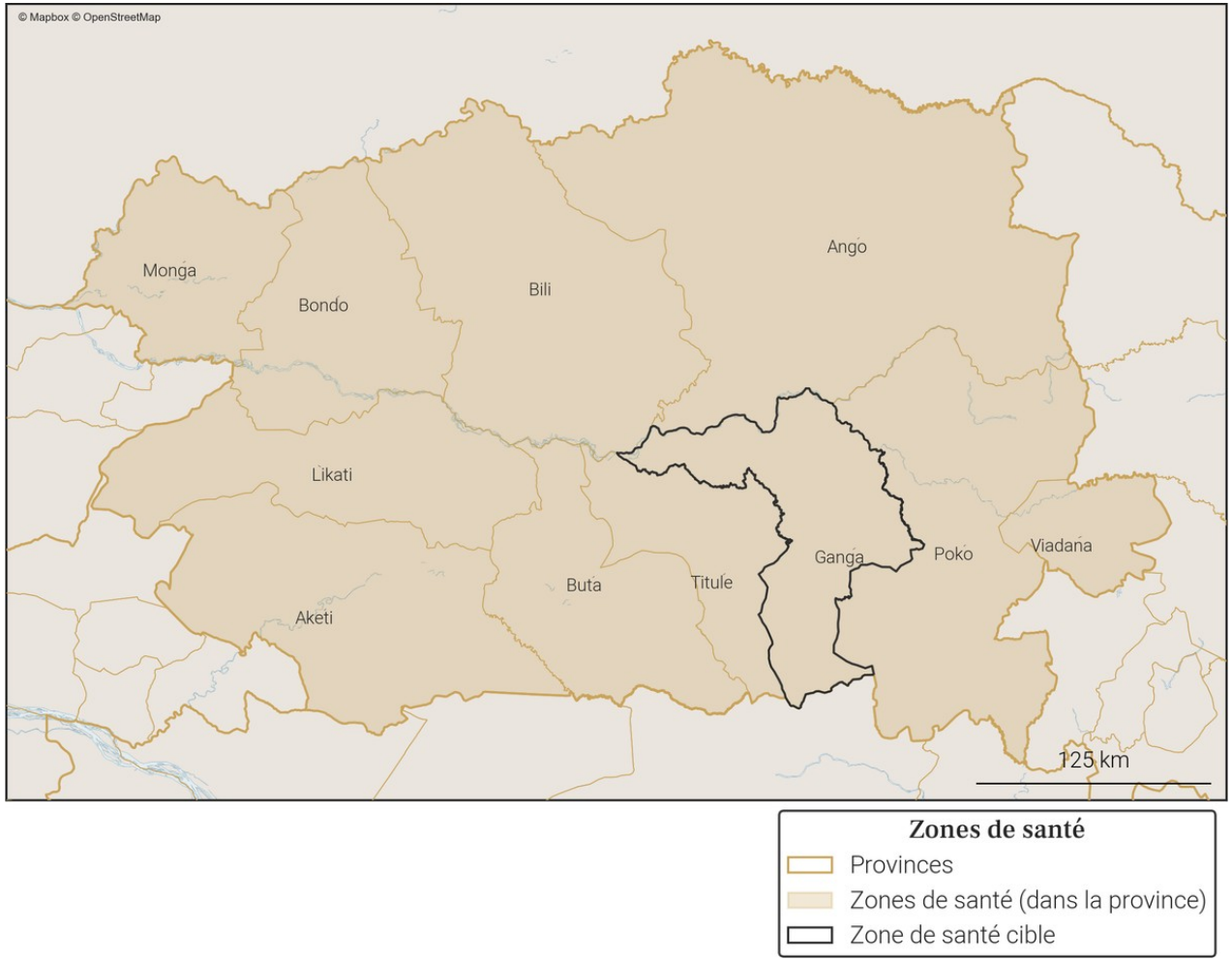



Gavi OIM ONU MIGRATION PEV Programme Elargi de Vaccination République Démocratique du Congo vodacom FLOWMINDER.ORG

# 16. Variations mensuelles des estimations de population et de mobilité sur une année

## 16.1. Tableau des estimations de population et de mobilité

| Date (année-mois) | Estimation de population (nombre de personnes) | Changement au mois précédent (différence) | Changement au mois précédent (pourcentage) | Arrivées estimées (nombre de personnes) | Départs estimés (nombre de personnes) | Solde migratoire (différence), accroissement naturel exclus |
|---|---|---|---|---|---|---|
| **2025-12** | **162 900** | **+300** | **+0.18%** | **+500** | **-600** | **-100** |
| **2025-11** | **162 600** | **+500** | **+0.31%** | **+600** | **-500** | **+100** |
| **2025-10** | **162 100** | **+400** | **+0.25%** | **+600** | **-600** | **0** |
| 2025-09 | 161 700 | +500 | +0.31% | +600 | -500 | +100 |
| 2025-08 | 161 200 | +300 | +0.19% | +500 | -600 | -100 |
| 2025-07 | 160 900 | +500 | +0.31% | +500 | -400 | +100 |
| 2025-06 | 160 400 | +500 | +0.31% | +400 | -300 | +100 |
| 2025-05 | 159 900 | +500 | +0.31% | +200 | -200 | 0 |
| 2025-04 | 159 400 | +400 | +0.25% | +200 | -200 | 0 |
| 2025-03 | 159 000 | +400 | +0.25% | +200 | -200 | 0 |
| 2025-02 | 158 600 | +500 | +0.32% | +200 | -200 | 0 |
| 2025-01 | 158 100 | +400 | +0.25% | +300 | -200 | +100 |
| 2024-12 | 157 700 | +400 | +0.25% | +200 | -200 | 0 |

| Taux moyen d'accroissement de la population (TMAP) sur l'année | TMAP sur les 6 premiers mois (décembre 2024 à juin 2025) | TMAP sur les 6 derniers mois (juin 2025 à décembre 2025) |
|---|---|---|
| +3.36% | +1.7% | +1.58% |

## 16.2. Graphes des estimations de population et de mobilité

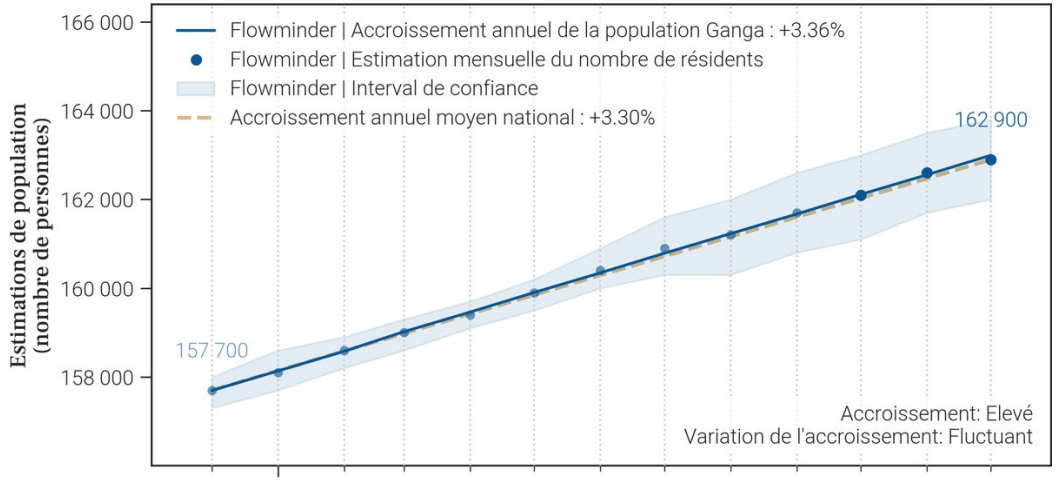


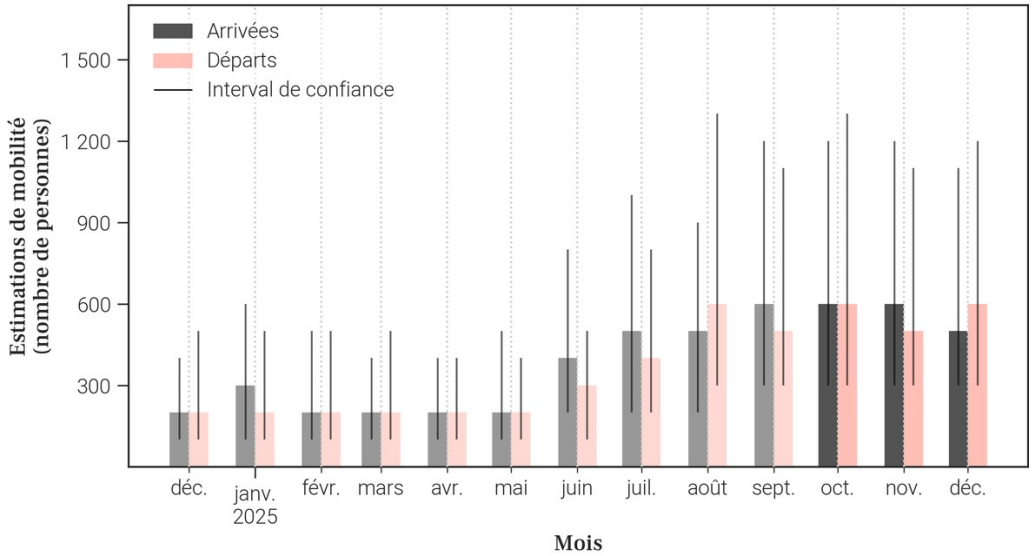


## 16.3. Données de population rapportées dans DHIS2[1]

| Année | Estimation de population de DHIS2 (nombre de personnes) | Changement à l'année précédente (différence) | Changement à l'année précédente (pourcentage) |
|---|---|---|---|
| 2025 | 172 970 | +6 301 | +3.78% |
| 2024 | 166 669 | X | X |

- Le tableau et les graphiques montrent **le nombre de résidents dans Ganga pour le mois de décembre 2025 et les 12 mois précédents**. Un 'résident' désigne ici une personne **ayant passé plus de 2 semaines dans Ganga pour un mois donné**.
- Pour un mois en particulier, **le solde migratoire (arrivées moins les départs) n'est pas égal au changement de population, car il n'inclut pas l'accroissement naturel (naissances et décès)** de la population durant le mois.
- Une attention particulière doit être portée à la **différence d'échelle des axes d'ordonnées** (entre les mesures de population et de mobilité). Une attention particulière doit également être portée au **roulement de la population**, par exemple un large nombre d'arrivées ne changera pas la population de manière significative si le nombre de départs est lui aussi élevé.

## 17. Mobilité : origine des flux importants (flux de plus de 100 personnes uniquement) à destination de Ganga en décembre 2025

### 17.1. Tableau des estimations d'arrivées décembre 2025

| Origine (Province) | Origine (Zone de santé) | Estimation des arrivées : nombre de personnes ayant quitté cette zone de santé pour Ganga | Solde migratoire pour la connection (différence entre arrivées et départs) |
|---|---|---|---|
| Haut-Uele | Isiro | 200 | 0 |
| Bas-Uele | Buta | 100 | 0 |
| Bas-Uele | Poko | 100 | 0 |

### 17.2. Carte des estimations d'arrivées décembre 2025

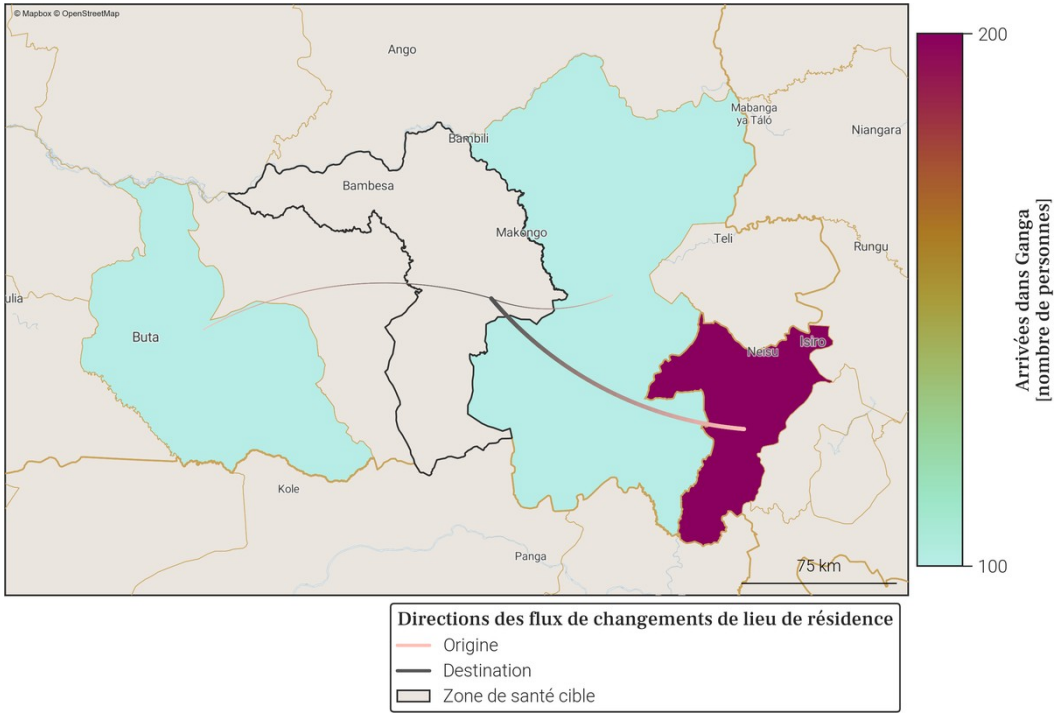


- Le tableau et la carte montrent **seulement une partie du nombre total de personnes qui sont arrivées dans Ganga** au mois de décembre 2025, pour les connexions les plus importantes. En effet, **seules les arrivées de plus de 100 personnes dans Ganga depuis une autre zone de santé sont représentées**. De plus, un maximum de 20 connections (par ordre d'importance) sont disponibles dans le tableau.
- Le nombre total de toutes les arrivées en décembre 2025 est disponible à la place dans la section page 1 : Variations mensuelles des estimations de population et de mobilité, dans le graphe et/ou tableau des estimations de mobilité.

## 18. Mobilité : destinations des flux importants (flux de plus de 100 personnes uniquement) au départ de Ganga en décembre 2025

### 18.1. Tableau des estimations de départs décembre 2025

| Destination (Province) | Destination (Zone de santé) | Estimation des départs : nombre de personnes ayant quitté Ganga pour cette zone de santé | Solde migratoire pour la connection (différence entre arrivées et départs) |
|---|---|---|---|
| Haut-Uele | Isiro | -200 | 0 |
| Bas-Uele | Ango | -100 | *Pas d'arrivées* |
| Bas-Uele | Buta | -100 | 0 |
| Bas-Uele | Poko | -100 | 0 |

### 18.2. Carte des estimations de départs décembre 2025

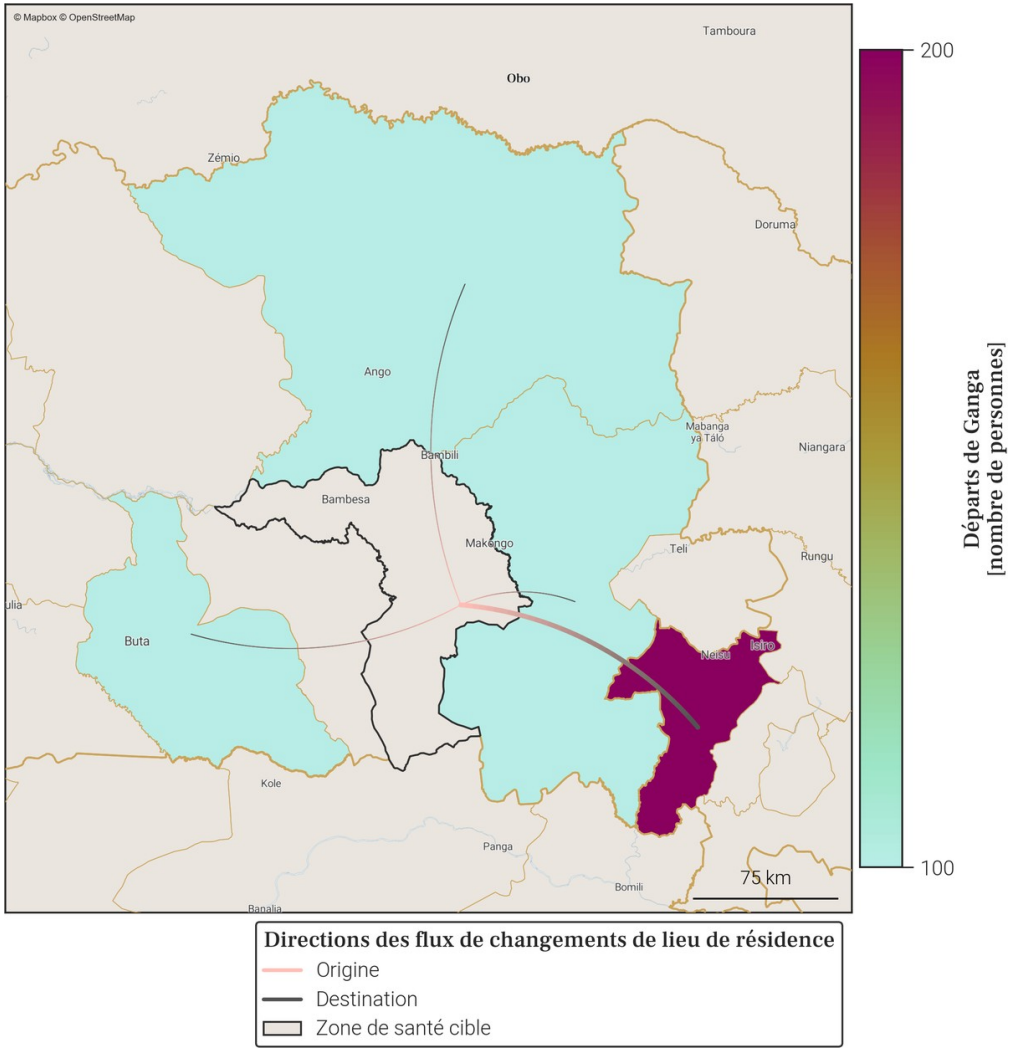


- Le tableau et la carte montrent **seulement une partie du nombre total de personnes qui sont parties de Ganga** au mois de décembre 2025, pour les connexions les plus importantes. En effet, **seuls les départs de plus de 100 personnes de Ganga vers une autre zone de santé sont représentés**. De plus, un maximum de 20 connections (par ordre d'importance) sont disponibles dans le tableau.
- Le nombre total de tout les départs en décembre 2025 est disponible à la place dans la section page 1 : Variations mensuelles des estimations de population et de mobilité, dans le graphe et/ou tableau des estimations de mobilité.

## 19. Localisation de la zone de santé

### 19.1. Carte des provinces

### 19.2. Carte des zones de santé

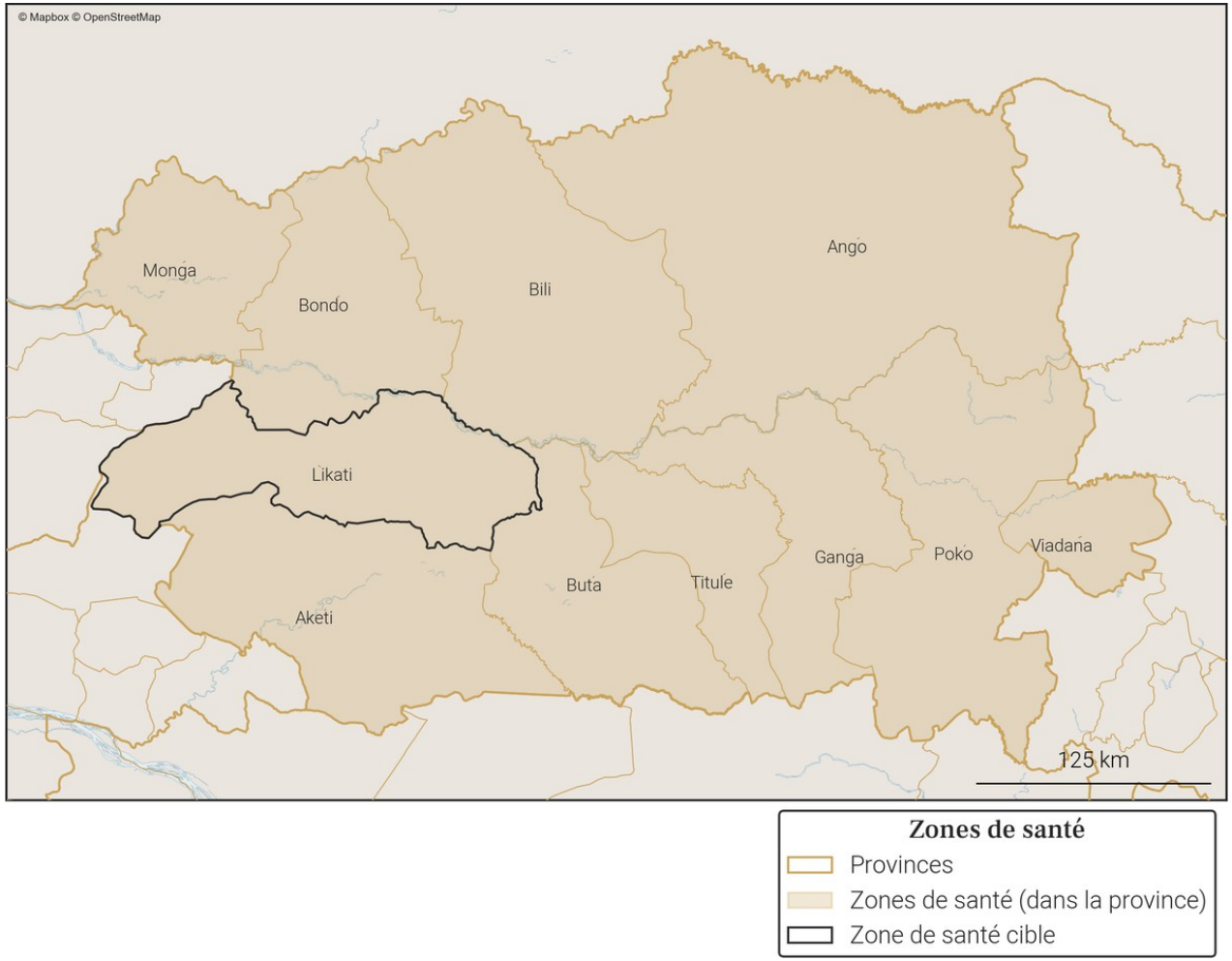

# 20. Variations mensuelles des estimations de population et de mobilité sur une année

## 20.1. Tableau des estimations de population et de mobilité

| Date (année-mois) | Estimation de population (nombre de personnes) | Changement au mois précédent (différence) | Changement au mois précédent (pourcentage) | Arrivées estimées (nombre de personnes) | Départs estimés (nombre de personnes) | Solde migratoire (différence), accroissement naturel exclus |
|---|---|---|---|---|---|---|
| **2025-12** | **92 000** | **+200** | **+0.22%** | **+400** | **-500** | **-100** |
| **2025-11** | **91 800** | **+200** | **+0.22%** | **+400** | **-500** | **-100** |
| **2025-10** | **91 600** | **+400** | **+0.44%** | **+700** | **-500** | **+200** |
| 2025-09 | 91 200 | +100 | +0.11% | +600 | -800 | -200 |
| 2025-08 | 91 100 | 0 | 0.0% | +500 | -800 | -300 |
| 2025-07 | 91 100 | -100 | -0.11% | +500 | -800 | -300 |
| 2025-06 | 91 200 | +300 | +0.33% | +600 | -500 | +100 |
| 2025-05 | 90 900 | +800 | +0.89% | +900 | -400 | +500 |
| 2025-04 | 90 100 | +300 | +0.33% | +500 | -500 | 0 |
| 2025-03 | 89 800 | +300 | +0.34% | +500 | -500 | 0 |
| 2025-02 | 89 500 | 0 | 0.0% | +400 | -600 | -200 |
| 2025-01 | 89 500 | +300 | +0.34% | +700 | -600 | +100 |
| 2024-12 | 89 200 | +300 | +0.34% | +700 | -600 | +100 |

| Taux moyen d'accroissement de la population (TMAP) sur l'année | TMAP sur les 6 premiers mois (décembre 2024 à juin 2025) | TMAP sur les 6 derniers mois (juin 2025 à décembre 2025) |
|---|---|---|
| +3.19% | +2.26% | +1.01% |

## 20.2. Graphes des estimations de population et de mobilité

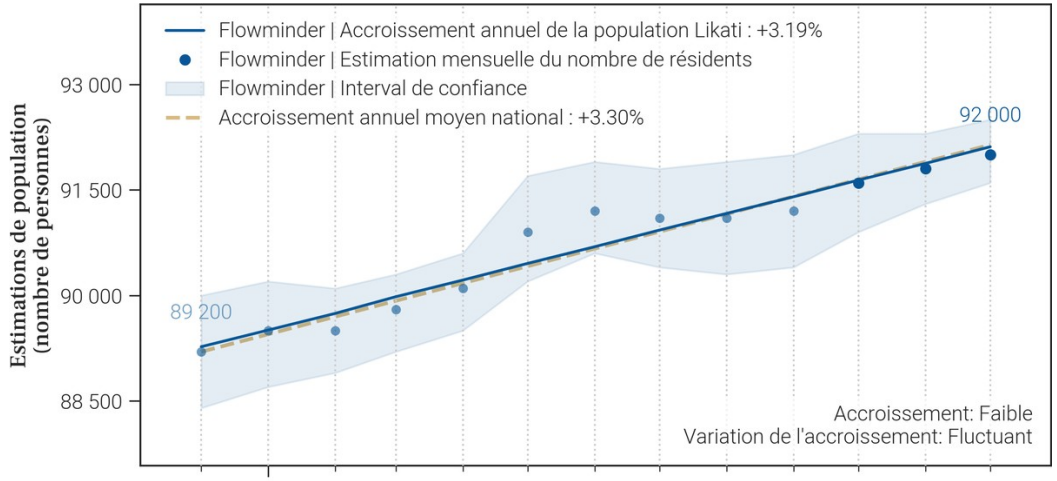


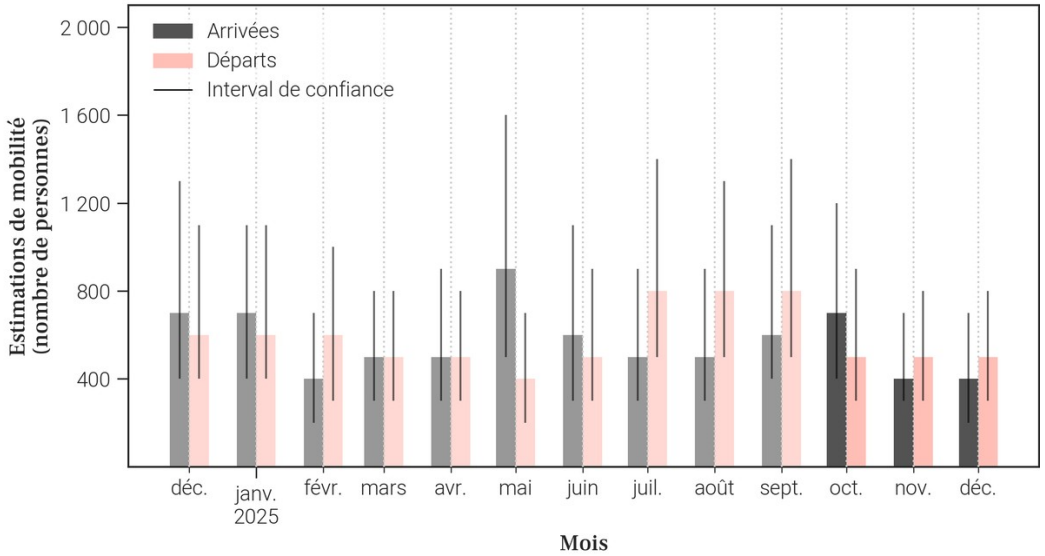


## 20.3. Données de population rapportées dans DHIS2[1]

| Année | Estimation de population de DHIS2 (nombre de personnes) | Changement à l'année précédente (différence) | Changement à l'année précédente (pourcentage) |
|---|---|---|---|
| 2025 | 103 445 | +3 111 | +3.1% |
| 2024 | 100 334 | X | X |

- Le tableau et les graphiques montrent **le nombre de résidents dans Likati pour le mois de décembre 2025 et les 12 mois précédents**. Un 'résident' désigne ici une personne **ayant passé plus de 2 semaines dans Likati pour un mois donné**.
- Pour un mois en particulier, **le solde migratoire (arrivées moins les départs) n'est pas égal au changement de population, car il n'inclut pas l'accroissement naturel (naissances et décès)** de la population durant le mois.
- Une attention particulière doit être portée à la **différence d'échelle des axes d'ordonnées** (entre les mesures de population et de mobilité). Une attention particulière doit également être portée au **roulement de la population**, par exemple un large nombre d'arrivées ne changera pas la population de manière significative si le nombre de départs est lui aussi élevé.

## 21. Mobilité : origine des flux importants (flux de plus de 100 personnes uniquement) à destination de Likati en décembre 2025

### 21.1. Tableau des estimations d'arrivées décembre 2025

| Origine (Province) | Origine (Zone de santé) | Estimation des arrivées : nombre de personnes ayant quitté cette zone de santé pour Likati | Solde migratoire pour la connection (différence entre arrivées et départs) |
|---|---|---|---|
| Bas-Uele | Aketi | 100 | 0 |
| Bas-Uele | Bondo | 100 | -100 |
| Bas-Uele | Buta | 100 | 0 |

### 21.2. Carte des estimations d'arrivées décembre 2025

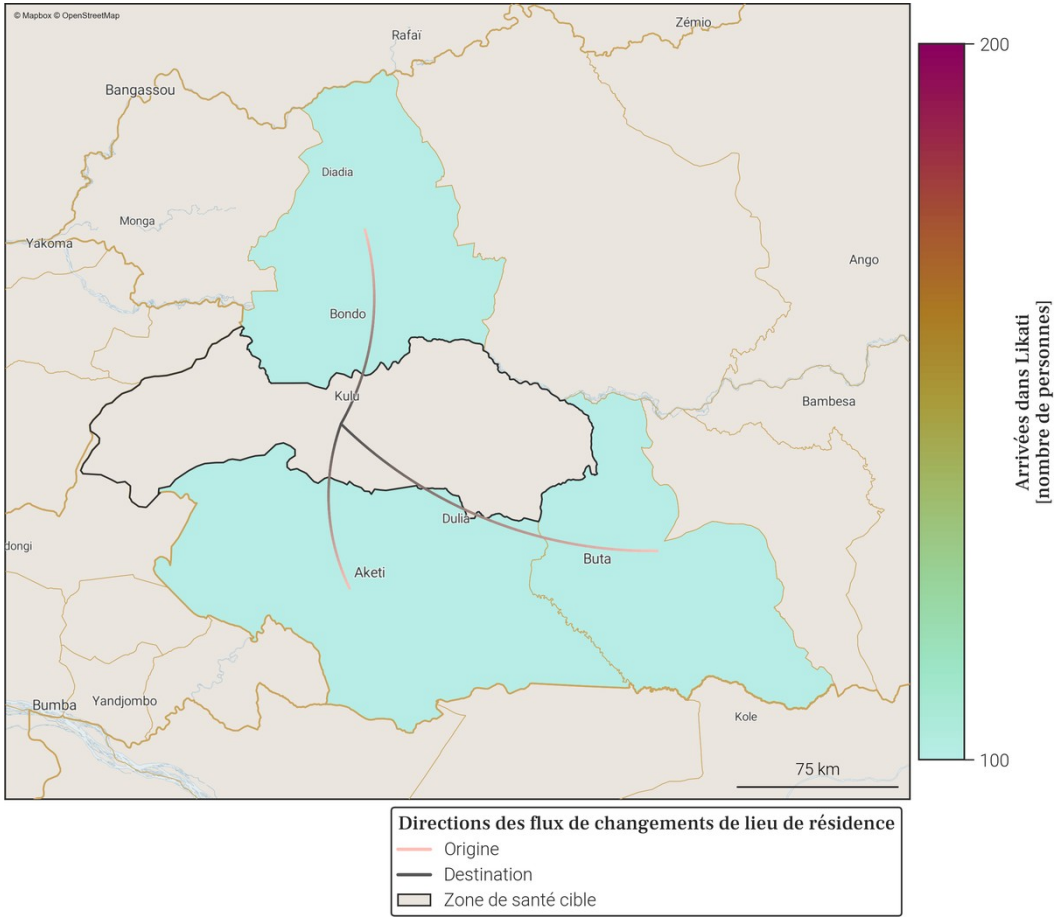


- Le tableau et la carte montrent **seulement une partie du nombre total de personnes qui sont arrivées dans Likati** au mois de décembre 2025, pour les connexions les plus importantes. En effet, **seules les arrivées de plus de 100 personnes dans Likati depuis une autre zone de santé sont représentées**. De plus, un maximum de 20 connections (par ordre d'importance) sont disponibles dans le tableau.
- Le nombre total de toutes les arrivées en décembre 2025 est disponible à la place dans la section page 1 : Variations mensuelles des estimations de population et de mobilité, dans le graphe et/ou tableau des estimations de mobilité.

## 22. Mobilité : destinations des flux importants (flux de plus de 100 personnes uniquement) au départ de Likati en décembre 2025

### 22.1. Tableau des estimations de départs décembre 2025

| Destination (Province) | Destination (Zone de santé) | Estimation des départs : nombre de personnes ayant quitté Likati pour cette zone de santé | Solde migratoire pour la connection (différence entre arrivées et départs) |
|---|---|---|---|
| Bas-Uele | Bondo | -200 | -100 |
| Bas-Uele | Aketi | -100 | 0 |
| Bas-Uele | Buta | -100 | 0 |

### 22.2. Carte des estimations de départs décembre 2025

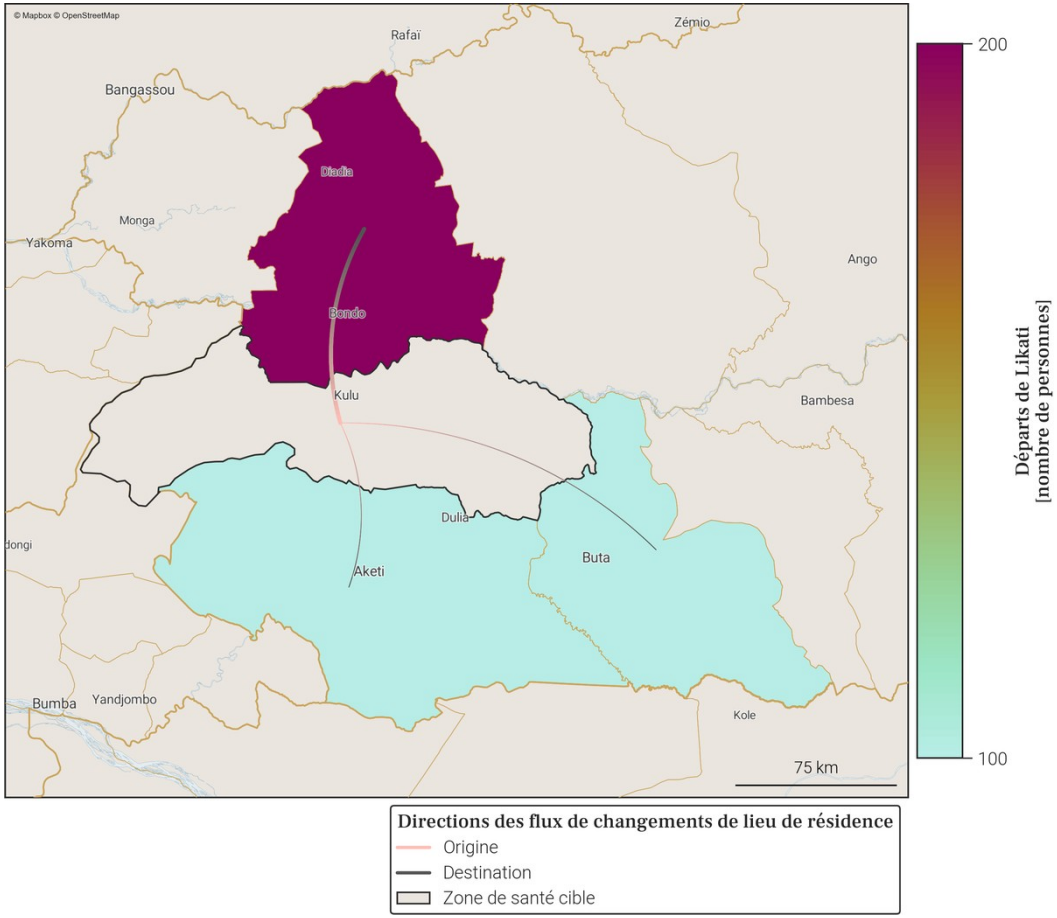


- Le tableau et la carte montrent **seulement une partie du nombre total de personnes qui sont parties de Likati** au mois de décembre 2025, pour les connexions les plus importantes. En effet, **seuls les départs de plus de 100 personnes de Likati vers une autre zone de santé sont représentés**. De plus, un maximum de 20 connections (par ordre d'importance) sont disponibles dans le tableau.
- Le nombre total de tout les départs en décembre 2025 est disponible à la place dans la section page 1 : Variations mensuelles des estimations de population et de mobilité, dans le graphe et/ou tableau des estimations de mobilité.

## 23. Localisation de la zone de santé

### 23.1. Carte des provinces

### 23.2. Carte des zones de santé

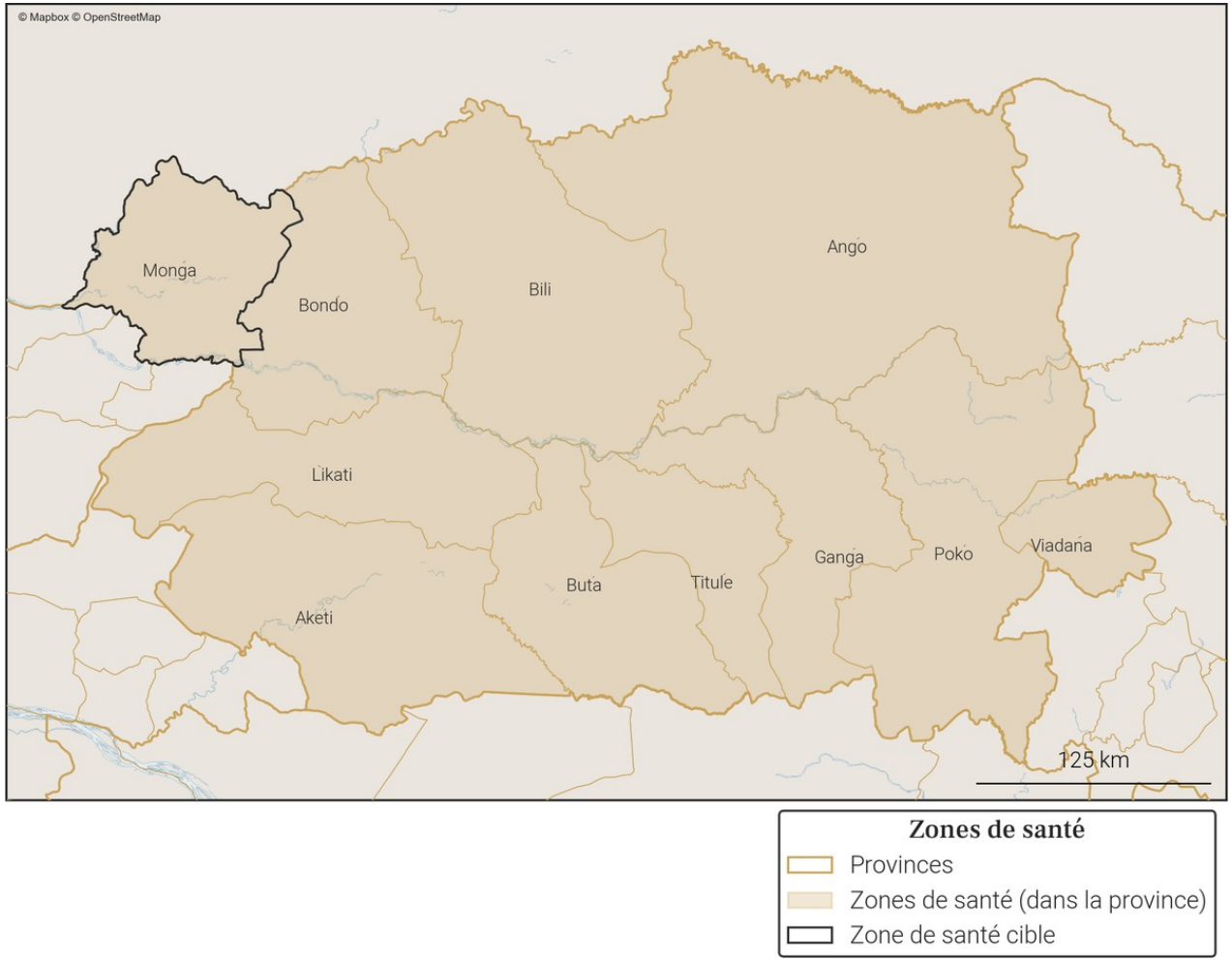

# 24. Variations mensuelles des estimations de population et de mobilité sur une année

## 24.1. Tableau des estimations de population et de mobilité

| Date (année-mois) | Estimation de population (nombre de personnes) | Changement au mois précédent (différence) | Changement au mois précédent (pourcentage) | Arrivées estimées (nombre de personnes) | Départs estimés (nombre de personnes) | Solde migratoire (différence), accroissement naturel exclus |
|---|---|---|---|---|---|---|
| **2025-12** | **102 800** | **+300** | **+0.29%** | **+200** | **-200** | **0** |
| **2025-11** | **102 500** | **+400** | **+0.39%** | **+300** | **-200** | **+100** |
| **2025-10** | **102 100** | **+300** | **+0.29%** | **+300** | **-300** | **0** |
| 2025-09 | 101 800 | +100 | +0.1% | +300 | -500 | -200 |
| 2025-08 | 101 700 | +200 | +0.2% | +300 | -300 | 0 |
| 2025-07 | 101 500 | +300 | +0.3% | +200 | -200 | 0 |
| 2025-06 | 101 200 | +200 | +0.2% | +200 | -200 | 0 |
| 2025-05 | 101 000 | +400 | +0.4% | +300 | -200 | +100 |
| 2025-04 | 100 600 | +200 | +0.2% | +200 | -300 | -100 |
| 2025-03 | 100 400 | +200 | +0.2% | +200 | -300 | -100 |
| 2025-02 | 100 200 | +300 | +0.3% | +300 | -300 | 0 |
| 2025-01 | 99 900 | +200 | +0.2% | +300 | -400 | -100 |
| 2024-12 | 99 700 | +200 | +0.2% | +300 | -400 | -100 |

| Taux moyen d'accroissement de la population (TMAP) sur l'année | TMAP sur les 6 premiers mois (décembre 2024 à juin 2025) | TMAP sur les 6 derniers mois (juin 2025 à décembre 2025) |
|---|---|---|
| +3.05% | +1.53% | +1.52% |

## 24.2. Graphes des estimations de population et de mobilité

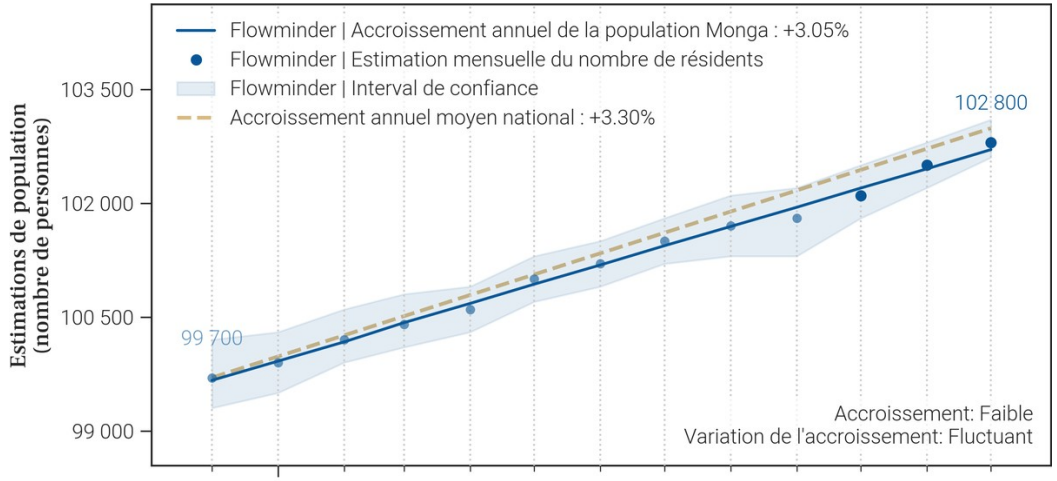


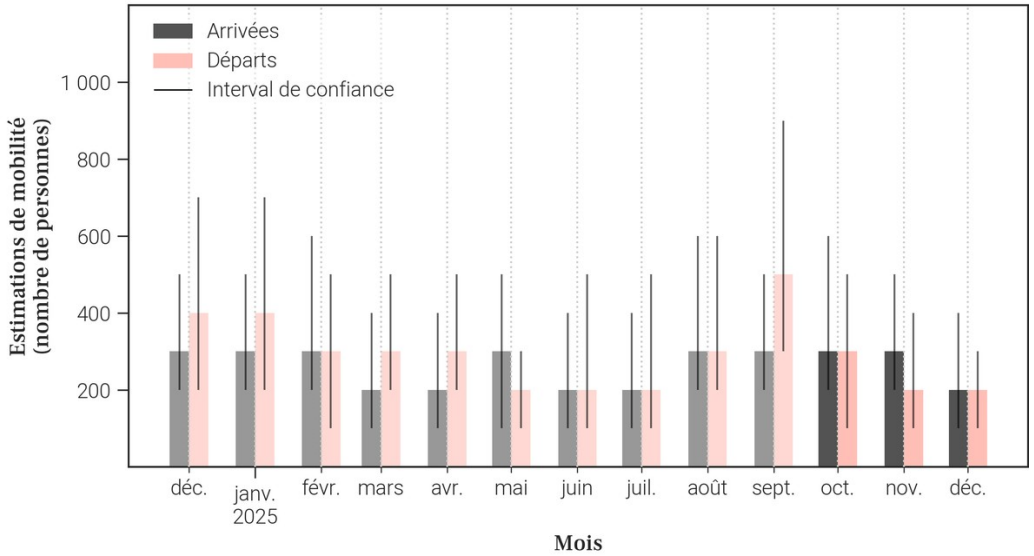


## 24.3. Données de population rapportées dans DHIS2[1]

| Année | Estimation de population de DHIS2 (nombre de personnes) | Changement à l'année précédente (différence) | Changement à l'année précédente (pourcentage) |
|---|---|---|---|
| 2025 | X | X | X |
| 2024 | 104 601 | X | X |

- Le tableau et les graphiques montrent **le nombre de résidents dans Monga pour le mois de décembre 2025 et les 12 mois précédents**. Un 'résident' désigne ici une personne **ayant passé plus de 2 semaines dans Monga pour un mois donné**.
- Pour un mois en particulier, **le solde migratoire (arrivées moins les départs) n'est pas égal au changement de population, car il n'inclut pas l'accroissement naturel (naissances et décès)** de la population durant le mois.
- Une attention particulière doit être portée à la **différence d'échelle des axes d'ordonnées** (entre les mesures de population et de mobilité). Une attention particulière doit également être portée au **roulement de la population**, par exemple un large nombre d'arrivées ne changera pas la population de manière significative si le nombre de départs est lui aussi élevé.

## 25. Mobilité : origine des flux importants (flux de plus de 100 personnes uniquement) à destination de Monga en décembre 2025

### 25.1. Tableau des estimations d'arrivées décembre 2025

| Origine (Province) | Origine (Zone de santé) | Estimation des arrivées : nombre de personnes ayant quitté cette zone de santé pour Monga | Solde migratoire pour la connection (différence entre arrivées et départs) |
|---|---|---|---|
| Bas-Uele | Bondo | 100 | 0 |
| Bas-Uele | Buta | 100 | *Pas de départs* |
| Nord-Ubangi | Yakoma | 100 | *Pas de départs* |

### 25.2. Carte des estimations d'arrivées décembre 2025

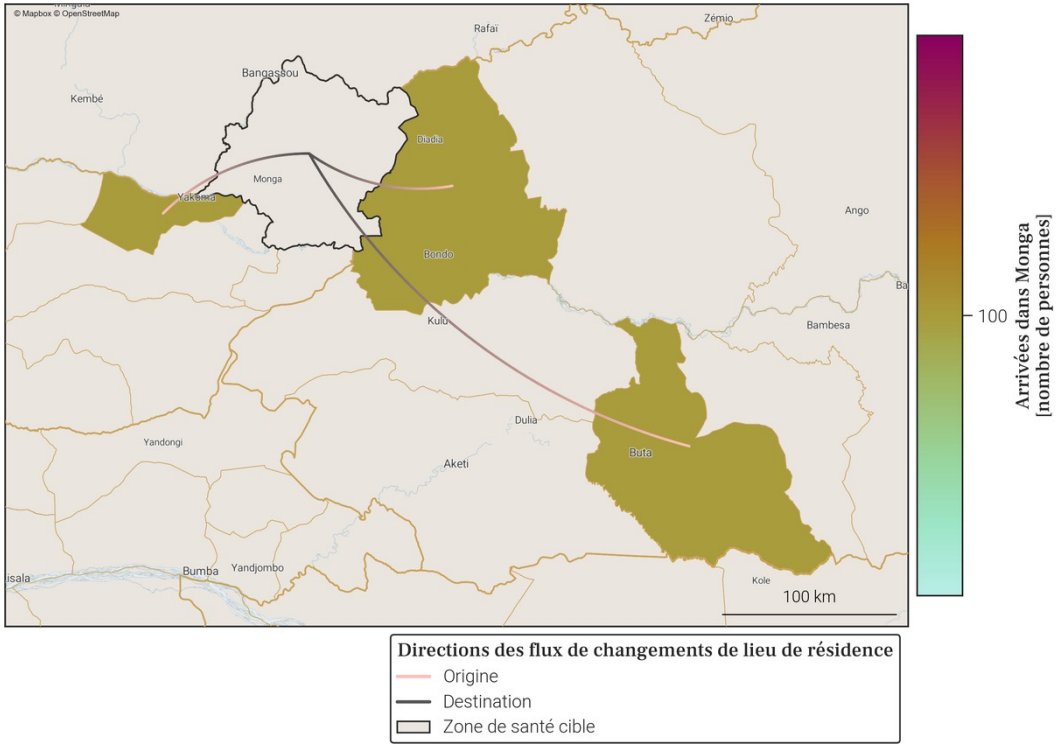


- Le tableau et la carte montrent **seulement une partie du nombre total de personnes qui sont arrivées dans Monga** au mois de décembre 2025, pour les connexions les plus importantes. En effet, **seules les arrivées de plus de 100 personnes dans Monga depuis une autre zone de santé sont représentées**. De plus, un maximum de 20 connections (par ordre d'importance) sont disponibles dans le tableau.
- Le nombre total de toutes les arrivées en décembre 2025 est disponible à la place dans la section page 1 : Variations mensuelles des estimations de population et de mobilité, dans le graphe et/ou tableau des estimations de mobilité.

## 26. Mobilité : destinations des flux importants (flux de plus de 100 personnes uniquement) au départ de Monga en décembre 2025

### 26.1. Tableau des estimations de départs décembre 2025

| Destination (Province) | Destination (Zone de santé) | Estimation des départs : nombre de personnes ayant quitté Monga pour cette zone de santé | Solde migratoire pour la connection (différence entre arrivées et départs) |
|---|---|---|---|
| Bas-Uele | Bondo | -100 | 0 |

### 26.2. Carte des estimations de départs décembre 2025

- Le tableau et la carte montrent **seulement une partie du nombre total de personnes qui sont parties de Monga** au mois de décembre 2025, pour les connexions les plus importantes. En effet, **seuls les départs de plus de 100 personnes de Monga vers une autre zone de santé sont représentés**. De plus, un maximum de 20 connections (par ordre d'importance) sont disponibles dans le tableau.
- Le nombre total de tout les départs en décembre 2025 est disponible à la place dans la section page 1 : Variations mensuelles des estimations de population et de mobilité, dans le graphe et/ou tableau des estimations de mobilité.

## 27. Localisation de la zone de santé

### 27.1. Carte des provinces

### 27.2. Carte des zones de santé

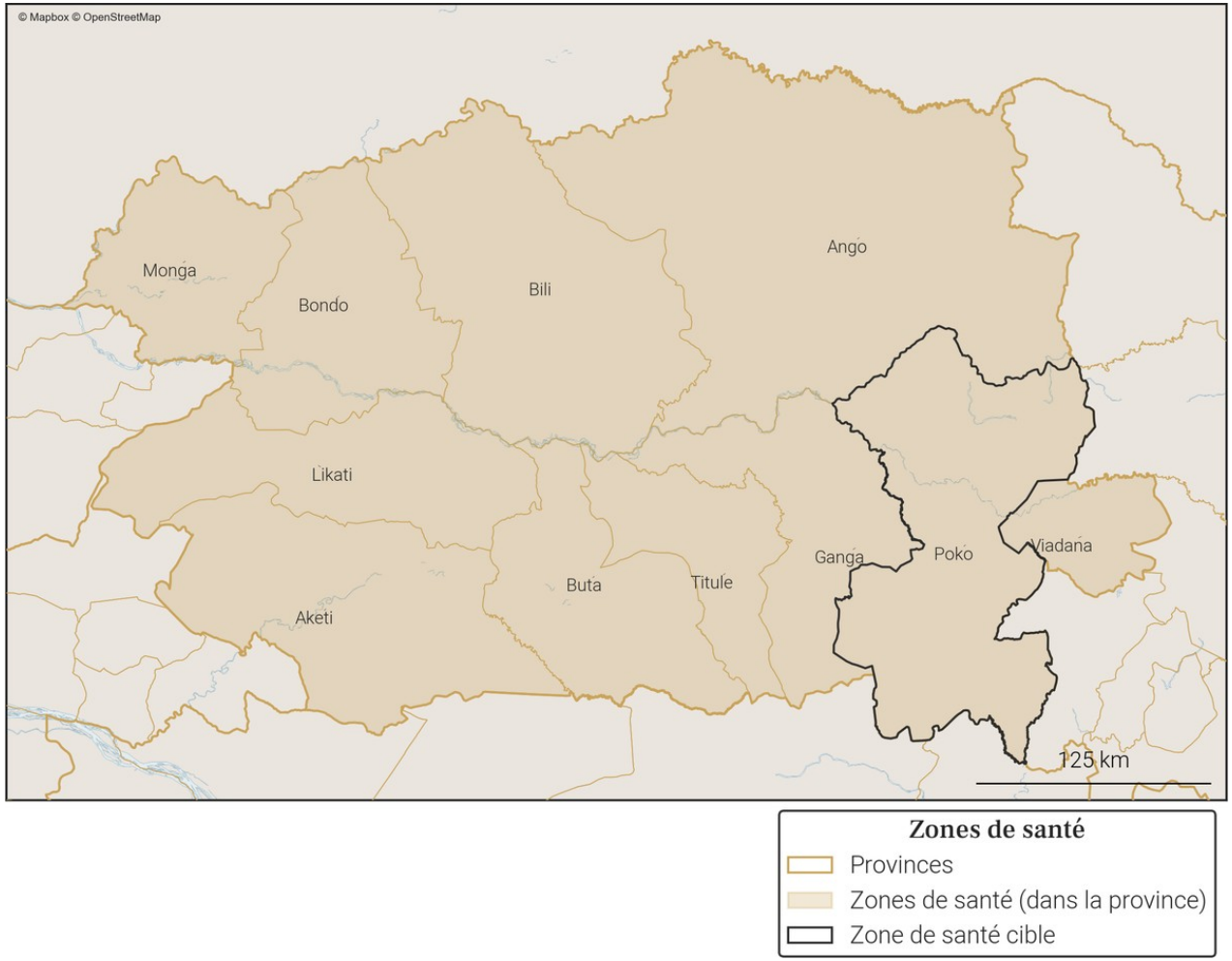

# 28. Variations mensuelles des estimations de population et de mobilité sur une année

## 28.1. Tableau des estimations de population et de mobilité

| Date (année-mois) | Estimation de population (nombre de personnes) | Changement au mois précédent (différence) | Changement au mois précédent (pourcentage) | Arrivées estimées (nombre de personnes) | Départs estimés (nombre de personnes) | Solde migratoire (différence), accroissement naturel exclus |
|---|---|---|---|---|---|---|
| **2025-12** | **157 500** | **+500** | **+0.32%** | **+600** | **-500** | **+100** |
| **2025-11** | **157 000** | **+300** | **+0.19%** | **+500** | **-600** | **-100** |
| **2025-10** | **156 700** | **+500** | **+0.32%** | **+500** | **-500** | **0** |
| 2025-09 | 156 200 | +400 | +0.26% | +700 | -600 | +100 |
| 2025-08 | 155 800 | +300 | +0.19% | +500 | -600 | -100 |
| 2025-07 | 155 500 | +600 | +0.39% | +500 | -400 | +100 |
| 2025-06 | 154 900 | +300 | +0.19% | +300 | -500 | -200 |
| 2025-05 | 154 600 | +300 | +0.19% | +500 | -600 | -100 |
| 2025-04 | 154 300 | +400 | +0.26% | +500 | -500 | 0 |
| 2025-03 | 153 900 | +400 | +0.26% | +400 | -400 | 0 |
| 2025-02 | 153 500 | +500 | +0.33% | +500 | -400 | +100 |
| 2025-01 | 153 000 | +300 | +0.2% | +600 | -600 | 0 |
| 2024-12 | 152 700 | +700 | +0.46% | +500 | -300 | +200 |

| Taux moyen d'accroissement de la population (TMAP) sur l'année | TMAP sur les 6 premiers mois (décembre 2024 à juin 2025) | TMAP sur les 6 derniers mois (juin 2025 à décembre 2025) |
|---|---|---|
| +3.13% | +1.49% | +1.62% |

## 28.2. Graphes des estimations de population et de mobilité

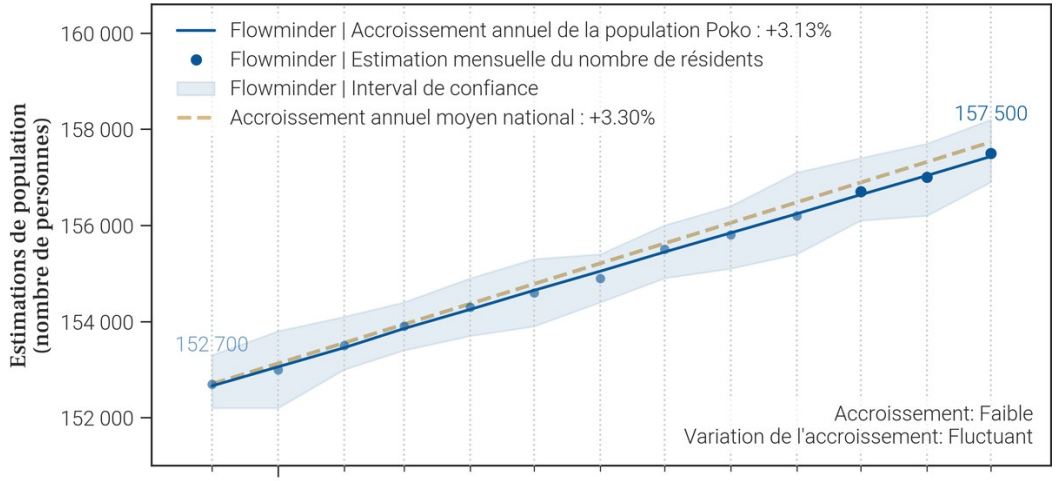


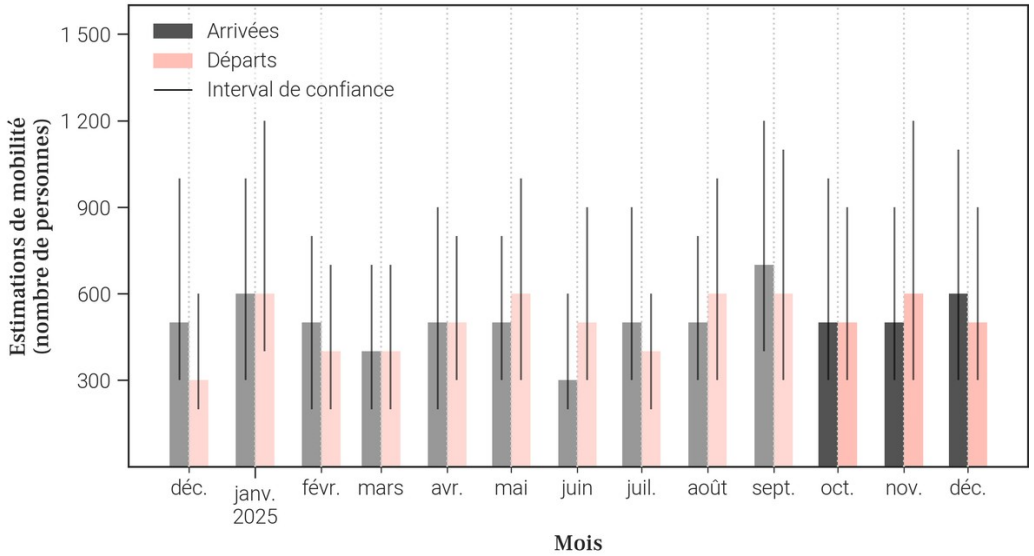


## 28.3. Données de population rapportées dans DHIS2[1]

| Année | Estimation de population de DHIS2 (nombre de personnes) | Changement à l'année précédente (différence) | Changement à l'année précédente (pourcentage) |
|---|---|---|---|
| 2025 | 168 326 | +5 337 | +3.27% |
| 2024 | 162 989 | X | X |

- Le tableau et les graphiques montrent **le nombre de résidents dans Poko pour le mois de décembre 2025 et les 12 mois précédents**. Un 'résident' désigne ici une personne **ayant passé plus de 2 semaines dans Poko pour un mois donné**.
- Pour un mois en particulier, **le solde migratoire (arrivées moins les départs) n'est pas égal au changement de population, car il n'inclut pas l'accroissement naturel (naissances et décès)** de la population durant le mois.
- Une attention particulière doit être portée à la **différence d'échelle des axes d'ordonnées** (entre les mesures de population et de mobilité). Une attention particulière doit également être portée au **roulement de la population**, par exemple un large nombre d'arrivées ne changera pas la population de manière significative si le nombre de départs est lui aussi élevé.

## 29. Mobilité : origine des flux importants (flux de plus de 100 personnes uniquement) à destination de Poko en décembre 2025

### 29.1. Tableau des estimations d'arrivées décembre 2025

| Origine (Province) | Origine (Zone de santé) | Estimation des arrivées : nombre de personnes ayant quitté cette zone de santé pour Poko | Solde migratoire pour la connection (différence entre arrivées et départs) |
|---|---|---|---|
| Haut-Uele | Isiro | 200 | 0 |
| Bas-Uele | Buta | 100 | *Pas de départs* |
| Bas-Uele | Ganga | 100 | 0 |

### 29.2. Carte des estimations d'arrivées décembre 2025

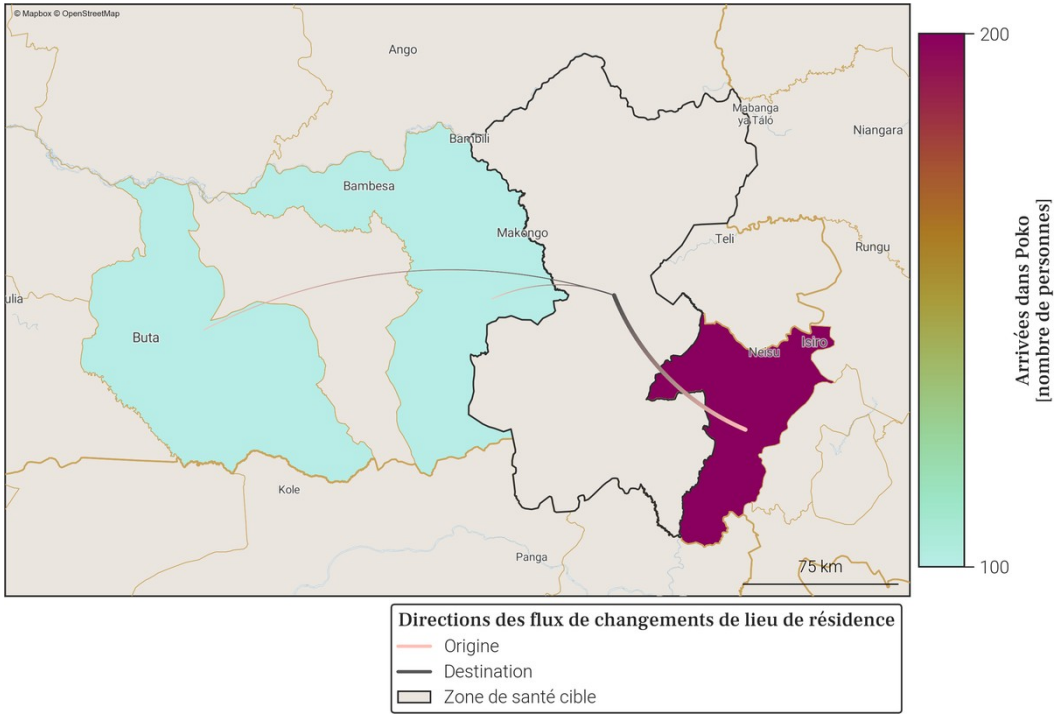


- Le tableau et la carte montrent **seulement une partie du nombre total de personnes qui sont arrivées dans Poko** au mois de décembre 2025, pour les connexions les plus importantes. En effet, **seules les arrivées de plus de 100 personnes dans Poko depuis une autre zone de santé sont représentées**. De plus, un maximum de 20 connections (par ordre d'importance) sont disponibles dans le tableau.
- Le nombre total de toutes les arrivées en décembre 2025 est disponible à la place dans la section page 1 : Variations mensuelles des estimations de population et de mobilité, dans le graphe et/ou tableau des estimations de mobilité.

## 30. Mobilité : destinations des flux importants (flux de plus de 100 personnes uniquement) au départ de Poko en décembre 2025

### 30.1. Tableau des estimations de départs décembre 2025

| Destination (Province) | Destination (Zone de santé) | Estimation des départs : nombre de personnes ayant quitté Poko pour cette zone de santé | Solde migratoire pour la connection (différence entre arrivées et départs) |
|---|---|---|---|
| Haut-Uele | Isiro | -200 | 0 |
| Bas-Uele | Ganga | -100 | 0 |
| Tshopo | Banalia | -100 | *Pas d'arrivées* |

### 30.2. Carte des estimations de départs décembre 2025

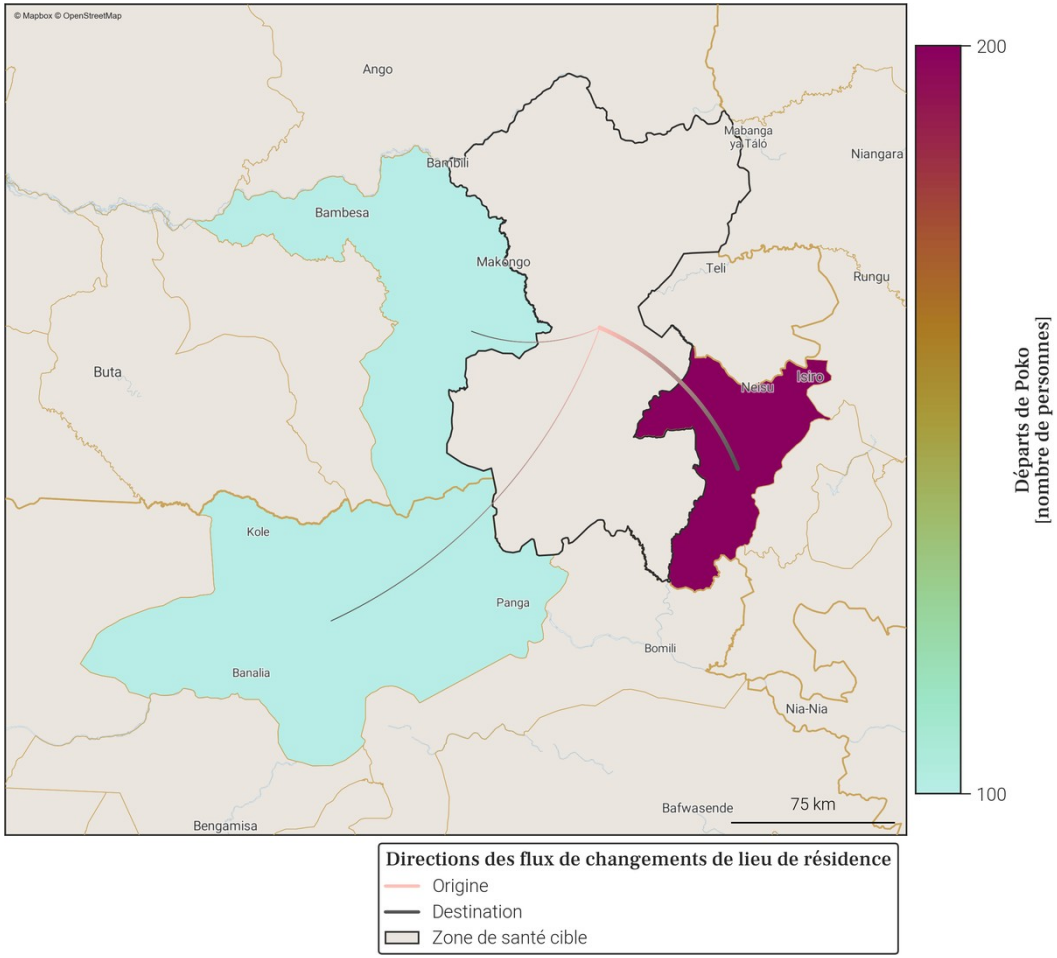


- Le tableau et la carte montrent **seulement une partie du nombre total de personnes qui sont parties de Poko** au mois de décembre 2025, pour les connexions les plus importantes. En effet, **seuls les départs de plus de 100 personnes de Poko vers une autre zone de santé sont représentés**. De plus, un maximum de 20 connections (par ordre d'importance) sont disponibles dans le tableau.
- Le nombre total de tout les départs en décembre 2025 est disponible à la place dans la section page 1 : Variations mensuelles des estimations de population et de mobilité, dans le graphe et/ou tableau des estimations de mobilité.

# Annexe. Sources des données et explications des résultats de population et mobilité

## 1. Disponibilité des données dans la province

Parmi les 11 zones de santé de Bas-Uele, 4 ne sont pas disponibles du fait de la trop faible couverture des données CDR par rapport à la population totale dans ces zones.
Il s'agit des zones de santé de Ango, Bili, Titule et Viadana.

## 2. Origine des données de population et mobilité

Les données mensuelles de population Flowminder par zone de santé sont basées sur des **1. estimations initiales de population (par zone de santé)**, de **2. mobilité (entre zones de santé)**, ainsi que **3. d'accroissement naturel (par zone de santé)**. Tous ces aspects sont inclus dans la production des estimations mensuelles de population.

**1. Les estimations initiales de population** sont basées sur des estimations démographiques par province publiées par l'INS[2] et des estimations démographiques par zone de santé publiées par l'OCHA des Nations Unies[3].

**2. Les estimations de mobilité** sont basées sur des données CDR de Vodacom RDC[4] (CDR - 'Call Detail Records', ou 'métadonnées de téléphonie mobile' en français), ainsi que sur des facteurs d'ajustement et d'échelle dérivés d'enquêtes sur la mobilité[5].

**3. L'estimation des facteurs d'accroissement naturel** de la population est basée sur des données de perspectives de démographie[2].

Pour plus d'informations veuillez consulter notre site pour la dernière version du rapport méthodologique ainsi que nos notes de publication de données.

## 3. Comprendre les données et leurs limitations

Nos estimations sont tirées des métadonnées de téléphonie mobile et ont pour but d'aider à affiner les dénominateurs de population en temps voulu. Elles ne couvrent pas toutes les zones de santé et d'importants changements démographiques peuvent passer inaperçus dans les provinces les moins bien couvertes. Cependant, les variations dans le temps, en particulier lorsque les tendances sont stables, peuvent constituer une information précieuse pour la planification.

## Références

[1] **DHIS2** : *Ministère de la Santé Publique RDC*. District Health Information Software 2023-2024.
[2] **Annuaire statistique 2020** : *Institut National de la Statistique (INS)*. République démocratique du Congo. Kinshasa.
[3] **Données d'estimation de la population** : *United Nations, Office for the Coordination of Humanitarian Affairs (OCHA)*. RDC - Statistiques des Populations par Zones de Santé 2020.
[4] **Données CDR de Vodacom RDC** : *Vodacom RDC*. Call Detail Records 2020-2025.
[5] **Facteurs d'ajustement et d'échelle dérivés d'enquêtes sur la mobilité** :
[a] *Institut national de la statistique (INS) RDC, WorldPop University of Southampton UK, Kinshasa School for Public Health (KSPH) RDC, Flowminder*. RDC microcensus 2021.
[b] *Flowminder*. Enquête Téléphonique en RDC 2021.

Pour toute question ou information sur les estimations en RDC, les méthodes utilisées dans ce document ou l'analyse de données mobiles, veuillez nous contacter à l'adresse suivante : **rdc@flowminder.org**.

## 3. Exemple d'estimation de la mobilité pour une zone de santé

Les lieux de séjour mensuels et les déplacements d'un mois à l'autre des abonnés téléphoniques, entre zones de santé, sont dérivés des **données CDR** ('Call Detail Records', ou 'métadonnées de téléphonie mobile' en français)

En utilisant des **estimations démographiques**, ainsi que des **facteurs d'ajustement et d'échelle dérivés d'enquêtes sur la mobilité**, les estimations de mobilité peuvent être corrigées et fournies à l'échelle de la population

Pour chaque zone de santé, nous pouvons maintenant avoir une idée du nombre de personnes **arrivées** et/ou **parties**, ainsi que leur(s) origine(s) et/ou destination(s), d'un mois à l'autre (exemple pour la **Zone de santé A** ci-dessous)

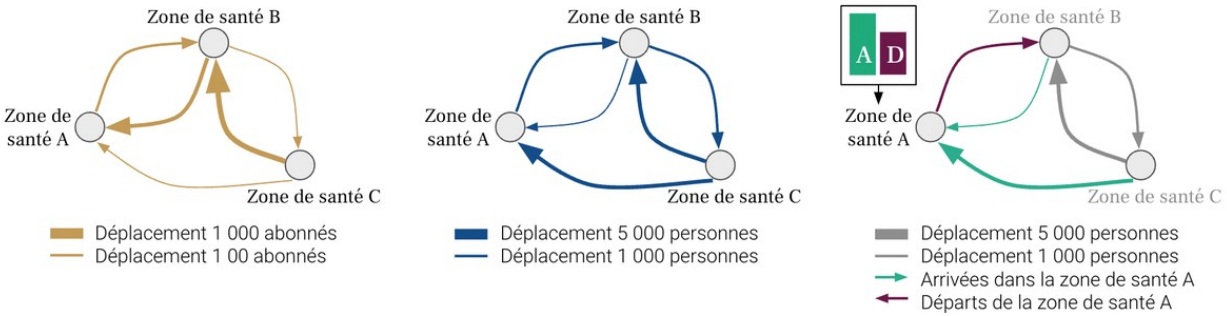


## 4. Exemple d'estimation de la population pour une zone de santé

Une estimation initiale de la population, **Population 1**, est produite pour chaque zone de santé pour le premier mois, **Mois 1**

La différence entre toutes les **Arrivées** et tous les **Départs** entre **Mois 1** et **Mois 2**, nous donne le **Solde migratoire 1**

La somme de la **Population 1** et du **Solde migratoire 1** au mois 1 est multipliée par le **Facteur d'accroissement naturel**
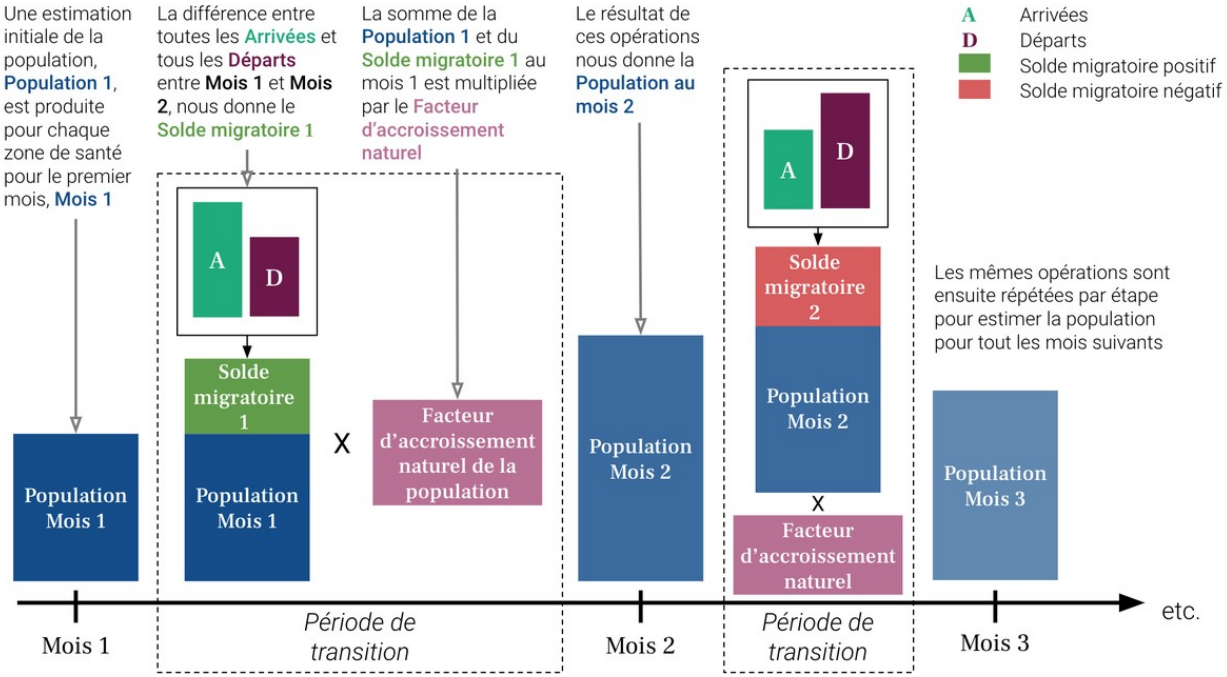
Le résultat de ces opérations nous donne la **Population au mois 2**