MINISTÈRE DE LA SANTÉ PUBLIQUE, HYGIÈNE ET PRÉVOYANCE SOCIALE

PEV Programme Elargi de Vaccination | République Démocratique du Congo

FLOWMINDER.ORG

FLOWMINDER.ORG

Equateur | Rapport provincial

Estimations mensuelles de population et mobilité : Equateur

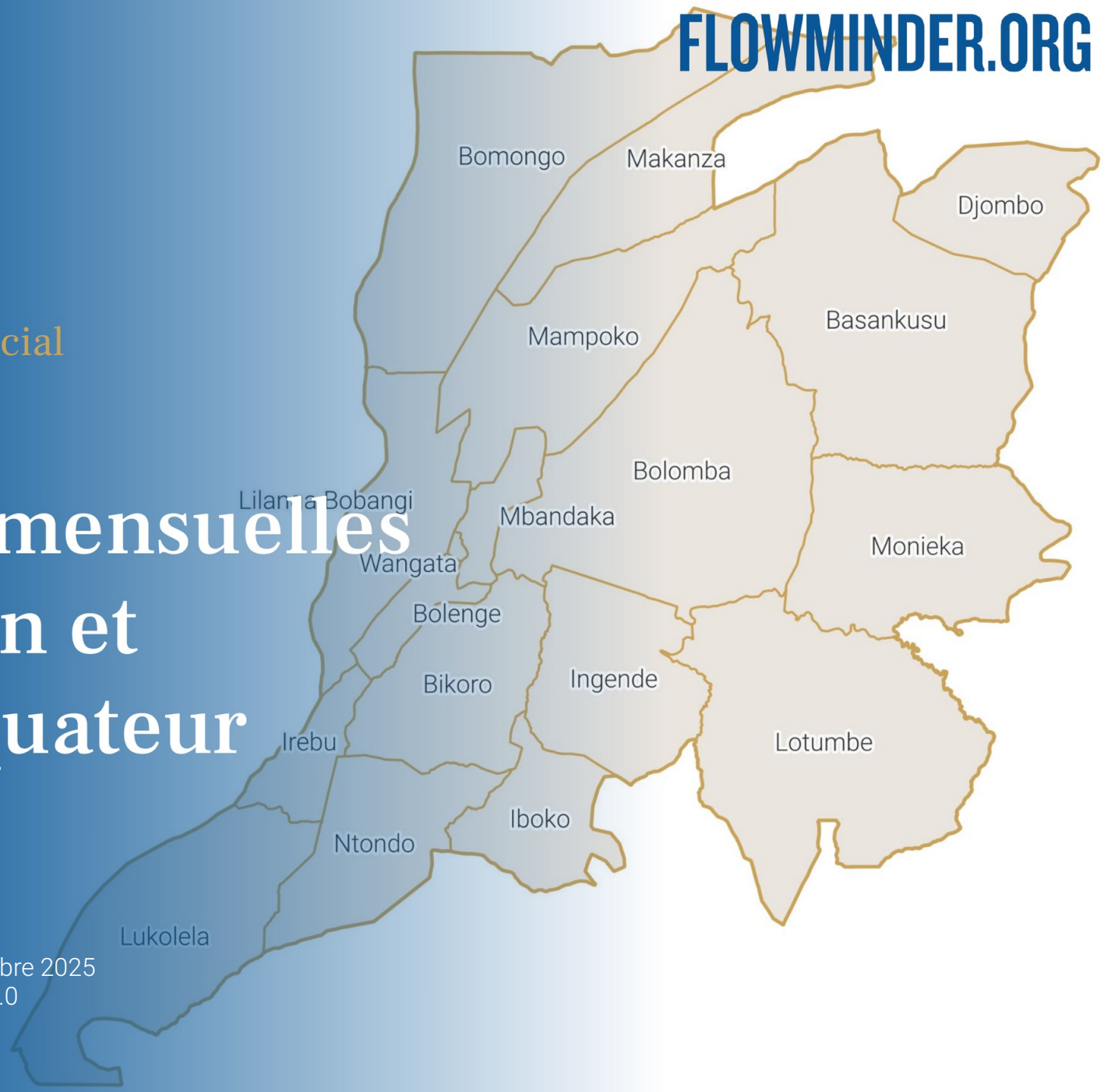

Période d'analyse : décembre 2024 - décembre 2025
Base de données : version des données v. 2.0
Date de publication : février 2026

1. Estimations de mobilité et population : Equateur.

1.1. Flux nets estimés entre la province et les zones de santé extérieures (déc. 2025)

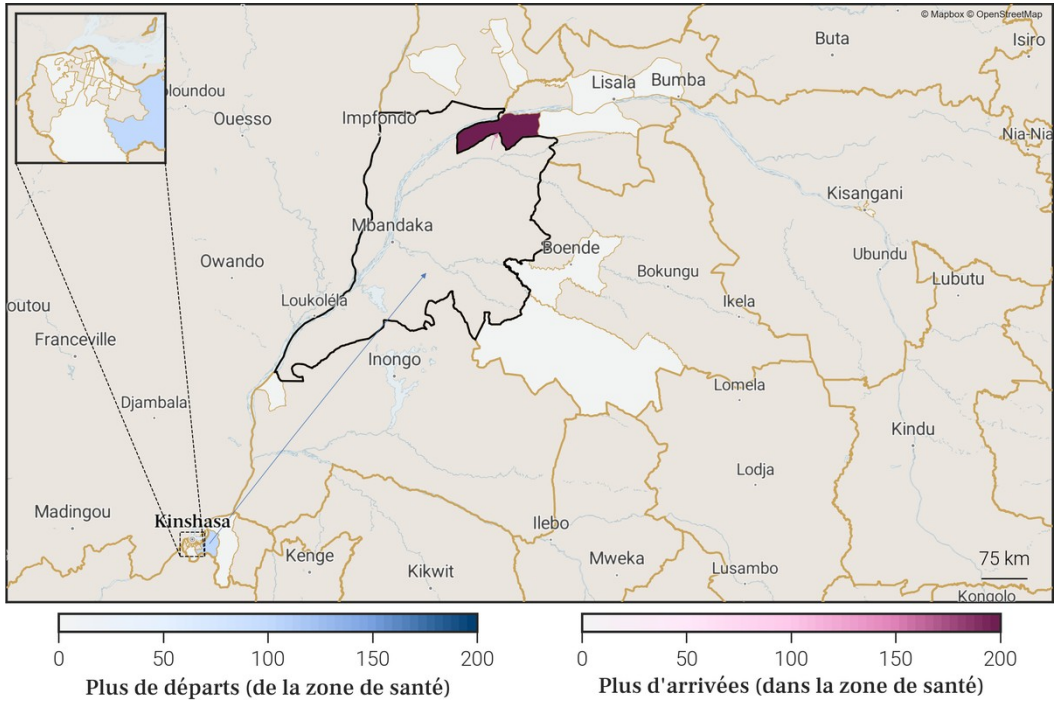

1.2. Estimations de mobilité mensuelles de la province

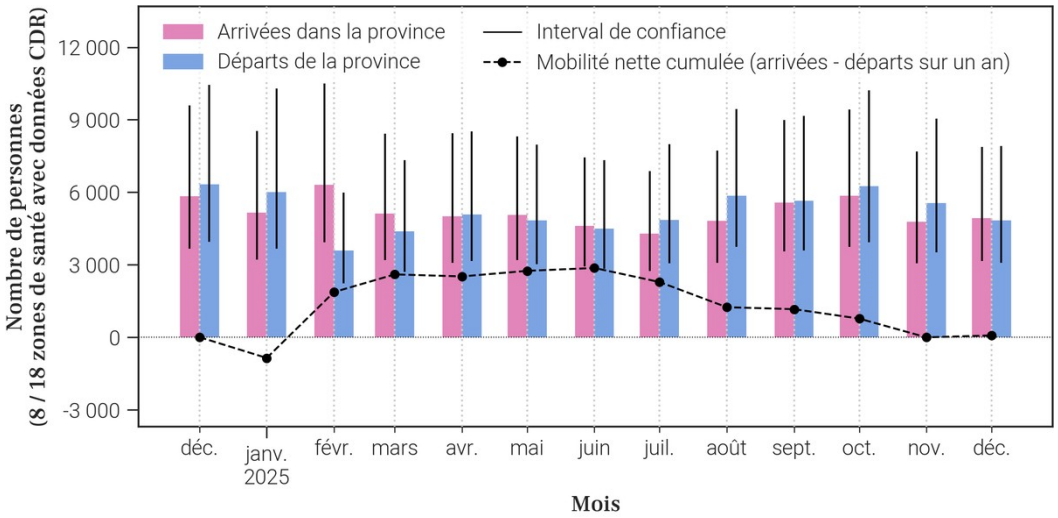

1.3. Flux nets estimés pour chaque zone de santé de la province (déc. 2025)

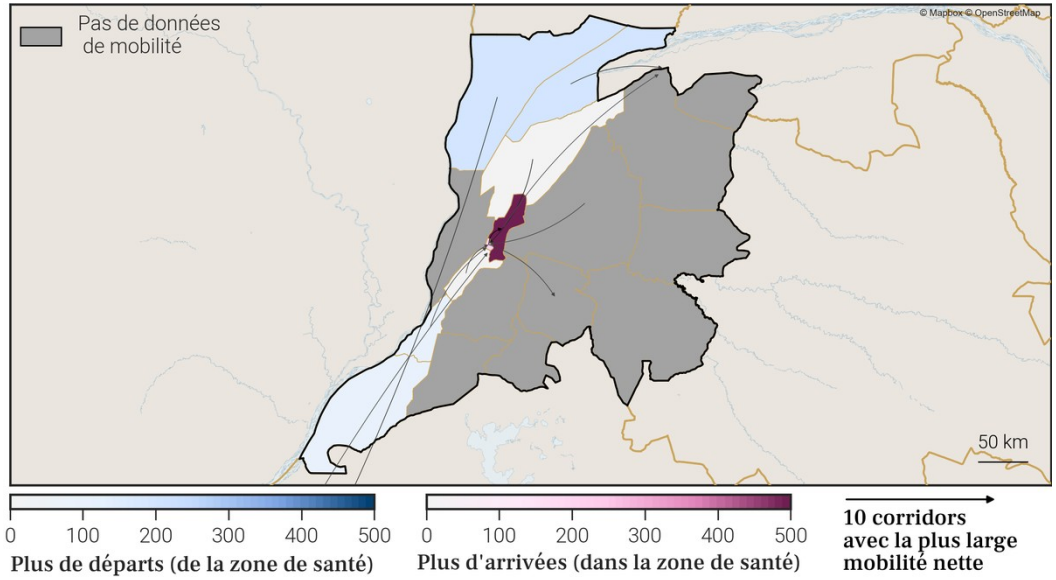

1.4. Estimations de croissance annuelle de la population par zone de santé

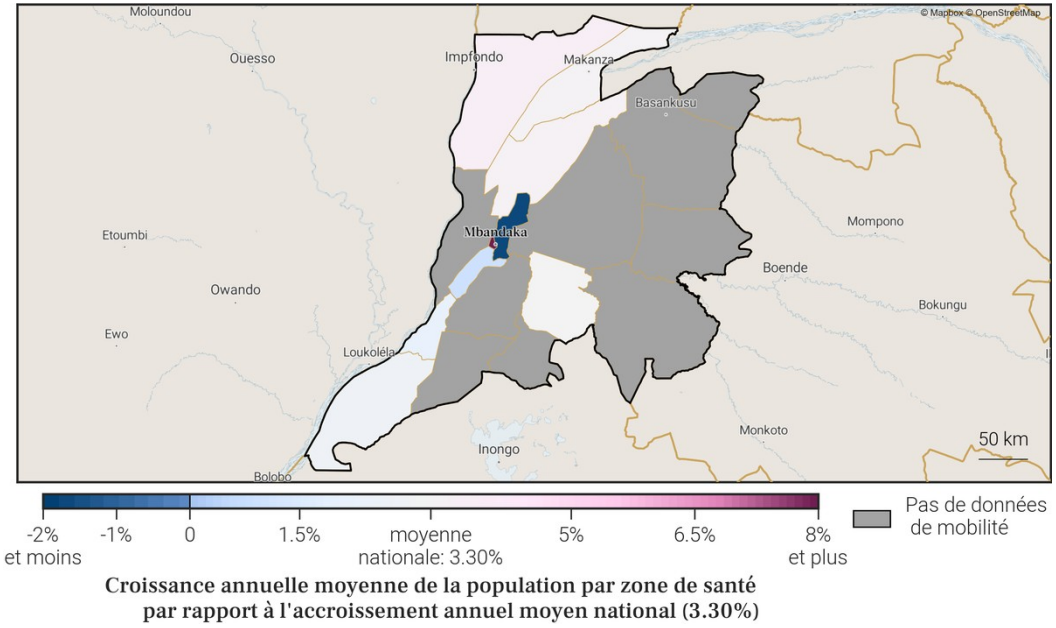

Gavi OIM ONU MIGRATION PEV Programme Elargi de Vaccination République Démocratique du Congo vodacom FLOWMINDER.ORG

3. Localisation de la zone de santé

3.1. Carte des provinces

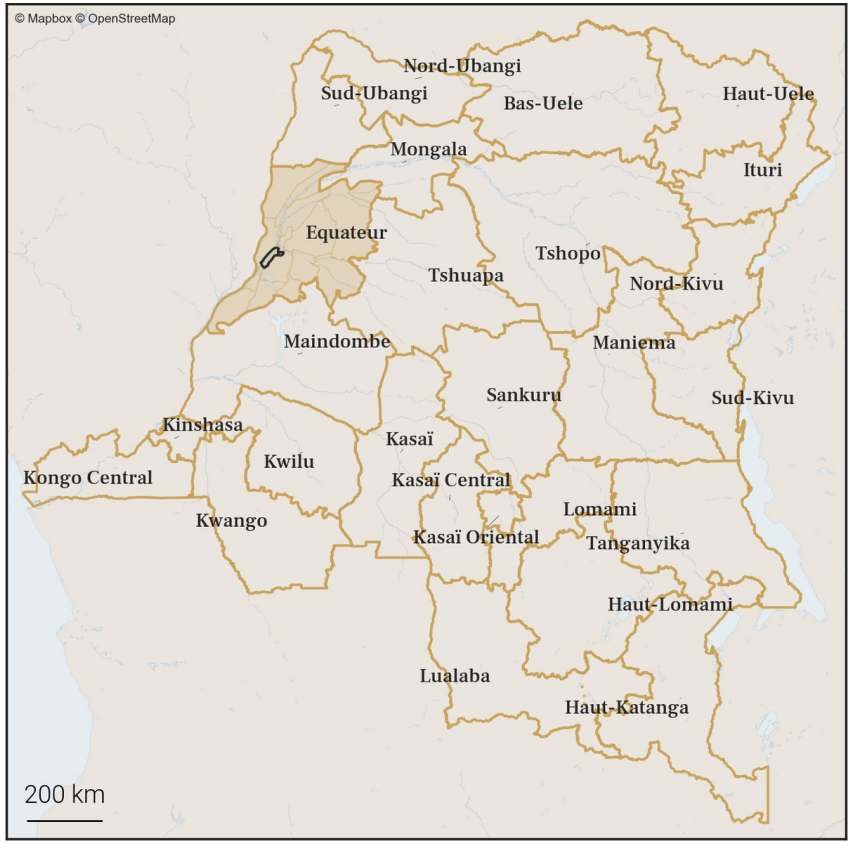

3.2. Carte des zones de santé

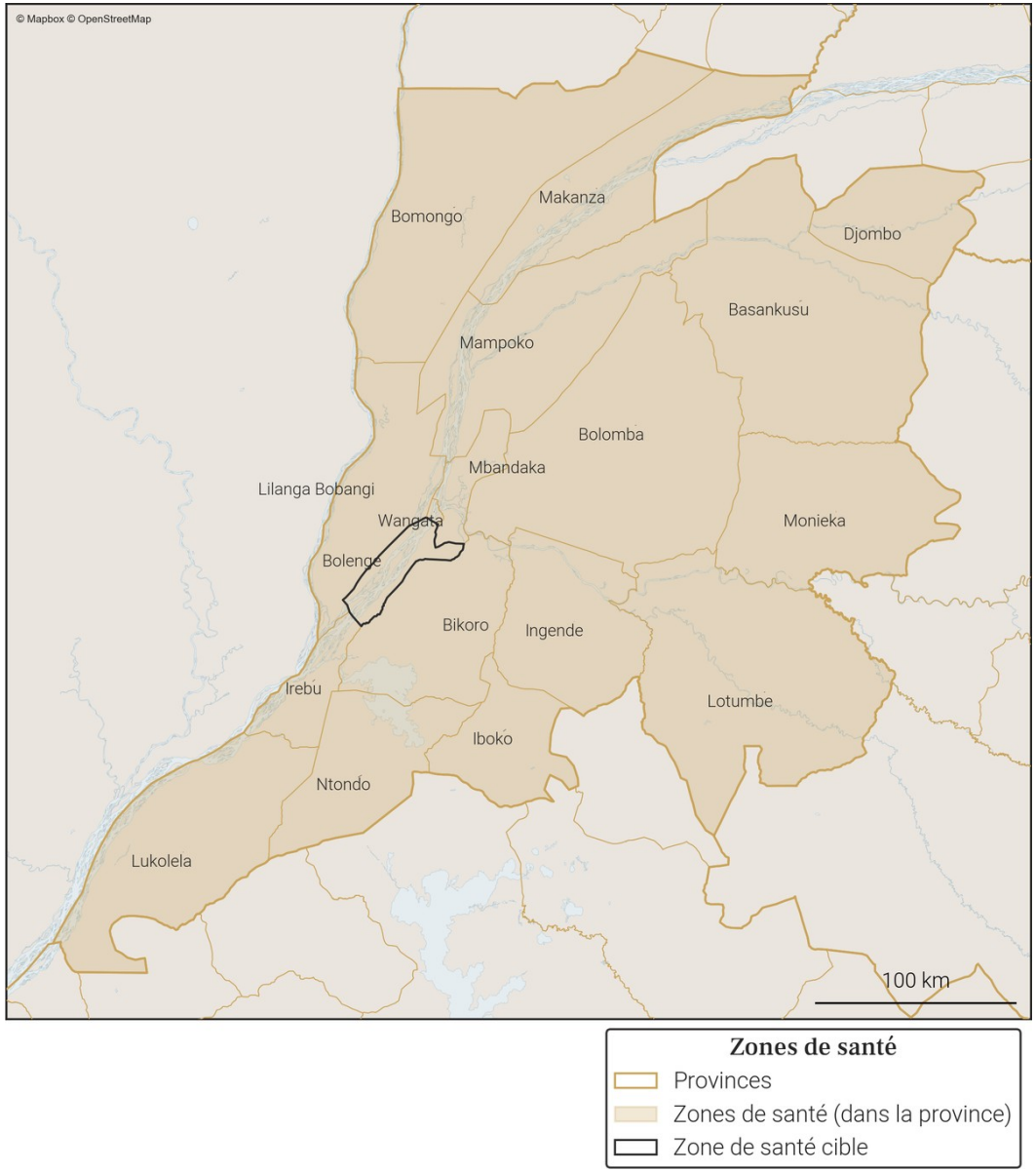

Gavi OIM ONU MIGRATION PEV Programme Elargi de Vaccination République Démocratique du Congo vodacom FLOWMINDER.ORG

4. Variations mensuelles des estimations de population et de mobilité sur une année

4.1. Tableau des estimations de population et de mobilité

Date (année-mois)	Estimation de population (nombre de personnes)	Changement au mois précédent (différence)	Changement au mois précédent (pourcentage)	Arrivées estimées (nombre de personnes)	Départs estimés (nombre de personnes)	Solde migratoire (différence), accroissement naturel exclus
2025-12	**79 000**	**+200**	**+0.25%**	**+500**	**-500**	**0**
2025-11	**78 800**	**+300**	**+0.38%**	**+600**	**-500**	**+100**
2025-10	**78 500**	**+100**	**+0.13%**	**+500**	**-600**	**-100**
2025-09	78 400	+200	+0.26%	+500	-600	-100
2025-08	78 200	+100	+0.13%	+400	-500	-100
2025-07	78 100	+200	+0.26%	+500	-500	0
2025-06	77 900	+100	+0.13%	+500	-600	-100
2025-05	77 800	-400	-0.51%	+500	-1 100	-600
2025-04	78 200	0	0.0%	+600	-800	-200
2025-03	78 200	+500	+0.64%	+700	-400	+300
2025-02	77 700	-200	-0.26%	+500	-900	-400
2025-01	77 900	-700	-0.89%	+600	-1 500	-900
2024-12	78 600	+1 600	+2.08%	+2 100	-600	+1 500

Taux moyen d'accroissement de la population (TMAP) sur l'année	TMAP sur les 6 premiers mois (décembre 2024 à juin 2025)	TMAP sur les 6 derniers mois (juin 2025 à décembre 2025)
+0.92%	-0.49%	+1.38%

4.3. Données de population rapportées dans DHIS2[1]

Année	Estimation de population de DHIS2 (nombre de personnes)	Changement à l'année précédente (différence)	Changement à l'année précédente (pourcentage)
2025	145 118	+8 336	+6.09%
2024	136 782	X	X

4.2. Graphes des estimations de population et de mobilité

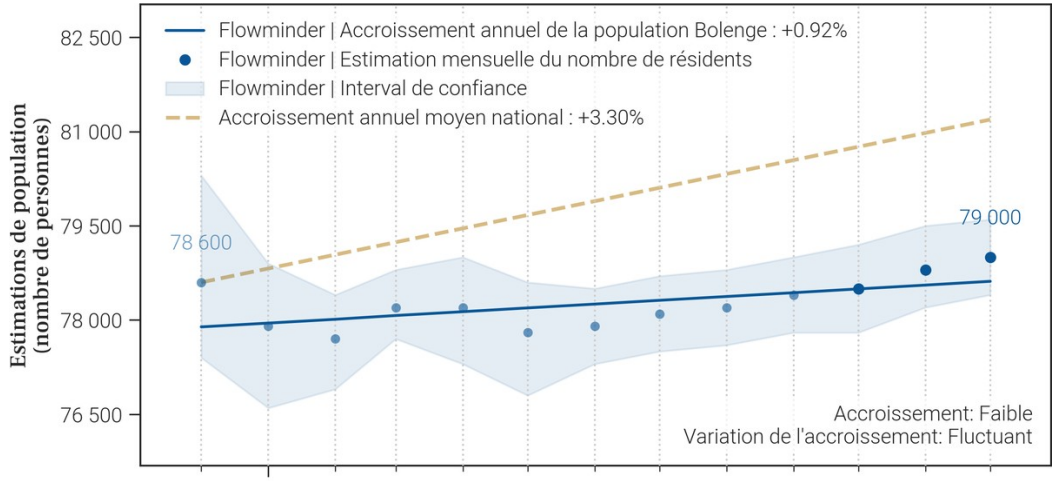

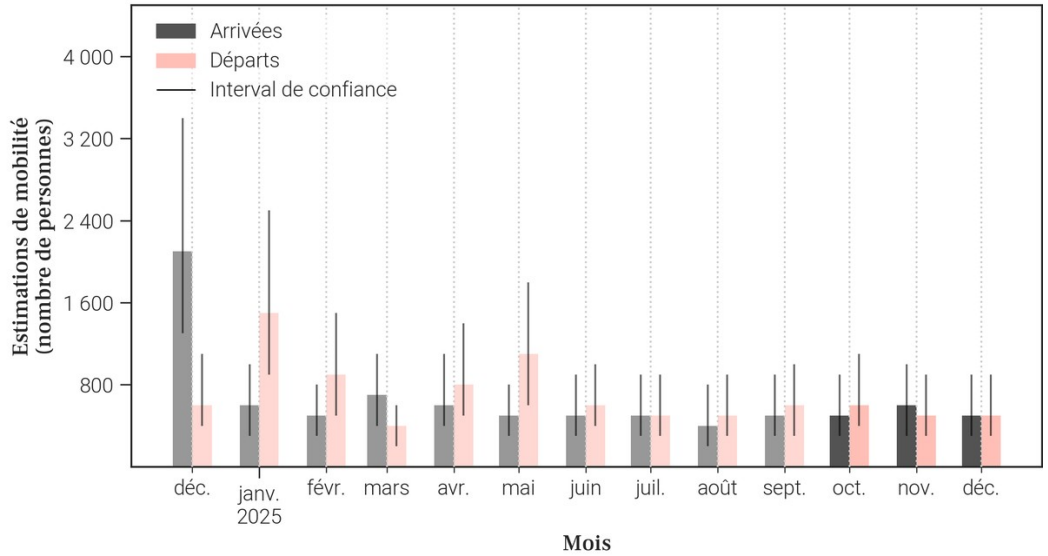

- Le tableau et les graphiques montrent **le nombre de résidents dans Bolenge pour le mois de décembre 2025 et les 12 mois précédents**. Un 'résident' désigne ici une personne **ayant passé plus de 2 semaines dans Bolenge pour un mois donné**.
- Pour un mois en particulier, **le solde migratoire (arrivées moins les départs) n'est pas égal au changement de population, car il n'inclut pas l'accroissement naturel (naissances et décès)** de la population durant le mois.
- Une attention particulière doit être portée à la **différence d'échelle des axes d'ordonnées** (entre les mesures de population et de mobilité). Une attention particulière doit également être portée au **roulement de la population**, par exemple un large nombre d'arrivées ne changera pas la population de manière significative si le nombre de départs est lui aussi élevé.

5. Mobilité : origine des flux importants (flux de plus de 100 personnes uniquement) à destination de Bolenge en décembre 2025

5.1. Tableau des estimations d'arrivées décembre 2025

Origine (Province)	Origine (Zone de santé)	Estimation des arrivées : nombre de personnes ayant quitté cette zone de santé pour Bolenge	Solde migratoire pour la connection (différence entre arrivées et départs)
Equateur	Wangata	200	-100
Equateur	Bomongo	100	*Pas de départs*

5.2. Carte des estimations d'arrivées décembre 2025

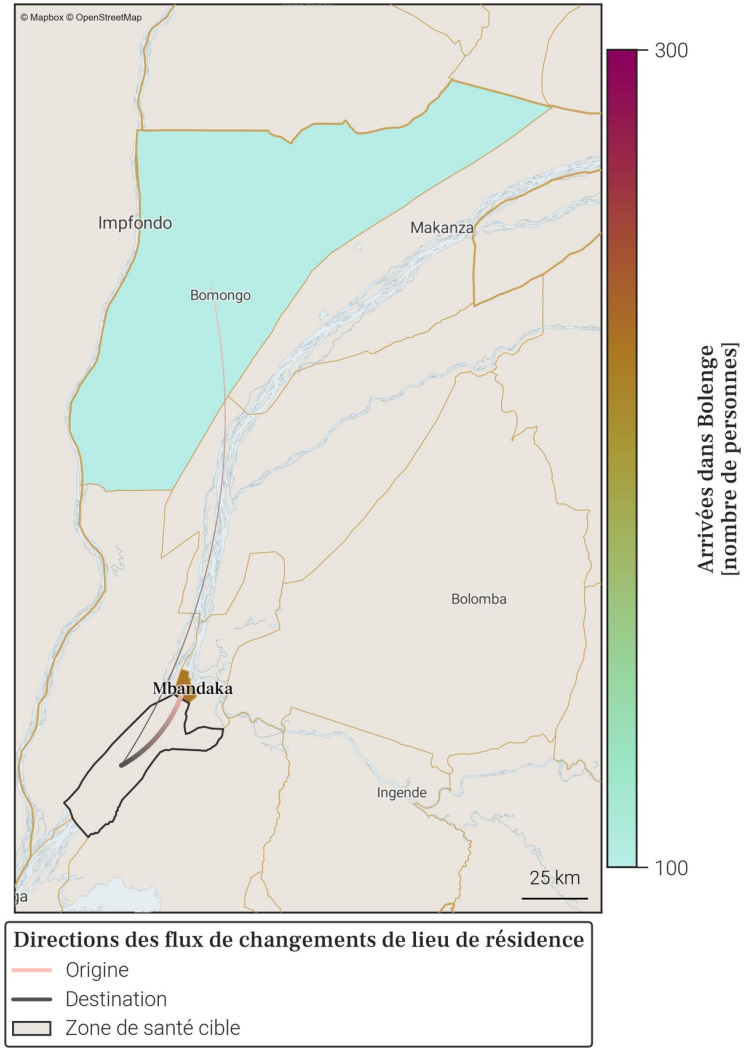

- Le tableau et la carte montrent **seulement une partie du nombre total de personnes qui sont arrivées dans Bolenge** au mois de décembre 2025, pour les connexions les plus importantes. En effet, **seules les arrivées de plus de 100 personnes dans Bolenge depuis une autre zone de santé sont représentées**. De plus, un maximum de 20 connections (par ordre d'importance) sont disponibles dans le tableau.
- Le nombre total de toutes les arrivées en décembre 2025 est disponible à la place dans la section page 1 : Variations mensuelles des estimations de population et de mobilité, dans le graphe et/ou tableau des estimations de mobilité.

6. Mobilité : destinations des flux importants (flux de plus de 100 personnes uniquement) au départ de Bolenge en décembre 2025

6.1. Tableau des estimations de départs décembre 2025

Destination (Province)	Destination (Zone de santé)	Estimation des départs : nombre de personnes ayant quitté Bolenge pour cette zone de santé	Solde migratoire pour la connection (différence entre arrivées et départs)
Equateur	Wangata	-300	-100

6.2. Carte des estimations de départs décembre 2025

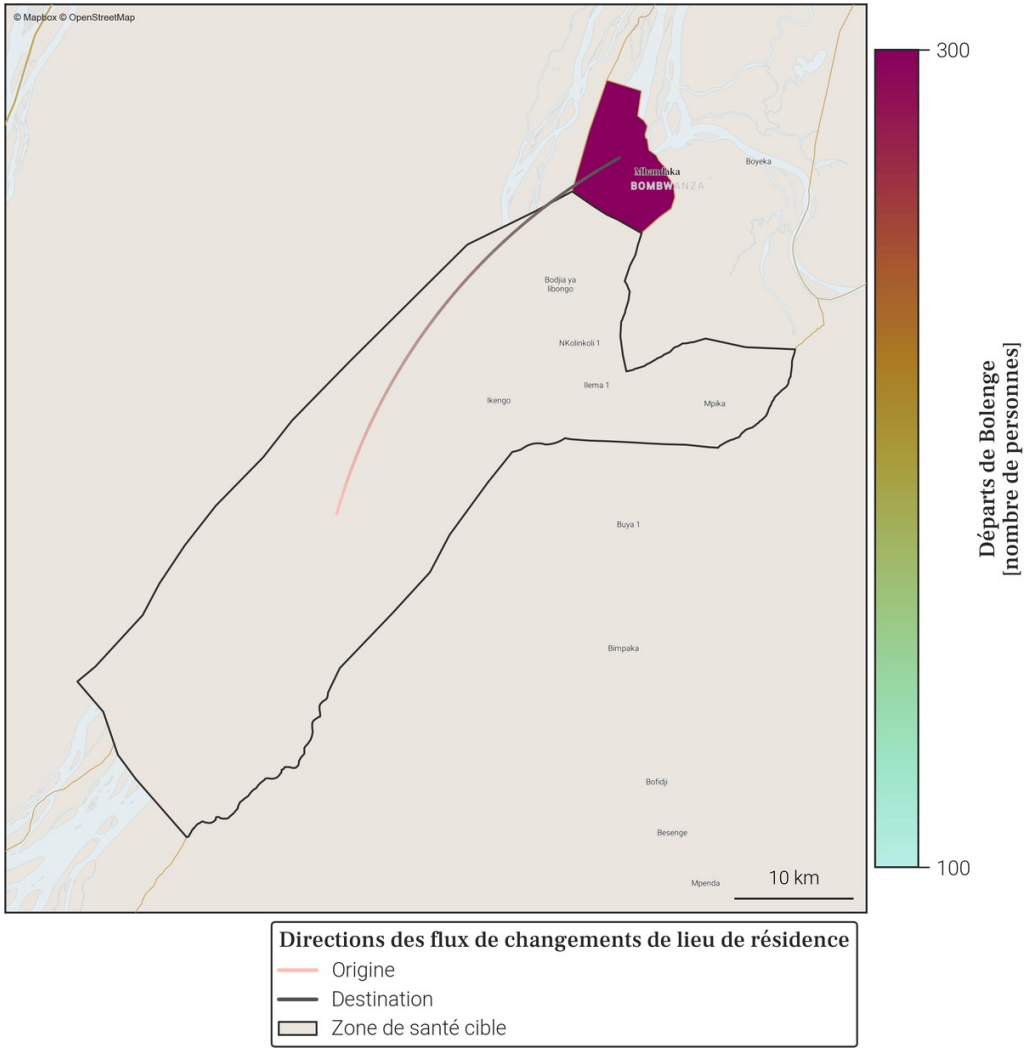

- Le tableau et la carte montrent **seulement une partie du nombre total de personnes qui sont parties de Bolenge** au mois de décembre 2025, pour les connexions les plus importantes. En effet, **seuls les départs de plus de 100 personnes de Bolenge vers une autre zone de santé sont représentés**. De plus, un maximum de 20 connections (par ordre d'importance) sont disponibles dans le tableau.
- Le nombre total de tout les départs en décembre 2025 est disponible à la place dans la section page 1 : Variations mensuelles des estimations de population et de mobilité, dans le graphe et/ou tableau des estimations de mobilité.

7. Localisation de la zone de santé

7.1. Carte des provinces

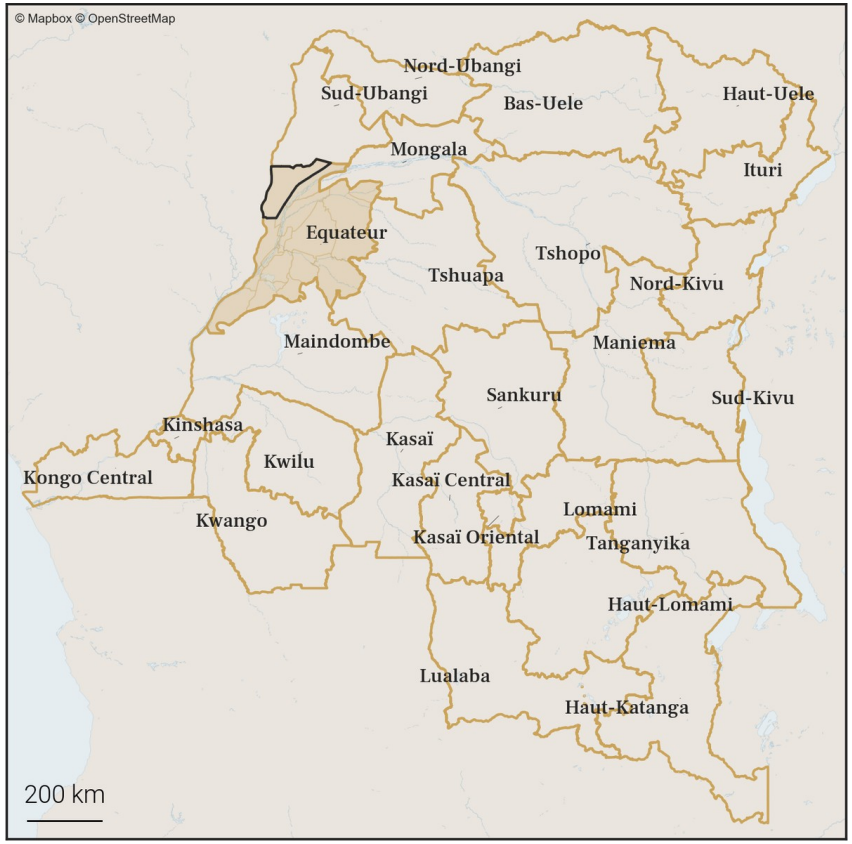

7.2. Carte des zones de santé

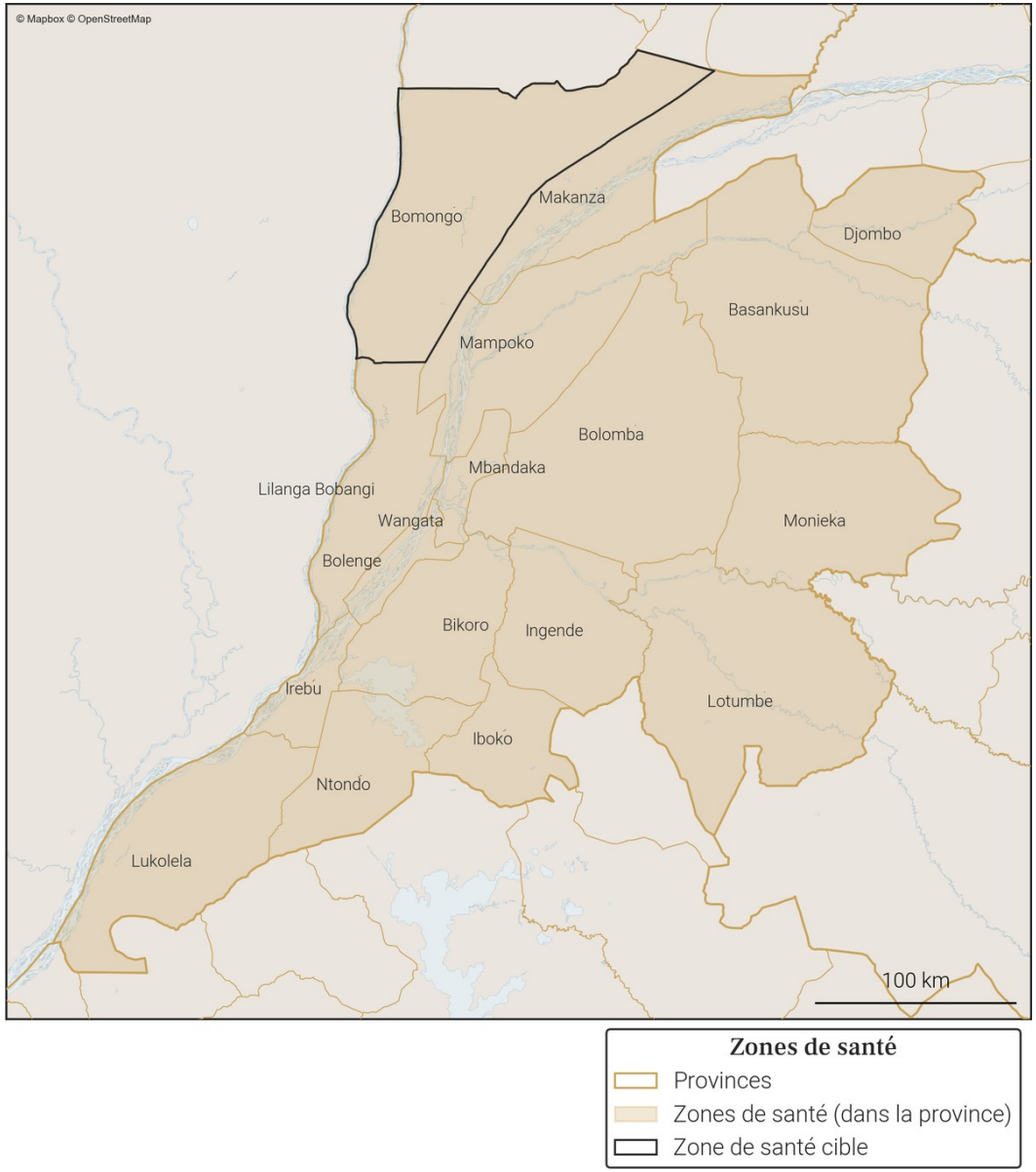

Gavi OIM ONU MIGRATION PEV Programme Elargi de Vaccination République Démocratique du Congo vodacom FLOWMINDER.ORG

8. Variations mensuelles des estimations de population et de mobilité sur une année

8.1. Tableau des estimations de population et de mobilité

Date (année-mois)	Estimation de population (nombre de personnes)	Changement au mois précédent (différence)	Changement au mois précédent (pourcentage)	Arrivées estimées (nombre de personnes)	Départs estimés (nombre de personnes)	Solde migratoire (différence), accroissement naturel exclus
2025-12	**104 300**	**+100**	**+0.1%**	**+600**	**-800**	**-200**
2025-11	**104 200**	**+300**	**+0.29%**	**+700**	**-700**	**0**
2025-10	**103 900**	**+700**	**+0.68%**	**+1 000**	**-600**	**+400**
2025-09	103 200	+500	+0.49%	+1 000	-700	+300
2025-08	102 700	-200	-0.19%	+500	-1 000	-500
2025-07	102 900	+500	+0.49%	+700	-500	+200
2025-06	102 400	+500	+0.49%	+800	-600	+200
2025-05	101 900	+100	+0.1%	+500	-600	-100
2025-04	101 800	+700	+0.69%	+800	-400	+400
2025-03	101 100	+200	+0.2%	+400	-500	-100
2025-02	100 900	-200	-0.2%	+400	-900	-500
2025-01	101 100	+400	+0.4%	+700	-600	+100
2024-12	100 700	+400	+0.4%	+700	-600	+100

Taux moyen d'accroissement de la population (TMAP) sur l'année	TMAP sur les 6 premiers mois (décembre 2024 à juin 2025)	TMAP sur les 6 derniers mois (juin 2025 à décembre 2025)
+3.81%	+1.62%	+1.99%

8.2. Graphes des estimations de population et de mobilité

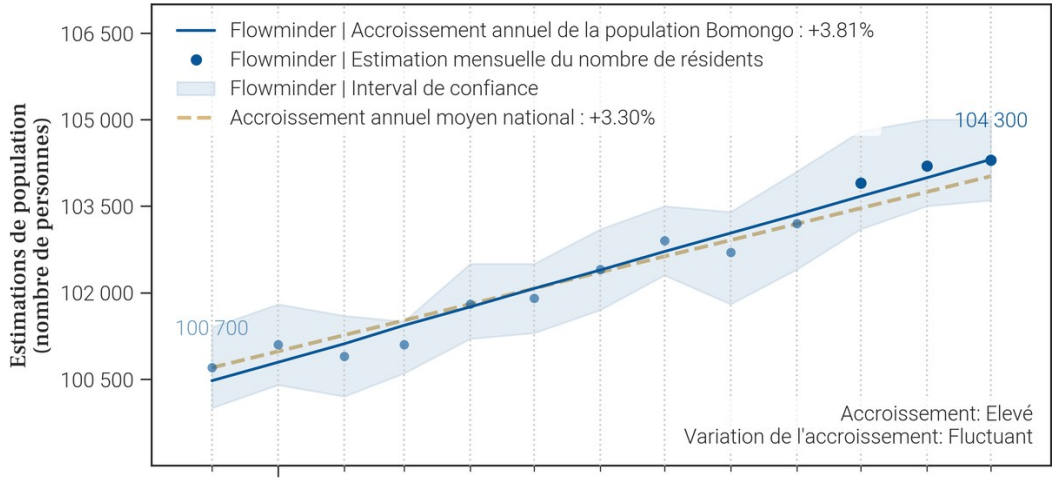

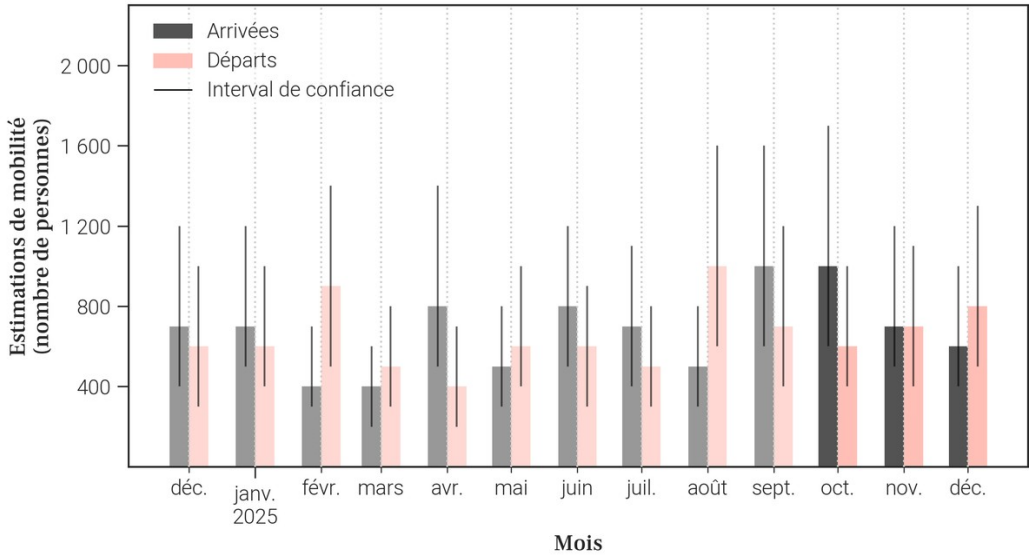

8.3. Données de population rapportées dans DHIS2[1]

Année	Estimation de population de DHIS2 (nombre de personnes)	Changement à l'année précédente (différence)	Changement à l'année précédente (pourcentage)
2025	X	X	X
2024	141 979	X	X

- Le tableau et les graphiques montrent **le nombre de résidents dans Bomongo pour le mois de décembre 2025 et les 12 mois précédents**. Un 'résident' désigne ici une personne **ayant passé plus de 2 semaines dans Bomongo pour un mois donné**.
- Pour un mois en particulier, **le solde migratoire (arrivées moins les départs) n'est pas égal au changement de population, car il n'inclut pas l'accroissement naturel (naissances et décès)** de la population durant le mois.
- Une attention particulière doit être portée à la **différence d'échelle des axes d'ordonnées** (entre les mesures de population et de mobilité). Une attention particulière doit également être portée au **roulement de la population**, par exemple un large nombre d'arrivées ne changera pas la population de manière significative si le nombre de départs est lui aussi élevé.

9. Mobilité : origine des flux importants (flux de plus de 100 personnes uniquement) à destination de Bomongo en décembre 2025

9.1. Tableau des estimations d'arrivées décembre 2025

Origine (Province)	Origine (Zone de santé)	Estimation des arrivées : nombre de personnes ayant quitté cette zone de santé pour Bomongo	Solde migratoire pour la connection (différence entre arrivées et départs)
Equateur	Wangata	200	0
Equateur	Mbandaka	100	0
Kinshasa	Barumbu	100	0
Kinshasa	Maluku 1	100	-100

9.2. Carte des estimations d'arrivées décembre 2025

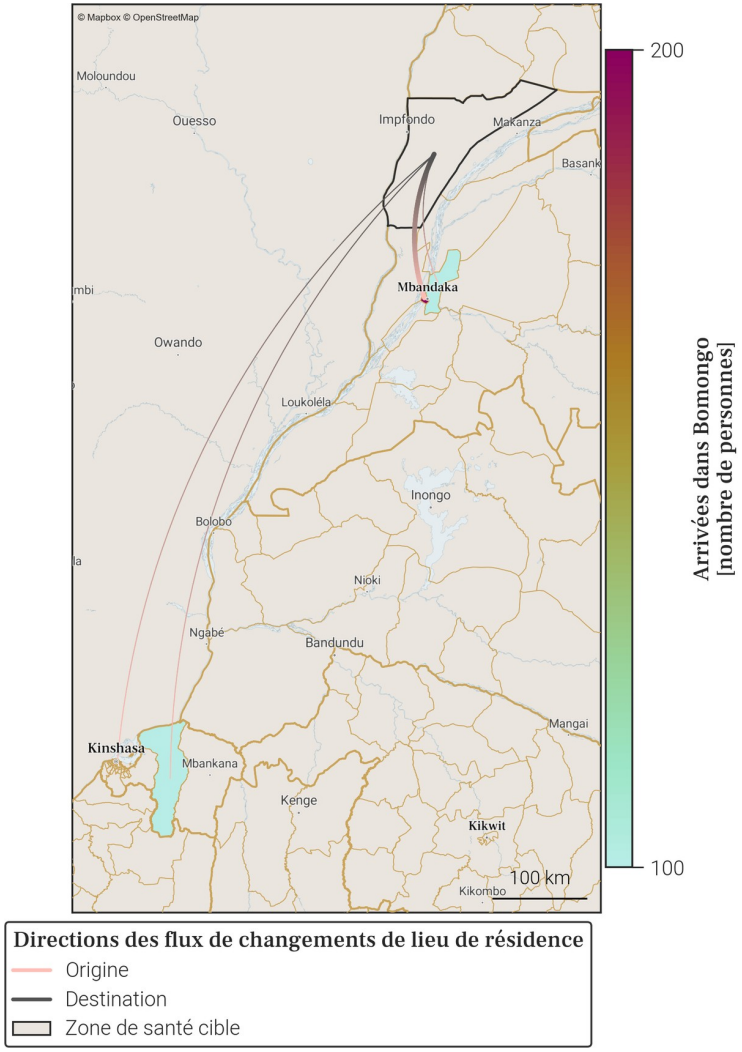

- Le tableau et la carte montrent **seulement une partie du nombre total de personnes qui sont arrivées dans Bomongo** au mois de décembre 2025, pour les connexions les plus importantes. En effet, **seules les arrivées de plus de 100 personnes dans Bomongo depuis une autre zone de santé sont représentées**. De plus, un maximum de 20 connections (par ordre d'importance) sont disponibles dans le tableau.
- Le nombre total de toutes les arrivées en décembre 2025 est disponible à la place dans la section page 1 : Variations mensuelles des estimations de population et de mobilité, dans le graphe et/ou tableau des estimations de mobilité.

10. Mobilité : destinations des flux importants (flux de plus de 100 personnes uniquement) au départ de Bomongo en décembre 2025

10.1. Tableau des estimations de départs décembre 2025

Destination (Province)	Destination (Zone de santé)	Estimation des départs : nombre de personnes ayant quitté Bomongo pour cette zone de santé	Solde migratoire pour la connection (différence entre arrivées et départs)
Equateur	Wangata	-200	0
Kinshasa	Maluku 1	-200	-100
Equateur	Bolenge	-100	*Pas d'arrivées*
Equateur	Mbandaka	-100	0
Kinshasa	Barumbu	-100	0

10.2. Carte des estimations de départs décembre 2025

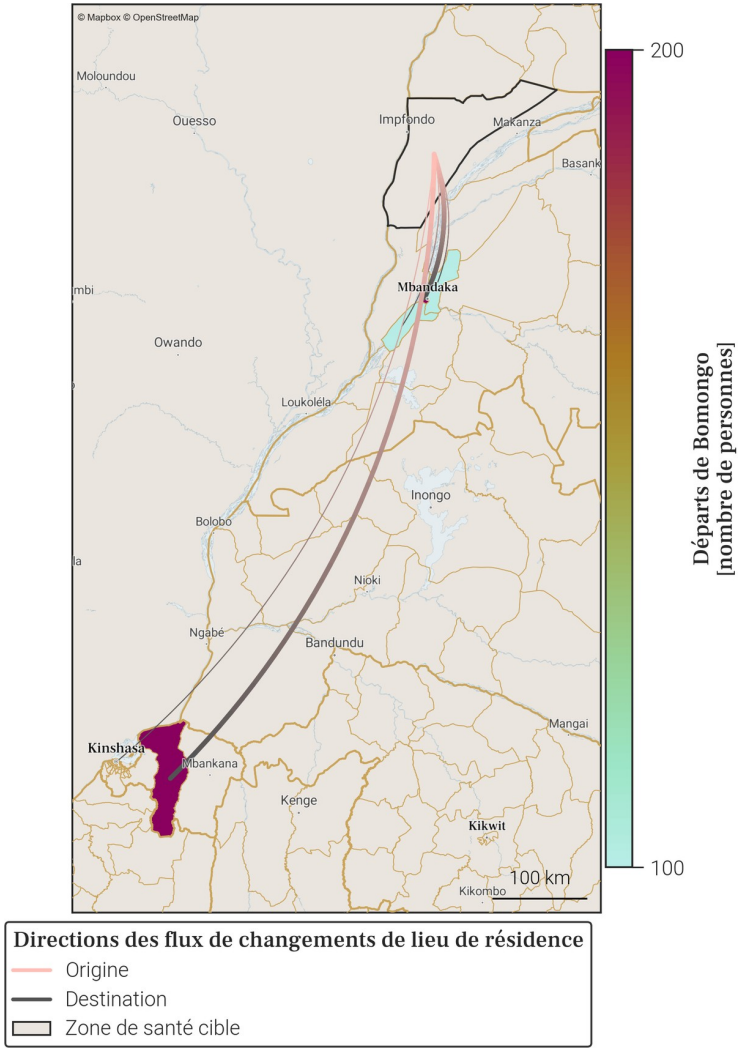

- Le tableau et la carte montrent **seulement une partie du nombre total de personnes qui sont parties de Bomongo** au mois de décembre 2025, pour les connexions les plus importantes. En effet, **seuls les départs de plus de 100 personnes de Bomongo vers une autre zone de santé sont représentés**. De plus, un maximum de 20 connections (par ordre d'importance) sont disponibles dans le tableau.
- Le nombre total de tout les départs en décembre 2025 est disponible à la place dans la section page 1 : Variations mensuelles des estimations de population et de mobilité, dans le graphe et/ou tableau des estimations de mobilité.

11. Localisation de la zone de santé

11.1. Carte des provinces

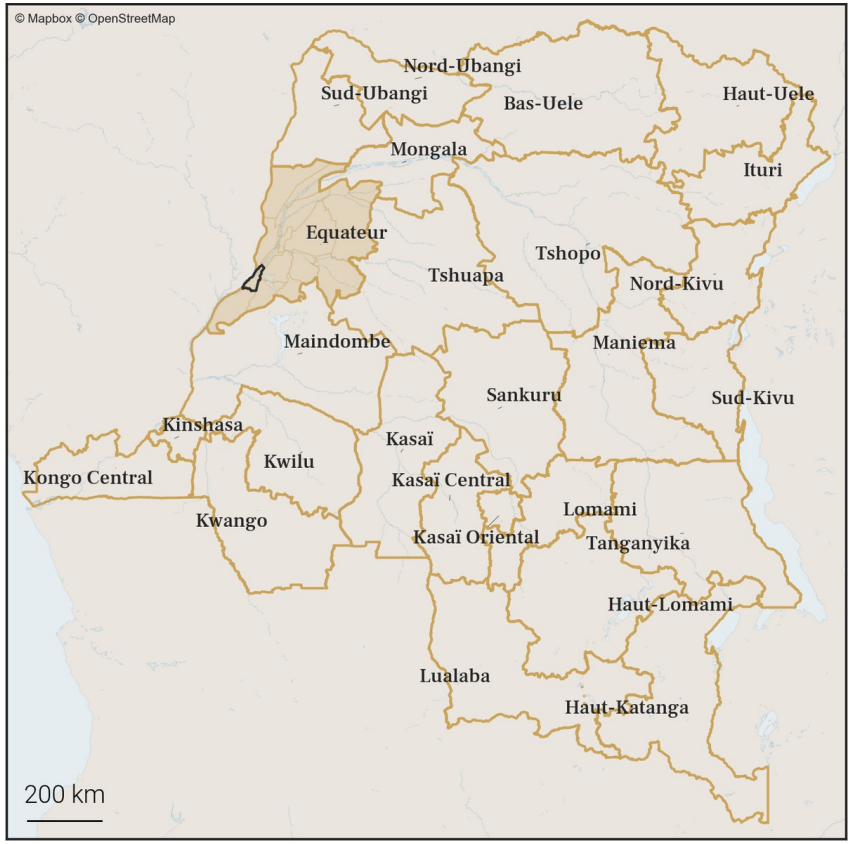

11.2. Carte des zones de santé

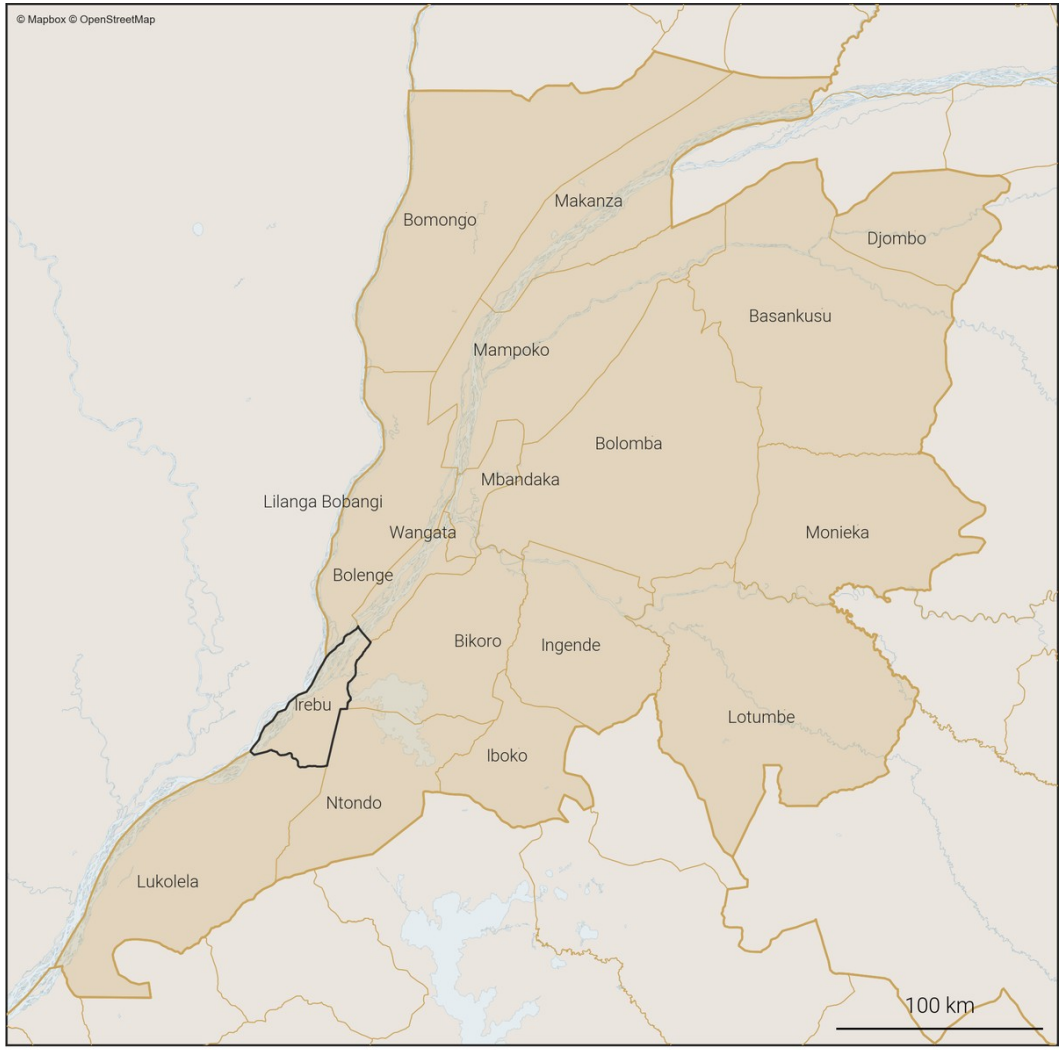

Zones de santé
- Provinces
- Zones de santé (dans la province)
- Zone de santé cible

12. Variations mensuelles des estimations de population et de mobilité sur une année

12.1. Tableau des estimations de population et de mobilité

Date (année-mois)	Estimation de population (nombre de personnes)	Changement au mois précédent (différence)	Changement au mois précédent (pourcentage)	Arrivées estimées (nombre de personnes)	Départs estimés (nombre de personnes)	Solde migratoire (différence), accroissement naturel exclus
2025-12	**34 200**	**0**	**0.0%**	**+300**	**-300**	**0**
2025-11	**34 200**	**+100**	**+0.29%**	**+300**	**-300**	**0**
2025-10	**34 100**	**-200**	**-0.58%**	**+300**	**-600**	**-300**
2025-09	34 300	+100	+0.29%	+400	-400	0
2025-08	34 200	+100	+0.29%	+400	-400	0
2025-07	34 100	+500	+1.49%	+600	-300	+300
2025-06	33 600	-100	-0.3%	+300	-500	-200
2025-05	33 700	-200	-0.59%	+400	-700	-300
2025-04	33 900	-100	-0.29%	+600	-800	-200
2025-03	34 000	0	0.0%	+500	-600	-100
2025-02	34 000	+600	+1.8%	+800	-400	+400
2025-01	33 400	0	0.0%	+500	-600	-100
2024-12	33 400	+100	+0.3%	+600	-500	+100

Taux moyen d'accroissement de la population (TMAP) sur l'année	TMAP sur les 6 premiers mois (décembre 2024 à juin 2025)	TMAP sur les 6 derniers mois (juin 2025 à décembre 2025)
+2.19%	+0.71%	+1.21%

12.2. Graphes des estimations de population et de mobilité

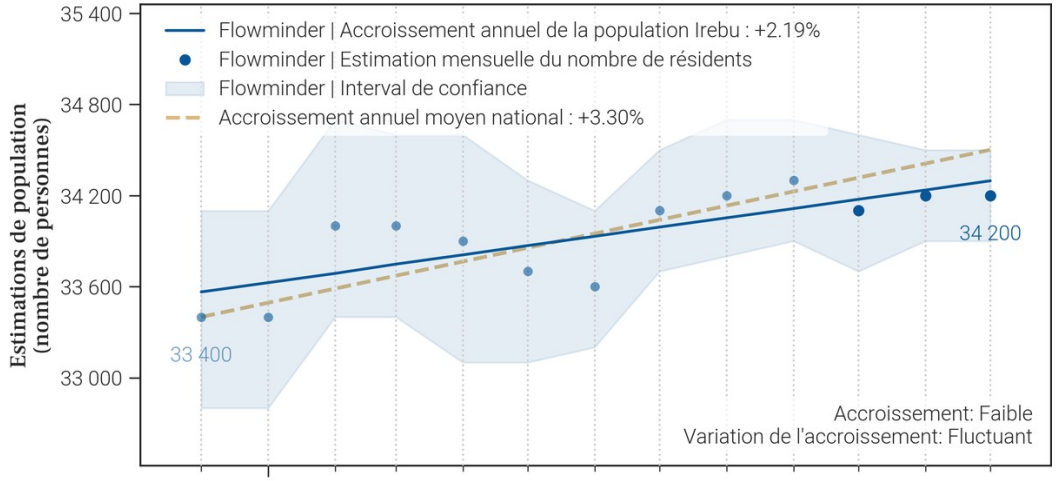

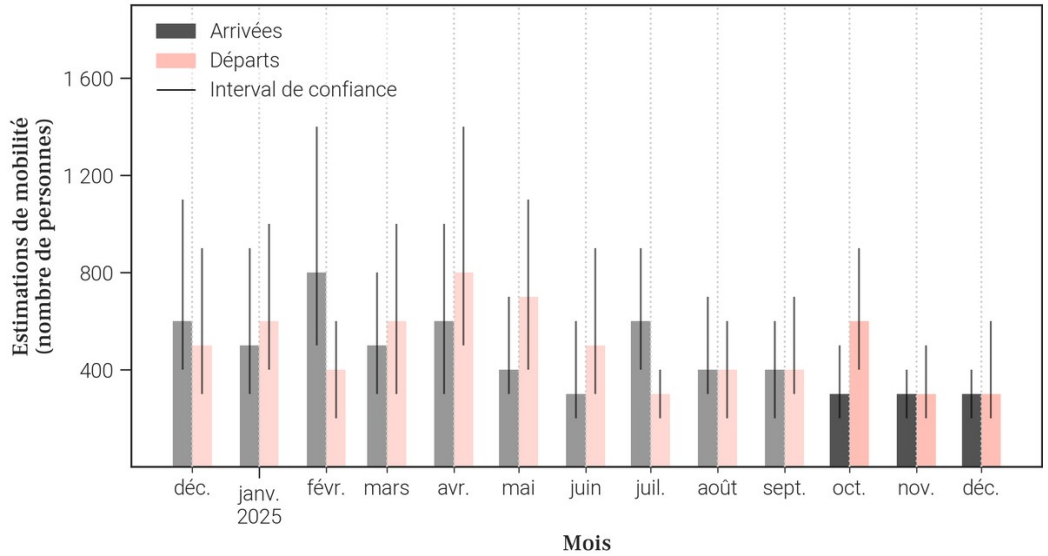

12.3. Données de population rapportées dans DHIS2[1]

Année	Estimation de population de DHIS2 (nombre de personnes)	Changement à l'année précédente (différence)	Changement à l'année précédente (pourcentage)
2025	69 110	+2 011	+3.0%
2024	67 099	X	X

- Le tableau et les graphiques montrent **le nombre de résidents dans Irebu pour le mois de décembre 2025 et les 12 mois précédents**. Un 'résident' désigne ici une personne **ayant passé plus de 2 semaines dans Irebu pour un mois donné**.
- Pour un mois en particulier, **le solde migratoire (arrivées moins les départs) n'est pas égal au changement de population, car il n'inclut pas l'accroissement naturel (naissances et décès)** de la population durant le mois.
- Une attention particulière doit être portée à la **différence d'échelle des axes d'ordonnées** (entre les mesures de population et de mobilité). Une attention particulière doit également être portée au **roulement de la population**, par exemple un large nombre d'arrivées ne changera pas la population de manière significative si le nombre de départs est lui aussi élevé.

13. Mobilité : origine des flux importants (flux de plus de 100 personnes uniquement) à destination de Irebu en décembre 2025

13.1. Tableau des estimations d'arrivées décembre 2025

13.2. Carte des estimations d'arrivées décembre 2025

Pas d'estimation des arrivées importantes en décembre 2025

Il n'y a pas d'arrivées de plus de 100 personnes à Irebu depuis une autre zone de santé en décembre 2025.

- Le tableau et la carte montrent **seulement une partie du nombre total de personnes qui sont arrivées dans Irebu** au mois de décembre 2025, pour les connexions les plus importantes. En effet, **seules les arrivées de plus de 100 personnes dans Irebu depuis une autre zone de santé sont représentées**. De plus, un maximum de 20 connections (par ordre d'importance) sont disponibles dans le tableau.
- Le nombre total de toutes les arrivées en décembre 2025 est disponible à la place dans la section page 1 : Variations mensuelles des estimations de population et de mobilité, dans le graphe et/ou tableau des estimations de mobilité.

14. Mobilité : destinations des flux importants (flux de plus de 100 personnes uniquement) au départ de Irebu en décembre 2025

14.1. Tableau des estimations de départs décembre 2025

Destination (Province)	Destination (Zone de santé)	Estimation des départs : nombre de personnes ayant quitté Irebu pour cette zone de santé	Solde migratoire pour la connection (différence entre arrivées et départs)
Equateur	Wangata	-100	*Pas d'arrivées*

14.2. Carte des estimations de départs décembre 2025

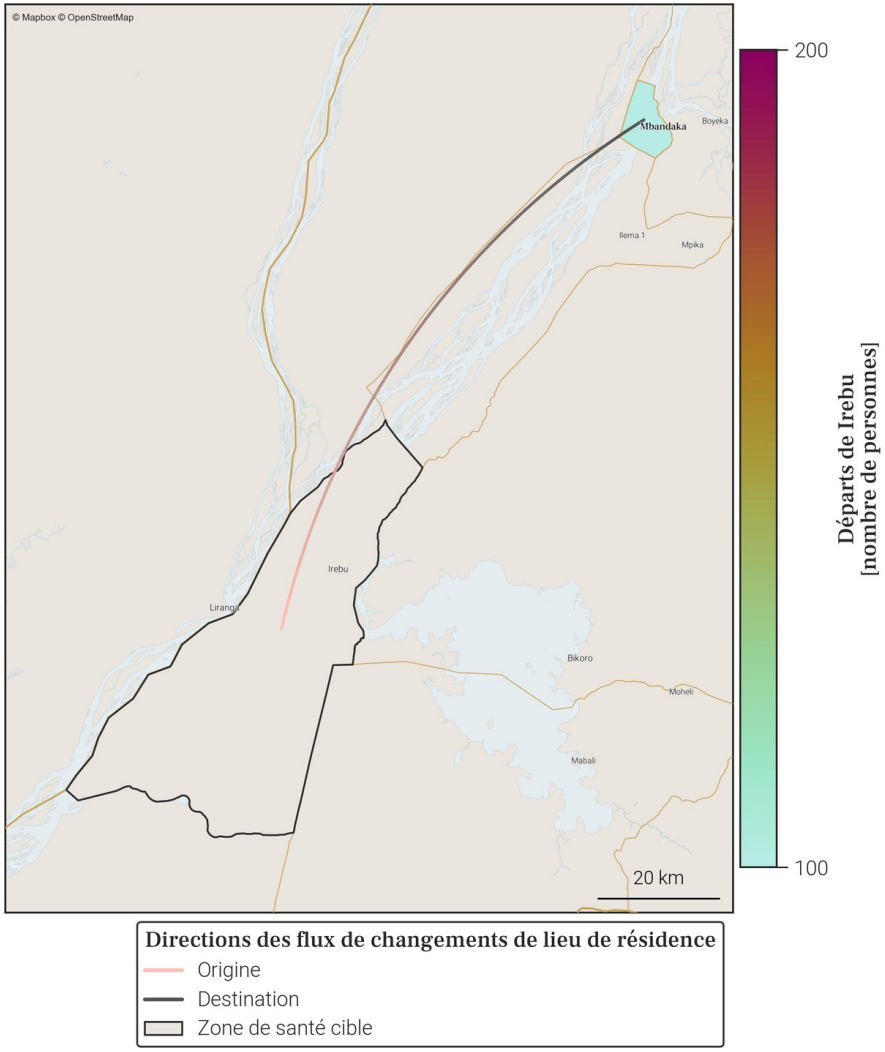

- Le tableau et la carte montrent **seulement une partie du nombre total de personnes qui sont parties de Irebu** au mois de décembre 2025, pour les connexions les plus importantes. En effet, **seuls les départs de plus de 100 personnes de Irebu vers une autre zone de santé sont représentés**. De plus, un maximum de 20 connections (par ordre d'importance) sont disponibles dans le tableau.
- Le nombre total de tout les départs en décembre 2025 est disponible à la place dans la section page 1 : Variations mensuelles des estimations de population et de mobilité, dans le graphe et/ou tableau des estimations de mobilité.

15. Localisation de la zone de santé

15.1. Carte des provinces

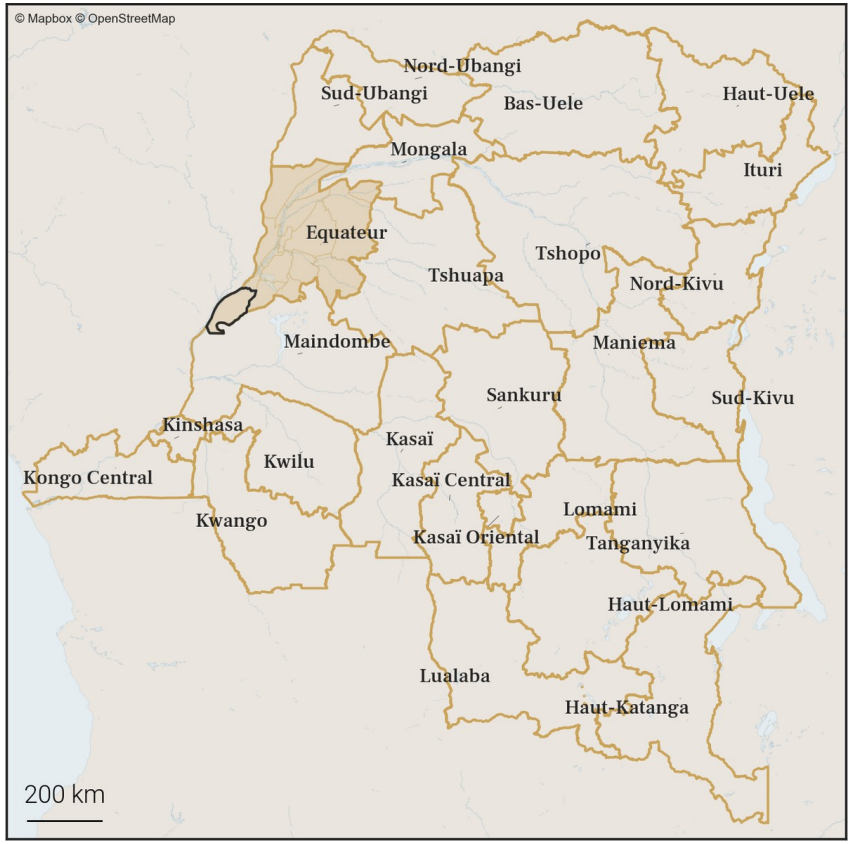

15.2. Carte des zones de santé

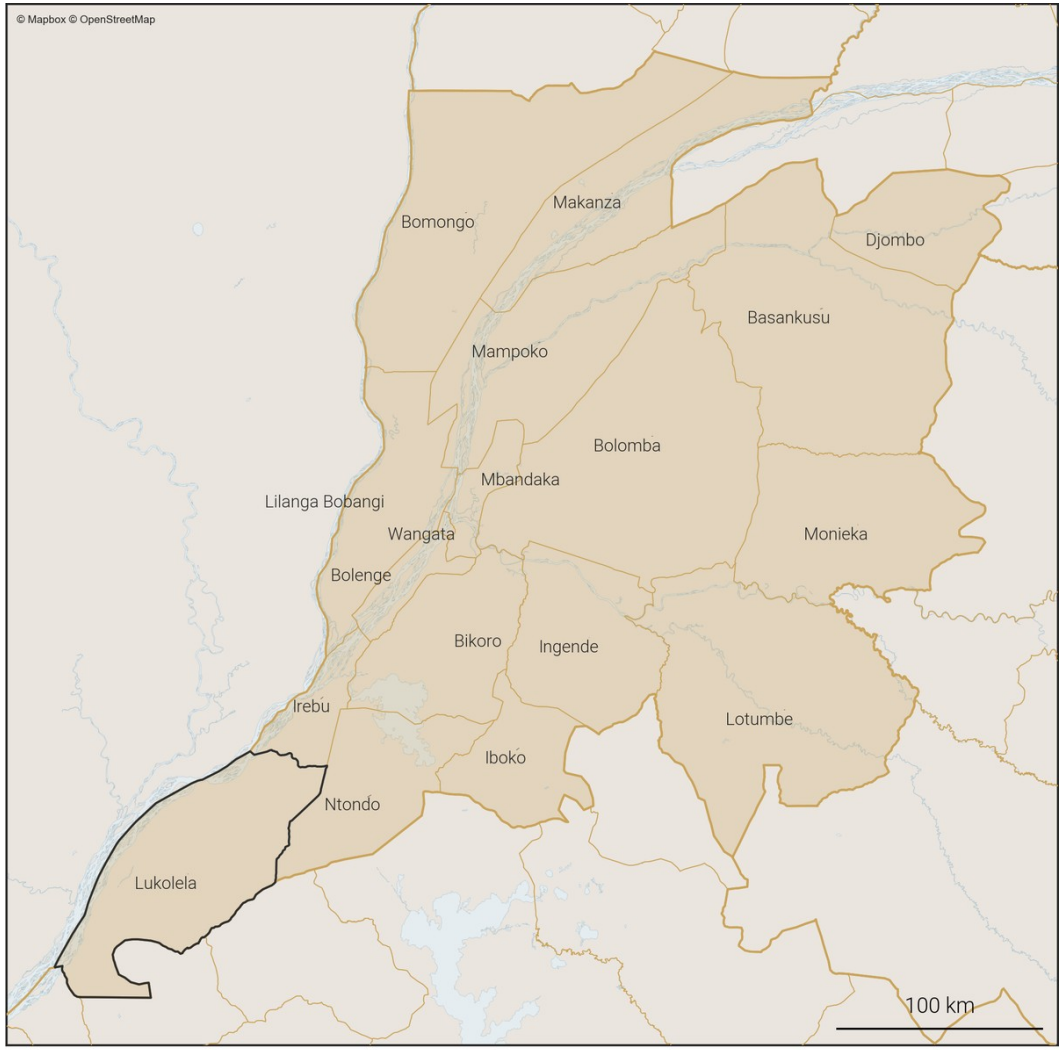

Zones de santé
- Provinces
- Zones de santé (dans la province)
- Zone de santé cible

16. Variations mensuelles des estimations de population et de mobilité sur une année

16.1. Tableau des estimations de population et de mobilité

Date (année-mois)	Estimation de population (nombre de personnes)	Changement au mois précédent (différence)	Changement au mois précédent (pourcentage)	Arrivées estimées (nombre de personnes)	Départs estimés (nombre de personnes)	Solde migratoire (différence), accroissement naturel exclus
2025-12	**129 300**	**+200**	**+0.15%**	**+300**	**-400**	**-100**
2025-11	**129 100**	**+300**	**+0.23%**	**+300**	**-300**	**0**
2025-10	**128 800**	**+500**	**+0.39%**	**+400**	**-300**	**+100**
2025-09	128 300	+400	+0.31%	+300	-200	+100
2025-08	127 900	+300	+0.24%	+200	-200	0
2025-07	127 600	-200	-0.16%	+200	-700	-500
2025-06	127 800	+300	+0.24%	+600	-700	-100
2025-05	127 500	+200	+0.16%	+700	-800	-100
2025-04	127 300	+100	+0.08%	+800	-1 000	-200
2025-03	127 200	+700	+0.55%	+900	-600	+300
2025-02	126 500	+900	+0.72%	+900	-300	+600
2025-01	125 600	-100	-0.08%	+400	-800	-400
2024-12	125 700	+200	+0.16%	+800	-900	-100

Taux moyen d'accroissement de la population (TMAP) sur l'année	TMAP sur les 6 premiers mois (décembre 2024 à juin 2025)	TMAP sur les 6 derniers mois (juin 2025 à décembre 2025)
+2.77%	+1.86%	+1.41%

16.2. Graphes des estimations de population et de mobilité

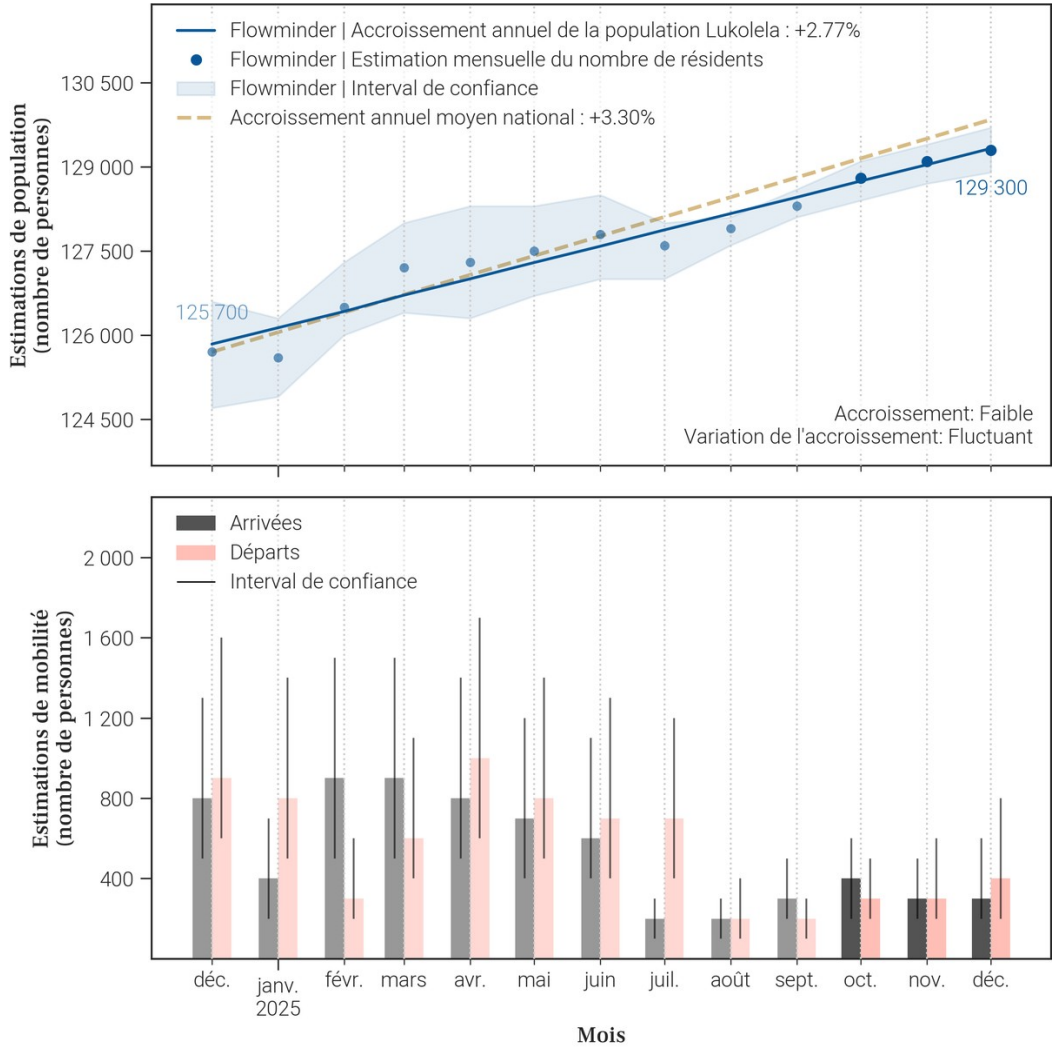

16.3. Données de population rapportées dans DHIS2[1]

Année	Estimation de population de DHIS2 (nombre de personnes)	Changement à l'année précédente (différence)	Changement à l'année précédente (pourcentage)
2025	197 442	+5 751	+3.0%
2024	191 691	X	X

- Le tableau et les graphiques montrent **le nombre de résidents dans Lukolela pour le mois de décembre 2025 et les 12 mois précédents**. Un 'résident' désigne ici une personne **ayant passé plus de 2 semaines dans Lukolela pour un mois donné**.
- Pour un mois en particulier, **le solde migratoire (arrivées moins les départs) n'est pas égal au changement de population, car il n'inclut pas l'accroissement naturel (naissances et décès)** de la population durant le mois.
- Une attention particulière doit être portée à la **différence d'échelle des axes d'ordonnées** (entre les mesures de population et de mobilité). Une attention particulière doit également être portée au **roulement de la population**, par exemple un large nombre d'arrivées ne changera pas la population de manière significative si le nombre de départs est lui aussi élevé.

17. Mobilité : origine des flux importants (flux de plus de 100 personnes uniquement) à destination de Lukolela en décembre 2025

17.1. Tableau des estimations d'arrivées décembre 2025

17.2. Carte des estimations d'arrivées décembre 2025

Pas d'estimation des arrivées importantes en décembre 2025

Il n'y a pas d'arrivées de plus de 100 personnes à Lukolela depuis une autre zone de santé en décembre 2025.

- Le tableau et la carte montrent **seulement une partie du nombre total de personnes qui sont arrivées dans Lukolela** au mois de décembre 2025, pour les connexions les plus importantes. En effet, **seules les arrivées de plus de 100 personnes dans Lukolela depuis une autre zone de santé sont représentées**. De plus, un maximum de 20 connections (par ordre d'importance) sont disponibles dans le tableau.
- Le nombre total de toutes les arrivées en décembre 2025 est disponible à la place dans la section page 1 : Variations mensuelles des estimations de population et de mobilité, dans le graphe et/ou tableau des estimations de mobilité.

18. Mobilité : destinations des flux importants (flux de plus de 100 personnes uniquement) au départ de Lukolela en décembre 2025

18.1. Tableau des estimations de départs décembre 2025

Destination (Province)	Destination (Zone de santé)	Estimation des départs : nombre de personnes ayant quitté Lukolela pour cette zone de santé	Solde migratoire pour la connection (différence entre arrivées et départs)
Kinshasa	Barumbu	-100	*Pas d'arrivées*
Maindombe	Yumbi	-100	*Pas d'arrivées*

18.2. Carte des estimations de départs décembre 2025

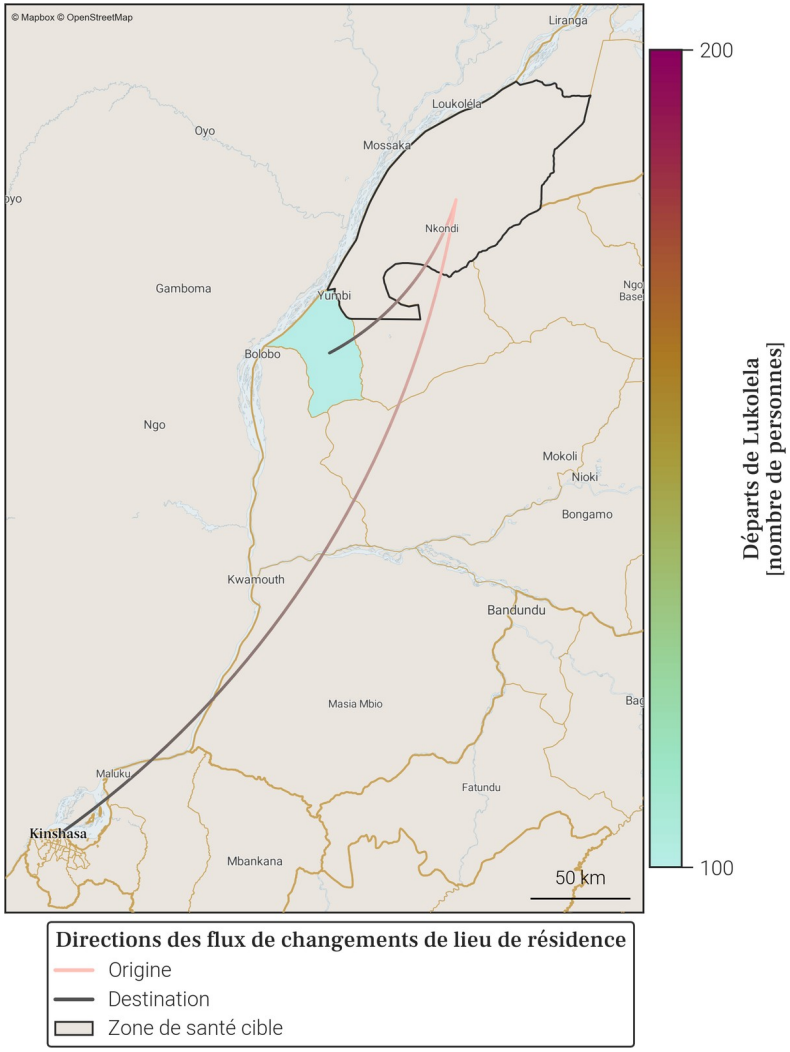

- Le tableau et la carte montrent **seulement une partie du nombre total de personnes qui sont parties de Lukolela** au mois de décembre 2025, pour les connexions les plus importantes. En effet, **seuls les départs de plus de 100 personnes de Lukolela vers une autre zone de santé sont représentés**. De plus, un maximum de 20 connections (par ordre d'importance) sont disponibles dans le tableau.
- Le nombre total de tout les départs en décembre 2025 est disponible à la place dans la section page 1 : Variations mensuelles des estimations de population et de mobilité, dans le graphe et/ou tableau des estimations de mobilité.

19. Localisation de la zone de santé

19.1. Carte des provinces

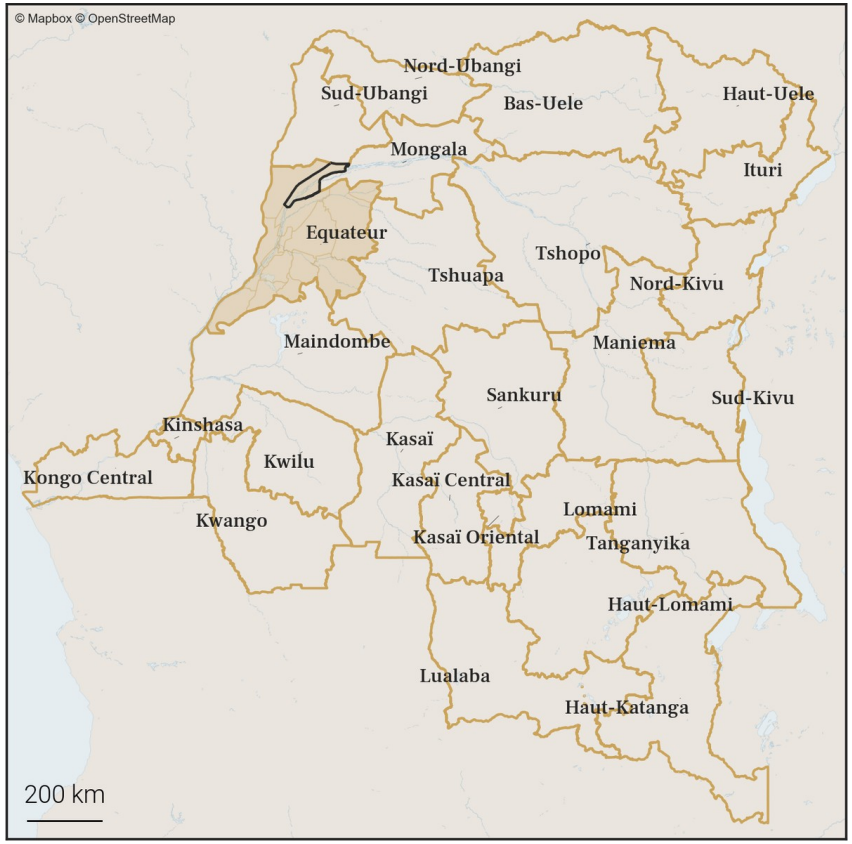

19.2. Carte des zones de santé

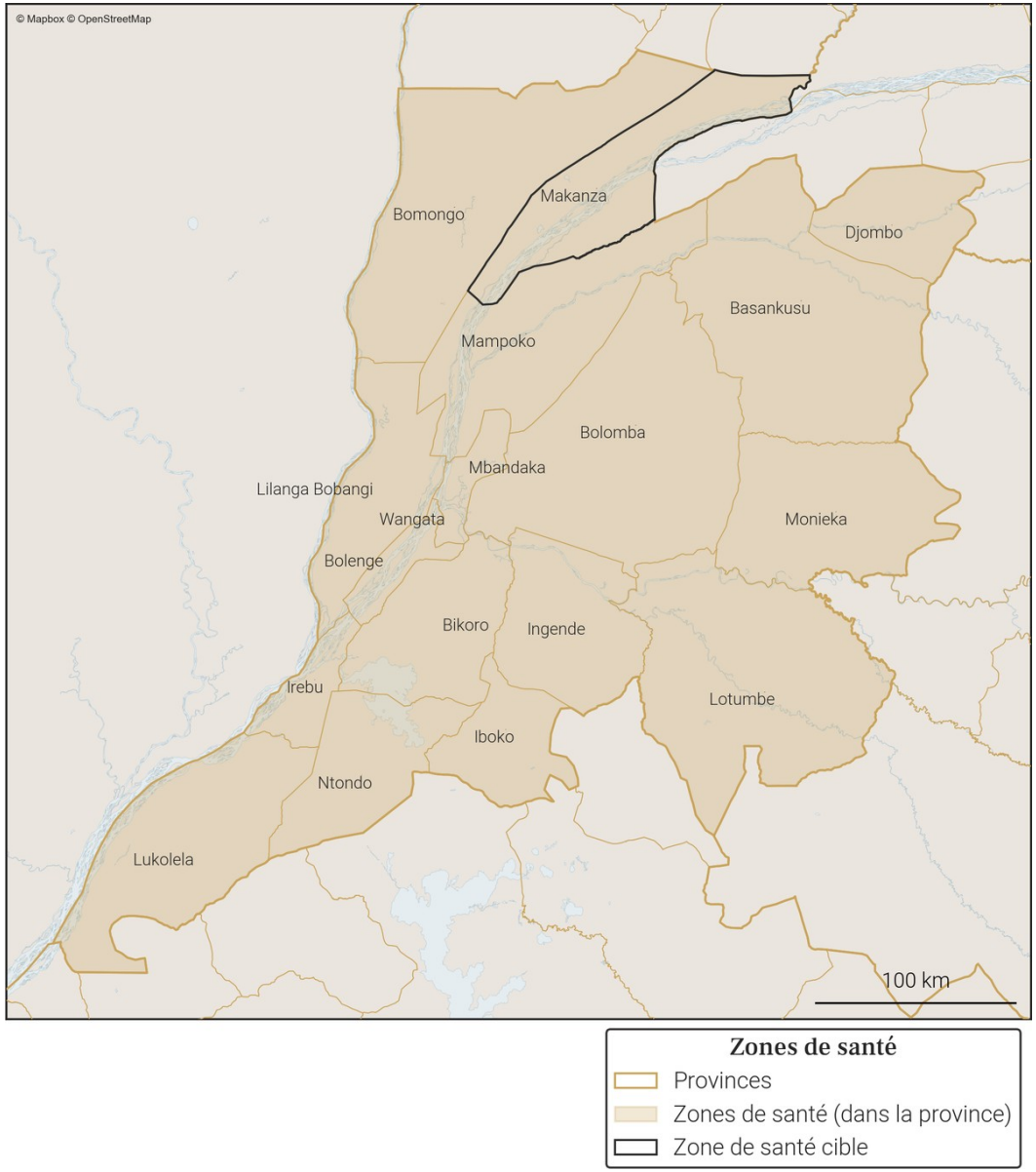

Gavi OIM ONU MIGRATION PEV Programme Elargi de Vaccination République Démocratique du Congo vodacom FLOWMINDER.ORG

20. Variations mensuelles des estimations de population et de mobilité sur une année

20.1. Tableau des estimations de population et de mobilité

Date (année-mois)	Estimation de population (nombre de personnes)	Changement au mois précédent (différence)	Changement au mois précédent (pourcentage)	Arrivées estimées (nombre de personnes)	Départs estimés (nombre de personnes)	Solde migratoire (différence), accroissement naturel exclus
2025-12	**111 700**	**+200**	**+0.18%**	**+800**	**-1 000**	**-200**
2025-11	**111 500**	**+100**	**+0.09%**	**+900**	**-1 100**	**-200**
2025-10	**111 400**	**+400**	**+0.36%**	**+1 300**	**-1 200**	**+100**
2025-09	111 000	+200	+0.18%	+1 100	-1 300	-200
2025-08	110 800	-300	-0.27%	+1 000	-1 500	-500
2025-07	111 100	+700	+0.63%	+1 300	-900	+400
2025-06	110 400	+500	+0.45%	+1 200	-1 000	+200
2025-05	109 900	+300	+0.27%	+1 100	-1 100	0
2025-04	109 600	+300	+0.27%	+1 200	-1 100	+100
2025-03	109 300	+300	+0.28%	+1 000	-1 100	-100
2025-02	109 000	+600	+0.55%	+1 300	-900	+400
2025-01	108 400	+200	+0.18%	+1 000	-1 100	-100
2024-12	108 200	0	0.0%	+900	-1 200	-300

Taux moyen d'accroissement de la population (TMAP) sur l'année	TMAP sur les 6 premiers mois (décembre 2024 à juin 2025)	TMAP sur les 6 derniers mois (juin 2025 à décembre 2025)
+3.34%	+2.02%	+1.03%

20.2. Graphes des estimations de population et de mobilité

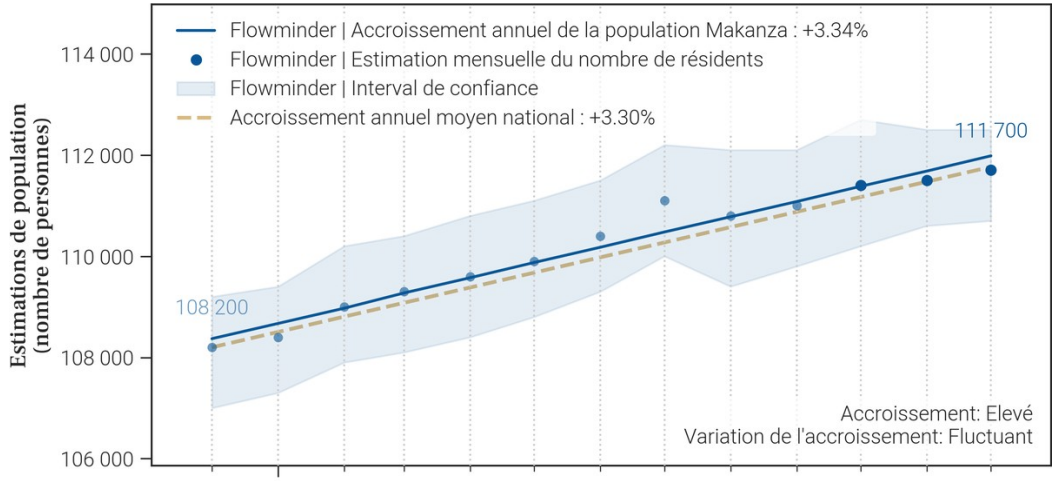

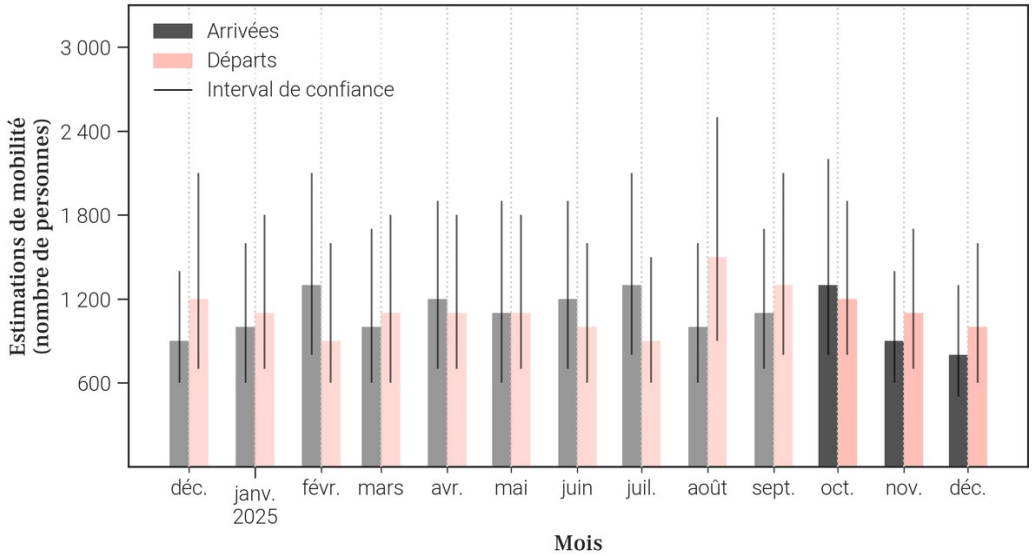

20.3. Données de population rapportées dans DHIS2[1]

Année	Estimation de population de DHIS2 (nombre de personnes)	Changement à l'année précédente (différence)	Changement à l'année précédente (pourcentage)
2025	173 012	+5 038	+3.0%
2024	167 974	X	X

- Le tableau et les graphiques montrent **le nombre de résidents dans Makanza pour le mois de décembre 2025 et les 12 mois précédents**. Un 'résident' désigne ici une personne **ayant passé plus de 2 semaines dans Makanza pour un mois donné**.
- Pour un mois en particulier, **le solde migratoire (arrivées moins les départs) n'est pas égal au changement de population, car il n'inclut pas l'accroissement naturel (naissances et décès)** de la population durant le mois.
- Une attention particulière doit être portée à la **différence d'échelle des axes d'ordonnées** (entre les mesures de population et de mobilité). Une attention particulière doit également être portée au **roulement de la population**, par exemple un large nombre d'arrivées ne changera pas la population de manière significative si le nombre de départs est lui aussi élevé.

21. Mobilité : origine des flux importants (flux de plus de 100 personnes uniquement) à destination de Makanza en décembre 2025

21.1. Tableau des estimations d'arrivées décembre 2025

Origine (Province)	Origine (Zone de santé)	Estimation des arrivées : nombre de personnes ayant quitté cette zone de santé pour Makanza	Solde migratoire pour la connection (différence entre arrivées et départs)
Equateur	Mbandaka	100	-100
Equateur	Wangata	100	-100
Kinshasa	Maluku 1	100	0

21.2. Carte des estimations d'arrivées décembre 2025

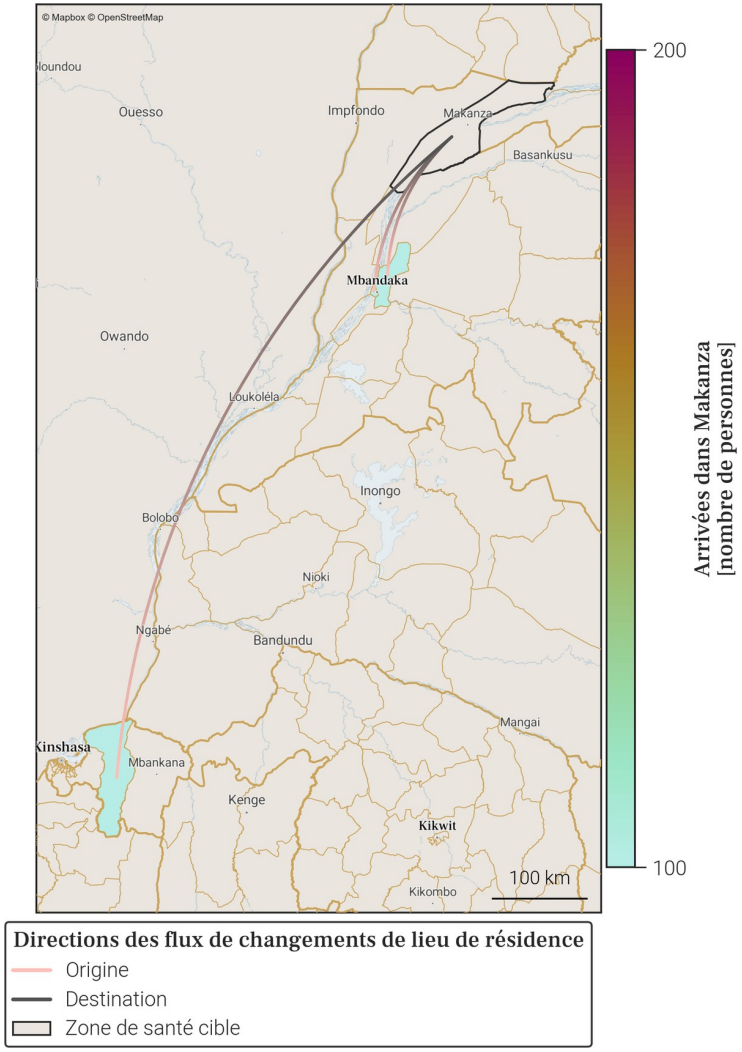

- Le tableau et la carte montrent **seulement une partie du nombre total de personnes qui sont arrivées dans Makanza** au mois de décembre 2025, pour les connexions les plus importantes. En effet, **seules les arrivées de plus de 100 personnes dans Makanza depuis une autre zone de santé sont représentées**. De plus, un maximum de 20 connections (par ordre d'importance) sont disponibles dans le tableau.
- Le nombre total de toutes les arrivées en décembre 2025 est disponible à la place dans la section page 1 : Variations mensuelles des estimations de population et de mobilité, dans le graphe et/ou tableau des estimations de mobilité.

22. Mobilité : destinations des flux importants (flux de plus de 100 personnes uniquement) au départ de Makanza en décembre 2025

22.1. Tableau des estimations de départs décembre 2025

Destination (Province)	Destination (Zone de santé)	Estimation des départs : nombre de personnes ayant quitté Makanza pour cette zone de santé	Solde migratoire pour la connection (différence entre arrivées et départs)
Equateur	Mbandaka	-200	-100
Equateur	Wangata	-200	-100
Kinshasa	Maluku 1	-100	0
Mongala	Boso Mondanda	-100	*Pas d'arrivées*
Mongala	Pimu	-100	*Pas d'arrivées*

22.2. Carte des estimations de départs décembre 2025

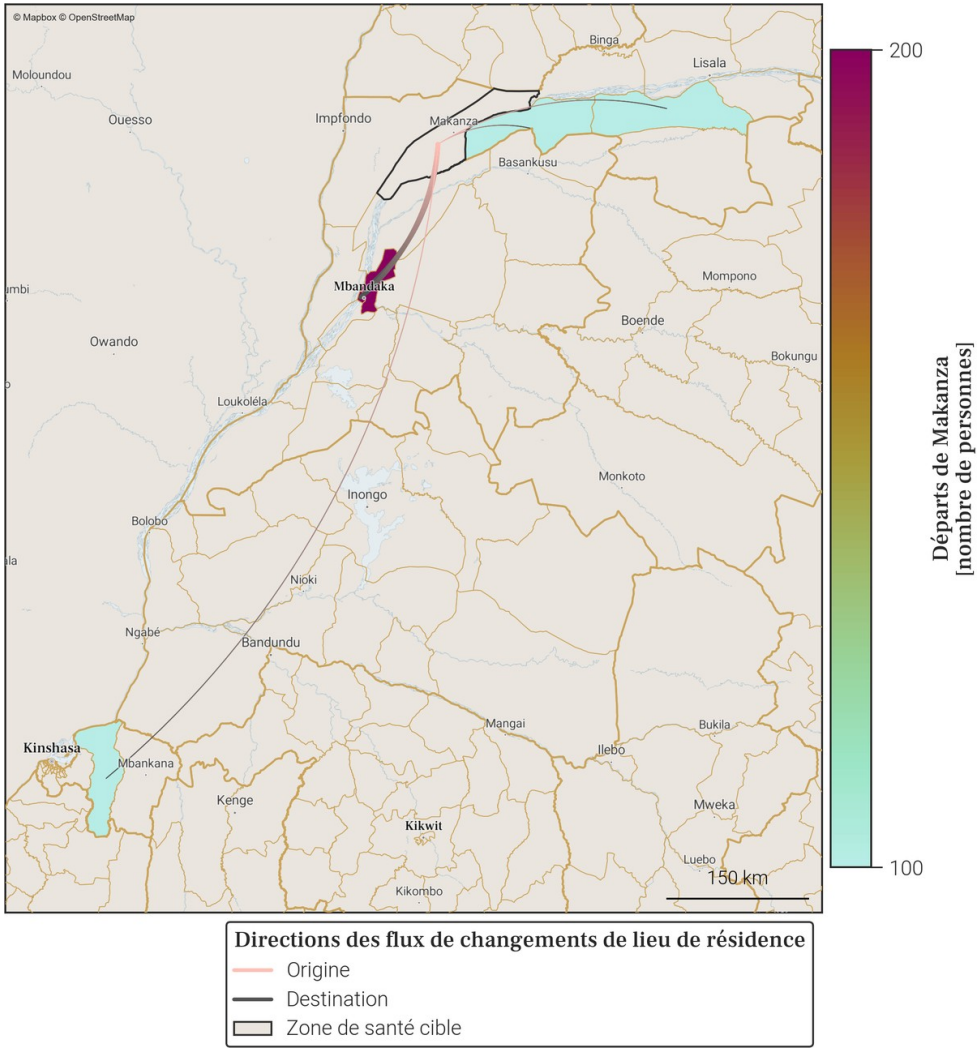

- Le tableau et la carte montrent **seulement une partie du nombre total de personnes qui sont parties de Makanza** au mois de décembre 2025, pour les connexions les plus importantes. En effet, **seuls les départs de plus de 100 personnes de Makanza vers une autre zone de santé sont représentés**. De plus, un maximum de 20 connections (par ordre d'importance) sont disponibles dans le tableau.
- Le nombre total de tout les départs en décembre 2025 est disponible à la place dans la section page 1 : Variations mensuelles des estimations de population et de mobilité, dans le graphe et/ou tableau des estimations de mobilité.

23. Localisation de la zone de santé

23.1. Carte des provinces

23.2. Carte des zones de santé

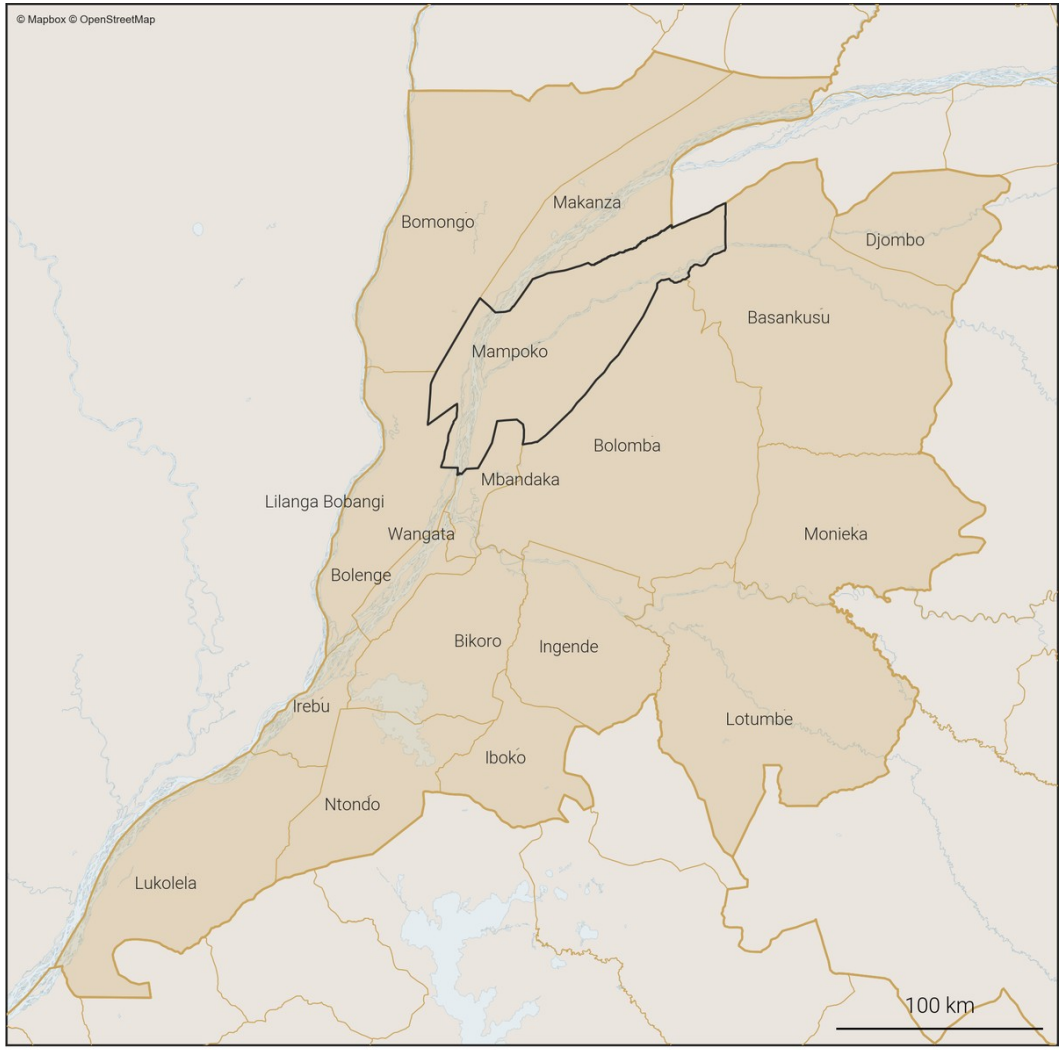

Zones de santé
- Provinces
- Zones de santé (dans la province)
- Zone de santé cible

24. Variations mensuelles des estimations de population et de mobilité sur une année

24.1. Tableau des estimations de population et de mobilité

Date (année-mois)	Estimation de population (nombre de personnes)	Changement au mois précédent (différence)	Changement au mois précédent (pourcentage)	Arrivées estimées (nombre de personnes)	Départs estimés (nombre de personnes)	Solde migratoire (différence), accroissement naturel exclus
2025-12	**88 000**	**+200**	**+0.23%**	**+500**	**-500**	**0**
2025-11	**87 800**	**+600**	**+0.69%**	**+600**	**-300**	**+300**
2025-10	**87 200**	**+200**	**+0.23%**	**+600**	**-600**	**0**
2025-09	87 000	+100	+0.12%	+500	-700	-200
2025-08	86 900	+100	+0.12%	+600	-700	-100
2025-07	86 800	+500	+0.58%	+700	-500	+200
2025-06	86 300	+300	+0.35%	+500	-400	+100
2025-05	86 000	0	0.0%	+500	-700	-200
2025-04	86 000	+300	+0.35%	+500	-400	+100
2025-03	85 700	+200	+0.23%	+500	-500	0
2025-02	85 500	+500	+0.59%	+600	-400	+200
2025-01	85 000	0	0.0%	+400	-600	-200
2024-12	85 000	+300	+0.35%	+600	-400	+200

Taux moyen d'accroissement de la population (TMAP) sur l'année	TMAP sur les 6 premiers mois (décembre 2024 à juin 2025)	TMAP sur les 6 derniers mois (juin 2025 à décembre 2025)
+3.51%	+1.61%	+1.84%

24.2. Graphes des estimations de population et de mobilité

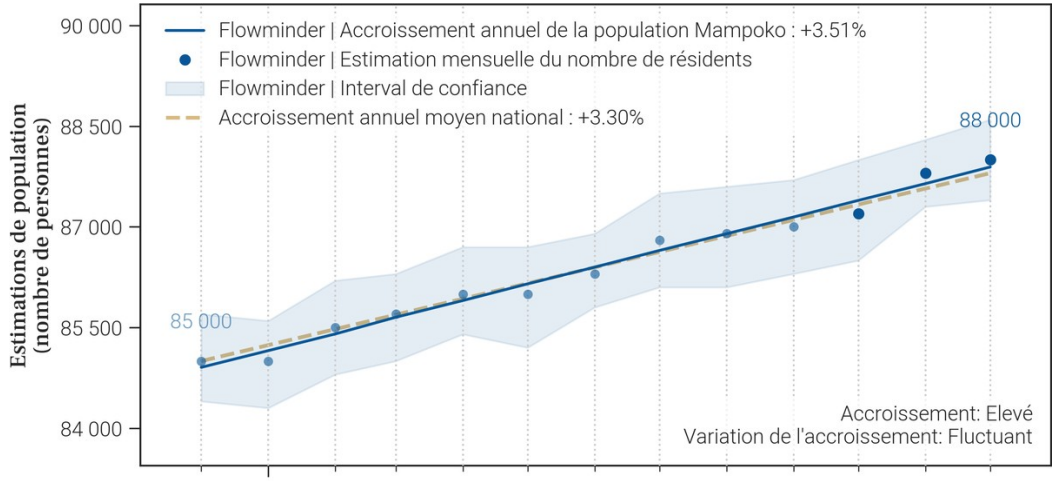

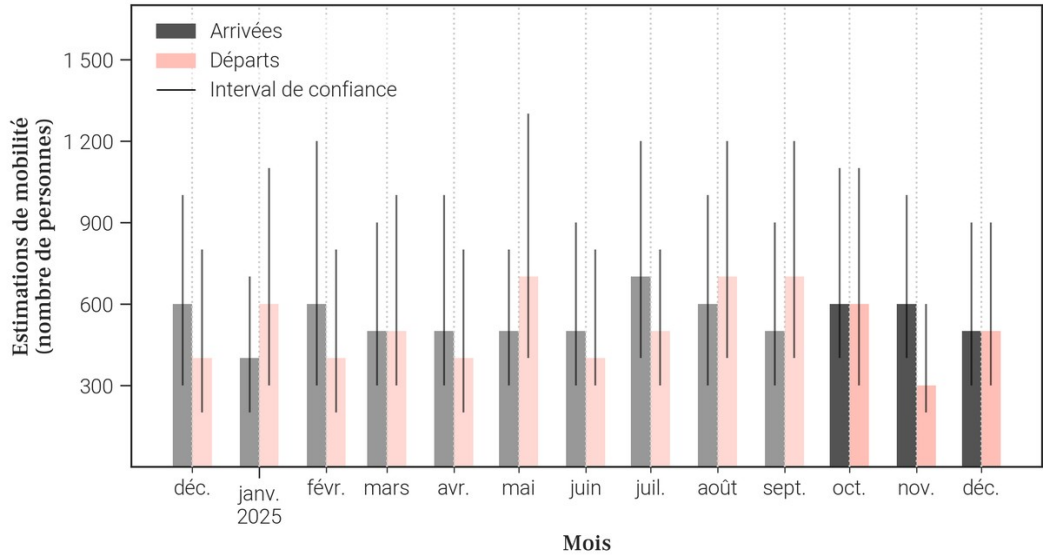

24.3. Données de population rapportées dans DHIS2[1]

Année	Estimation de population de DHIS2 (nombre de personnes)	Changement à l'année précédente (différence)	Changement à l'année précédente (pourcentage)
2025	X	X	X
2024	144 891	X	X

- Le tableau et les graphiques montrent **le nombre de résidents dans Mampoko pour le mois de décembre 2025 et les 12 mois précédents**. Un 'résident' désigne ici une personne **ayant passé plus de 2 semaines dans Mampoko pour un mois donné**.
- Pour un mois en particulier, **le solde migratoire (arrivées moins les départs) n'est pas égal au changement de population, car il n'inclut pas l'accroissement naturel (naissances et décès)** de la population durant le mois.
- Une attention particulière doit être portée à la **différence d'échelle des axes d'ordonnées** (entre les mesures de population et de mobilité). Une attention particulière doit également être portée au **roulement de la population**, par exemple un large nombre d'arrivées ne changera pas la population de manière significative si le nombre de départs est lui aussi élevé.

25. Mobilité : origine des flux importants (flux de plus de 100 personnes uniquement) à destination de Mampoko en décembre 2025

25.1. Tableau des estimations d'arrivées décembre 2025

Origine (Province)	Origine (Zone de santé)	Estimation des arrivées : nombre de personnes ayant quitté cette zone de santé pour Mampoko	Solde migratoire pour la connection (différence entre arrivées et départs)
Equateur	Mbandaka	100	0
Equateur	Wangata	100	-200

25.2. Carte des estimations d'arrivées décembre 2025

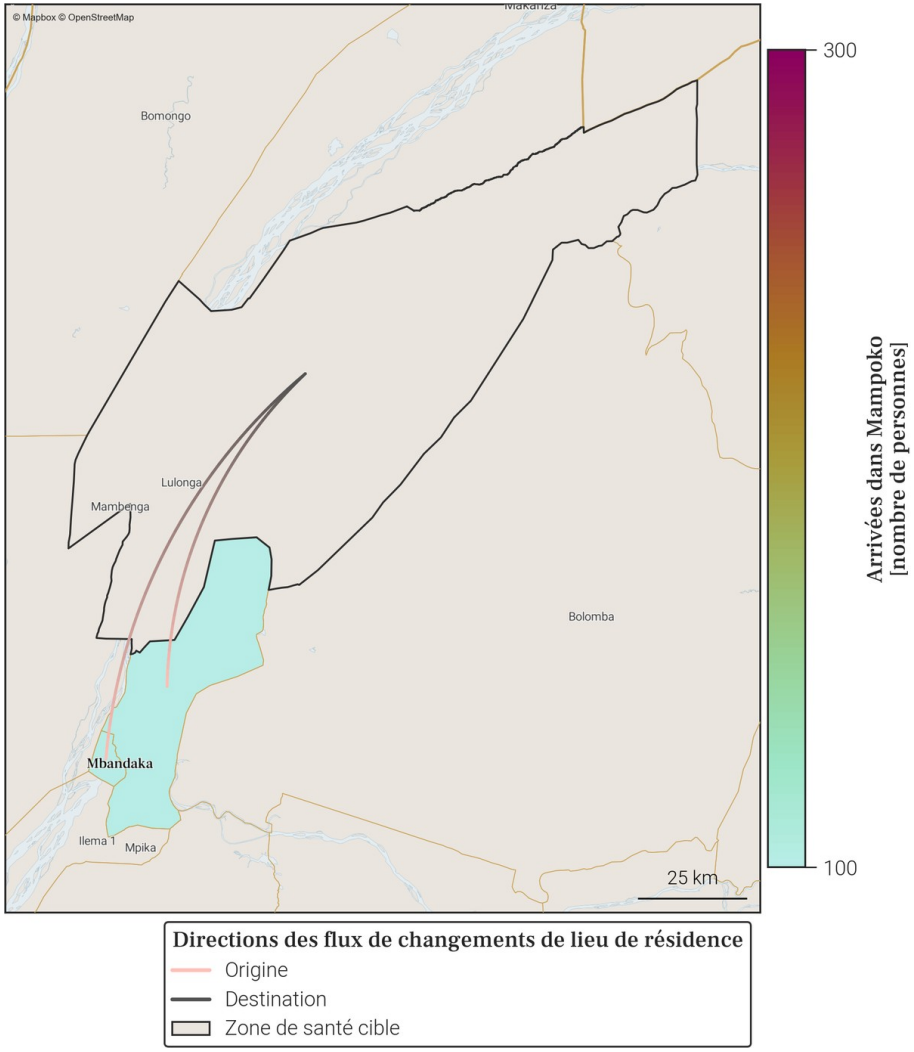

- Le tableau et la carte montrent **seulement une partie du nombre total de personnes qui sont arrivées dans Mampoko** au mois de décembre 2025, pour les connexions les plus importantes. En effet, **seules les arrivées de plus de 100 personnes dans Mampoko depuis une autre zone de santé sont représentées**. De plus, un maximum de 20 connections (par ordre d'importance) sont disponibles dans le tableau.
- Le nombre total de toutes les arrivées en décembre 2025 est disponible à la place dans la section page 1 : Variations mensuelles des estimations de population et de mobilité, dans le graphe et/ou tableau des estimations de mobilité.

26. Mobilité : destinations des flux importants (flux de plus de 100 personnes uniquement) au départ de Mampoko en décembre 2025

26.1. Tableau des estimations de départs décembre 2025

Destination (Province)	Destination (Zone de santé)	Estimation des départs : nombre de personnes ayant quitté Mampoko pour cette zone de santé	Solde migratoire pour la connection (différence entre arrivées et départs)
Equateur	Wangata	-300	-200
Equateur	Mbandaka	-100	0

26.2. Carte des estimations de départs décembre 2025

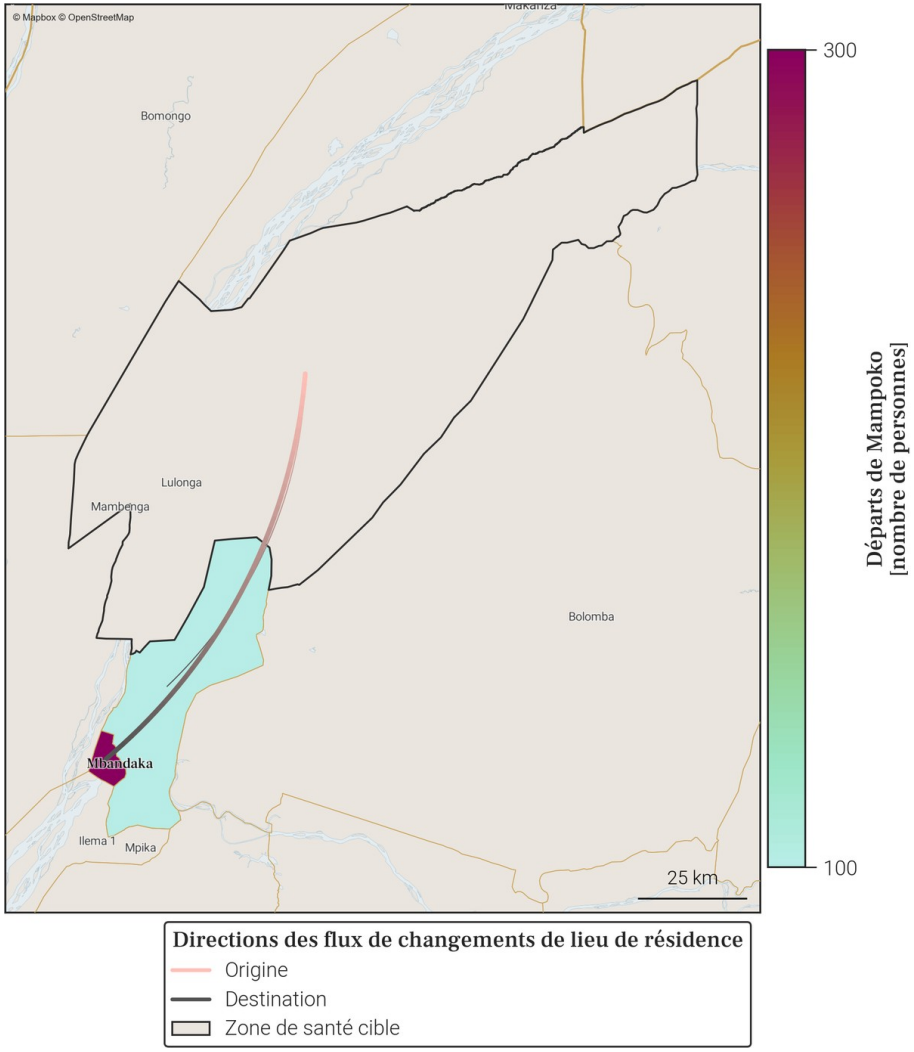

- Le tableau et la carte montrent **seulement une partie du nombre total de personnes qui sont parties de Mampoko** au mois de décembre 2025, pour les connexions les plus importantes. En effet, **seuls les départs de plus de 100 personnes de Mampoko vers une autre zone de santé sont représentés**. De plus, un maximum de 20 connections (par ordre d'importance) sont disponibles dans le tableau.
- Le nombre total de tout les départs en décembre 2025 est disponible à la place dans la section page 1 : Variations mensuelles des estimations de population et de mobilité, dans le graphe et/ou tableau des estimations de mobilité.

27. Localisation de la zone de santé

27.1. Carte des provinces

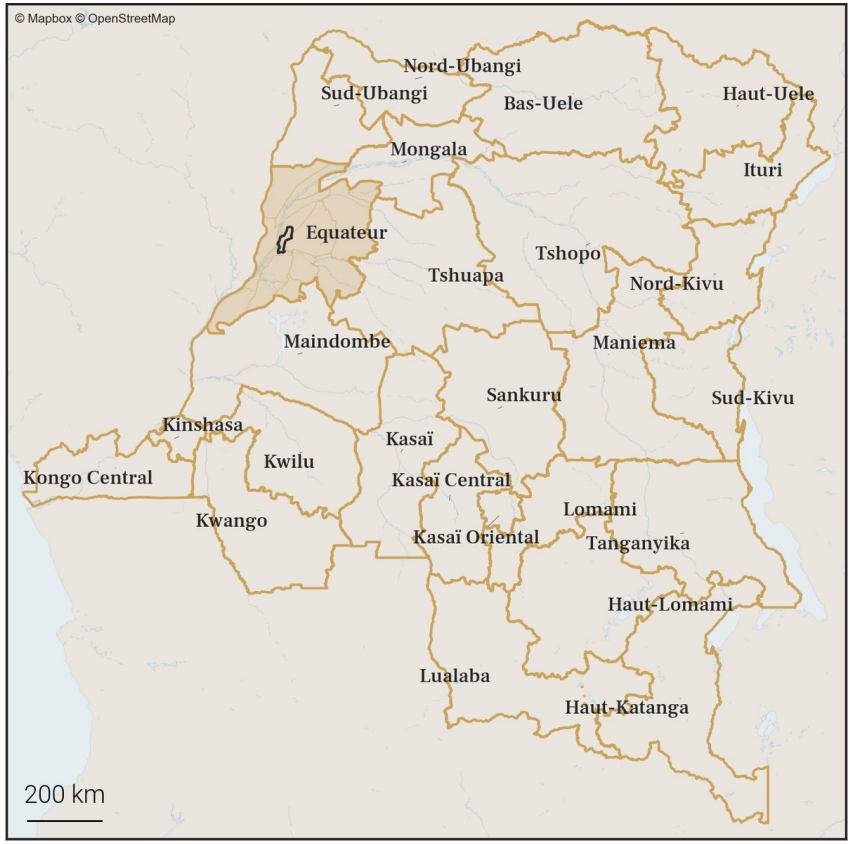

27.2. Carte des zones de santé

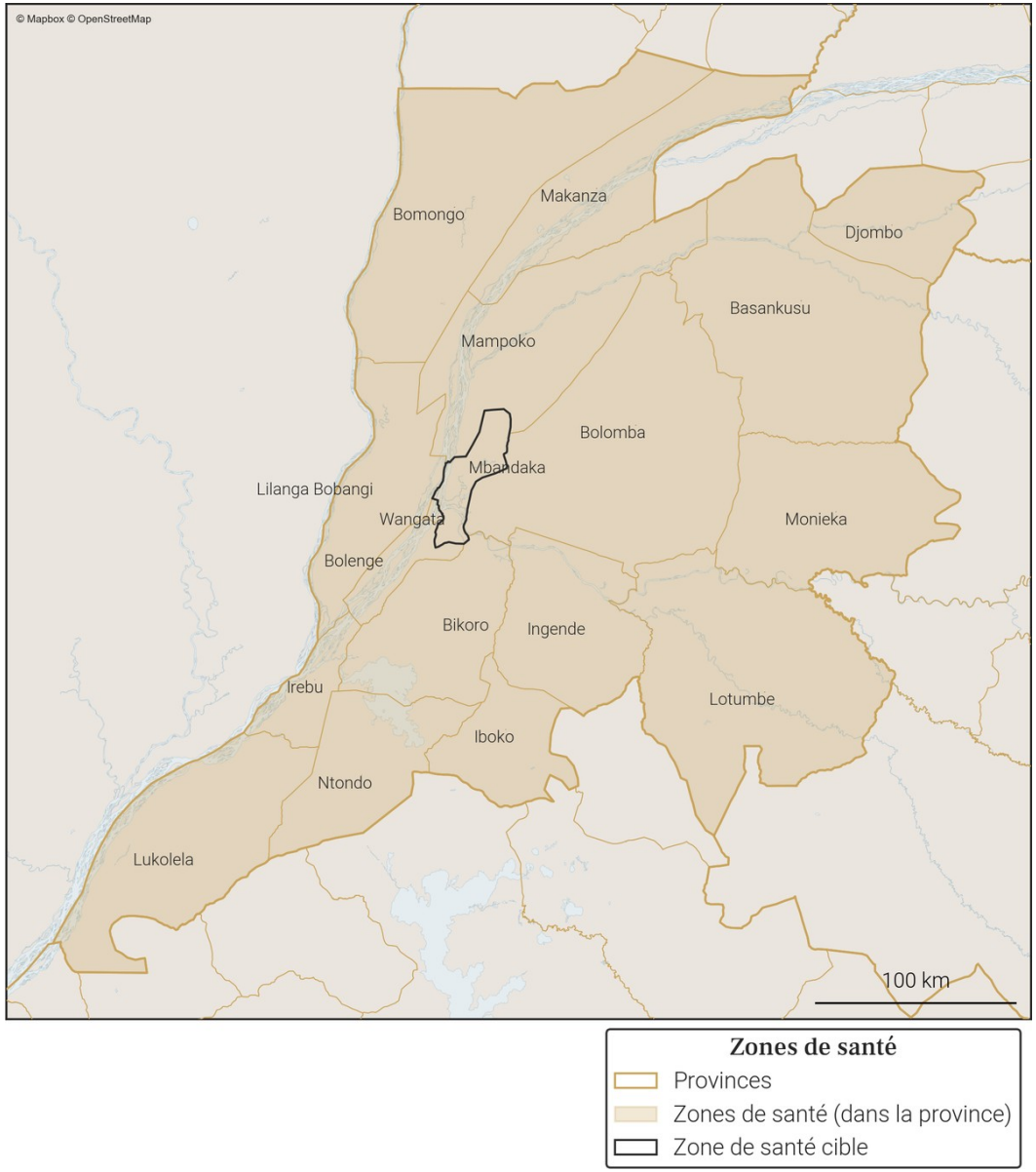

Gavi OIM ONU MIGRATION PEV Programme Elargi de Vaccination République Démocratique du Congo vodacom FLOWMINDER.ORG

28. Variations mensuelles des estimations de population et de mobilité sur une année

28.1. Tableau des estimations de population et de mobilité

Date (année-mois)	Estimation de population (nombre de personnes)	Changement au mois précédent (différence)	Changement au mois précédent (pourcentage)	Arrivées estimées (nombre de personnes)	Départs estimés (nombre de personnes)	Solde migratoire (différence), accroissement naturel exclus
2025-12	**138 500**	**+900**	**+0.65%**	**+4 800**	**-4 300**	**+500**
2025-11	**137 600**	**+1 200**	**+0.88%**	**+4 700**	**-3 800**	**+900**
2025-10	**136 400**	**+300**	**+0.22%**	**+4 600**	**-4 700**	**-100**
2025-09	136 100	+1 100	+0.81%	+4 800	-4 000	+800
2025-08	135 000	-300	-0.22%	+4 500	-5 200	-700
2025-07	135 300	-300	-0.22%	+4 100	-4 800	-700
2025-06	135 600	-300	-0.22%	+4 000	-4 700	-700
2025-05	135 900	-1 400	-1.02%	+3 900	-5 700	-1 800
2025-04	137 300	-1 500	-1.08%	+3 300	-5 200	-1 900
2025-03	138 800	+1 600	+1.17%	+4 700	-3 500	+1 200
2025-02	137 200	-700	-0.51%	+3 800	-4 900	-1 100
2025-01	137 900	-3 400	-2.41%	+4 400	-8 200	-3 800
2024-12	141 300	+6 000	+4.43%	+9 700	-4 000	+5 700

Taux moyen d'accroissement de la population (TMAP) sur l'année	TMAP sur les 6 premiers mois (décembre 2024 à juin 2025)	TMAP sur les 6 derniers mois (juin 2025 à décembre 2025)
-1.62%	-3.18%	+2.32%

28.2. Graphes des estimations de population et de mobilité

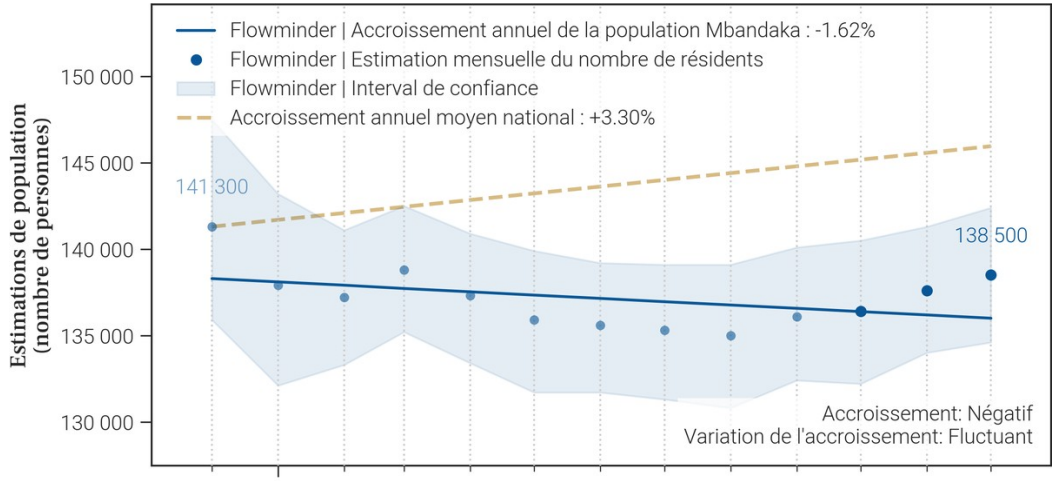

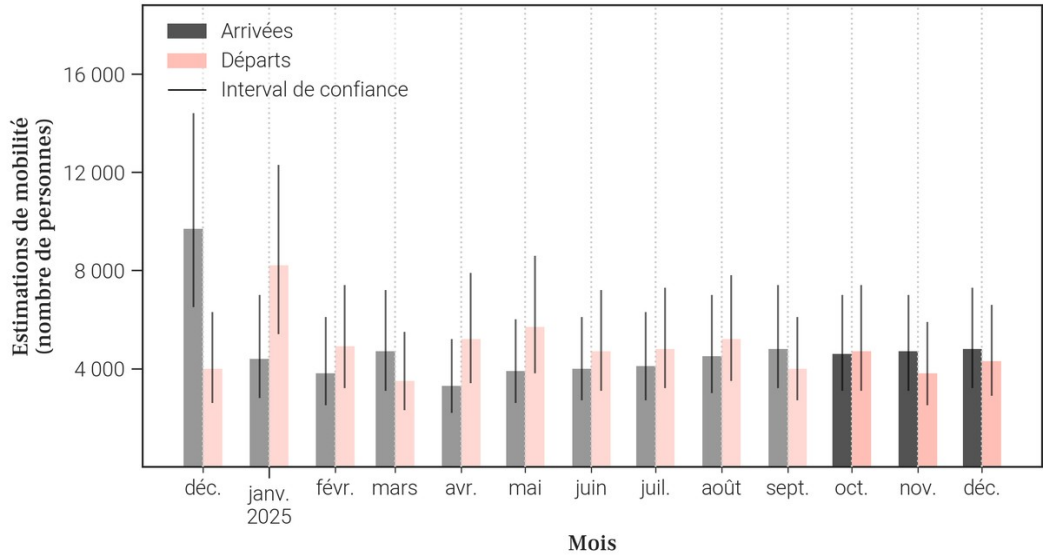

28.3. Données de population rapportées dans DHIS2[1]

Année	Estimation de population de DHIS2 (nombre de personnes)	Changement à l'année précédente (différence)	Changement à l'année précédente (pourcentage)
2025	295 697	+8 613	+3.0%
2024	287 084	X	X

- Le tableau et les graphiques montrent **le nombre de résidents dans Mbandaka pour le mois de décembre 2025 et les 12 mois précédents**. Un 'résident' désigne ici une personne **ayant passé plus de 2 semaines dans Mbandaka pour un mois donné**.
- Pour un mois en particulier, **le solde migratoire (arrivées moins les départs) n'est pas égal au changement de population, car il n'inclut pas l'accroissement naturel (naissances et décès)** de la population durant le mois.
- Une attention particulière doit être portée à la **différence d'échelle des axes d'ordonnées** (entre les mesures de population et de mobilité). Une attention particulière doit également être portée au **roulement de la population**, par exemple un large nombre d'arrivées ne changera pas la population de manière significative si le nombre de départs est lui aussi élevé.

29. Mobilité : origine des flux importants (flux de plus de 100 personnes uniquement) à destination de Mbandaka en décembre 2025

29.1. Tableau des estimations d'arrivées décembre 2025

Origine (Province)	Origine (Zone de santé)	Estimation des arrivées : nombre de personnes ayant quitté cette zone de santé pour Mbandaka	Solde migratoire pour la connection (différence entre arrivées et départs)
Equateur	Wangata	3 000	300
Equateur	Makanza	200	100
Equateur	Bikoro	100	*Pas de départs*
Equateur	Bolomba	100	0
Equateur	Bomongo	100	0
Equateur	Mampoko	100	0
Kinshasa	Kingabwa	100	*Pas de départs*
Kinshasa	Limete	100	0
Kinshasa	Nsele	100	0
Tshuapa	Boende	100	0
Tshuapa	Monkoto	100	0

29.2. Carte des estimations d'arrivées décembre 2025

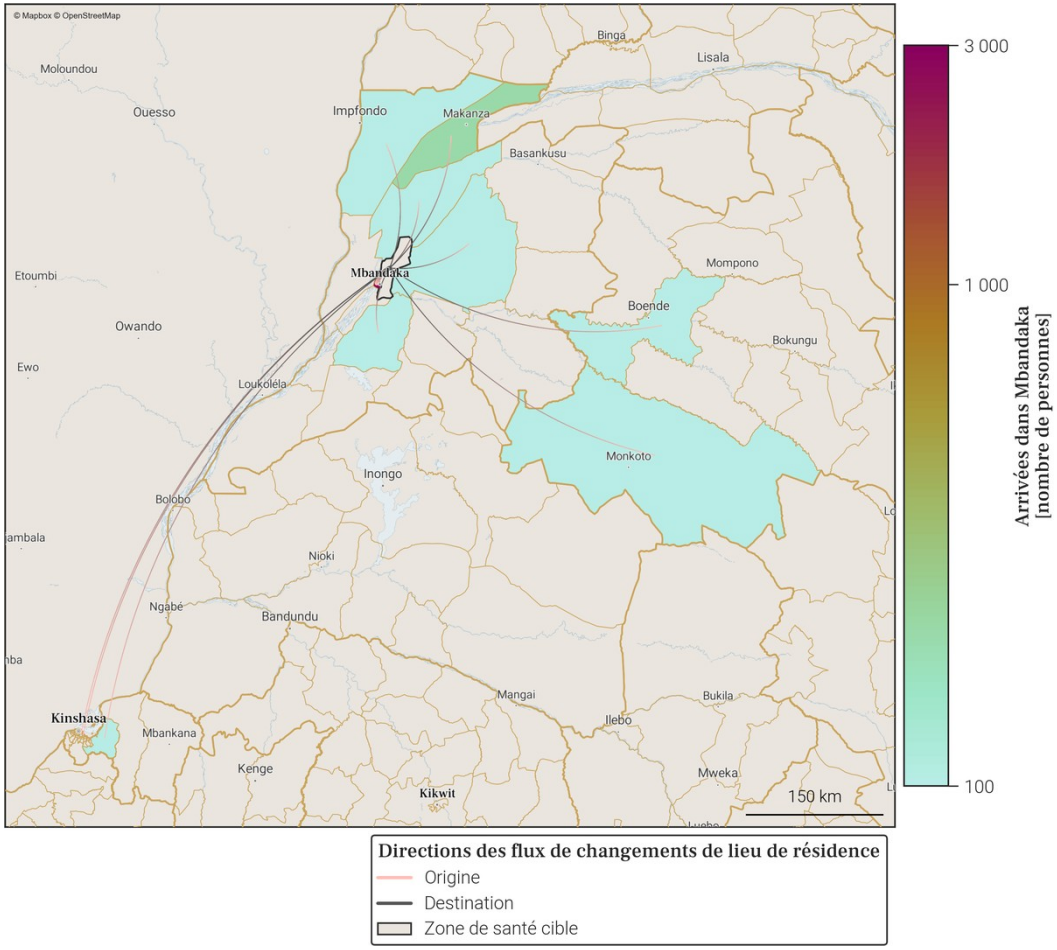

- Le tableau et la carte montrent **seulement une partie du nombre total de personnes qui sont arrivées dans Mbandaka** au mois de décembre 2025, pour les connexions les plus importantes. En effet, **seules les arrivées de plus de 100 personnes dans Mbandaka depuis une autre zone de santé sont représentées**. De plus, un maximum de 20 connections (par ordre d'importance) sont disponibles dans le tableau.
- Le nombre total de toutes les arrivées en décembre 2025 est disponible à la place dans la section page 1 : Variations mensuelles des estimations de population et de mobilité, dans le graphe et/ou tableau des estimations de mobilité.

30. Mobilité : destinations des flux importants (flux de plus de 100 personnes uniquement) au départ de Mbandaka en décembre 2025

30.1. Tableau des estimations de départs décembre 2025

Destination (Province)	Destination (Zone de santé)	Estimation des départs : nombre de personnes ayant quitté Mbandaka pour cette zone de santé	Solde migratoire pour la connection (différence entre arrivées et départs)
Equateur	Wangata	-2 700	300
Equateur	Bolomba	-100	0
Equateur	Bomongo	-100	0
Equateur	Makanza	-100	100
Equateur	Mampoko	-100	0
Kinshasa	Limete	-100	0
Kinshasa	Nsele	-100	0
Tshuapa	Boende	-100	0
Tshuapa	Monkoto	-100	0

30.2. Carte des estimations de départs décembre 2025

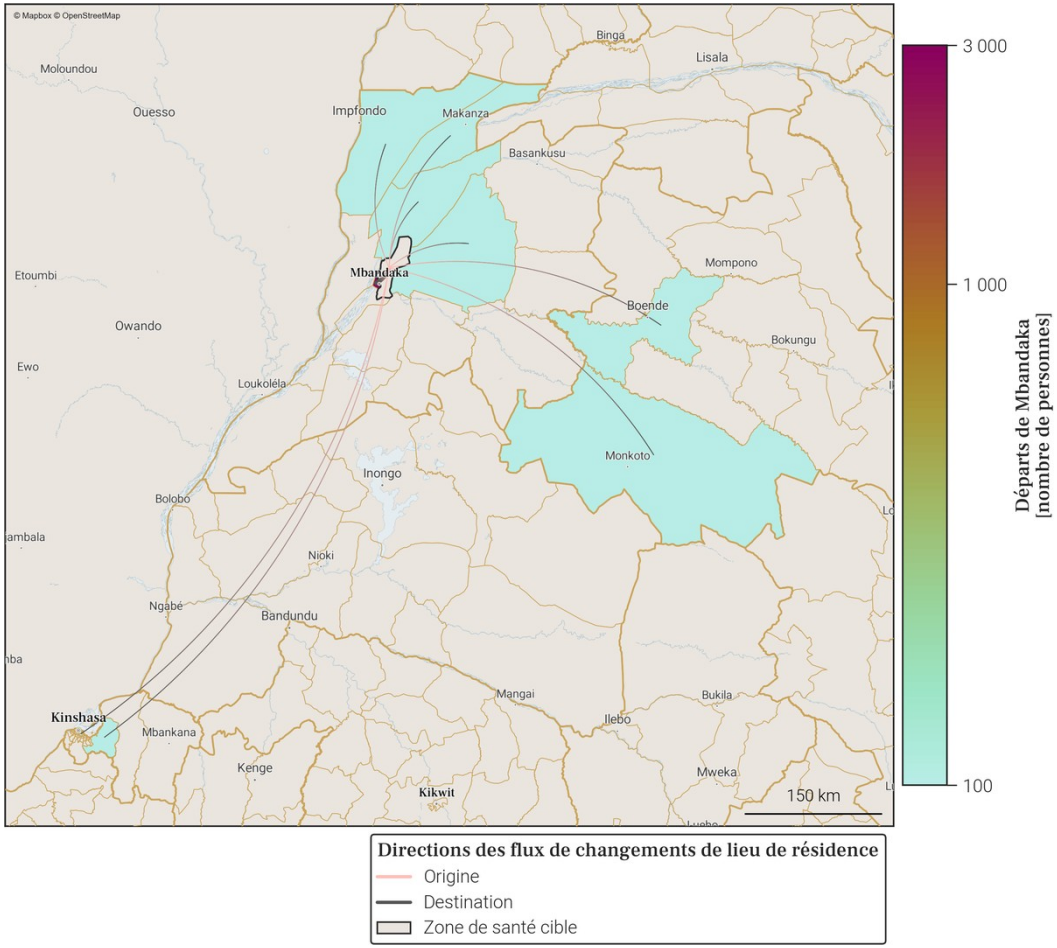

- Le tableau et la carte montrent **seulement une partie du nombre total de personnes qui sont parties de Mbandaka** au mois de décembre 2025, pour les connexions les plus importantes. En effet, **seuls les départs de plus de 100 personnes de Mbandaka vers une autre zone de santé sont représentés**. De plus, un maximum de 20 connections (par ordre d'importance) sont disponibles dans le tableau.
- Le nombre total de tout les départs en décembre 2025 est disponible à la place dans la section page 1 : Variations mensuelles des estimations de population et de mobilité, dans le graphe et/ou tableau des estimations de mobilité.

31. Localisation de la zone de santé

31.1. Carte des provinces

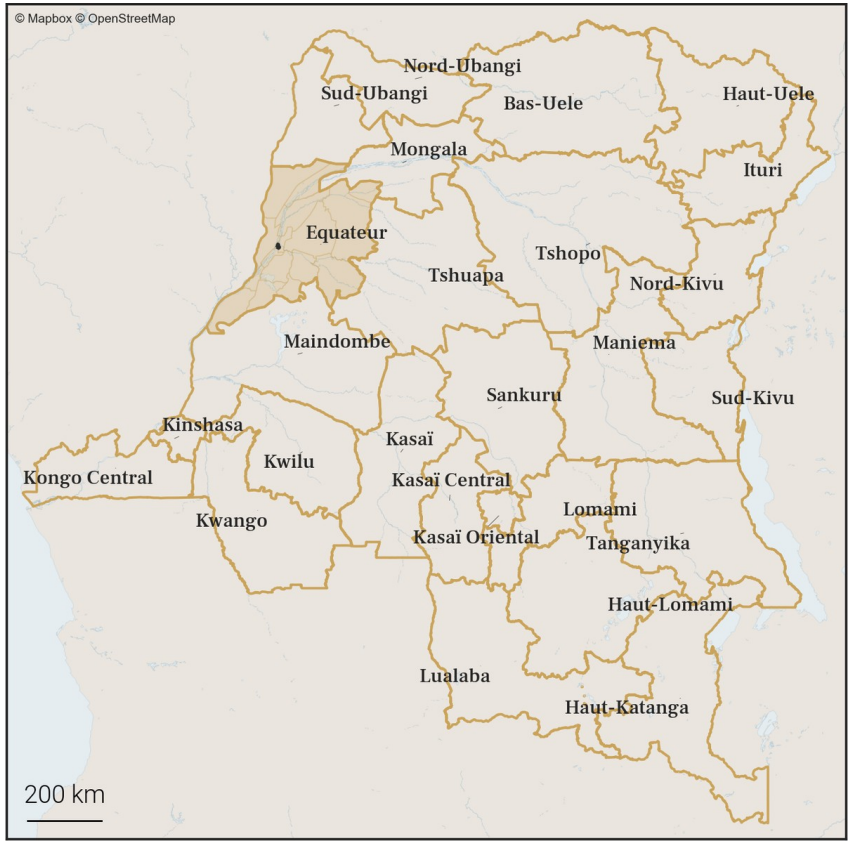

31.2. Carte des zones de santé

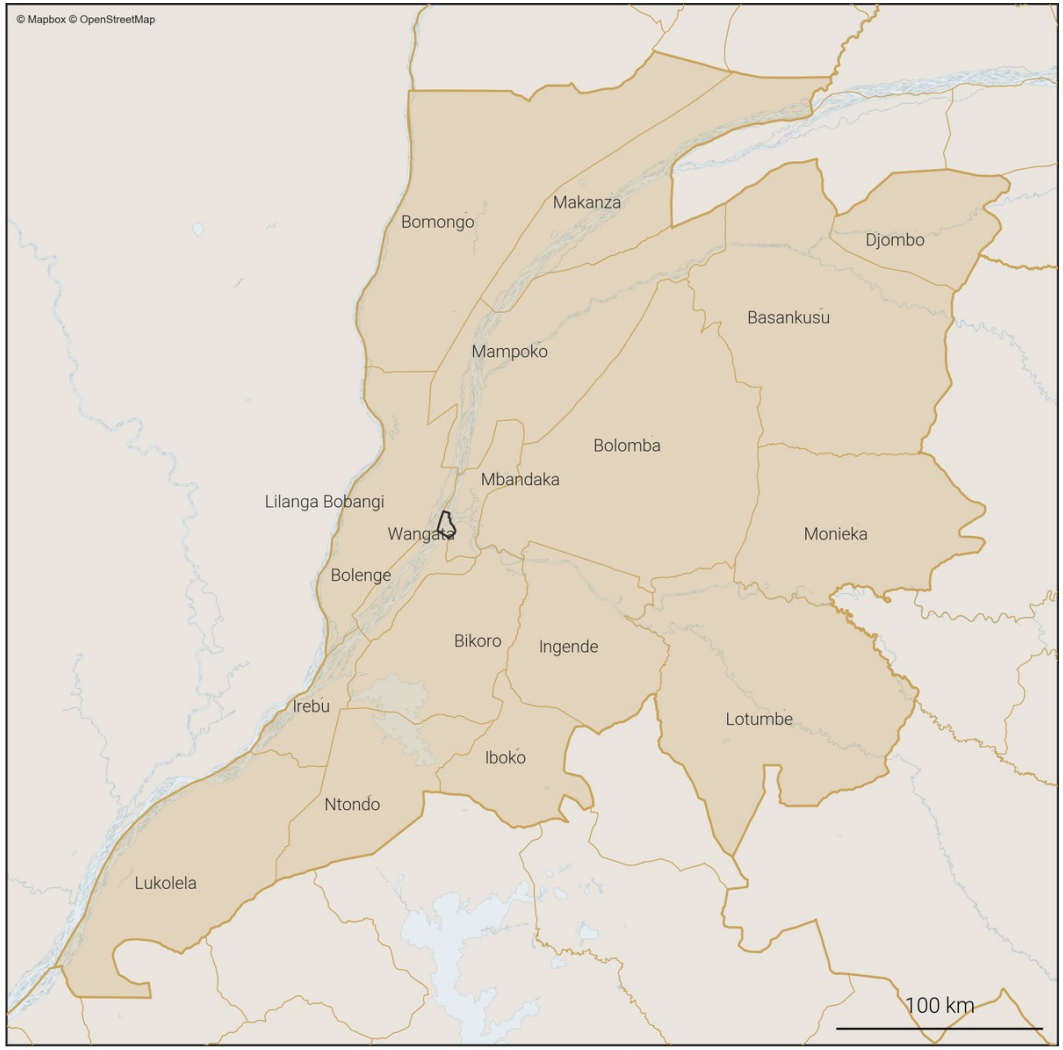

Zones de santé
- Provinces
- Zones de santé (dans la province)
- Zone de santé cible

32. Variations mensuelles des estimations de population et de mobilité sur une année

32.1. Tableau des estimations de population et de mobilité

Date (année-mois)	Estimation de population (nombre de personnes)	Changement au mois précédent (différence)	Changement au mois précédent (pourcentage)	Arrivées estimées (nombre de personnes)	Départs estimés (nombre de personnes)	Solde migratoire (différence), accroissement naturel exclus
2025-12	**134 100**	**+600**	**+0.45%**	**+5 800**	**-5 700**	**+100**
2025-11	**133 500**	**-1 200**	**-0.89%**	**+4 800**	**-6 400**	**-1 600**
2025-10	**134 700**	**-500**	**-0.37%**	**+6 000**	**-6 800**	**-800**
2025-09	135 200	-900	-0.66%	+5 600	-6 800	-1 200
2025-08	136 100	+1 700	+1.26%	+6 900	-5 600	+1 300
2025-07	134 400	-100	-0.07%	+5 500	-6 000	-500
2025-06	134 500	+500	+0.37%	+5 600	-5 400	+200
2025-05	134 000	+3 900	+3.0%	+7 600	-4 000	+3 600
2025-04	130 100	+2 200	+1.72%	+5 700	-3 900	+1 800
2025-03	127 900	-700	-0.54%	+3 900	-5 000	-1 100
2025-02	128 600	+3 600	+2.88%	+7 000	-3 700	+3 300
2025-01	125 000	+5 800	+4.87%	+9 500	-4 000	+5 500
2024-12	119 200	-7 100	-5.62%	+4 300	-11 800	-7 500

Taux moyen d'accroissement de la population (TMAP) sur l'année	TMAP sur les 6 premiers mois (décembre 2024 à juin 2025)	TMAP sur les 6 derniers mois (juin 2025 à décembre 2025)
+10.54%	+11.76%	-0.7%

32.2. Graphes des estimations de population et de mobilité

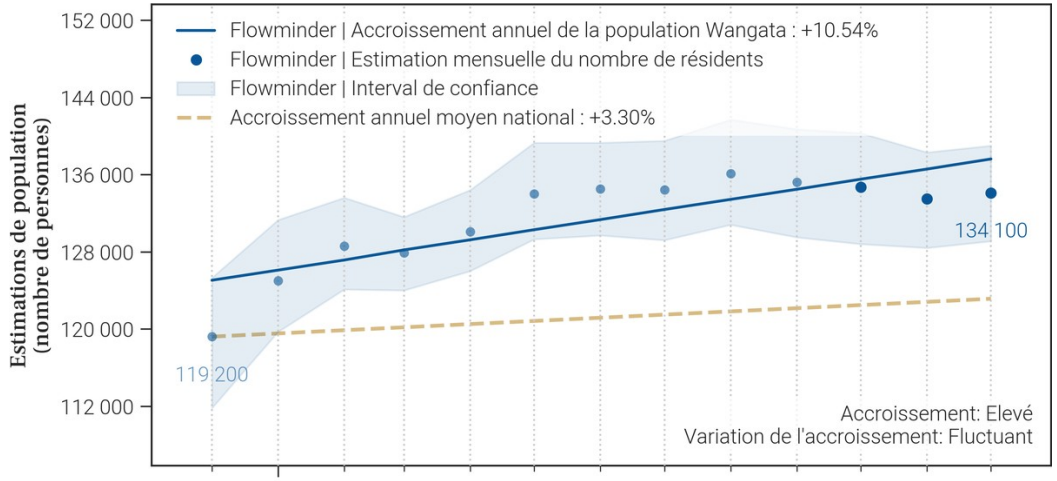

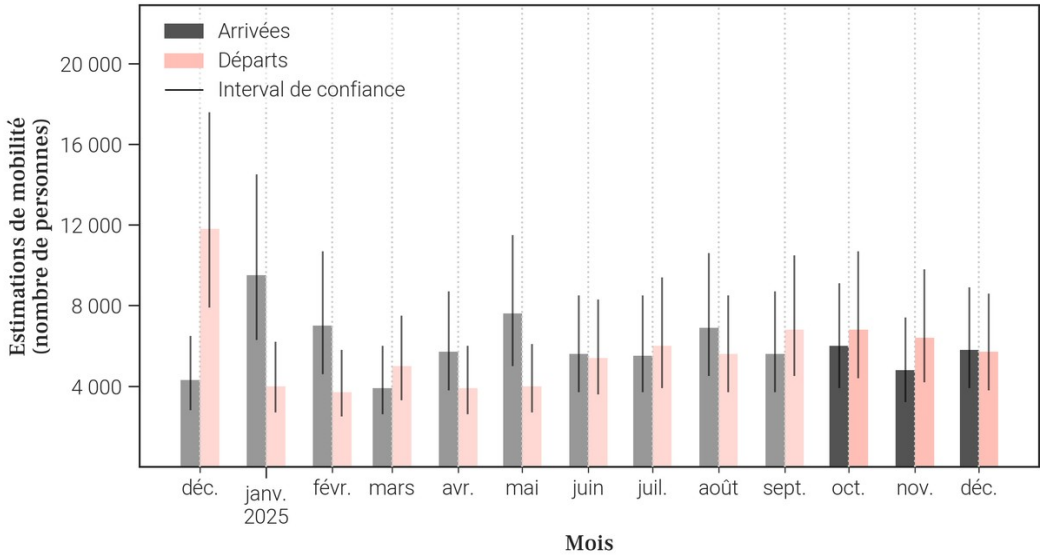

32.3. Données de population rapportées dans DHIS2[1]

Année	Estimation de population de DHIS2 (nombre de personnes)	Changement à l'année précédente (différence)	Changement à l'année précédente (pourcentage)
2025	266 478	+7 762	+3.0%
2024	258 716	X	X

- Le tableau et les graphiques montrent **le nombre de résidents dans Wangata pour le mois de décembre 2025 et les 12 mois précédents**. Un 'résident' désigne ici une personne **ayant passé plus de 2 semaines dans Wangata pour un mois donné**.
- Pour un mois en particulier, **le solde migratoire (arrivées moins les départs) n'est pas égal au changement de population, car il n'inclut pas l'accroissement naturel (naissances et décès)** de la population durant le mois.
- Une attention particulière doit être portée à la **différence d'échelle des axes d'ordonnées** (entre les mesures de population et de mobilité). Une attention particulière doit également être portée au **roulement de la population**, par exemple un large nombre d'arrivées ne changera pas la population de manière significative si le nombre de départs est lui aussi élevé.

33. Mobilité : origine des flux importants (flux de plus de 100 personnes uniquement) à destination de Wangata en décembre 2025

33.1. Tableau des estimations d'arrivées décembre 2025

Origine (Province)	Origine (Zone de santé)	Estimation des arrivées : nombre de personnes ayant quitté cette zone de santé pour Wangata	Solde migratoire pour la connection (différence entre arrivées et départs)
Equateur	Mbandaka	2 700	-300
Equateur	Bolenge	300	100
Equateur	Mampoko	300	200
Equateur	Bolomba	200	0
Equateur	Bomongo	200	0
Equateur	Makanza	200	100
Tshuapa	Boende	200	0
Equateur	Bikoro	100	0
Equateur	Irebu	100	*Pas de départs*
Equateur	Lilanga Bobangi	100	*Pas de départs*
Kinshasa	Barumbu	100	*Pas de départs*
Kinshasa	Kingabwa	100	0
Kinshasa	Lemba	100	*Pas de départs*
Kinshasa	Limete	100	0
Kinshasa	Maluku 1	100	*Pas de départs*
Kinshasa	Nsele	100	0
Tshuapa	Monkoto	100	0

33.2. Carte des estimations d'arrivées décembre 2025

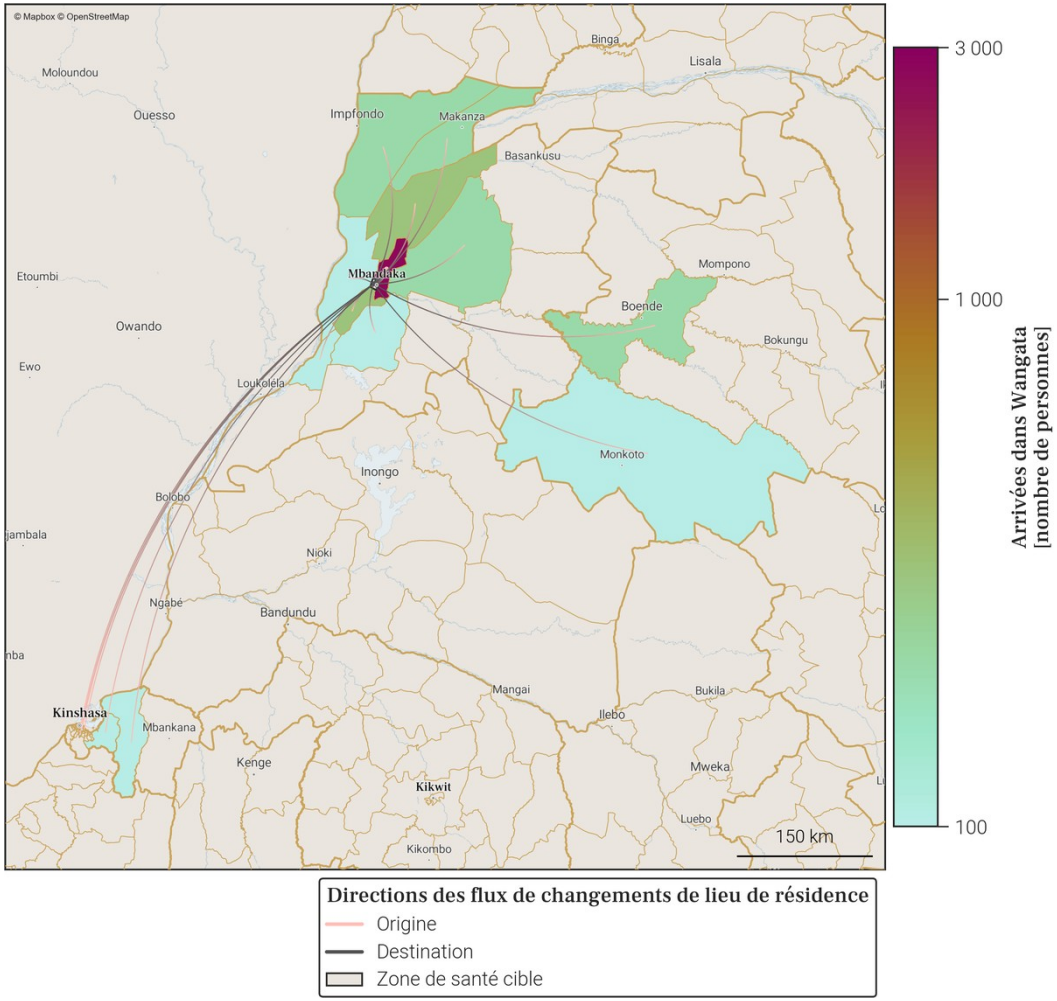

- Le tableau et la carte montrent **seulement une partie du nombre total de personnes qui sont arrivées dans Wangata** au mois de décembre 2025, pour les connexions les plus importantes. En effet, **seules les arrivées de plus de 100 personnes dans Wangata depuis une autre zone de santé sont représentées**. De plus, un maximum de 20 connections (par ordre d'importance) sont disponibles dans le tableau.
- Le nombre total de toutes les arrivées en décembre 2025 est disponible à la place dans la section page 1 : Variations mensuelles des estimations de population et de mobilité, dans le graphe et/ou tableau des estimations de mobilité.

Gavi OIM ONU MIGRATION PEV Programme Elargi de Vaccination République Démocratique du Congo vodacom FLOWMINDER.ORG

34. Mobilité : destinations des flux importants (flux de plus de 100 personnes uniquement) au départ de Wangata en décembre 2025

34.1. Tableau des estimations de départs décembre 2025

Destination (Province)	Destination (Zone de santé)	Estimation des départs : nombre de personnes ayant quitté Wangata pour cette zone de santé	Solde migratoire pour la connection (différence entre arrivées et départs)
Equateur	Mbandaka	-3 000	-300
Equateur	Bolenge	-200	100
Equateur	Bolomba	-200	0
Equateur	Bomongo	-200	0
Tshuapa	Boende	-200	0
Equateur	Basankusu	-100	*Pas d'arrivées*
Equateur	Bikoro	-100	0
Equateur	Ingende	-100	*Pas d'arrivées*
Equateur	Makanza	-100	100
Equateur	Mampoko	-100	200
Kinshasa	Kingabwa	-100	0
Kinshasa	Limete	-100	0
Kinshasa	Nsele	-100	0
Tshuapa	Monkoto	-100	0

34.2. Carte des estimations de départs décembre 2025

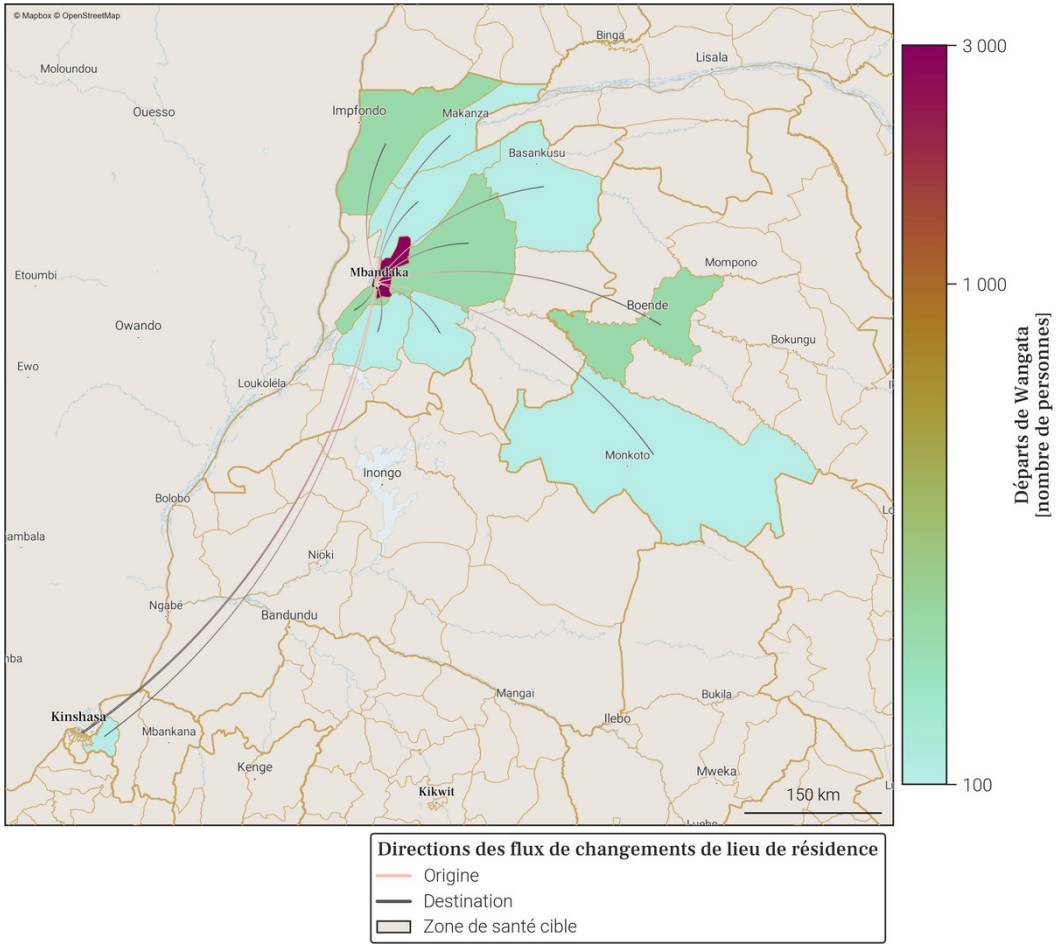

- Le tableau et la carte montrent **seulement une partie du nombre total de personnes qui sont parties de Wangata** au mois de décembre 2025, pour les connexions les plus importantes. En effet, **seuls les départs de plus de 100 personnes de Wangata vers une autre zone de santé sont représentés**. De plus, un maximum de 20 connections (par ordre d'importance) sont disponibles dans le tableau.
- Le nombre total de tout les départs en décembre 2025 est disponible à la place dans la section page 1 : Variations mensuelles des estimations de population et de mobilité, dans le graphe et/ou tableau des estimations de mobilité.

Annexe. Sources des données et explications des résultats de population et mobilité

1. Disponibilité des données dans la province

Parmi les 18 zones de santé de Equateur, 9 ne sont pas disponibles du fait de la trop faible couverture des données CDR par rapport à la population totale dans ces zones.
Il s'agit des zones de santé de Basankusu, Bikoro, Bolomba, Djombo, Iboko, Lilanga Bobangi, Lotumbe, Monieka et Ntondo.

2. Origine des données de population et mobilité

Les données mensuelles de population Flowminder par zone de santé sont basées sur des **1. estimations initiales de population (par zone de santé)**, de **2. mobilité (entre zones de santé)**, ainsi que **3. d'accroissement naturel (par zone de santé)**. Tous ces aspects sont inclus dans la production des estimations mensuelles de population.
1. Les estimations initiales de population sont basées sur des estimations démographiques par province publiées par l'INS[2] et des estimations démographiques par zone de santé publiées par l'OCHA des Nations Unies[3].
2. Les estimations de mobilité sont basées sur des données CDR de Vodacom RDC[4] (CDR - 'Call Detail Records', ou 'métadonnées de téléphonie mobile' en français), ainsi que sur des facteurs d'ajustement et d'échelle dérivés d'enquêtes sur la mobilité[5].
3. L'estimation des facteurs d'accroissement naturel de la population est basée sur des données de perspectives de démographie[2].
Pour plus d'informations veuillez consulter notre site pour la dernière version du rapport méthodologique ainsi que nos notes de publication de données.

3. Comprendre les données et leurs limitations

Nos estimations sont tirées des métadonnées de téléphonie mobile et ont pour but d'aider à affiner les dénominateurs de population en temps voulu. Elles ne couvrent pas toutes les zones de santé et d'importants changements démographiques peuvent passer inaperçus dans les provinces les moins bien couvertes. Cependant, les variations dans le temps, en particulier lorsque les tendances sont stables, peuvent constituer une information précieuse pour la planification.

Références

[1] **DHIS2** : *Ministère de la Santé Publique RDC*. District Health Information Software 2023-2024.
[2] **Annuaire statistique 2020** : *Institut National de la Statistique (INS)*. République démocratique du Congo. Kinshasa.
[3] **Données d'estimation de la population** : *United Nations, Office for the Coordination of Humanitarian Affairs (OCHA)*. RDC - Statistiques des Populations par Zones de Santé 2020.
[4] **Données CDR de Vodacom RDC** : *Vodacom RDC*. Call Detail Records 2020-2025.
[5] **Facteurs d'ajustement et d'échelle dérivés d'enquêtes sur la mobilité** :
[a] *Institut national de la statistique (INS) RDC, WorldPop University of Southampton UK, Kinshasa School for Public Health (KSPH) RDC, Flowminder*. RDC microcensus 2021.
[b] *Flowminder*. Enquête Téléphonique en RDC 2021.

Pour toute question ou information sur les estimations en RDC, les méthodes utilisées dans ce document ou l'analyse de données mobiles, veuillez nous contacter à l'adresse suivante : **rdc@flowminder.org**.

3. Exemple d'estimation de la mobilité pour une zone de santé

Les lieux de séjour mensuels et les déplacements d'un mois à l'autre des abonnés téléphoniques, entre zones de santé, sont dérivés des **données CDR** ('Call Detail Records', ou 'métadonnées de téléphonie mobile' en français)

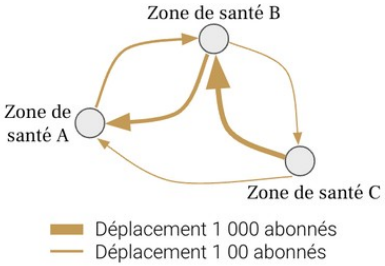

En utilisant des **estimations démographiques**, ainsi que des **facteurs d'ajustement et d'échelle dérivés d'enquêtes sur la mobilité**, les estimations de mobilité peuvent être corrigées et fournies à l'échelle de la population

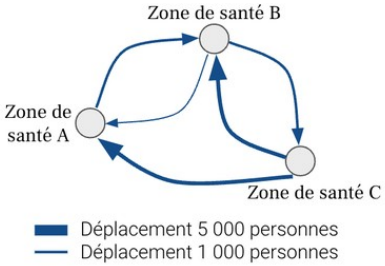

Pour chaque zone de santé, nous pouvons maintenant avoir une idée du nombre de personnes **arrivées** et/ou **parties**, ainsi que leur(s) origine(s) et/ou destination(s), d'un mois à l'autre (exemple pour la **Zone de santé A** ci-dessous)

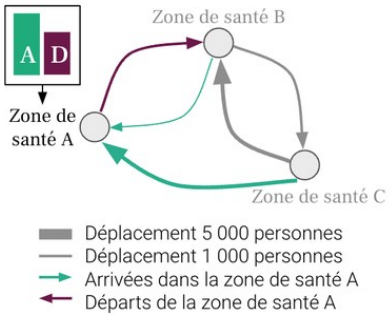
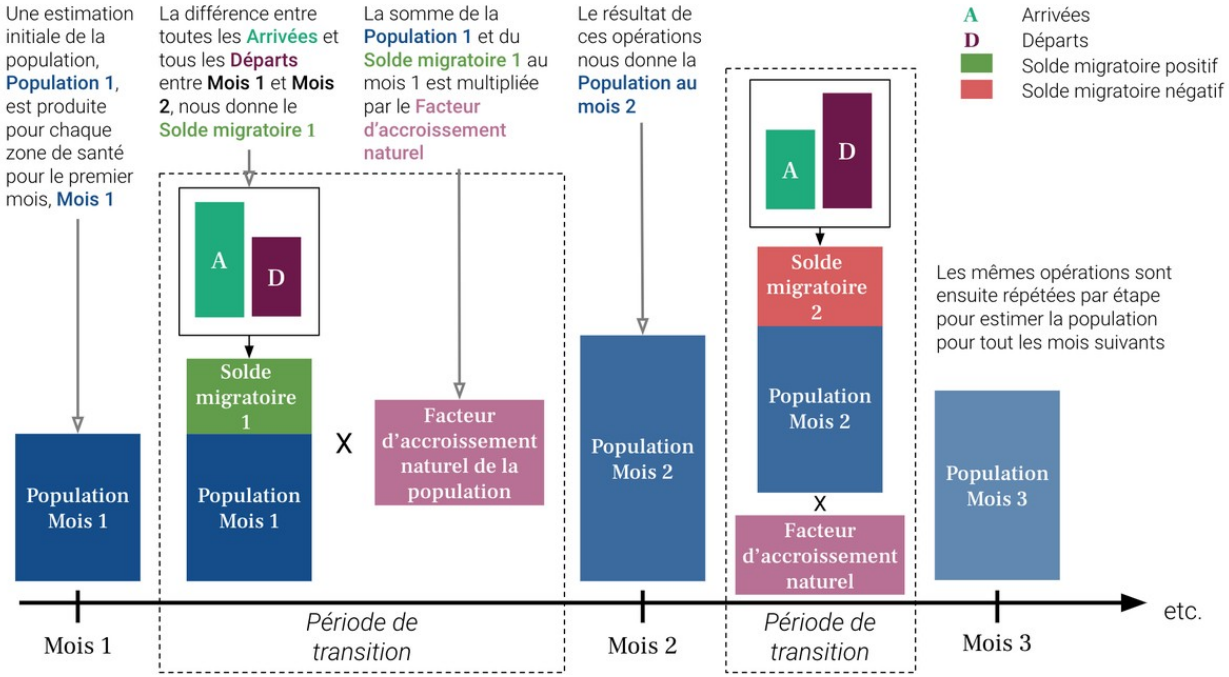
4. Exemple d'estimation de la population pour une zone de santé