MINISTÈRE DE LA SANTÉ PUBLIQUE, HYGIÈNE ET PRÉVOYANCE SOCIALE

PEV Programme Elargi de Vaccination | République Démocratique du Congo

FLOWMINDER.ORG

FLOWMINDER.ORG

Haut-Lomami | Rapport provincial

Estimations mensuelles de population et mobilité : Haut-Lomami

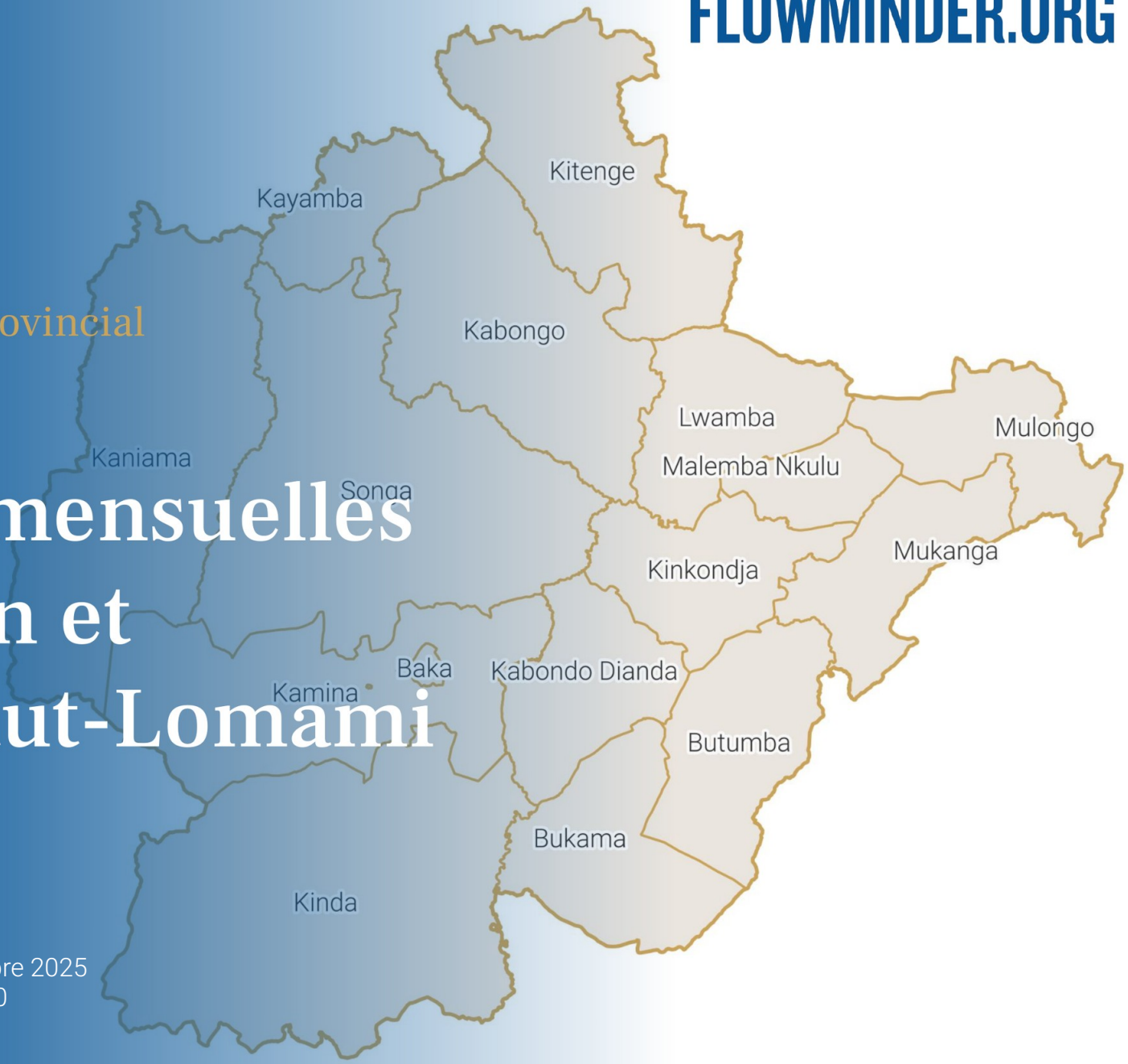

Période d'analyse : décembre 2024 - décembre 2025
Base de données : version des données v. 2.0
Date de publication : février 2026

1. Estimations de mobilité et population : Haut-Lomami.

1.1. Flux nets estimés entre la province et les zones de santé extérieures (déc. 2025)

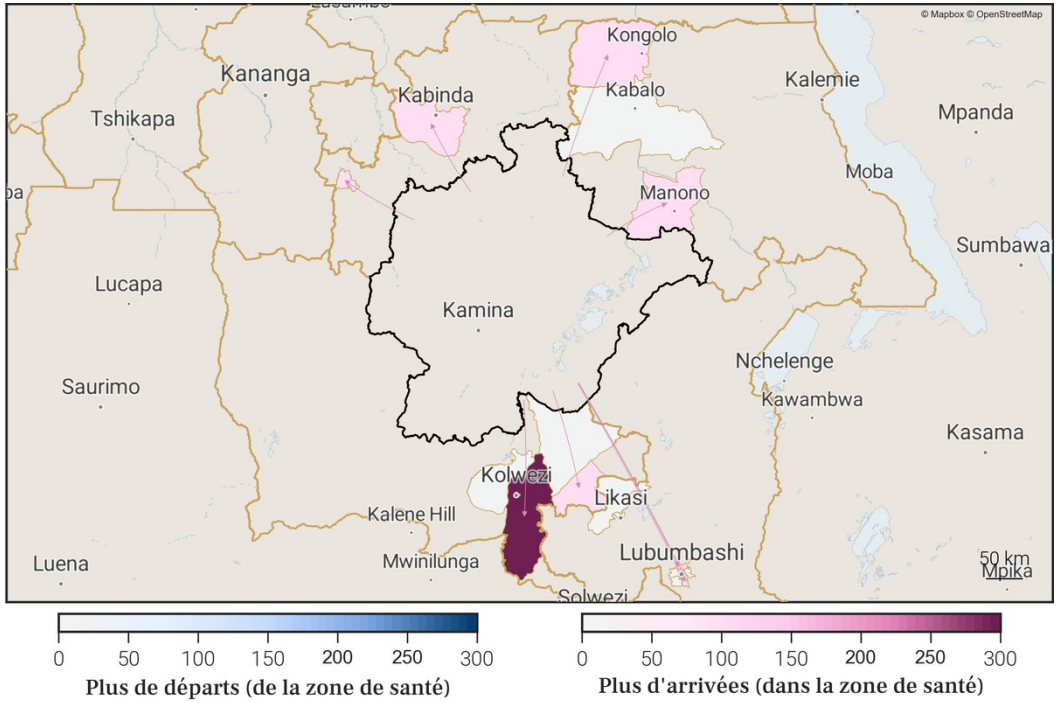

1.2. Estimations de mobilité mensuelles de la province

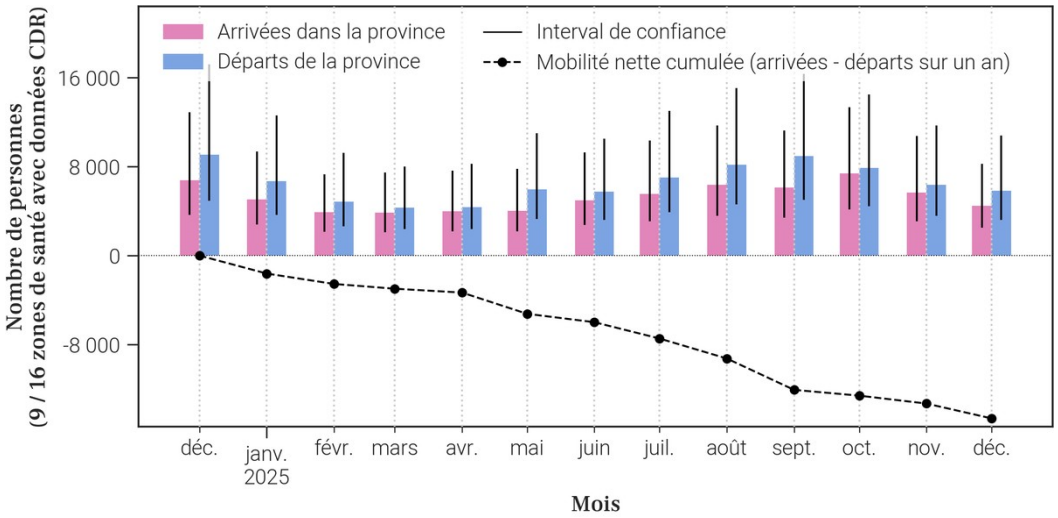

1.3. Flux nets estimés pour chaque zone de santé de la province (déc. 2025)

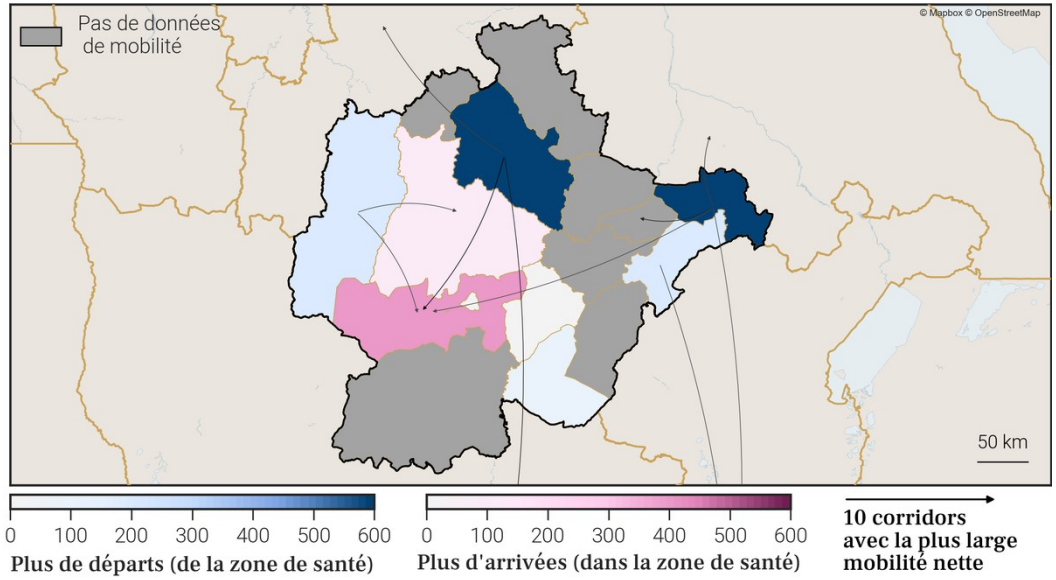

1.4. Estimations de croissance annuelle de la population par zone de santé

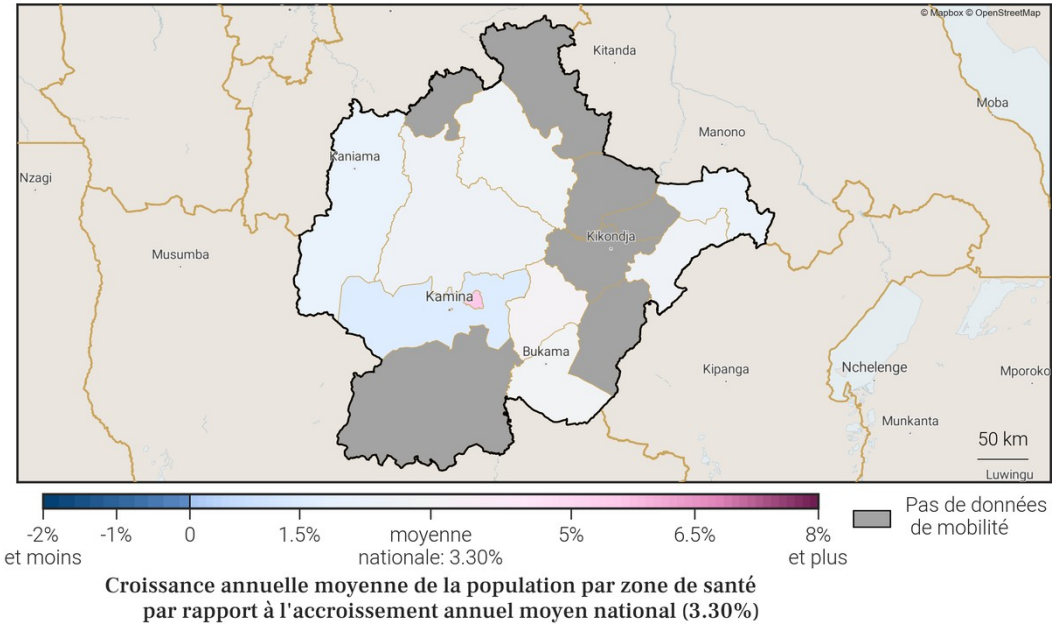

Gavi OIM ONU MIGRATION PEV Programme Elargi de Vaccination République Démocratique du Congo vodacom FLOWMINDER.ORG

3. Localisation de la zone de santé

3.1. Carte des provinces

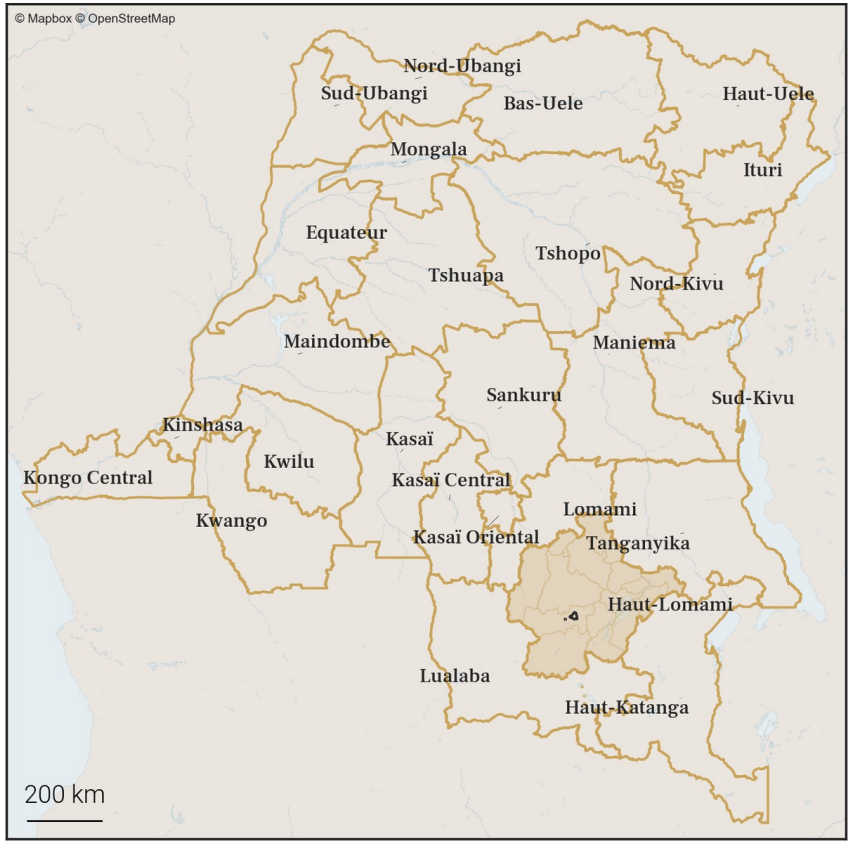

3.2. Carte des zones de santé

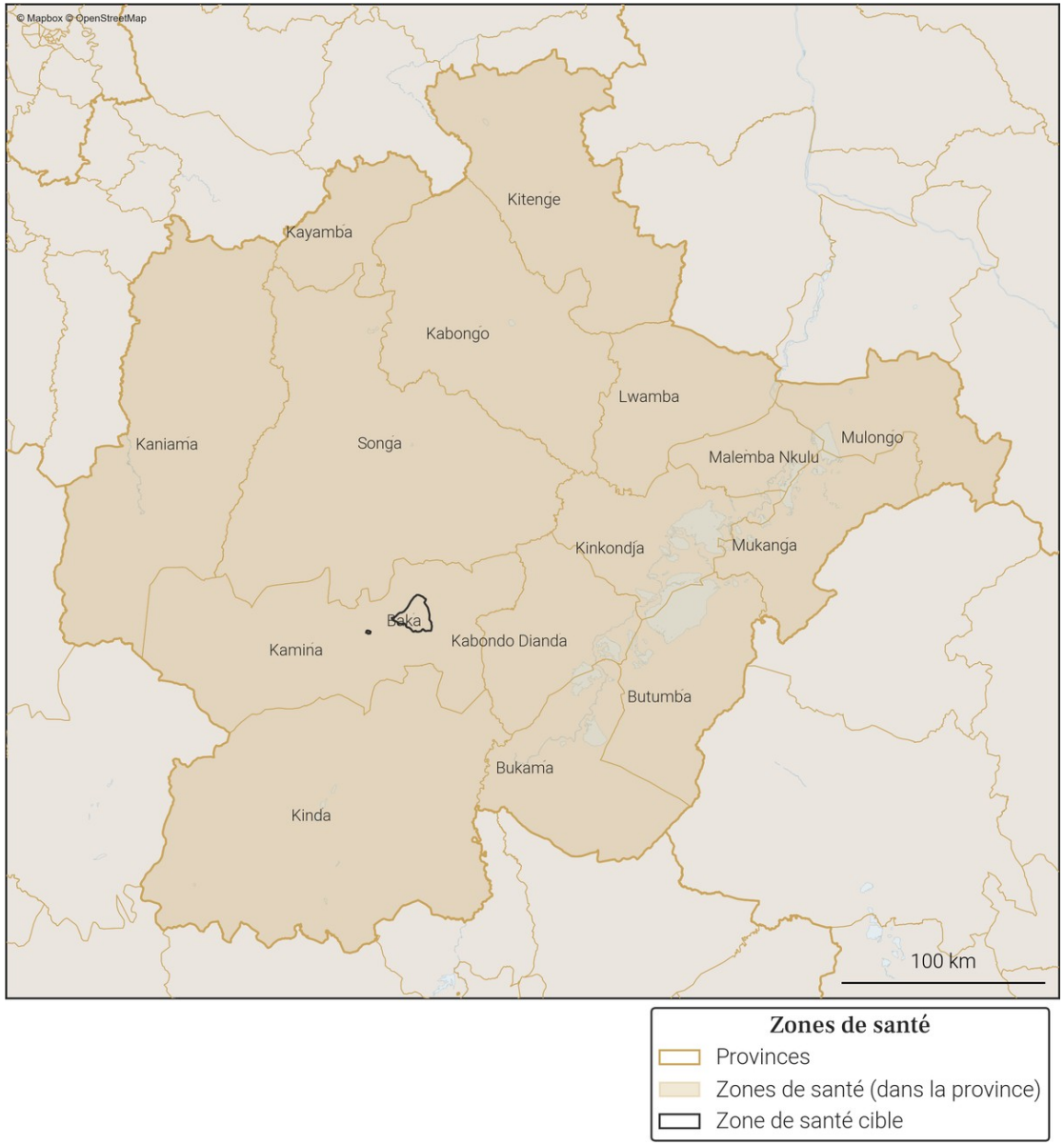

4. Variations mensuelles des estimations de population et de mobilité sur une année

4.1. Tableau des estimations de population et de mobilité

Date (année-mois)	Estimation de population (nombre de personnes)	Changement au mois précédent (différence)	Changement au mois précédent (pourcentage)	Arrivées estimées (nombre de personnes)	Départs estimés (nombre de personnes)	Solde migratoire (différence), accroissement naturel exclus
2025-12	**31 600**	**+100**	**+0.32%**	**+400**	**-400**	**0**
2025-11	**31 500**	**+100**	**+0.32%**	**+500**	**-400**	**+100**
2025-10	**31 400**	**+800**	**+2.61%**	**+1 100**	**-400**	**+700**
2025-09	30 600	-100	-0.33%	+400	-600	-200
2025-08	30 700	+300	+0.99%	+500	-300	+200
2025-07	30 400	0	0.0%	+300	-400	-100
2025-06	30 400	0	0.0%	+300	-400	-100
2025-05	30 400	0	0.0%	+200	-300	-100
2025-04	30 400	+200	+0.66%	+300	-200	+100
2025-03	30 200	0	0.0%	+200	-200	0
2025-02	30 200	+300	+1.0%	+400	-100	+300
2025-01	29 900	0	0.0%	+200	-300	-100
2024-12	29 900	0	0.0%	+300	-400	-100

Taux moyen d'accroissement de la population (TMAP) sur l'année	TMAP sur les 6 premiers mois (décembre 2024 à juin 2025)	TMAP sur les 6 derniers mois (juin 2025 à décembre 2025)
+5.47%	+1.94%	+4.58%

4.3. Données de population rapportées dans DHIS2[1]

Année	Estimation de population de DHIS2 (nombre de personnes)	Changement à l'année précédente (différence)	Changement à l'année précédente (pourcentage)
2025	44 209	+1 288	+3.0%
2024	42 921	X	X

4.2. Graphes des estimations de population et de mobilité

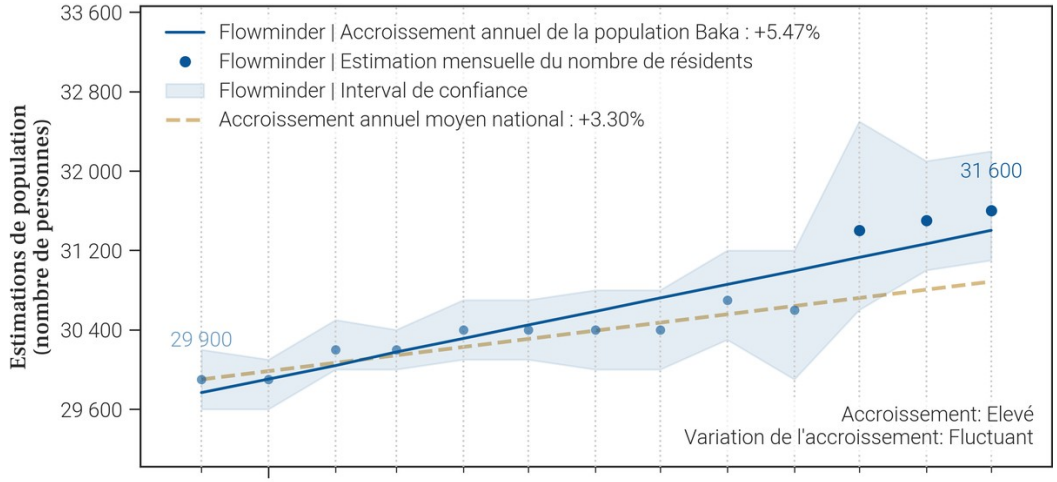

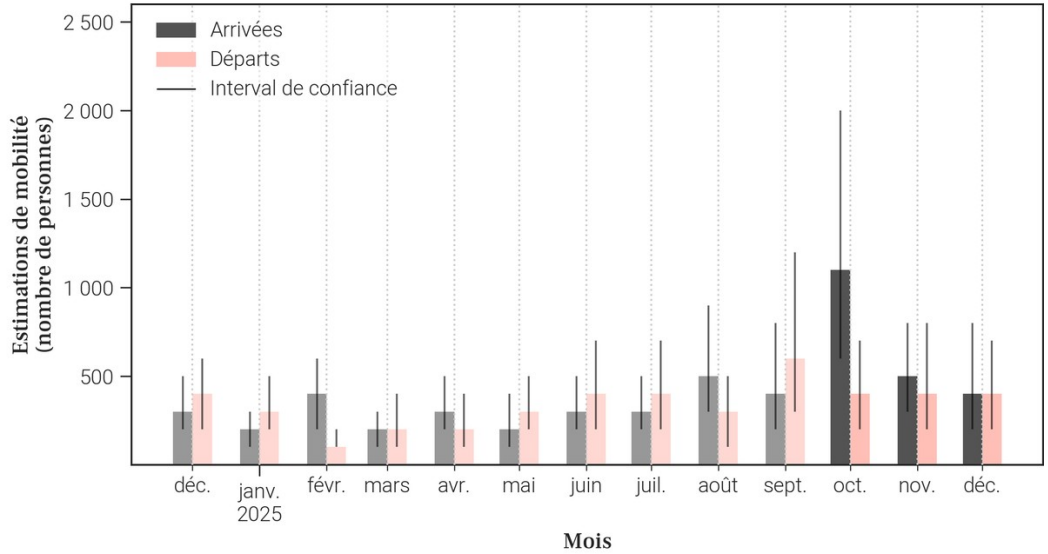

- Le tableau et les graphiques montrent **le nombre de résidents dans Baka pour le mois de décembre 2025 et les 12 mois précédents**. Un 'résident' désigne ici une personne **ayant passé plus de 2 semaines dans Baka pour un mois donné**.
- Pour un mois en particulier, **le solde migratoire (arrivées moins les départs) n'est pas égal au changement de population, car il n'inclut pas l'accroissement naturel (naissances et décès)** de la population durant le mois.
- Une attention particulière doit être portée à la **différence d'échelle des axes d'ordonnées** (entre les mesures de population et de mobilité). Une attention particulière doit également être portée au **roulement de la population**, par exemple un large nombre d'arrivées ne changera pas la population de manière significative si le nombre de départs est lui aussi élevé.

5. Mobilité : origine des flux importants (flux de plus de 100 personnes uniquement) à destination de Baka en décembre 2025

5.1. Tableau des estimations d'arrivées décembre 2025

Origine (Province)	Origine (Zone de santé)	Estimation des arrivées : nombre de personnes ayant quitté cette zone de santé pour Baka	Solde migratoire pour la connection (différence entre arrivées et départs)
Haut-Lomami	Kamina	300	0

5.2. Carte des estimations d'arrivées décembre 2025

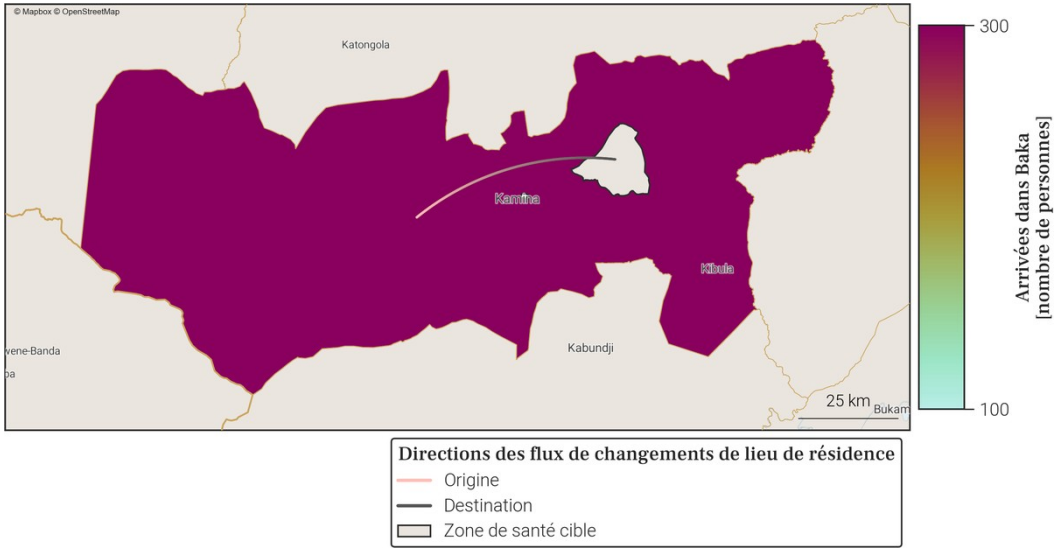

- Le tableau et la carte montrent **seulement une partie du nombre total de personnes qui sont arrivées dans Baka** au mois de décembre 2025, pour les connexions les plus importantes. En effet, **seules les arrivées de plus de 100 personnes dans Baka depuis une autre zone de santé sont représentées**. De plus, un maximum de 20 connections (par ordre d'importance) sont disponibles dans le tableau.
- Le nombre total de toutes les arrivées en décembre 2025 est disponible à la place dans la section page 1 : Variations mensuelles des estimations de population et de mobilité, dans le graphe et/ou tableau des estimations de mobilité.

6. Mobilité : destinations des flux importants (flux de plus de 100 personnes uniquement) au départ de Baka en décembre 2025

6.1. Tableau des estimations de départs décembre 2025

Destination (Province)	Destination (Zone de santé)	Estimation des départs : nombre de personnes ayant quitté Baka pour cette zone de santé	Solde migratoire pour la connection (différence entre arrivées et départs)
Haut-Lomami	Kamina	-300	0

6.2. Carte des estimations de départs décembre 2025

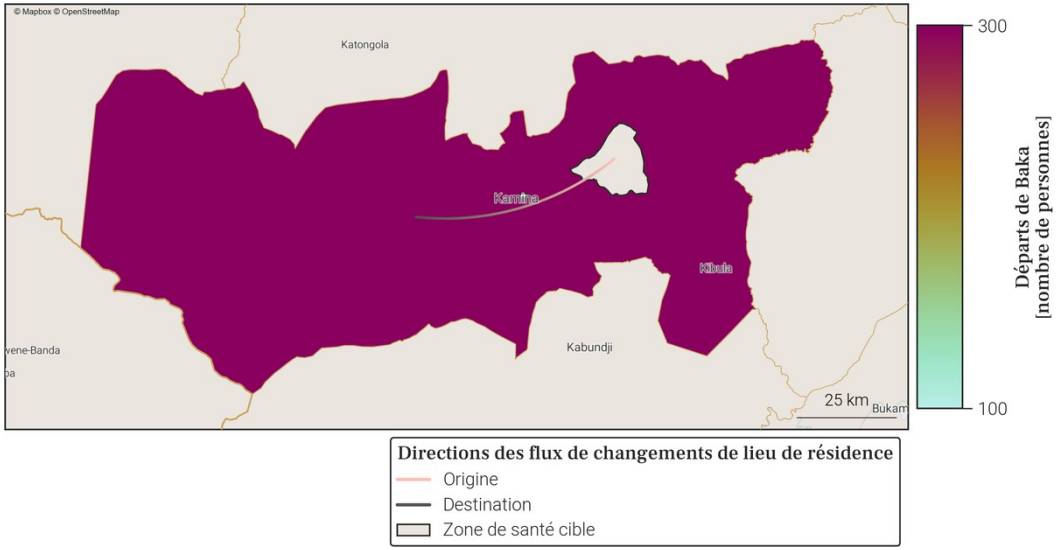

- Le tableau et la carte montrent **seulement une partie du nombre total de personnes qui sont parties de Baka** au mois de décembre 2025, pour les connexions les plus importantes. En effet, **seuls les départs de plus de 100 personnes de Baka vers une autre zone de santé sont représentés**. De plus, un maximum de 20 connections (par ordre d'importance) sont disponibles dans le tableau.
- Le nombre total de tout les départs en décembre 2025 est disponible à la place dans la section page 1 : Variations mensuelles des estimations de population et de mobilité, dans le graphe et/ou tableau des estimations de mobilité.

7. Localisation de la zone de santé

7.1. Carte des provinces

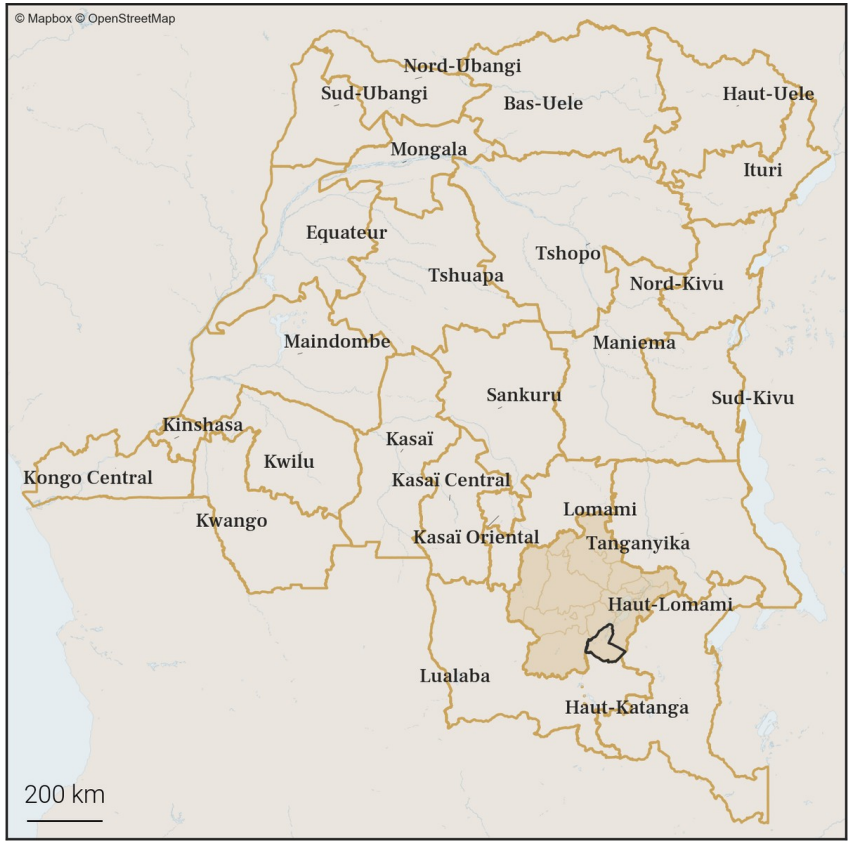

7.2. Carte des zones de santé

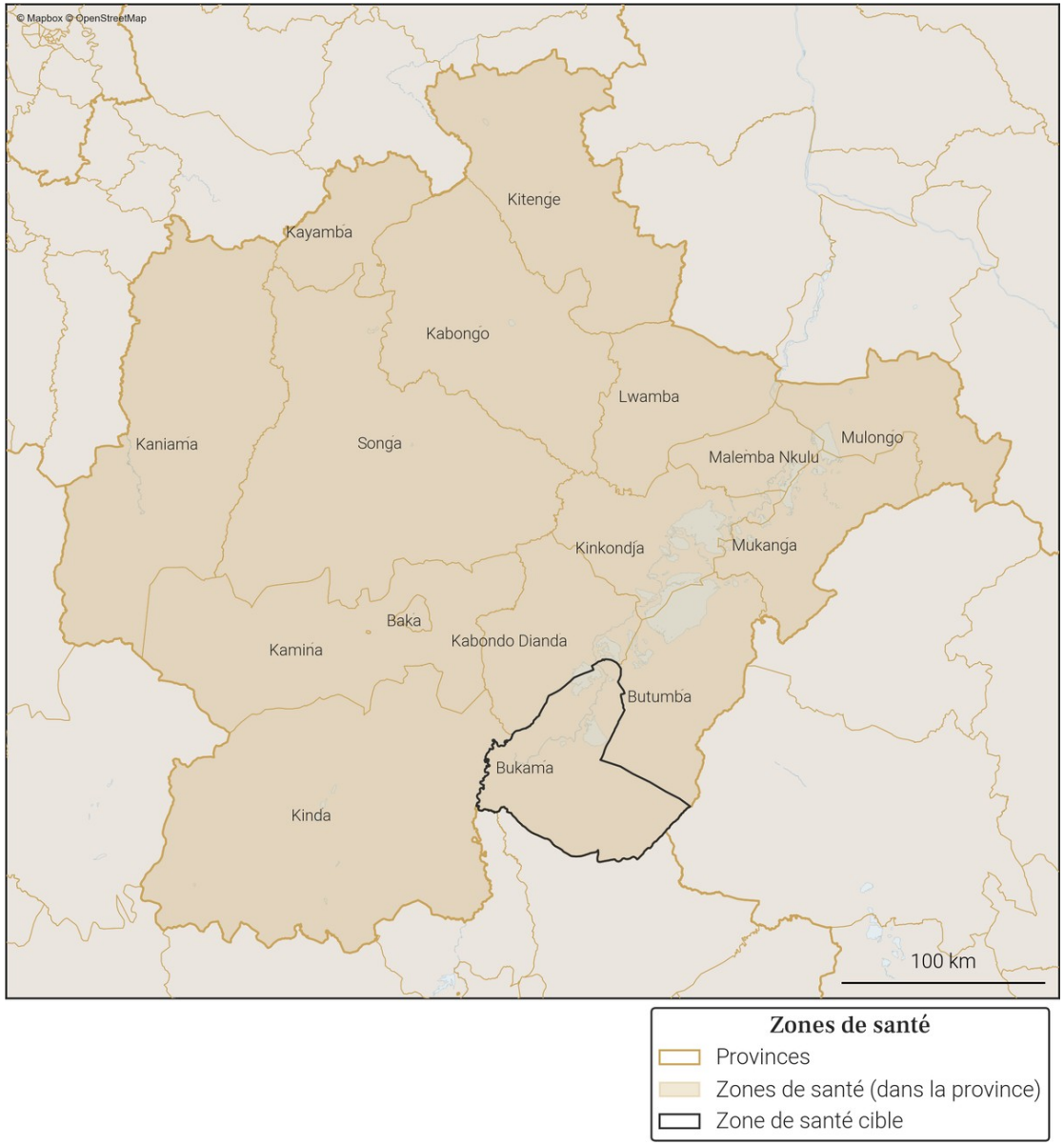

8. Variations mensuelles des estimations de population et de mobilité sur une année

8.1. Tableau des estimations de population et de mobilité

Date (année-mois)	Estimation de population (nombre de personnes)	Changement au mois précédent (différence)	Changement au mois précédent (pourcentage)	Arrivées estimées (nombre de personnes)	Départs estimés (nombre de personnes)	Solde migratoire (différence), accroissement naturel exclus
2025-12	**392 900**	**+1 000**	**+0.26%**	**+1 500**	**-1 600**	**-100**
2025-11	**391 900**	**+600**	**+0.15%**	**+1 400**	**-1 800**	**-400**
2025-10	**391 300**	**+900**	**+0.23%**	**+1 900**	**-2 000**	**-100**
2025-09	390 400	+900	+0.23%	+1 800	-1 900	-100
2025-08	389 500	+600	+0.15%	+1 600	-2 000	-400
2025-07	388 900	+1 100	+0.28%	+1 700	-1 600	+100
2025-06	387 800	+1 700	+0.44%	+1 800	-1 200	+600
2025-05	386 100	+600	+0.16%	+1 200	-1 600	-400
2025-04	385 500	+1 100	+0.29%	+1 300	-1 200	+100
2025-03	384 400	+900	+0.23%	+1 100	-1 200	-100
2025-02	383 500	+1 100	+0.29%	+1 300	-1 200	+100
2025-01	382 400	+800	+0.21%	+1 600	-1 900	-300
2024-12	381 600	+1 100	+0.29%	+2 500	-2 400	+100

Taux moyen d'accroissement de la population (TMAP) sur l'année	TMAP sur les 6 premiers mois (décembre 2024 à juin 2025)	TMAP sur les 6 derniers mois (juin 2025 à décembre 2025)
+3.03%	+1.57%	+1.28%

8.2. Graphes des estimations de population et de mobilité

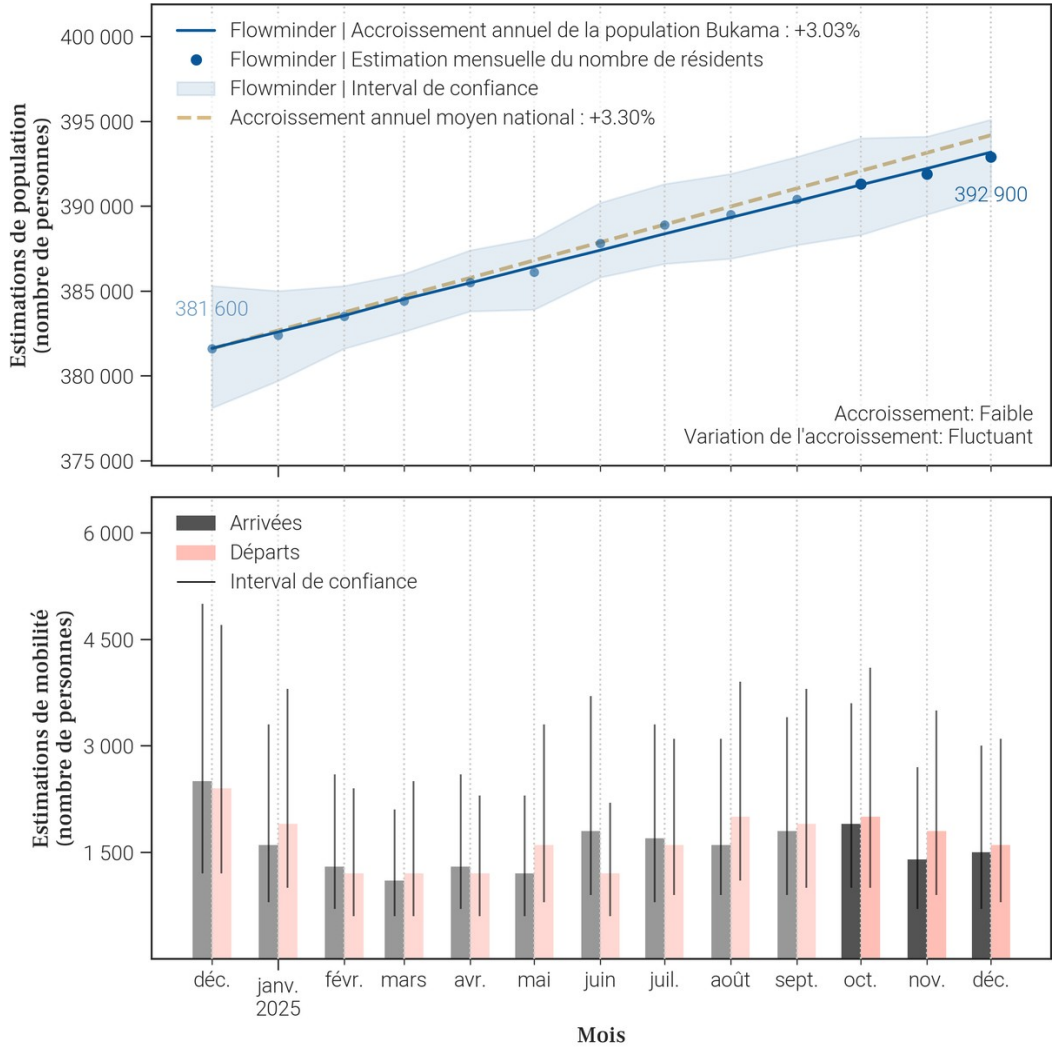

8.3. Données de population rapportées dans DHIS2[1]

Année	Estimation de population de DHIS2 (nombre de personnes)	Changement à l'année précédente (différence)	Changement à l'année précédente (pourcentage)
2025	X	X	X
2024	439 185	X	X

- Le tableau et les graphiques montrent **le nombre de résidents dans Bukama pour le mois de décembre 2025 et les 12 mois précédents**. Un 'résident' désigne ici une personne **ayant passé plus de 2 semaines dans Bukama pour un mois donné**.
- Pour un mois en particulier, **le solde migratoire (arrivées moins les départs) n'est pas égal au changement de population, car il n'inclut pas l'accroissement naturel (naissances et décès)** de la population durant le mois.
- Une attention particulière doit être portée à la **différence d'échelle des axes d'ordonnées** (entre les mesures de population et de mobilité). Une attention particulière doit également être portée au **roulement de la population**, par exemple un large nombre d'arrivées ne changera pas la population de manière significative si le nombre de départs est lui aussi élevé.

9. Mobilité : origine des flux importants (flux de plus de 100 personnes uniquement) à destination de Bukama en décembre 2025

9.1. Tableau des estimations d'arrivées décembre 2025

Origine (Province)	Origine (Zone de santé)	Estimation des arrivées : nombre de personnes ayant quitté cette zone de santé pour Bukama	Solde migratoire pour la connection (différence entre arrivées et départs)
Haut-Lomami	Kabondo Dianda	600	100
Haut-Lomami	Kamina	200	0
Haut-Katanga	Kampemba	100	0
Haut-Katanga	Kenya	100	0
Lualaba	Fungurume	100	0
Lualaba	Lubudi	100	*Pas de départs*
Lualaba	Manika	100	-100

9.2. Carte des estimations d'arrivées décembre 2025

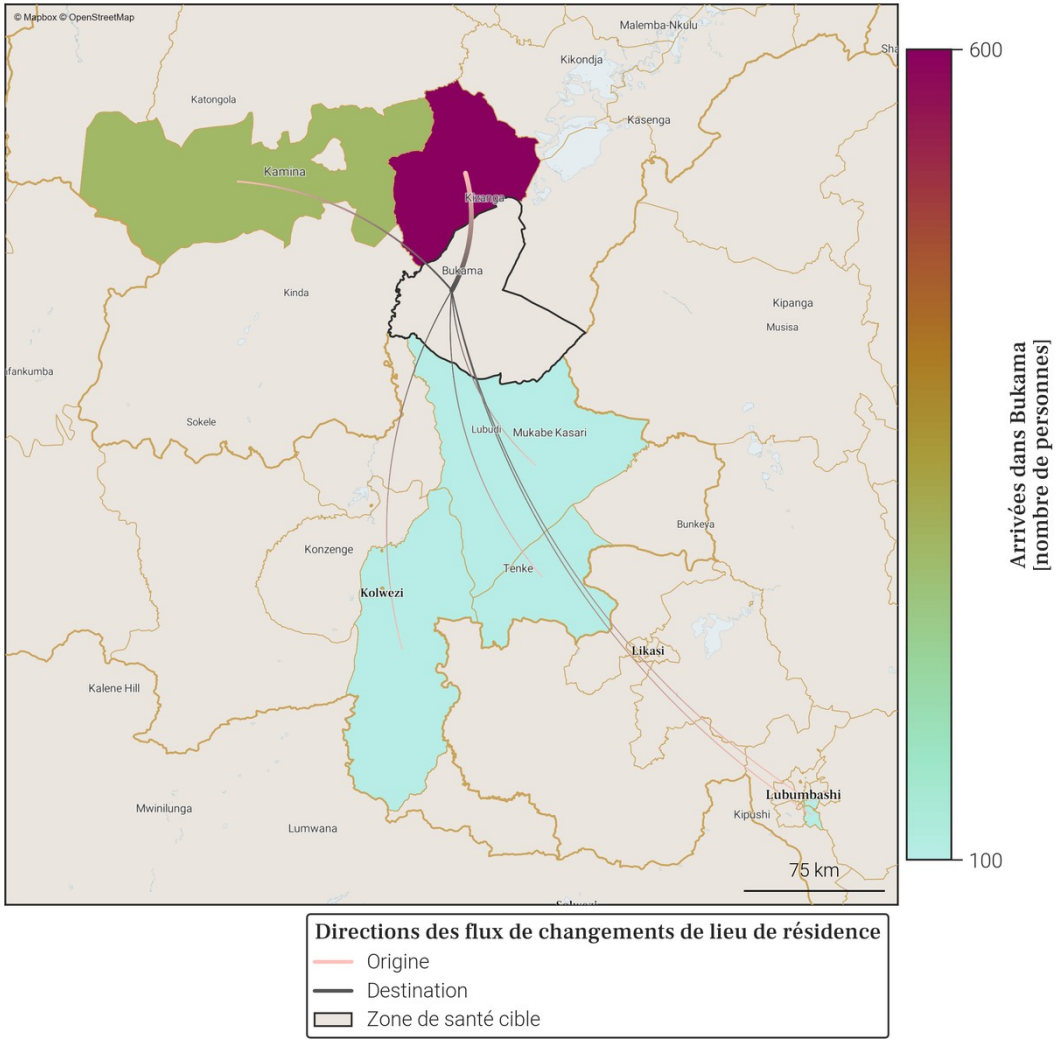

- Le tableau et la carte montrent **seulement une partie du nombre total de personnes qui sont arrivées dans Bukama** au mois de décembre 2025, pour les connexions les plus importantes. En effet, **seules les arrivées de plus de 100 personnes dans Bukama depuis une autre zone de santé sont représentées**. De plus, un maximum de 20 connections (par ordre d'importance) sont disponibles dans le tableau.
- Le nombre total de toutes les arrivées en décembre 2025 est disponible à la place dans la section page 1 : Variations mensuelles des estimations de population et de mobilité, dans le graphe et/ou tableau des estimations de mobilité.

10. Mobilité : destinations des flux importants (flux de plus de 100 personnes uniquement) au départ de Bukama en décembre 2025

10.1. Tableau des estimations de départs décembre 2025

Destination (Province)	Destination (Zone de santé)	Estimation des départs : nombre de personnes ayant quitté Bukama pour cette zone de santé	Solde migratoire pour la connection (différence entre arrivées et départs)
Haut-Lomami	Kabondo Dianda	-500	100
Haut-Lomami	Kamina	-200	0
Lualaba	Manika	-200	-100
Haut-Katanga	Kampemba	-100	0
Haut-Katanga	Kenya	-100	0
Lualaba	Fungurume	-100	0

10.2. Carte des estimations de départs décembre 2025

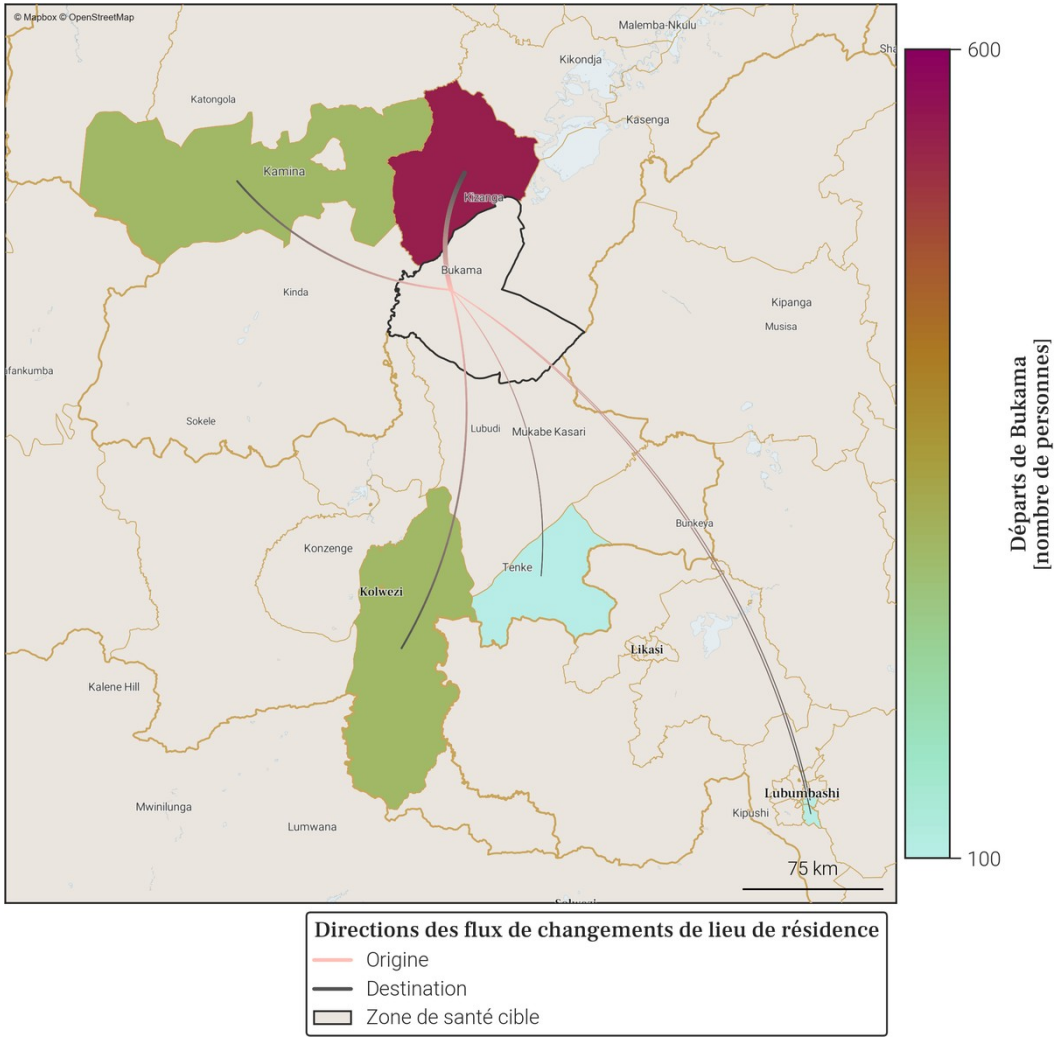

- Le tableau et la carte montrent **seulement une partie du nombre total de personnes qui sont parties de Bukama** au mois de décembre 2025, pour les connexions les plus importantes. En effet, **seuls les départs de plus de 100 personnes de Bukama vers une autre zone de santé sont représentés**. De plus, un maximum de 20 connections (par ordre d'importance) sont disponibles dans le tableau.
- Le nombre total de tout les départs en décembre 2025 est disponible à la place dans la section page 1 : Variations mensuelles des estimations de population et de mobilité, dans le graphe et/ou tableau des estimations de mobilité.

Gavi OIM ONU MIGRATION PEV Programme Elargi de Vaccination République Démocratique du Congo vodacom FLOWMINDER.ORG

11. Localisation de la zone de santé

11.1. Carte des provinces

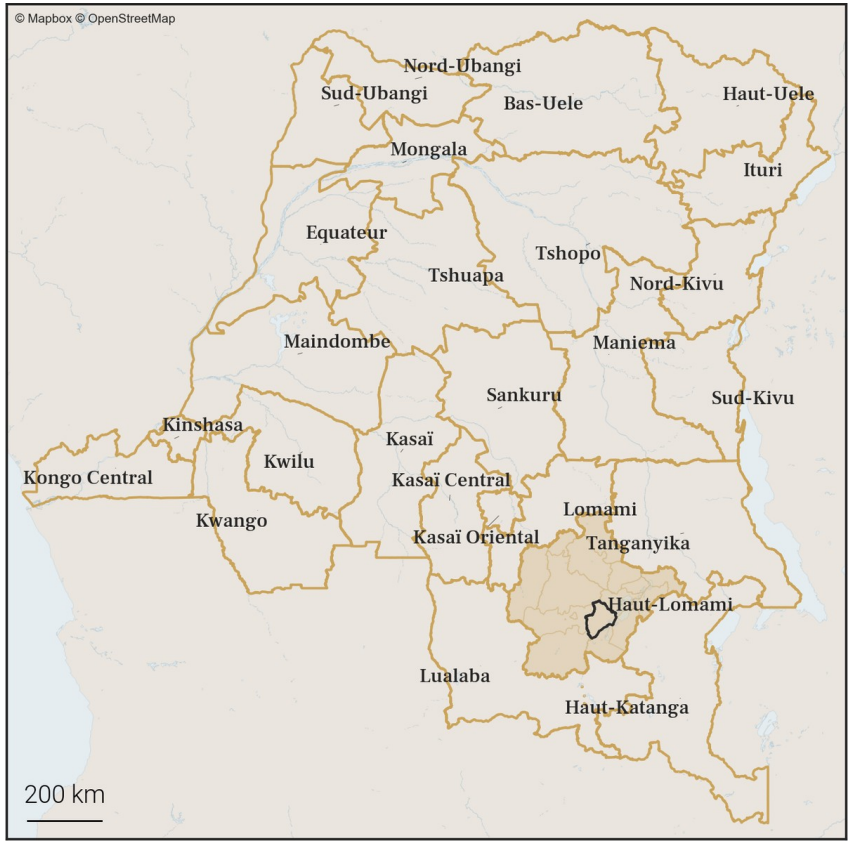

11.2. Carte des zones de santé

Gavi OIM ONU MIGRATION PEV Programme Elargi de Vaccination République Démocratique du Congo vodacom FLOWMINDER.ORG

12. Variations mensuelles des estimations de population et de mobilité sur une année

12.1. Tableau des estimations de population et de mobilité

Date (année-mois)	Estimation de population (nombre de personnes)	Changement au mois précédent (différence)	Changement au mois précédent (pourcentage)	Arrivées estimées (nombre de personnes)	Départs estimés (nombre de personnes)	Solde migratoire (différence), accroissement naturel exclus
2025-12	**310 000**	**+800**	**+0.26%**	**+1 000**	**-1 000**	**0**
2025-11	**309 200**	**+1 100**	**+0.36%**	**+1 300**	**-1 100**	**+200**
2025-10	**308 100**	**+1 600**	**+0.52%**	**+1 700**	**-1 000**	**+700**
2025-09	306 500	+1 200	+0.39%	+1 300	-900	+400
2025-08	305 300	+600	+0.2%	+1 000	-1 200	-200
2025-07	304 700	+400	+0.13%	+900	-1 300	-400
2025-06	304 300	+200	+0.07%	+700	-1 300	-600
2025-05	304 100	+1 300	+0.43%	+1 300	-800	+500
2025-04	302 800	+700	+0.23%	+700	-900	-200
2025-03	302 100	+1 000	+0.33%	+900	-600	+300
2025-02	301 100	+800	+0.27%	+600	-700	-100
2025-01	300 300	+300	+0.1%	+700	-1 200	-500
2024-12	300 000	+500	+0.17%	+1 300	-1 600	-300

Taux moyen d'accroissement de la population (TMAP) sur l'année	TMAP sur les 6 premiers mois (décembre 2024 à juin 2025)	TMAP sur les 6 derniers mois (juin 2025 à décembre 2025)
+3.33%	+1.59%	+2.04%

12.2. Graphes des estimations de population et de mobilité

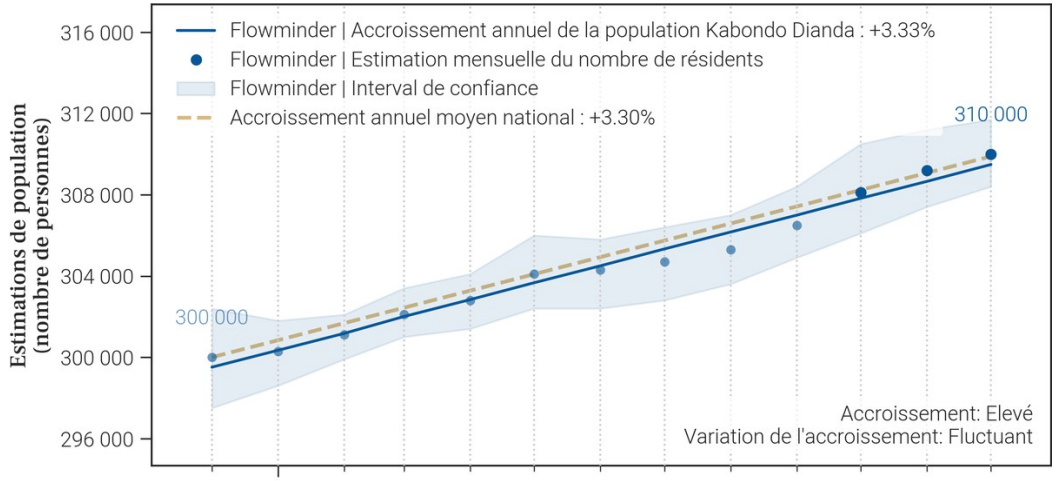

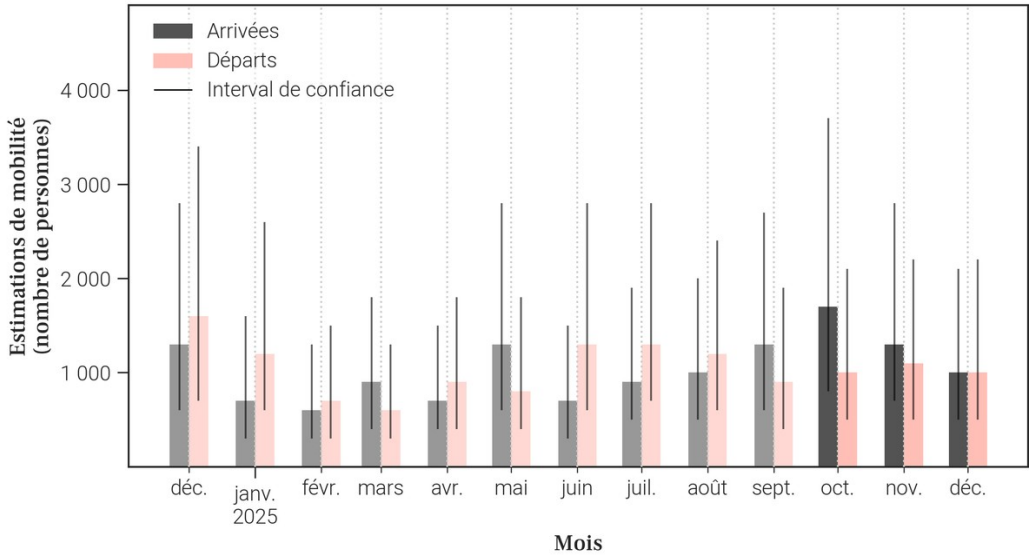

12.3. Données de population rapportées dans DHIS2[1]

Année	Estimation de population de DHIS2 (nombre de personnes)	Changement à l'année précédente (différence)	Changement à l'année précédente (pourcentage)
2025	265 441	-62 241	-18.99%
2024	327 682	X	X

- Le tableau et les graphiques montrent **le nombre de résidents dans Kabondo Dianda pour le mois de décembre 2025 et les 12 mois précédents**. Un 'résident' désigne ici une personne **ayant passé plus de 2 semaines dans Kabondo Dianda pour un mois donné**.
- Pour un mois en particulier, **le solde migratoire (arrivées moins les départs) n'est pas égal au changement de population, car il n'inclut pas l'accroissement naturel (naissances et décès)** de la population durant le mois.
- Une attention particulière doit être portée à la **différence d'échelle des axes d'ordonnées** (entre les mesures de population et de mobilité). Une attention particulière doit également être portée au **roulement de la population**, par exemple un large nombre d'arrivées ne changera pas la population de manière significative si le nombre de départs est lui aussi élevé.

13. Mobilité : origine des flux importants (flux de plus de 100 personnes uniquement) à destination de Kabondo Dianda en décembre 2025

13.1. Tableau des estimations d'arrivées décembre 2025

Origine (Province)	Origine (Zone de santé)	Estimation des arrivées : nombre de personnes ayant quitté cette zone de santé pour Kabondo Dianda	Solde migratoire pour la connection (différence entre arrivées et départs)
Haut-Lomami	Bukama	500	-100
Haut-Lomami	Kamina	200	0
Lualaba	Fungurume	100	*Pas de départs*

13.2. Carte des estimations d'arrivées décembre 2025

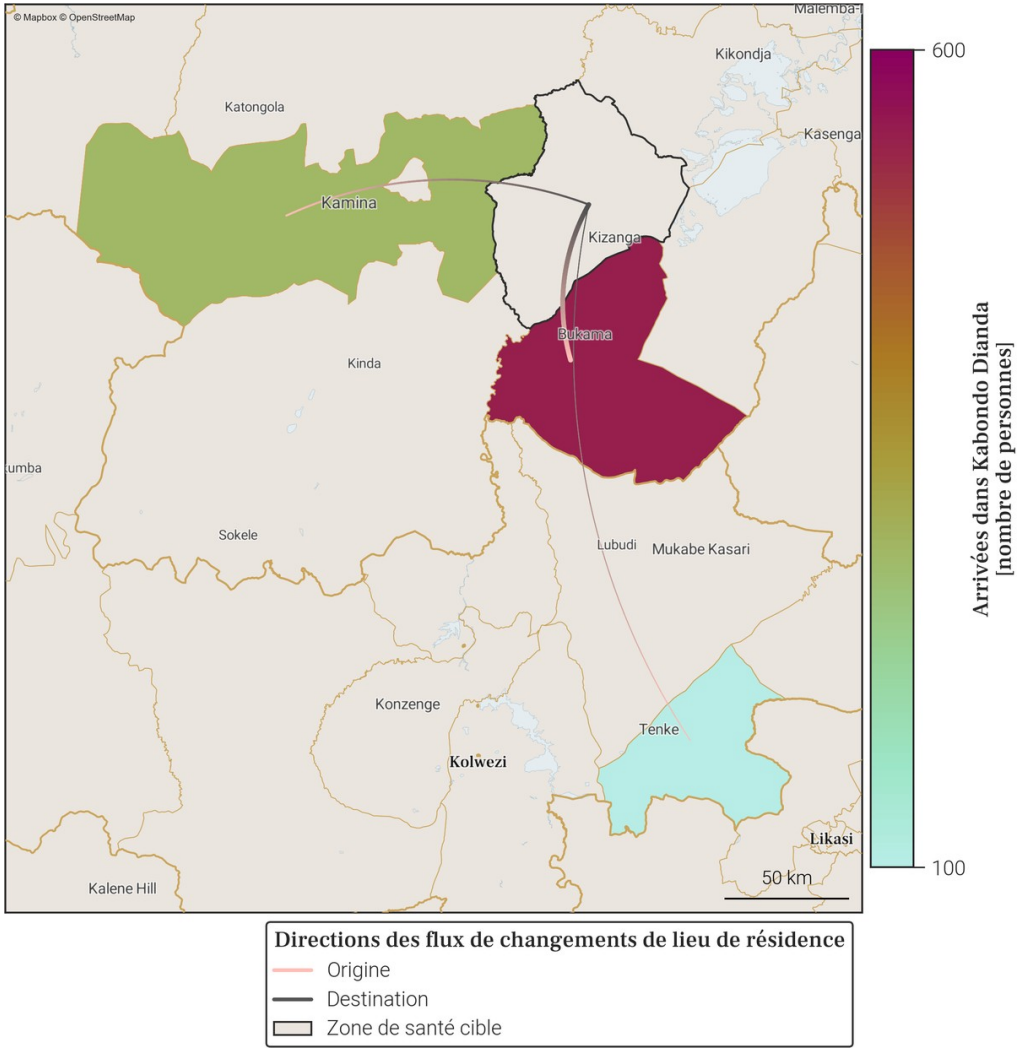

- Le tableau et la carte montrent **seulement une partie du nombre total de personnes qui sont arrivées dans Kabondo Dianda** au mois de décembre 2025, pour les connexions les plus importantes. En effet, **seules les arrivées de plus de 100 personnes dans Kabondo Dianda depuis une autre zone de santé sont représentées**. De plus, un maximum de 20 connections (par ordre d'importance) sont disponibles dans le tableau.
- Le nombre total de toutes les arrivées en décembre 2025 est disponible à la place dans la section page 1 : Variations mensuelles des estimations de population et de mobilité, dans le graphe et/ou tableau des estimations de mobilité.

14. Mobilité : destinations des flux importants (flux de plus de 100 personnes uniquement) au départ de Kabondo Dianda en décembre 2025

14.1. Tableau des estimations de départs décembre 2025

Destination (Province)	Destination (Zone de santé)	Estimation des départs : nombre de personnes ayant quitté Kabondo Dianda pour cette zone de santé	Solde migratoire pour la connection (différence entre arrivées et départs)
Haut-Lomami	Bukama	-600	-100
Haut-Lomami	Kamina	-200	0
Lualaba	Manika	-100	*Pas d'arrivées*

14.2. Carte des estimations de départs décembre 2025

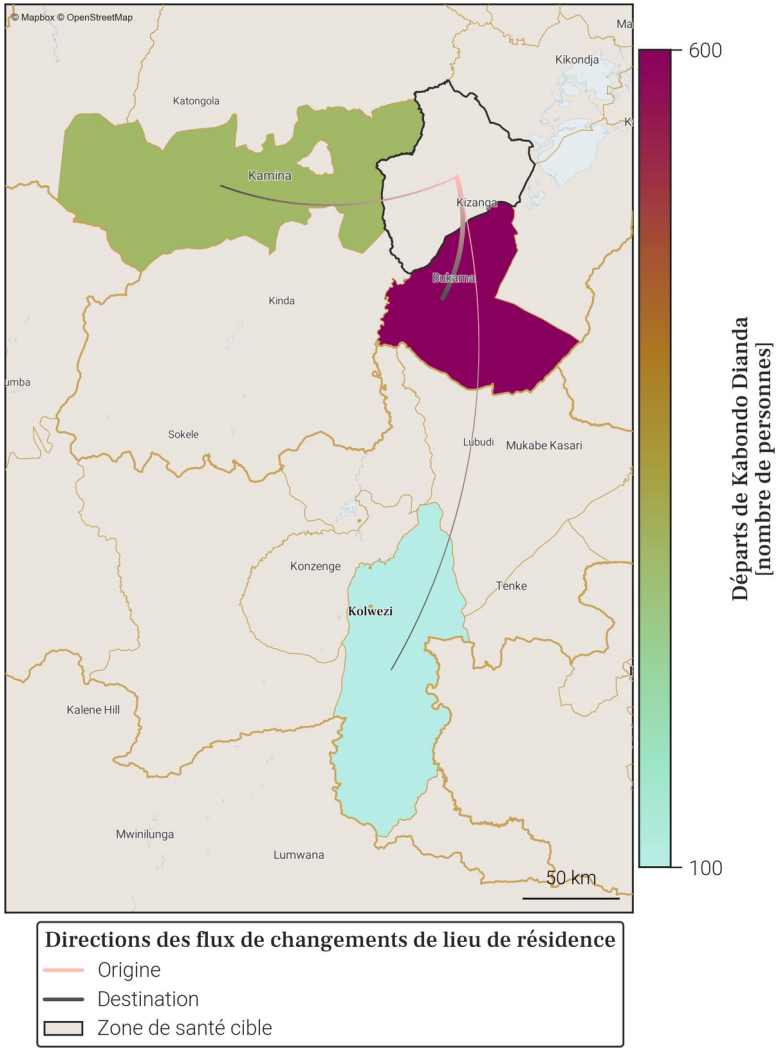

- Le tableau et la carte montrent **seulement une partie du nombre total de personnes qui sont parties de Kabondo Dianda** au mois de décembre 2025, pour les connexions les plus importantes. En effet, **seuls les départs de plus de 100 personnes de Kabondo Dianda vers une autre zone de santé sont représentés**. De plus, un maximum de 20 connections (par ordre d'importance) sont disponibles dans le tableau.
- Le nombre total de tout les départs en décembre 2025 est disponible à la place dans la section page 1 : Variations mensuelles des estimations de population et de mobilité, dans le graphe et/ou tableau des estimations de mobilité.

15. Localisation de la zone de santé

15.1. Carte des provinces

15.2. Carte des zones de santé

Gavi OIM ONU MIGRATION PEV Programme Elargi de Vaccination République Démocratique du Congo vodacom FLOWMINDER.ORG

16. Variations mensuelles des estimations de population et de mobilité sur une année

16.1. Tableau des estimations de population et de mobilité

Date (année-mois)	Estimation de population (nombre de personnes)	Changement au mois précédent (différence)	Changement au mois précédent (pourcentage)	Arrivées estimées (nombre de personnes)	Départs estimés (nombre de personnes)	Solde migratoire (différence), accroissement naturel exclus
2025-12	**414 800**	**+500**	**+0.12%**	**+1 200**	**-1 800**	**-600**
2025-11	**414 300**	**+700**	**+0.17%**	**+1 500**	**-1 900**	**-400**
2025-10	**413 600**	**+1 100**	**+0.27%**	**+2 100**	**-2 200**	**-100**
2025-09	412 500	+400	+0.1%	+1 900	-2 600	-700
2025-08	412 100	+1 100	+0.27%	+2 100	-2 100	0
2025-07	411 000	+1 100	+0.27%	+1 700	-1 700	0
2025-06	409 900	+1 500	+0.37%	+1 600	-1 200	+400
2025-05	408 400	+900	+0.22%	+1 200	-1 300	-100
2025-04	407 500	+1 300	+0.32%	+1 200	-1 000	+200
2025-03	406 200	+800	+0.2%	+1 000	-1 300	-300
2025-02	405 400	+900	+0.22%	+1 000	-1 200	-200
2025-01	404 500	+1 300	+0.32%	+1 600	-1 400	+200
2024-12	403 200	+3 200	+0.8%	+3 600	-1 500	+2 100

Taux moyen d'accroissement de la population (TMAP) sur l'année	TMAP sur les 6 premiers mois (décembre 2024 à juin 2025)	TMAP sur les 6 derniers mois (juin 2025 à décembre 2025)
+2.98%	+1.59%	+1.19%

16.2. Graphes des estimations de population et de mobilité

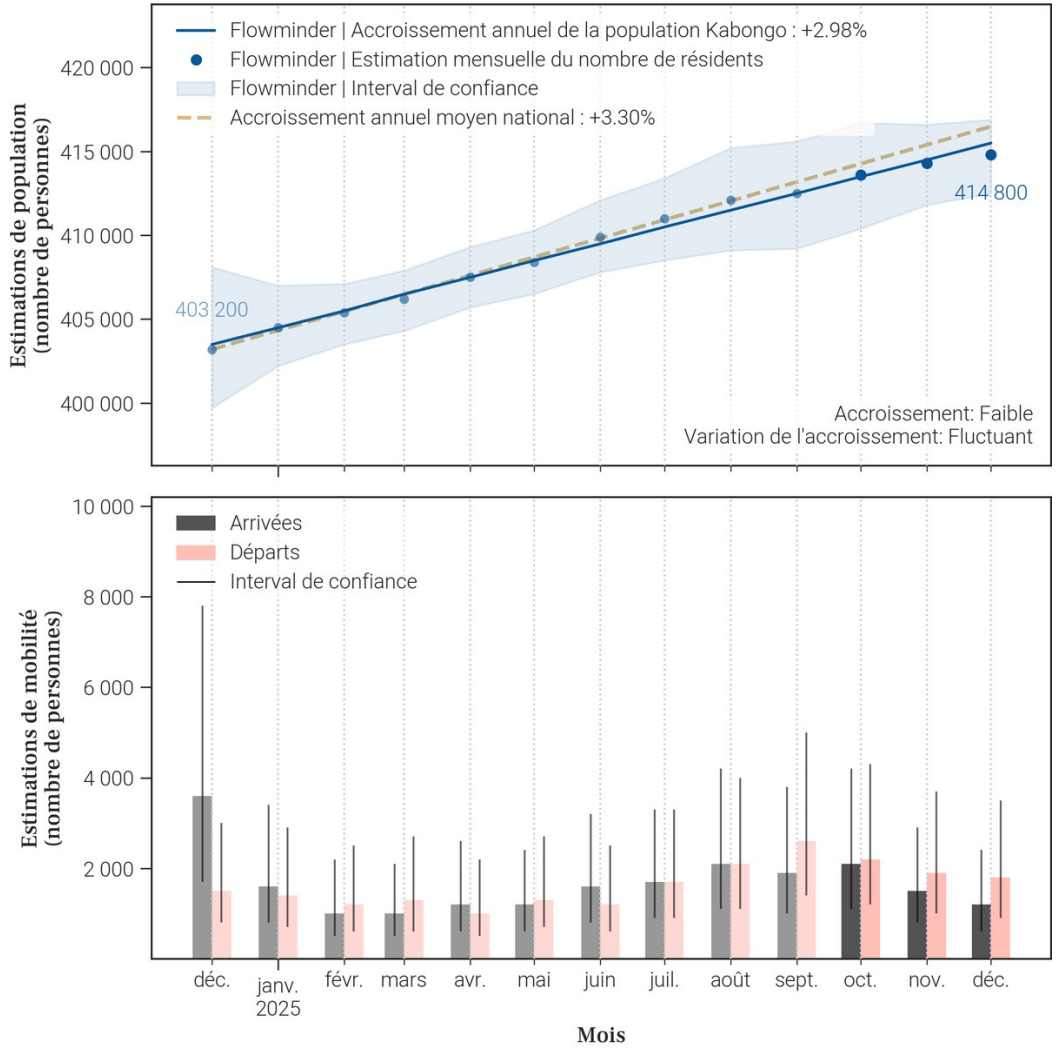

16.3. Données de population rapportées dans DHIS2[1]

Année	Estimation de population de DHIS2 (nombre de personnes)	Changement à l'année précédente (différence)	Changement à l'année précédente (pourcentage)
2025	495 243	+16 672	+3.48%
2024	478 571	X	X

- Le tableau et les graphiques montrent **le nombre de résidents dans Kabongo pour le mois de décembre 2025 et les 12 mois précédents**. Un 'résident' désigne ici une personne **ayant passé plus de 2 semaines dans Kabongo pour un mois donné**.
- Pour un mois en particulier, **le solde migratoire (arrivées moins les départs) n'est pas égal au changement de population, car il n'inclut pas l'accroissement naturel (naissances et décès)** de la population durant le mois.
- Une attention particulière doit être portée à la **différence d'échelle des axes d'ordonnées** (entre les mesures de population et de mobilité). Une attention particulière doit également être portée au **roulement de la population**, par exemple un large nombre d'arrivées ne changera pas la population de manière significative si le nombre de départs est lui aussi élevé.

17. Mobilité : origine des flux importants (flux de plus de 100 personnes uniquement) à destination de Kabongo en décembre 2025

17.1. Tableau des estimations d'arrivées décembre 2025

Origine (Province)	Origine (Zone de santé)	Estimation des arrivées : nombre de personnes ayant quitté cette zone de santé pour Kabongo	Solde migratoire pour la connection (différence entre arrivées et départs)
Haut-Lomami	Songa	300	0
Haut-Lomami	Kamina	200	-200
Lualaba	Manika	200	-200
Haut-Lomami	Kayamba	100	*Pas de départs*
Haut-Lomami	Kitenge	100	*Pas de départs*

17.2. Carte des estimations d'arrivées décembre 2025

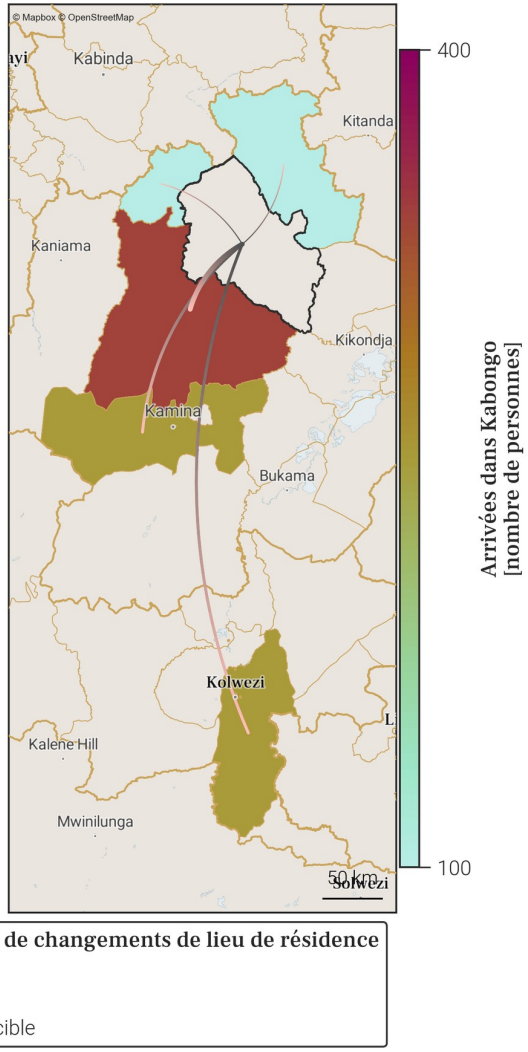

- Le tableau et la carte montrent **seulement une partie du nombre total de personnes qui sont arrivées dans Kabongo** au mois de décembre 2025, pour les connexions les plus importantes. En effet, **seules les arrivées de plus de 100 personnes dans Kabongo depuis une autre zone de santé sont représentées**. De plus, un maximum de 20 connections (par ordre d'importance) sont disponibles dans le tableau.
- Le nombre total de toutes les arrivées en décembre 2025 est disponible à la place dans la section page 1 : Variations mensuelles des estimations de population et de mobilité, dans le graphe et/ou tableau des estimations de mobilité.

18. Mobilité : destinations des flux importants (flux de plus de 100 personnes uniquement) au départ de Kabongo en décembre 2025

18.1. Tableau des estimations de départs décembre 2025

Destination (Province)	Destination (Zone de santé)	Estimation des départs : nombre de personnes ayant quitté Kabongo pour cette zone de santé	Solde migratoire pour la connection (différence entre arrivées et départs)
Haut-Lomami	Kamina	-400	-200
Lualaba	Manika	-400	-200
Haut-Lomami	Songa	-300	0
Lomami	Kabinda	-100	*Pas d'arrivées*

18.2. Carte des estimations de départs décembre 2025

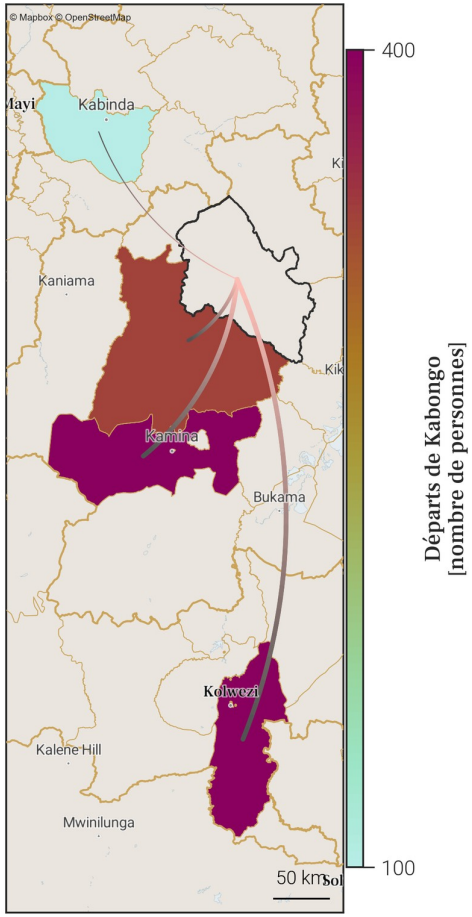

Directions des flux de changements de lieu de résidence
- Origine
- Destination
- Zone de santé cible

- Le tableau et la carte montrent **seulement une partie du nombre total de personnes qui sont parties de Kabongo** au mois de décembre 2025, pour les connexions les plus importantes. En effet, **seuls les départs de plus de 100 personnes de Kabongo vers une autre zone de santé sont représentés**. De plus, un maximum de 20 connections (par ordre d'importance) sont disponibles dans le tableau.
- Le nombre total de tout les départs en décembre 2025 est disponible à la place dans la section page 1 : Variations mensuelles des estimations de population et de mobilité, dans le graphe et/ou tableau des estimations de mobilité.

19. Localisation de la zone de santé

19.1. Carte des provinces

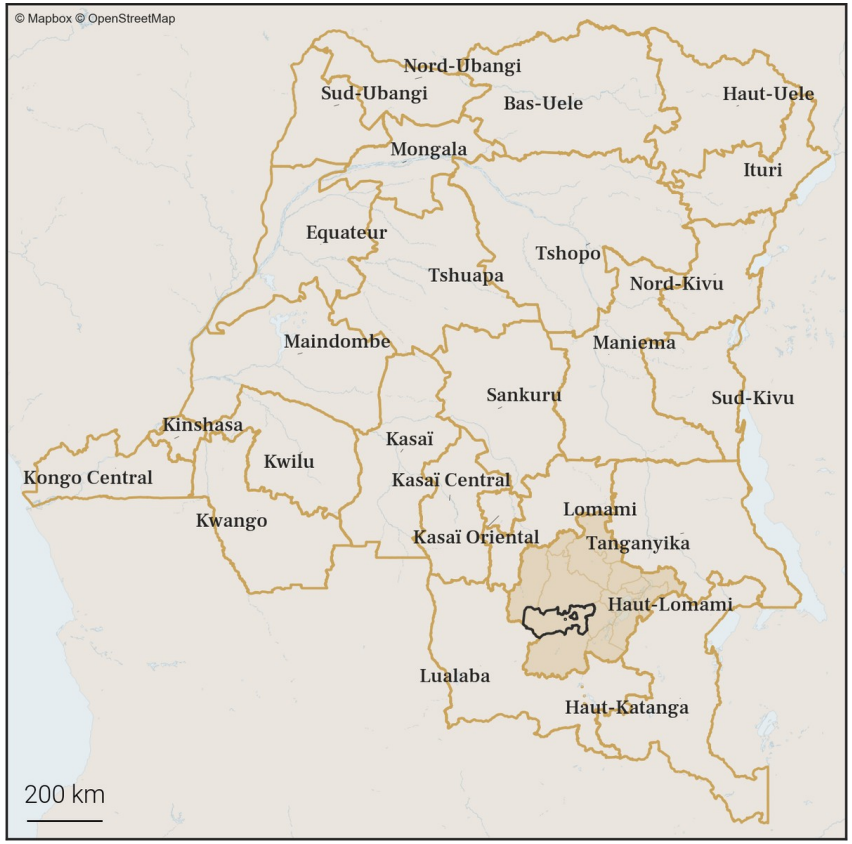

19.2. Carte des zones de santé

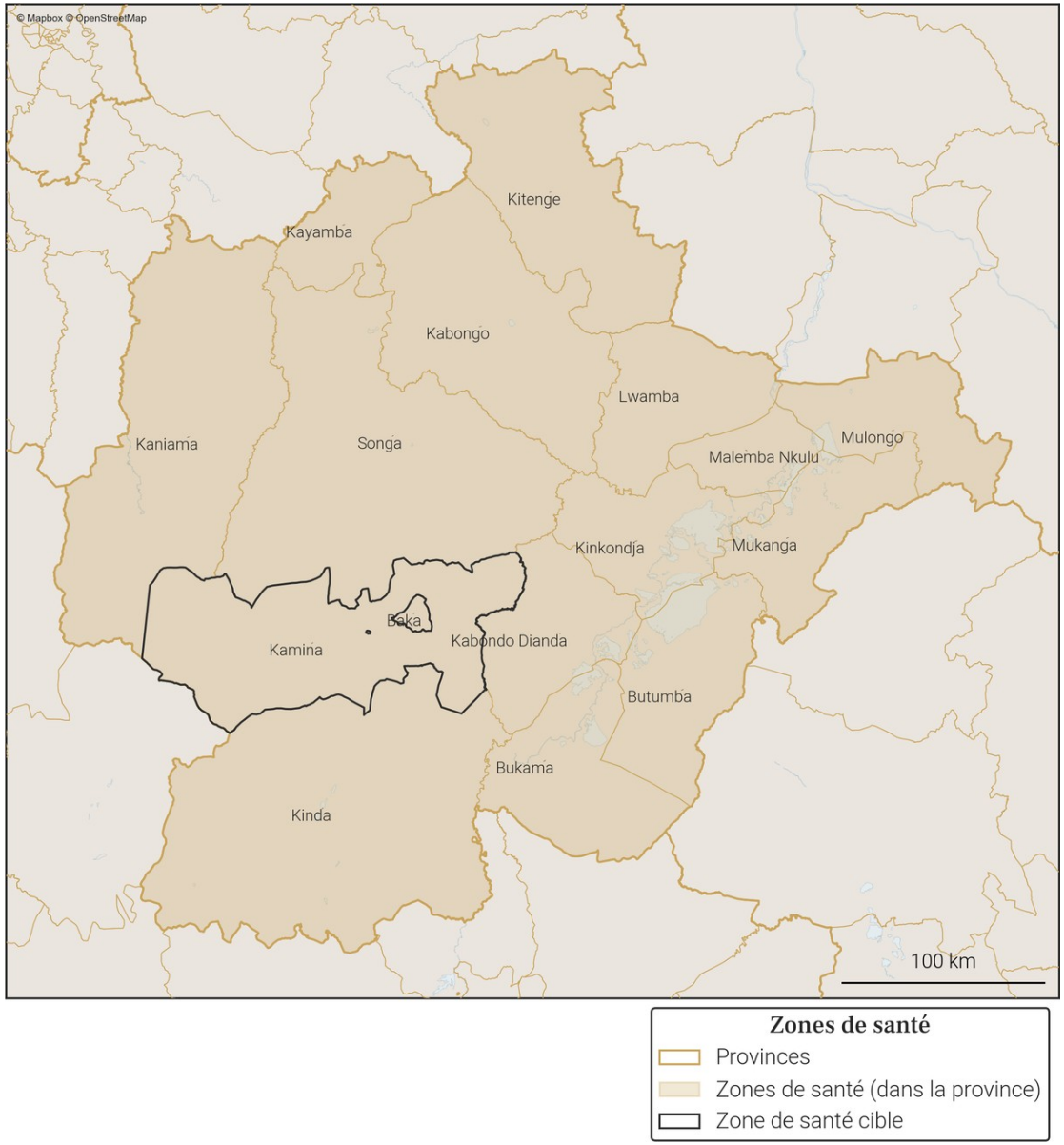

Gavi OIM ONU MIGRATION PEV Programme Elargi de Vaccination République Démocratique du Congo vodacom FLOWMINDER.ORG

20. Variations mensuelles des estimations de population et de mobilité sur une année

20.1. Tableau des estimations de population et de mobilité

Date (année-mois)	Estimation de population (nombre de personnes)	Changement au mois précédent (différence)	Changement au mois précédent (pourcentage)	Arrivées estimées (nombre de personnes)	Départs estimés (nombre de personnes)	Solde migratoire (différence), accroissement naturel exclus
2025-12	**341 900**	**+1 300**	**+0.38%**	**+3 400**	**-3 000**	**+400**
2025-11	**340 600**	**+1 100**	**+0.32%**	**+3 900**	**-3 700**	**+200**
2025-10	**339 500**	**+100**	**+0.03%**	**+4 400**	**-5 200**	**-800**
2025-09	339 400	+800	+0.24%	+4 500	-4 700	-200
2025-08	338 600	+1 000	+0.3%	+4 400	-4 200	+200
2025-07	337 600	+200	+0.06%	+3 200	-3 900	-700
2025-06	337 400	0	0.0%	+2 700	-3 700	-1 000
2025-05	337 400	-300	-0.09%	+2 400	-3 600	-1 200
2025-04	337 700	+300	+0.09%	+2 200	-2 800	-600
2025-03	337 400	+500	+0.15%	+2 200	-2 600	-400
2025-02	336 900	+300	+0.09%	+2 200	-2 700	-500
2025-01	336 600	+1 900	+0.57%	+3 700	-2 800	+900
2024-12	334 700	+1 100	+0.33%	+4 400	-4 200	+200

Taux moyen d'accroissement de la population (TMAP) sur l'année	TMAP sur les 6 premiers mois (décembre 2024 à juin 2025)	TMAP sur les 6 derniers mois (juin 2025 à décembre 2025)
+1.61%	+0.67%	+1.3%

20.2. Graphes des estimations de population et de mobilité

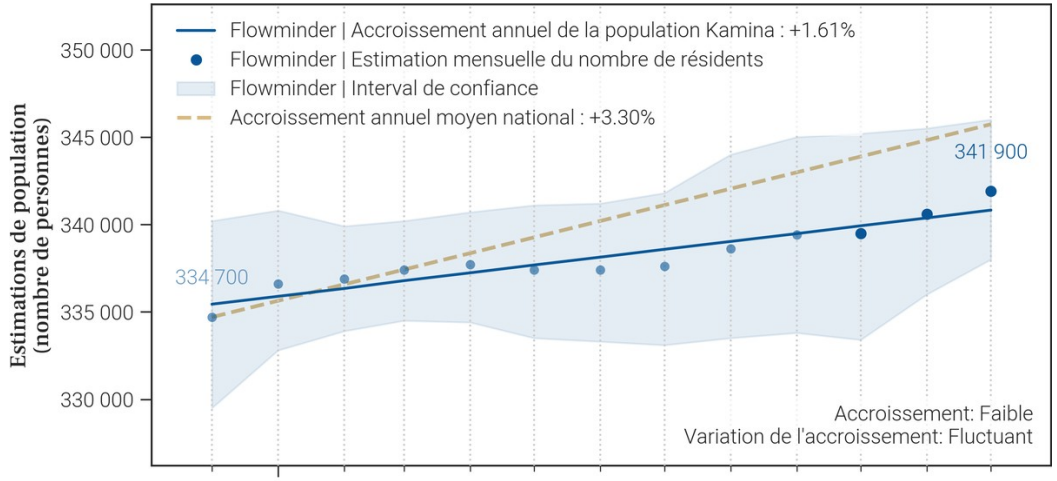

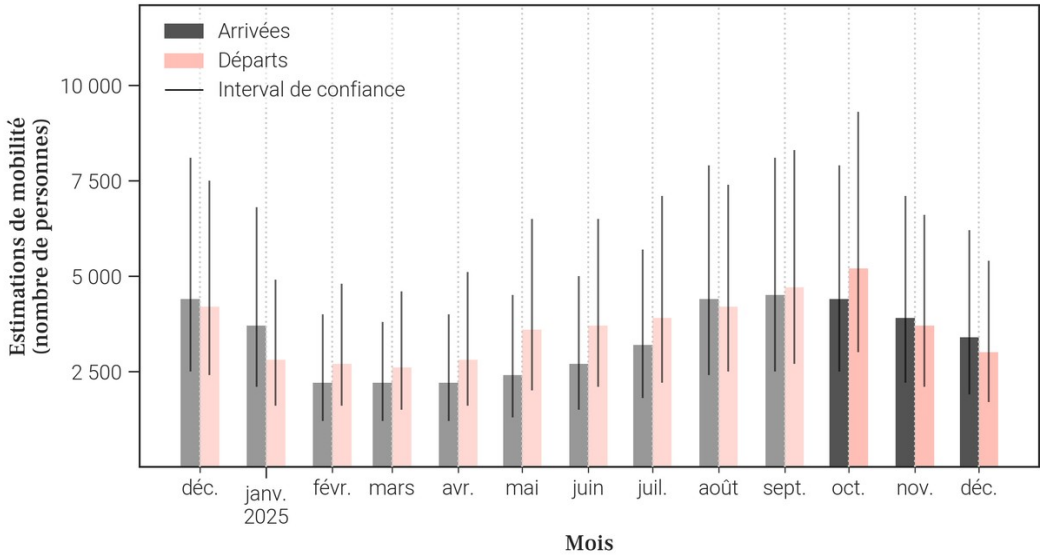

20.3. Données de population rapportées dans DHIS2[1]

Année	Estimation de population de DHIS2 (nombre de personnes)	Changement à l'année précédente (différence)	Changement à l'année précédente (pourcentage)
2025	400 546	+11 665	+3.0%
2024	388 881	X	X

- Le tableau et les graphiques montrent **le nombre de résidents dans Kamina pour le mois de décembre 2025 et les 12 mois précédents**. Un 'résident' désigne ici une personne **ayant passé plus de 2 semaines dans Kamina pour un mois donné**.
- Pour un mois en particulier, **le solde migratoire (arrivées moins les départs) n'est pas égal au changement de population, car il n'inclut pas l'accroissement naturel (naissances et décès)** de la population durant le mois.
- Une attention particulière doit être portée à la **différence d'échelle des axes d'ordonnées** (entre les mesures de population et de mobilité). Une attention particulière doit également être portée au **roulement de la population**, par exemple un large nombre d'arrivées ne changera pas la population de manière significative si le nombre de départs est lui aussi élevé.

21. Mobilité : origine des flux importants (flux de plus de 100 personnes uniquement) à destination de Kamina en décembre 2025

21.1. Tableau des estimations d'arrivées décembre 2025

Origine (Province)	Origine (Zone de santé)	Estimation des arrivées : nombre de personnes ayant quitté cette zone de santé pour Kamina	Solde migratoire pour la connection (différence entre arrivées et départs)
Haut-Lomami	Songa	600	0
Haut-Lomami	Kabongo	400	200
Haut-Lomami	Baka	300	0
Lualaba	Manika	300	0
Haut-Lomami	Bukama	200	0
Haut-Lomami	Kabondo Dianda	200	0
Haut-Lomami	Kaniama	200	100
Haut-Katanga	Kampemba	100	0
Haut-Katanga	Kenya	100	*Pas de départs*
Haut-Katanga	Lubumbashi	100	-100
Haut-Katanga	Mumbunda	100	0
Haut-Lomami	Kayamba	100	0
Haut-Lomami	Kinda	100	0
Haut-Lomami	Kitenge	100	*Pas de départs*
Haut-Lomami	Mulongo	100	*Pas de départs*
Lualaba	Fungurume	100	0

21.2. Carte des estimations d'arrivées décembre 2025

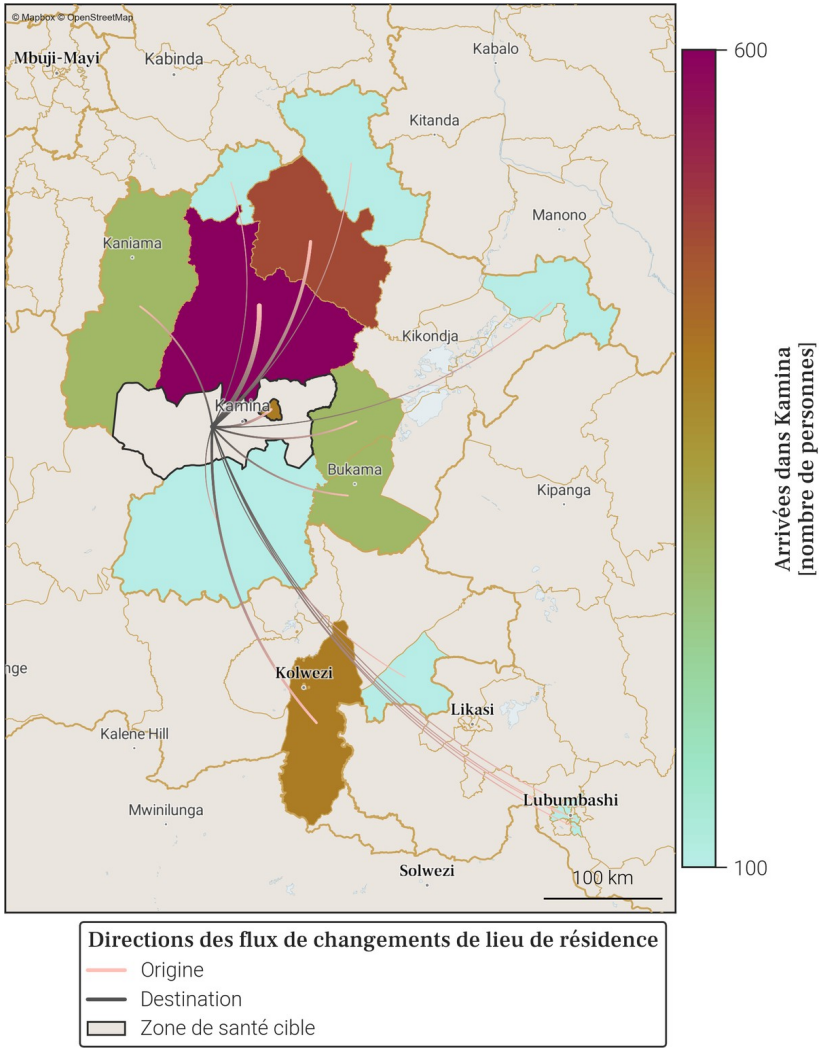

- Le tableau et la carte montrent **seulement une partie du nombre total de personnes qui sont arrivées dans Kamina** au mois de décembre 2025, pour les connexions les plus importantes. En effet, **seules les arrivées de plus de 100 personnes dans Kamina depuis une autre zone de santé sont représentées**. De plus, un maximum de 20 connections (par ordre d'importance) sont disponibles dans le tableau.
- Le nombre total de toutes les arrivées en décembre 2025 est disponible à la place dans la section page 1 : Variations mensuelles des estimations de population et de mobilité, dans le graphe et/ou tableau des estimations de mobilité.

22. Mobilité : destinations des flux importants (flux de plus de 100 personnes uniquement) au départ de Kamina en décembre 2025

22.1. Tableau des estimations de départs décembre 2025

Destination (Province)	Destination (Zone de santé)	Estimation des départs : nombre de personnes ayant quitté Kamina pour cette zone de santé	Solde migratoire pour la connection (différence entre arrivées et départs)
Haut-Lomami	Songa	-600	0
Haut-Lomami	Baka	-300	0
Lualaba	Manika	-300	0
Haut-Katanga	Lubumbashi	-200	-100
Haut-Lomami	Bukama	-200	0
Haut-Lomami	Kabondo Dianda	-200	0
Haut-Lomami	Kabongo	-200	200
Haut-Katanga	Kampemba	-100	0
Haut-Katanga	Mumbunda	-100	0
Haut-Katanga	Tshamilemba	-100	*Pas d'arrivées*
Haut-Lomami	Kaniama	-100	100
Haut-Lomami	Kayamba	-100	0
Haut-Lomami	Kinda	-100	0
Lualaba	Fungurume	-100	0

22.2. Carte des estimations de départs décembre 2025

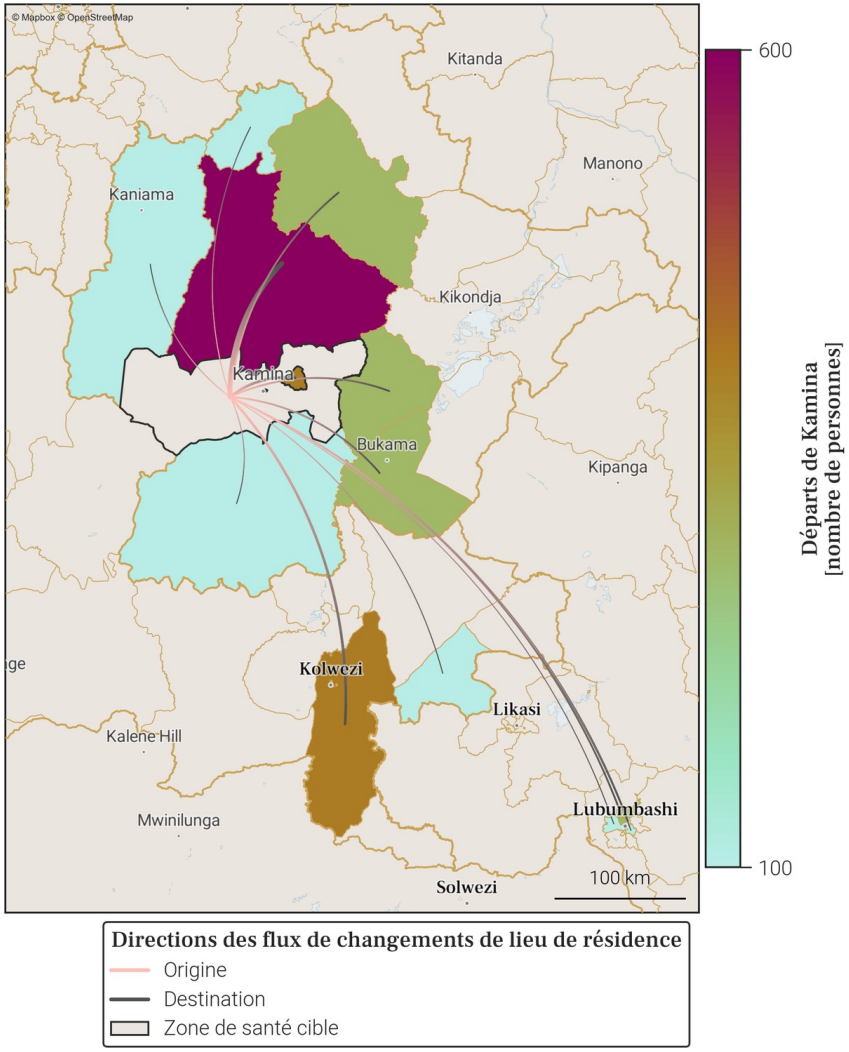

- Le tableau et la carte montrent **seulement une partie du nombre total de personnes qui sont parties de Kamina** au mois de décembre 2025, pour les connexions les plus importantes. En effet, **seuls les départs de plus de 100 personnes de Kamina vers une autre zone de santé sont représentés**. De plus, un maximum de 20 connections (par ordre d'importance) sont disponibles dans le tableau.
- Le nombre total de tout les départs en décembre 2025 est disponible à la place dans la section page 1 : Variations mensuelles des estimations de population et de mobilité, dans le graphe et/ou tableau des estimations de mobilité.

23. Localisation de la zone de santé

23.1. Carte des provinces

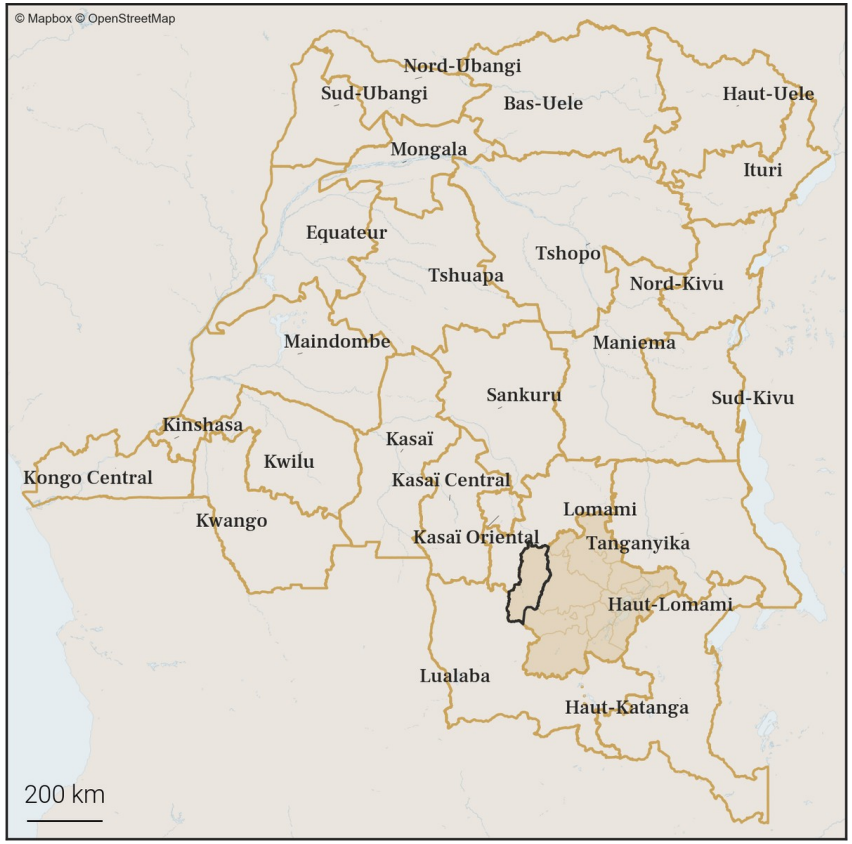

23.2. Carte des zones de santé

24. Variations mensuelles des estimations de population et de mobilité sur une année

24.1. Tableau des estimations de population et de mobilité

Date (année-mois)	Estimation de population (nombre de personnes)	Changement au mois précédent (différence)	Changement au mois précédent (pourcentage)	Arrivées estimées (nombre de personnes)	Départs estimés (nombre de personnes)	Solde migratoire (différence), accroissement naturel exclus
2025-12	**312 900**	**+600**	**+0.19%**	**+800**	**-900**	**-100**
2025-11	**312 300**	**+700**	**+0.22%**	**+700**	**-800**	**-100**
2025-10	**311 600**	**+1 000**	**+0.32%**	**+1 300**	**-1 100**	**+200**
2025-09	310 600	+200	+0.06%	+900	-1 600	-700
2025-08	310 400	+200	+0.06%	+800	-1 400	-600
2025-07	310 200	+700	+0.23%	+900	-1 100	-200
2025-06	309 500	+600	+0.19%	+700	-900	-200
2025-05	308 900	+800	+0.26%	+700	-800	-100
2025-04	308 100	+800	+0.26%	+600	-600	0
2025-03	307 300	+800	+0.26%	+700	-700	0
2025-02	306 500	+500	+0.16%	+500	-900	-400
2025-01	306 000	-100	-0.03%	+600	-1 500	-900
2024-12	306 100	+400	+0.13%	+1 000	-1 500	-500

Taux moyen d'accroissement de la population (TMAP) sur l'année	TMAP sur les 6 premiers mois (décembre 2024 à juin 2025)	TMAP sur les 6 derniers mois (juin 2025 à décembre 2025)
+2.34%	+1.23%	+1.08%

24.2. Graphes des estimations de population et de mobilité

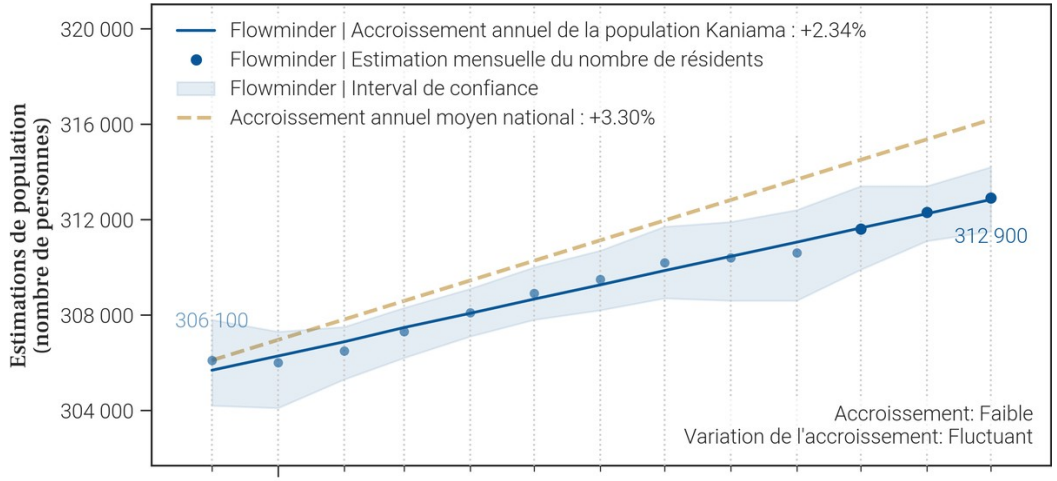

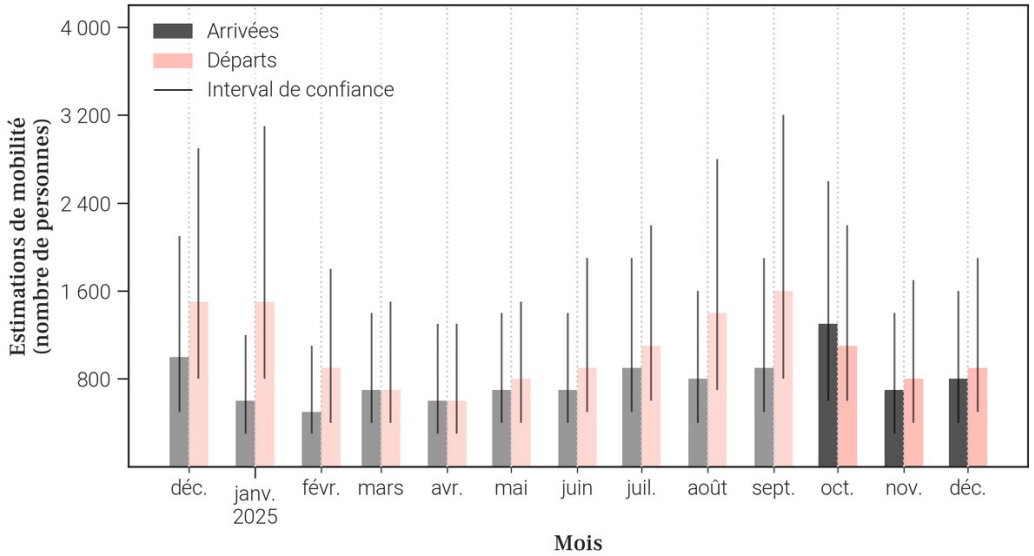

24.3. Données de population rapportées dans DHIS2[1]

Année	Estimation de population de DHIS2 (nombre de personnes)	Changement à l'année précédente (différence)	Changement à l'année précédente (pourcentage)
2025	X	X	X
2024	380 899	X	X

- Le tableau et les graphiques montrent **le nombre de résidents dans Kaniama pour le mois de décembre 2025 et les 12 mois précédents**. Un 'résident' désigne ici une personne **ayant passé plus de 2 semaines dans Kaniama pour un mois donné**.
- Pour un mois en particulier, **le solde migratoire (arrivées moins les départs) n'est pas égal au changement de population, car il n'inclut pas l'accroissement naturel (naissances et décès)** de la population durant le mois.
- Une attention particulière doit être portée à la **différence d'échelle des axes d'ordonnées** (entre les mesures de population et de mobilité). Une attention particulière doit également être portée au **roulement de la population**, par exemple un large nombre d'arrivées ne changera pas la population de manière significative si le nombre de départs est lui aussi élevé.

25. Mobilité : origine des flux importants (flux de plus de 100 personnes uniquement) à destination de Kaniama en décembre 2025

25.1. Tableau des estimations d'arrivées décembre 2025

Origine (Province)	Origine (Zone de santé)	Estimation des arrivées : nombre de personnes ayant quitté cette zone de santé pour Kaniama	Solde migratoire pour la connection (différence entre arrivées et départs)
Haut-Lomami	Songa	300	-100
Haut-Lomami	Kamina	100	-100

25.2. Carte des estimations d'arrivées décembre 2025

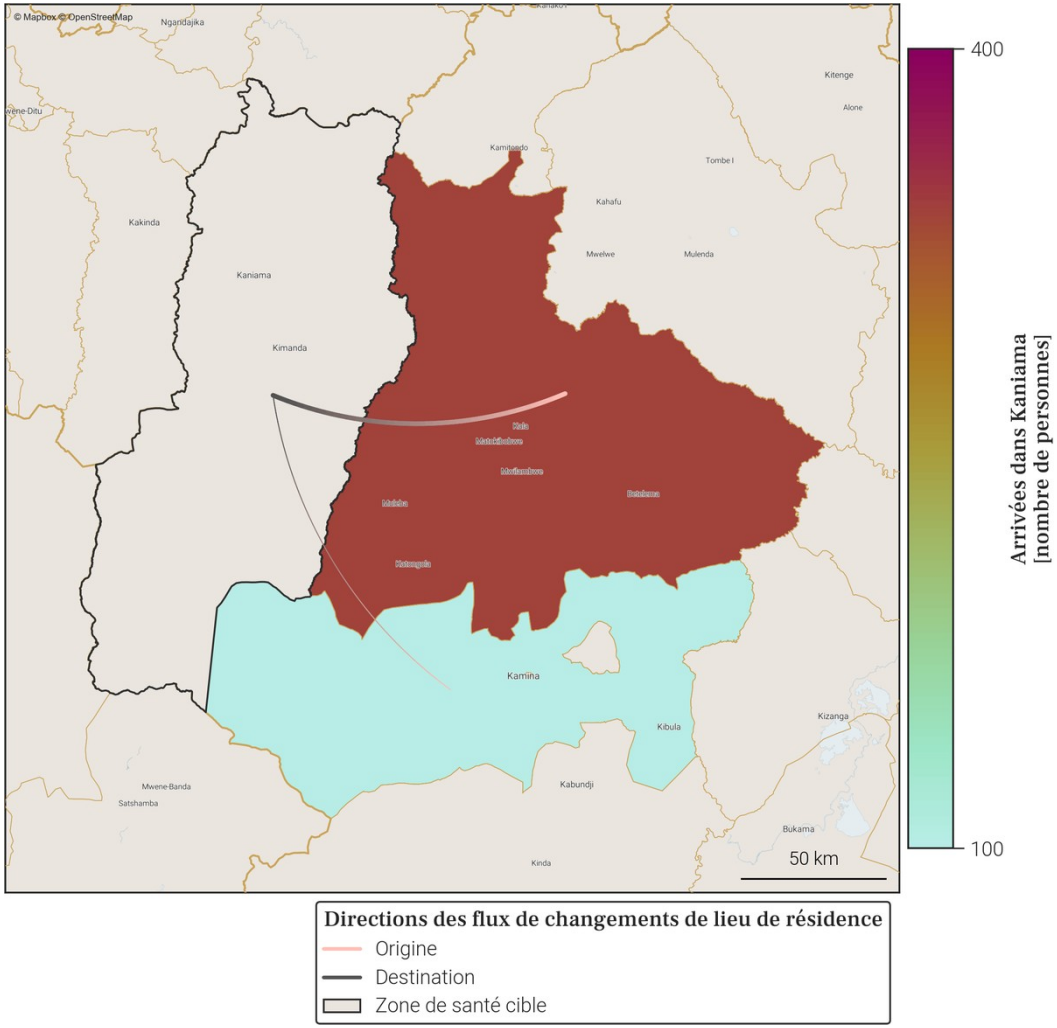

- Le tableau et la carte montrent **seulement une partie du nombre total de personnes qui sont arrivées dans Kaniama** au mois de décembre 2025, pour les connexions les plus importantes. En effet, **seules les arrivées de plus de 100 personnes dans Kaniama depuis une autre zone de santé sont représentées**. De plus, un maximum de 20 connections (par ordre d'importance) sont disponibles dans le tableau.
- Le nombre total de toutes les arrivées en décembre 2025 est disponible à la place dans la section page 1 : Variations mensuelles des estimations de population et de mobilité, dans le graphe et/ou tableau des estimations de mobilité.

26. Mobilité : destinations des flux importants (flux de plus de 100 personnes uniquement) au départ de Kaniama en décembre 2025

26.1. Tableau des estimations de départs décembre 2025

Destination (Province)	Destination (Zone de santé)	Estimation des départs : nombre de personnes ayant quitté Kaniama pour cette zone de santé	Solde migratoire pour la connection (différence entre arrivées et départs)
Haut-Lomami	Songa	-400	-100
Haut-Lomami	Kamina	-200	-100

26.2. Carte des estimations de départs décembre 2025

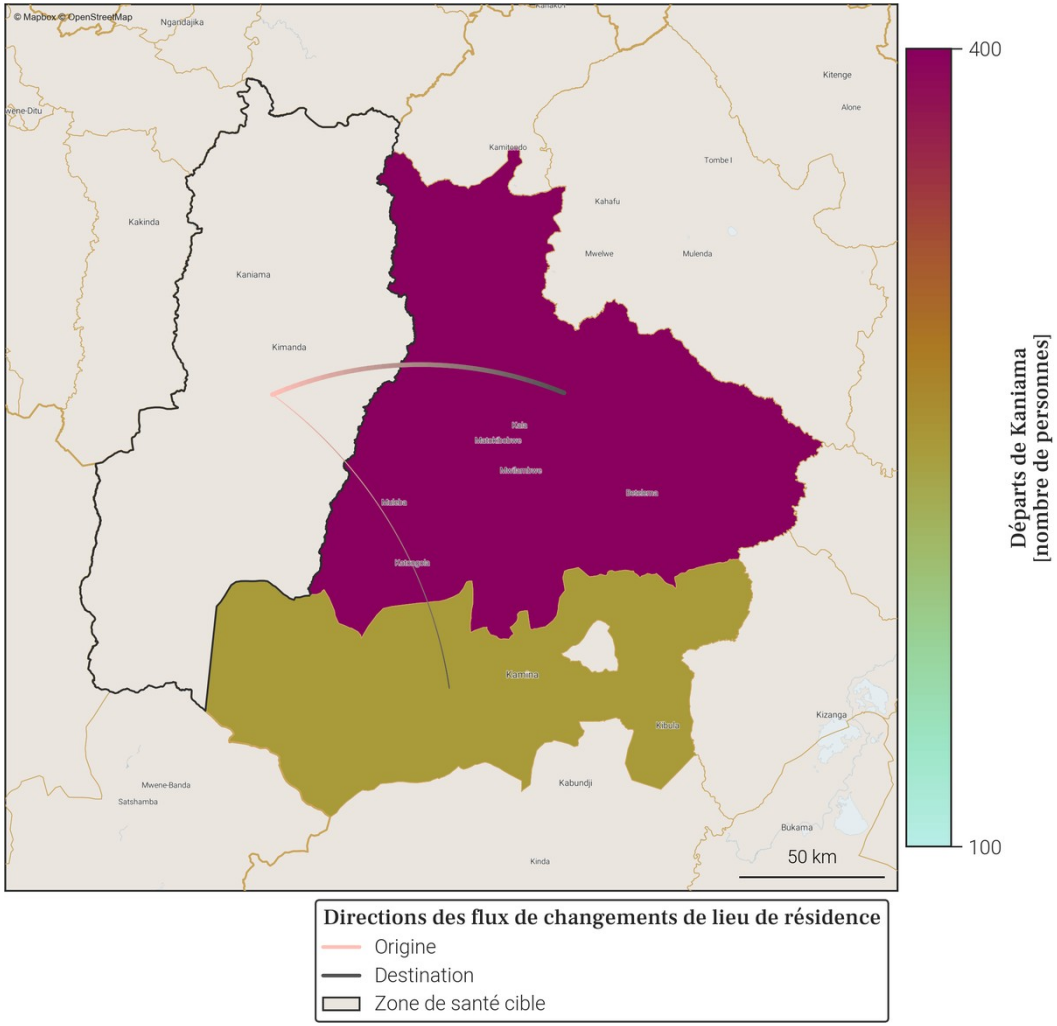

- Le tableau et la carte montrent **seulement une partie du nombre total de personnes qui sont parties de Kaniama** au mois de décembre 2025, pour les connexions les plus importantes. En effet, **seuls les départs de plus de 100 personnes de Kaniama vers une autre zone de santé sont représentés**. De plus, un maximum de 20 connections (par ordre d'importance) sont disponibles dans le tableau.
- Le nombre total de tout les départs en décembre 2025 est disponible à la place dans la section page 1 : Variations mensuelles des estimations de population et de mobilité, dans le graphe et/ou tableau des estimations de mobilité.

27. Localisation de la zone de santé

27.1. Carte des provinces

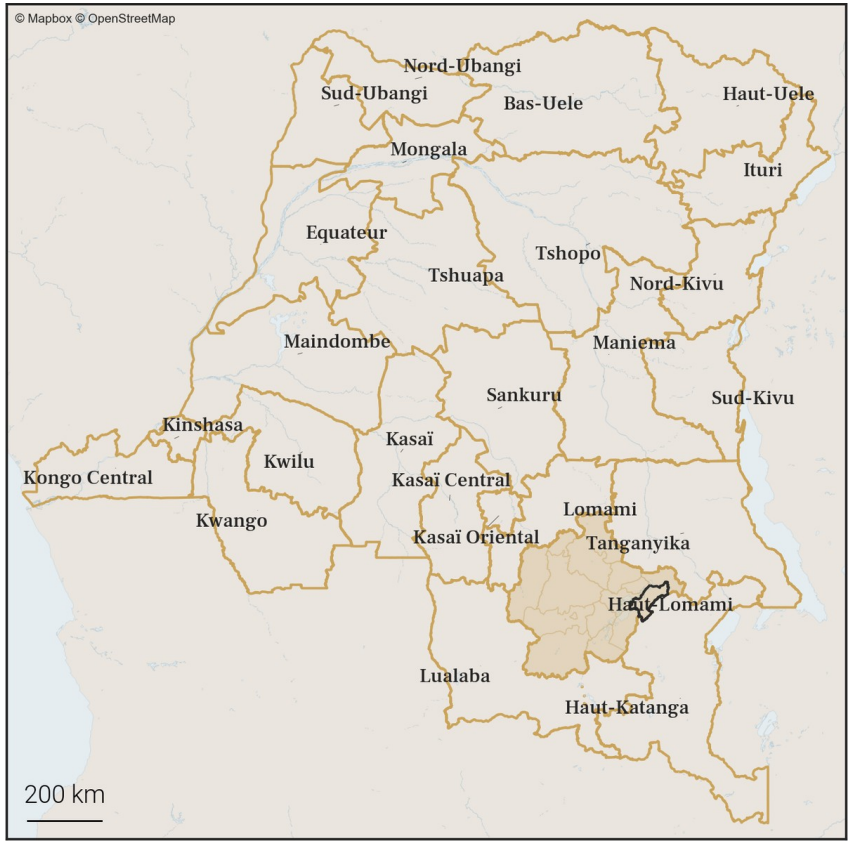

27.2. Carte des zones de santé

Gavi OIM ONU MIGRATION PEV Programme Elargi de Vaccination République Démocratique du Congo vodacom FLOWMINDER.ORG

28. Variations mensuelles des estimations de population et de mobilité sur une année

28.1. Tableau des estimations de population et de mobilité

Date (année-mois)	Estimation de population (nombre de personnes)	Changement au mois précédent (différence)	Changement au mois précédent (pourcentage)	Arrivées estimées (nombre de personnes)	Départs estimés (nombre de personnes)	Solde migratoire (différence), accroissement naturel exclus
2025-12	**269 600**	**+600**	**+0.22%**	**+1 200**	**-1 300**	**-100**
2025-11	**269 000**	**+1 000**	**+0.37%**	**+1 400**	**-1 200**	**+200**
2025-10	**268 000**	**+1 200**	**+0.45%**	**+1 700**	**-1 300**	**+400**
2025-09	266 800	+700	+0.26%	+1 500	-1 500	0
2025-08	266 100	+300	+0.11%	+1 300	-1 700	-400
2025-07	265 800	+500	+0.19%	+1 100	-1 300	-200
2025-06	265 300	+600	+0.23%	+1 200	-1 300	-100
2025-05	264 700	+500	+0.19%	+1 100	-1 400	-300
2025-04	264 200	+800	+0.3%	+1 000	-900	+100
2025-03	263 400	+800	+0.3%	+1 000	-1 000	0
2025-02	262 600	+400	+0.15%	+900	-1 200	-300
2025-01	262 200	-100	-0.04%	+900	-1 800	-900
2024-12	262 300	+200	+0.08%	+1 600	-2 000	-400

Taux moyen d'accroissement de la population (TMAP) sur l'année	TMAP sur les 6 premiers mois (décembre 2024 à juin 2025)	TMAP sur les 6 derniers mois (juin 2025 à décembre 2025)
+2.88%	+1.27%	+1.71%

28.2. Graphes des estimations de population et de mobilité

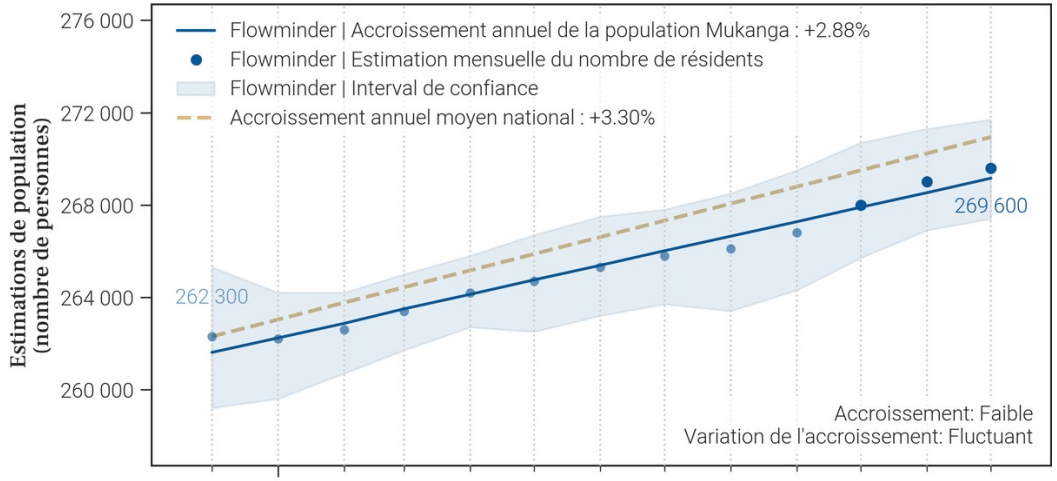

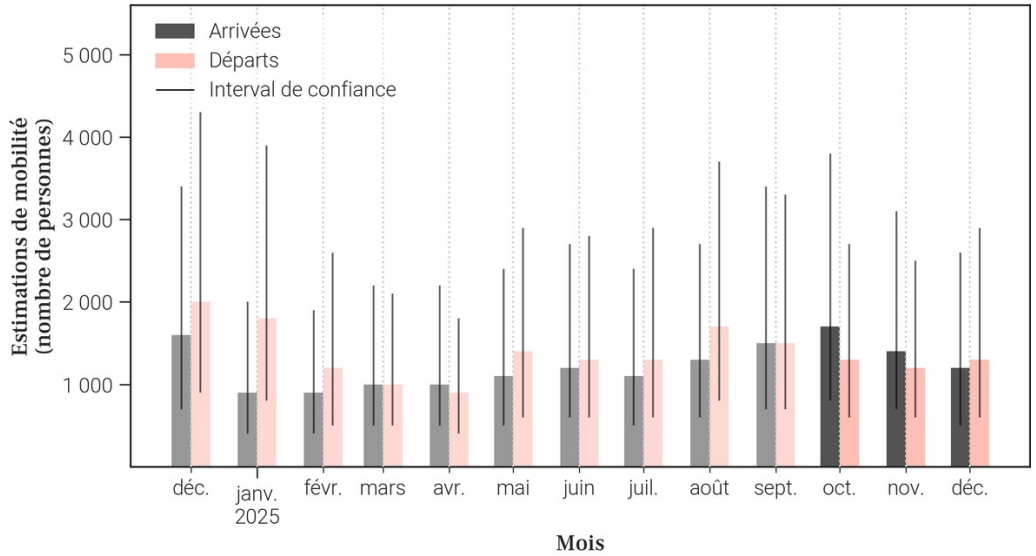

28.3. Données de population rapportées dans DHIS2[1]

Année	Estimation de population de DHIS2 (nombre de personnes)	Changement à l'année précédente (différence)	Changement à l'année précédente (pourcentage)
2025	X	X	X
2024	264 940	X	X

- Le tableau et les graphiques montrent **le nombre de résidents dans Mukanga pour le mois de décembre 2025 et les 12 mois précédents**. Un 'résident' désigne ici une personne **ayant passé plus de 2 semaines dans Mukanga pour un mois donné**.
- Pour un mois en particulier, **le solde migratoire (arrivées moins les départs) n'est pas égal au changement de population, car il n'inclut pas l'accroissement naturel (naissances et décès)** de la population durant le mois.
- Une attention particulière doit être portée à la **différence d'échelle des axes d'ordonnées** (entre les mesures de population et de mobilité). Une attention particulière doit également être portée au **roulement de la population**, par exemple un large nombre d'arrivées ne changera pas la population de manière significative si le nombre de départs est lui aussi élevé.

29. Mobilité : origine des flux importants (flux de plus de 100 personnes uniquement) à destination de Mukanga en décembre 2025

29.1. Tableau des estimations d'arrivées décembre 2025

Origine (Province)	Origine (Zone de santé)	Estimation des arrivées : nombre de personnes ayant quitté cette zone de santé pour Mukanga	Solde migratoire pour la connection (différence entre arrivées et départs)
Haut-Lomami	Mulongo	800	0
Haut-Lomami	Kinkondja	100	0

29.2. Carte des estimations d'arrivées décembre 2025

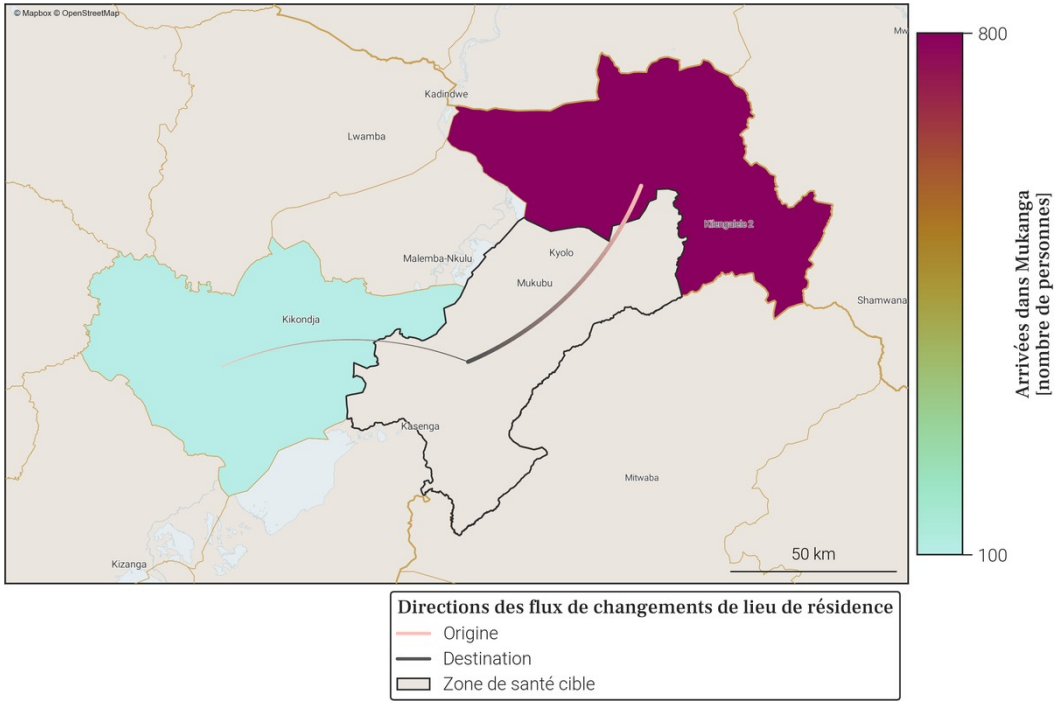

- Le tableau et la carte montrent **seulement une partie du nombre total de personnes qui sont arrivées dans Mukanga** au mois de décembre 2025, pour les connexions les plus importantes. En effet, **seules les arrivées de plus de 100 personnes dans Mukanga depuis une autre zone de santé sont représentées**. De plus, un maximum de 20 connections (par ordre d'importance) sont disponibles dans le tableau.
- Le nombre total de toutes les arrivées en décembre 2025 est disponible à la place dans la section page 1 : Variations mensuelles des estimations de population et de mobilité, dans le graphe et/ou tableau des estimations de mobilité.

30. Mobilité : destinations des flux importants (flux de plus de 100 personnes uniquement) au départ de Mukanga en décembre 2025

30.1. Tableau des estimations de départs décembre 2025

Destination (Province)	Destination (Zone de santé)	Estimation des départs : nombre de personnes ayant quitté Mukanga pour cette zone de santé	Solde migratoire pour la connection (différence entre arrivées et départs)
Haut-Lomami	Mulongo	-800	0
Haut-Katanga	Kenya	-100	*Pas d'arrivées*
Haut-Lomami	Kinkondja	-100	0
Haut-Lomami	Malemba Nkulu	-100	*Pas d'arrivées*
Tanganyika	Manono	-100	*Pas d'arrivées*

30.2. Carte des estimations de départs décembre 2025

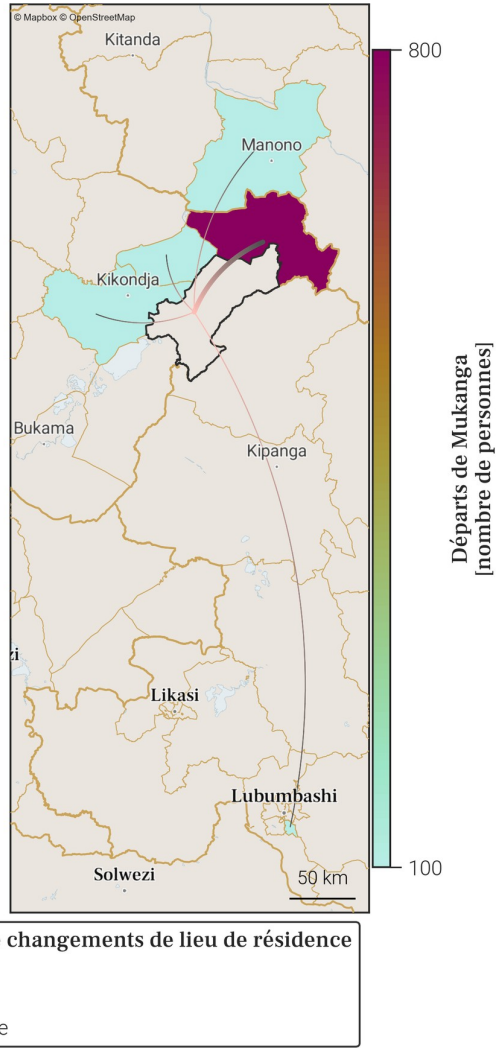

- Le tableau et la carte montrent **seulement une partie du nombre total de personnes qui sont parties de Mukanga** au mois de décembre 2025, pour les connexions les plus importantes. En effet, **seuls les départs de plus de 100 personnes de Mukanga vers une autre zone de santé sont représentés**. De plus, un maximum de 20 connections (par ordre d'importance) sont disponibles dans le tableau.
- Le nombre total de tout les départs en décembre 2025 est disponible à la place dans la section page 1 : Variations mensuelles des estimations de population et de mobilité, dans le graphe et/ou tableau des estimations de mobilité.

31. Localisation de la zone de santé

31.1. Carte des provinces

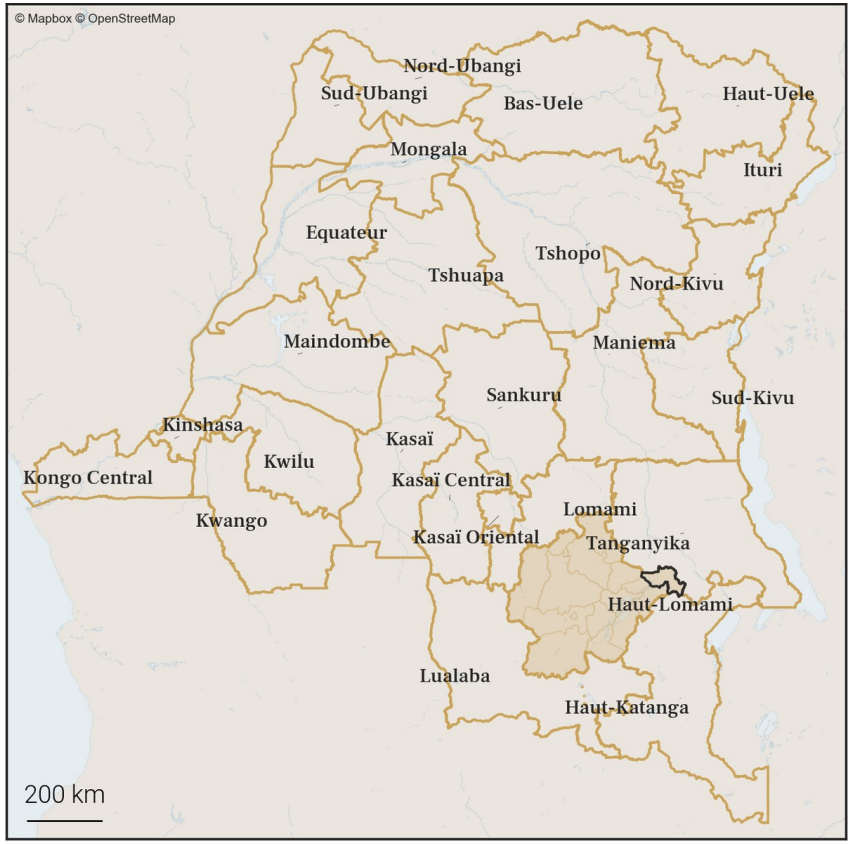

31.2. Carte des zones de santé

Gavi OIM ONU MIGRATION PEV Programme Elargi de Vaccination République Démocratique du Congo vodacom FLOWMINDER.ORG

32. Variations mensuelles des estimations de population et de mobilité sur une année

32.1. Tableau des estimations de population et de mobilité

Date (année-mois)	Estimation de population (nombre de personnes)	Changement au mois précédent (différence)	Changement au mois précédent (pourcentage)	Arrivées estimées (nombre de personnes)	Départs estimés (nombre de personnes)	Solde migratoire (différence), accroissement naturel exclus
2025-12	**321 500**	**+200**	**+0.06%**	**+1 800**	**-2 400**	**-600**
2025-11	**321 300**	**+500**	**+0.16%**	**+2 200**	**-2 600**	**-400**
2025-10	**320 800**	**+600**	**+0.19%**	**+2 700**	**-3 000**	**-300**
2025-09	320 200	+300	+0.09%	+2 400	-3 000	-600
2025-08	319 900	+1 200	+0.38%	+2 600	-2 400	+200
2025-07	318 700	+700	+0.22%	+2 200	-2 300	-100
2025-06	318 000	+900	+0.28%	+2 400	-2 400	0
2025-05	317 100	+100	+0.03%	+2 100	-2 900	-800
2025-04	317 000	+800	+0.25%	+1 900	-2 000	-100
2025-03	316 200	+600	+0.19%	+1 700	-1 900	-200
2025-02	315 600	+1 100	+0.35%	+2 300	-2 000	+300
2025-01	314 500	+600	+0.19%	+2 600	-2 900	-300
2024-12	313 900	+400	+0.13%	+3 000	-3 500	-500

Taux moyen d'accroissement de la population (TMAP) sur l'année	TMAP sur les 6 premiers mois (décembre 2024 à juin 2025)	TMAP sur les 6 derniers mois (juin 2025 à décembre 2025)
+2.52%	+1.29%	+1.12%

32.2. Graphes des estimations de population et de mobilité

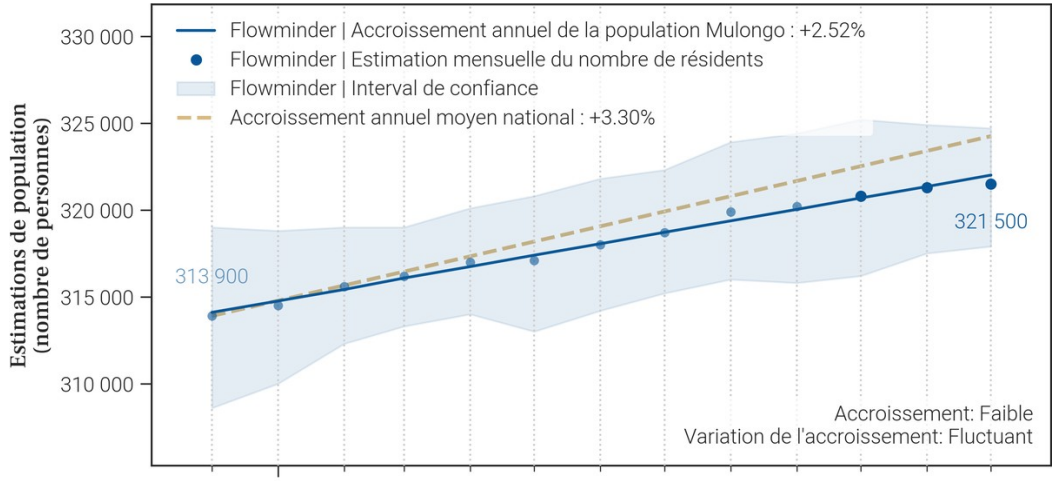

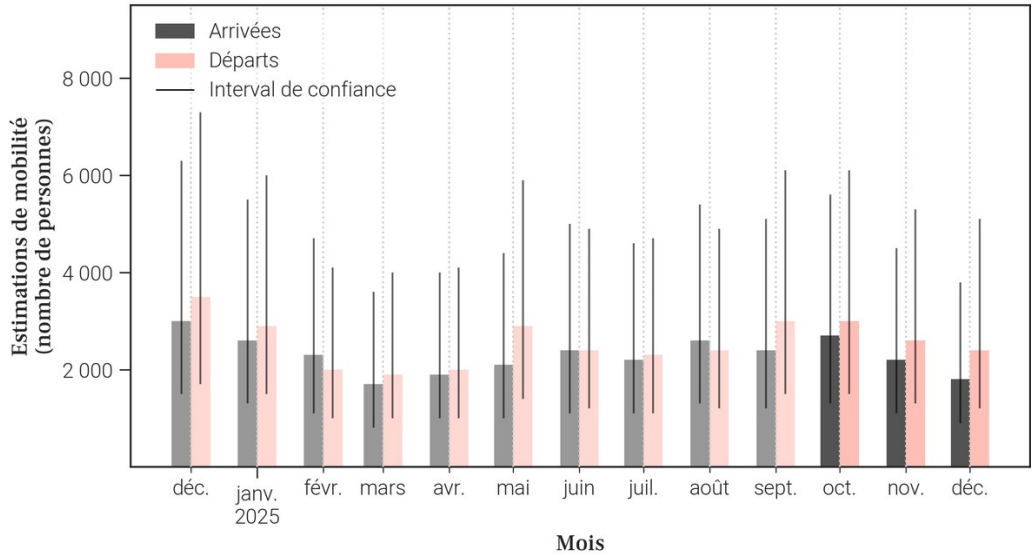

32.3. Données de population rapportées dans DHIS2[1]

Année	Estimation de population de DHIS2 (nombre de personnes)	Changement à l'année précédente (différence)	Changement à l'année précédente (pourcentage)
2025	388 390	-15 558	-3.85%
2024	403 948	X	X

- Le tableau et les graphiques montrent **le nombre de résidents dans Mulongo pour le mois de décembre 2025 et les 12 mois précédents**. Un 'résident' désigne ici une personne **ayant passé plus de 2 semaines dans Mulongo pour un mois donné**.
- Pour un mois en particulier, **le solde migratoire (arrivées moins les départs) n'est pas égal au changement de population, car il n'inclut pas l'accroissement naturel (naissances et décès)** de la population durant le mois.
- Une attention particulière doit être portée à la **différence d'échelle des axes d'ordonnées** (entre les mesures de population et de mobilité). Une attention particulière doit également être portée au **roulement de la population**, par exemple un large nombre d'arrivées ne changera pas la population de manière significative si le nombre de départs est lui aussi élevé.

33. Mobilité : origine des flux importants (flux de plus de 100 personnes uniquement) à destination de Mulongo en décembre 2025

33.1. Tableau des estimations d'arrivées décembre 2025

Origine (Province)	Origine (Zone de santé)	Estimation des arrivées : nombre de personnes ayant quitté cette zone de santé pour Mulongo	Solde migratoire pour la connection (différence entre arrivées et départs)
Haut-Lomami	Mukanga	800	0
Tanganyika	Manono	400	0
Tanganyika	Kongolo	200	0
Haut-Katanga	Kampemba	100	0
Haut-Katanga	Kenya	100	0

33.2. Carte des estimations d'arrivées décembre 2025

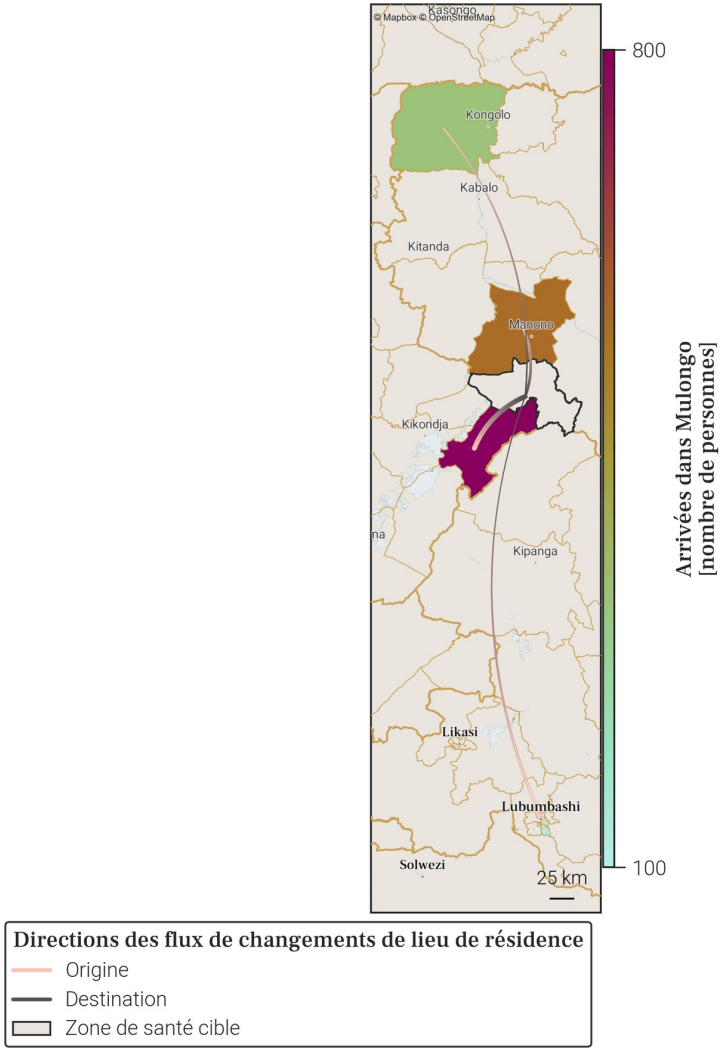

- Le tableau et la carte montrent **seulement une partie du nombre total de personnes qui sont arrivées dans Mulongo** au mois de décembre 2025, pour les connexions les plus importantes. En effet, **seules les arrivées de plus de 100 personnes dans Mulongo depuis une autre zone de santé sont représentées**. De plus, un maximum de 20 connections (par ordre d'importance) sont disponibles dans le tableau.
- Le nombre total de toutes les arrivées en décembre 2025 est disponible à la place dans la section page 1 : Variations mensuelles des estimations de population et de mobilité, dans le graphe et/ou tableau des estimations de mobilité.

34. Mobilité : destinations des flux importants (flux de plus de 100 personnes uniquement) au départ de Mulongo en décembre 2025

34.1. Tableau des estimations de départs décembre 2025

Destination (Province)	Destination (Zone de santé)	Estimation des départs : nombre de personnes ayant quitté Mulongo pour cette zone de santé	Solde migratoire pour la connection (différence entre arrivées et départs)
Haut-Lomami	Mukanga	-800	0
Tanganyika	Manono	-400	0
Haut-Lomami	Malemba Nkulu	-200	*Pas d'arrivées*
Tanganyika	Kongolo	-200	0
Haut-Katanga	Kampemba	-100	0
Haut-Katanga	Kenya	-100	0
Haut-Lomami	Kamina	-100	*Pas d'arrivées*

34.2. Carte des estimations de départs décembre 2025

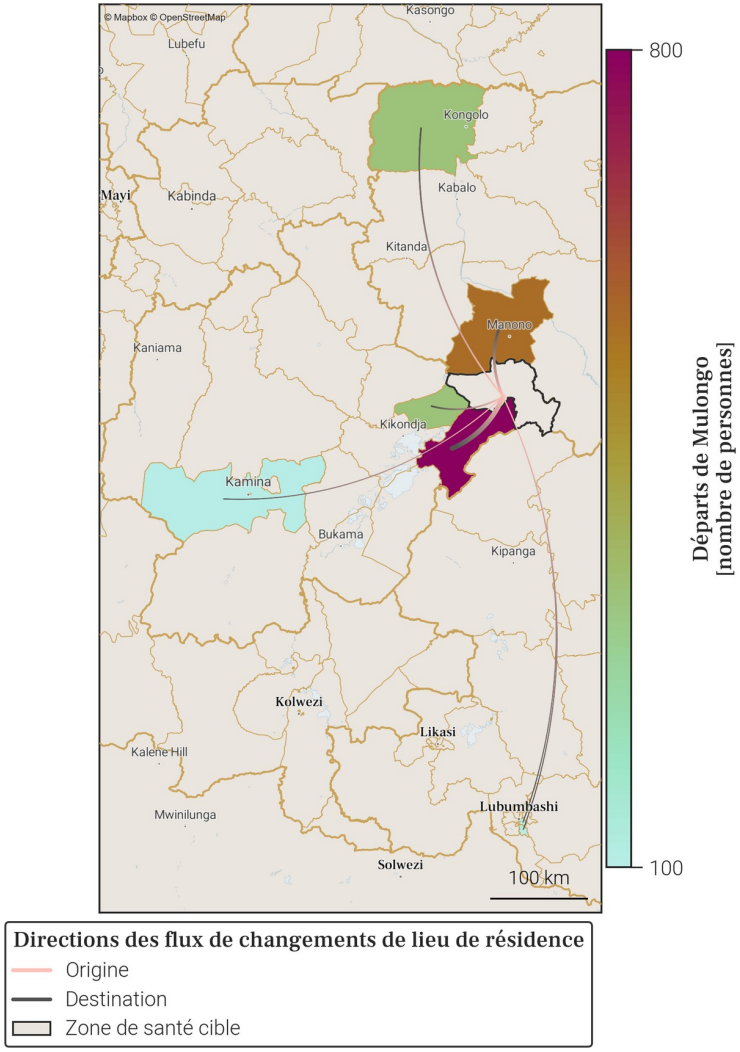

- Le tableau et la carte montrent **seulement une partie du nombre total de personnes qui sont parties de Mulongo** au mois de décembre 2025, pour les connexions les plus importantes. En effet, **seuls les départs de plus de 100 personnes de Mulongo vers une autre zone de santé sont représentés**. De plus, un maximum de 20 connections (par ordre d'importance) sont disponibles dans le tableau.
- Le nombre total de tout les départs en décembre 2025 est disponible à la place dans la section page 1 : Variations mensuelles des estimations de population et de mobilité, dans le graphe et/ou tableau des estimations de mobilité.

35. Localisation de la zone de santé

35.1. Carte des provinces

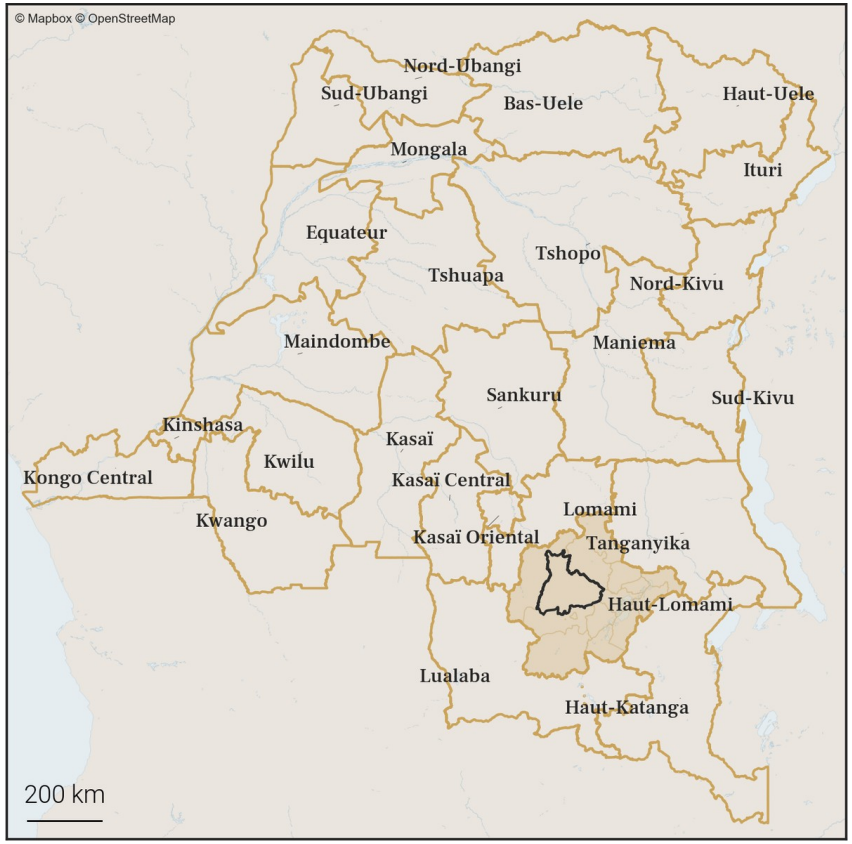

35.2. Carte des zones de santé

36. Variations mensuelles des estimations de population et de mobilité sur une année

36.1. Tableau des estimations de population et de mobilité

Date (année-mois)	Estimation de population (nombre de personnes)	Changement au mois précédent (différence)	Changement au mois précédent (pourcentage)	Arrivées estimées (nombre de personnes)	Départs estimés (nombre de personnes)	Solde migratoire (différence), accroissement naturel exclus
2025-12	**206 000**	**+600**	**+0.29%**	**+1 400**	**-1 300**	**+100**
2025-11	**205 400**	**+200**	**+0.1%**	**+1 100**	**-1 500**	**-400**
2025-10	**205 200**	**-200**	**-0.1%**	**+1 300**	**-2 100**	**-800**
2025-09	205 400	+200	+0.1%	+1 600	-1 900	-300
2025-08	205 200	+100	+0.05%	+1 500	-1 900	-400
2025-07	205 100	+700	+0.34%	+1 600	-1 500	+100
2025-06	204 400	+600	+0.29%	+1 300	-1 300	0
2025-05	203 800	+900	+0.44%	+1 500	-1 200	+300
2025-04	202 900	+400	+0.2%	+1 000	-1 200	-200
2025-03	202 500	+900	+0.45%	+1 300	-900	+400
2025-02	201 600	+600	+0.3%	+1 000	-1 000	0
2025-01	201 000	+600	+0.3%	+1 600	-1 500	+100
2024-12	200 400	-1 900	-0.94%	+1 100	-3 600	-2 500

Taux moyen d'accroissement de la population (TMAP) sur l'année	TMAP sur les 6 premiers mois (décembre 2024 à juin 2025)	TMAP sur les 6 derniers mois (juin 2025 à décembre 2025)
+2.78%	+2.02%	+0.57%

36.2. Graphes des estimations de population et de mobilité

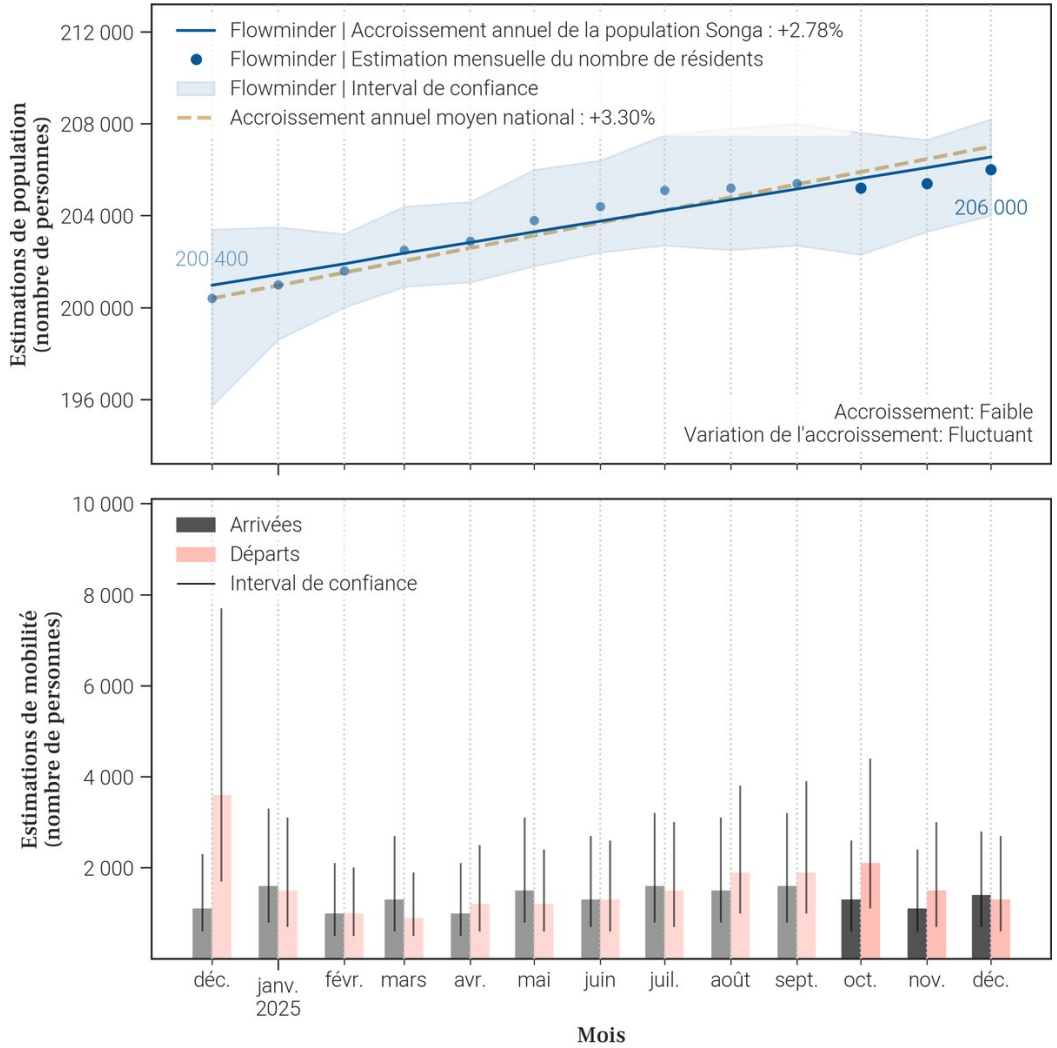

36.3. Données de population rapportées dans DHIS2[1]

Année	Estimation de population de DHIS2 (nombre de personnes)	Changement à l'année précédente (différence)	Changement à l'année précédente (pourcentage)
2025	262 241	+8 665	+3.42%
2024	253 576	X	X

- Le tableau et les graphiques montrent **le nombre de résidents dans Songa pour le mois de décembre 2025 et les 12 mois précédents**. Un 'résident' désigne ici une personne **ayant passé plus de 2 semaines dans Songa pour un mois donné**.
- Pour un mois en particulier, **le solde migratoire (arrivées moins les départs) n'est pas égal au changement de population, car il n'inclut pas l'accroissement naturel (naissances et décès)** de la population durant le mois.
- Une attention particulière doit être portée à la **différence d'échelle des axes d'ordonnées** (entre les mesures de population et de mobilité). Une attention particulière doit également être portée au **roulement de la population**, par exemple un large nombre d'arrivées ne changera pas la population de manière significative si le nombre de départs est lui aussi élevé.

37. Mobilité : origine des flux importants (flux de plus de 100 personnes uniquement) à destination de Songa en décembre 2025

37.1. Tableau des estimations d'arrivées décembre 2025

Origine (Province)	Origine (Zone de santé)	Estimation des arrivées : nombre de personnes ayant quitté cette zone de santé pour Songa	Solde migratoire pour la connection (différence entre arrivées et départs)
Haut-Lomami	Kamina	600	0
Haut-Lomami	Kaniama	400	100
Haut-Lomami	Kabongo	300	0

37.2. Carte des estimations d'arrivées décembre 2025

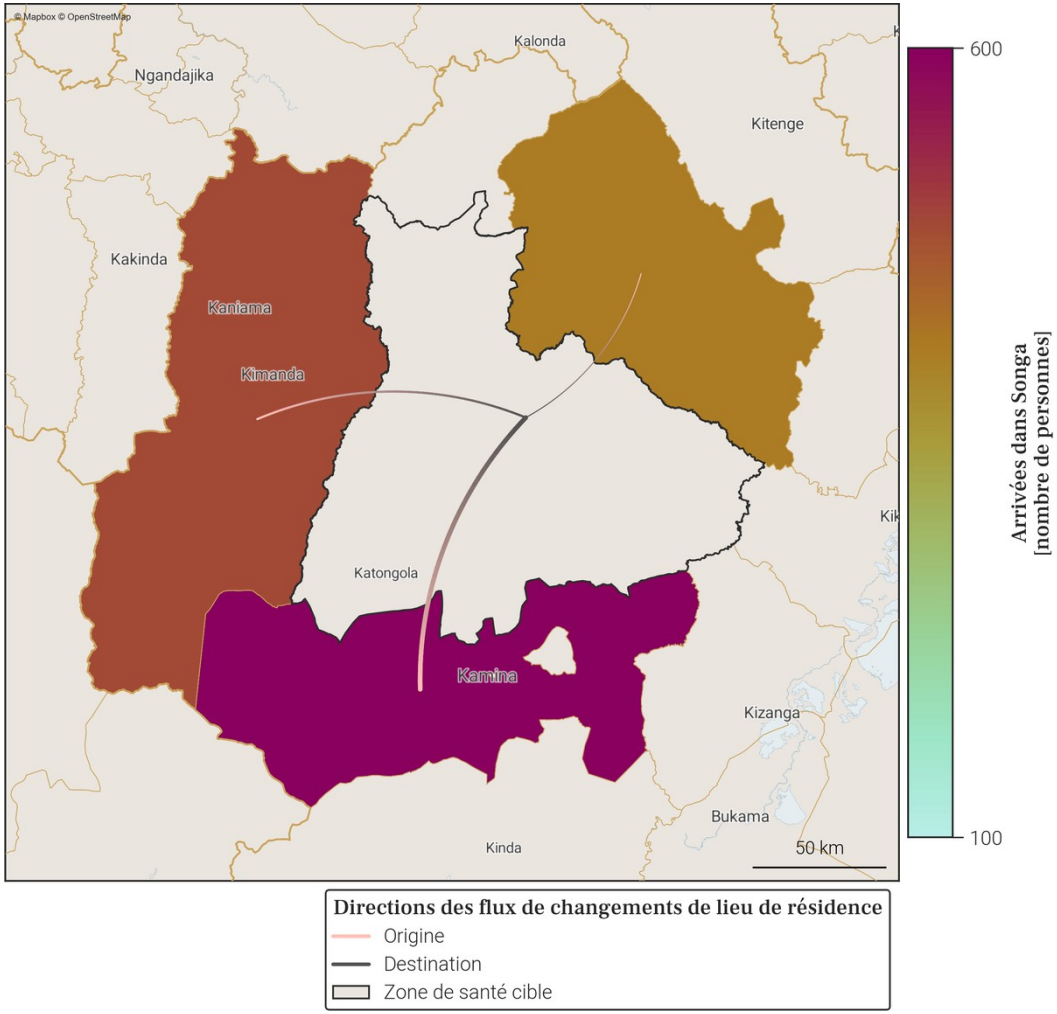

- Le tableau et la carte montrent **seulement une partie du nombre total de personnes qui sont arrivées dans Songa** au mois de décembre 2025, pour les connexions les plus importantes. En effet, **seules les arrivées de plus de 100 personnes dans Songa depuis une autre zone de santé sont représentées**. De plus, un maximum de 20 connections (par ordre d'importance) sont disponibles dans le tableau.
- Le nombre total de toutes les arrivées en décembre 2025 est disponible à la place dans la section page 1 : Variations mensuelles des estimations de population et de mobilité, dans le graphe et/ou tableau des estimations de mobilité.

38. Mobilité : destinations des flux importants (flux de plus de 100 personnes uniquement) au départ de Songa en décembre 2025

38.1. Tableau des estimations de départs décembre 2025

Destination (Province)	Destination (Zone de santé)	Estimation des départs : nombre de personnes ayant quitté Songa pour cette zone de santé	Solde migratoire pour la connection (différence entre arrivées et départs)
Haut-Lomami	Kamina	-600	0
Haut-Lomami	Kabongo	-300	0
Haut-Lomami	Kaniama	-300	100
Lualaba	Manika	-100	*Pas d'arrivées*

38.2. Carte des estimations de départs décembre 2025

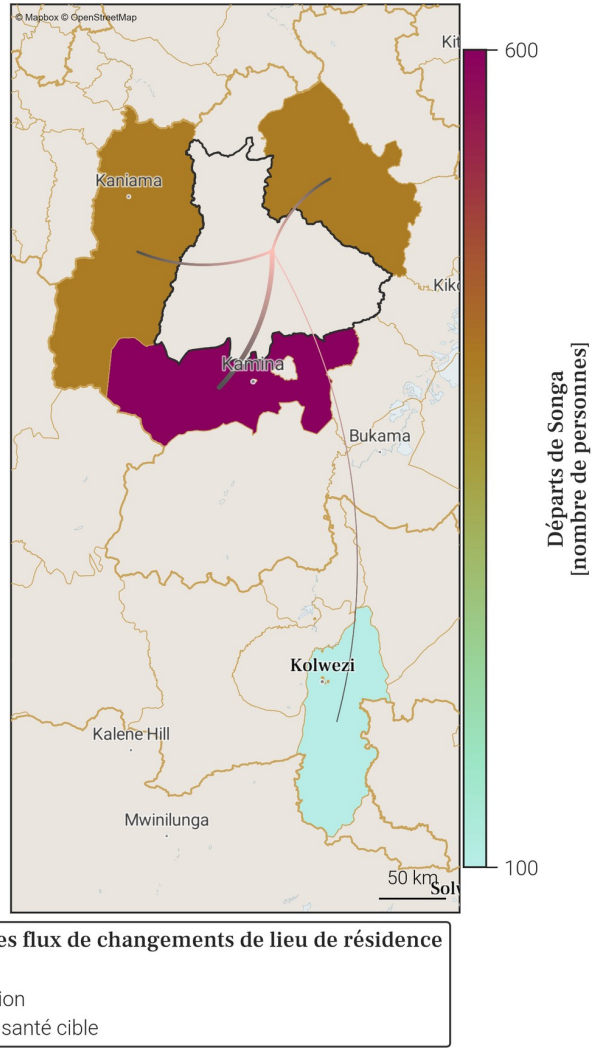

- Le tableau et la carte montrent **seulement une partie du nombre total de personnes qui sont parties de Songa** au mois de décembre 2025, pour les connexions les plus importantes. En effet, **seuls les départs de plus de 100 personnes de Songa vers une autre zone de santé sont représentés**. De plus, un maximum de 20 connections (par ordre d'importance) sont disponibles dans le tableau.
- Le nombre total de tout les départs en décembre 2025 est disponible à la place dans la section page 1 : Variations mensuelles des estimations de population et de mobilité, dans le graphe et/ou tableau des estimations de mobilité.

Annexe. Sources des données et explications des résultats de population et mobilité

1. Disponibilité des données dans la province

Parmi les 16 zones de santé de Haut-Lomami, 7 ne sont pas disponibles du fait de la trop faible couverture des données CDR par rapport à la population totale dans ces zones.
Il s'agit des zones de santé de Butumba, Kayamba, Kinda, Kinkondja, Kitenge, Lwamba et Malemba Nkulu.

2. Origine des données de population et mobilité

Les données mensuelles de population Flowminder par zone de santé sont basées sur des **1. estimations initiales de population (par zone de santé)**, de **2. mobilité (entre zones de santé)**, ainsi que **3. d'accroissement naturel (par zone de santé)**. Tous ces aspects sont inclus dans la production des estimations mensuelles de population.

1. Les estimations initiales de population sont basées sur des estimations démographiques par province publiées par l'INS[2] et des estimations démographiques par zone de santé publiées par l'OCHA des Nations Unies[3].

2. Les estimations de mobilité sont basées sur des données CDR de Vodacom RDC[4] (CDR - 'Call Detail Records', ou 'métadonnées de téléphonie mobile' en français), ainsi que sur des facteurs d'ajustement et d'échelle dérivés d'enquêtes sur la mobilité[5].

3. L'estimation des facteurs d'accroissement naturel de la population est basée sur des données de perspectives de démographie[2].

Pour plus d'informations veuillez consulter notre site pour la dernière version du rapport méthodologique ainsi que nos notes de publication de données.

3. Comprendre les données et leurs limitations

Nos estimations sont tirées des métadonnées de téléphonie mobile et ont pour but d'aider à affiner les dénominateurs de population en temps voulu. Elles ne couvrent pas toutes les zones de santé et d'importants changements démographiques peuvent passer inaperçus dans les provinces les moins bien couvertes. Cependant, les variations dans le temps, en particulier lorsque les tendances sont stables, peuvent constituer une information précieuse pour la planification.

Références

[1] **DHIS2** : *Ministère de la Santé Publique RDC*. District Health Information Software 2023-2024.
[2] **Annuaire statistique 2020** : *Institut National de la Statistique (INS)*. République démocratique du Congo. Kinshasa.
[3] **Données d'estimation de la population** : *United Nations, Office for the Coordination of Humanitarian Affairs (OCHA)*. RDC - Statistiques des Populations par Zones de Santé 2020.
[4] **Données CDR de Vodacom RDC** : *Vodacom RDC*. Call Detail Records 2020-2025.
[5] **Facteurs d'ajustement et d'échelle dérivés d'enquêtes sur la mobilité** :
[a] *Institut national de la statistique (INS) RDC, WorldPop University of Southampton UK, Kinshasa School for Public Health (KSPH) RDC, Flowminder*. RDC microcensus 2021.
[b] *Flowminder*. Enquête Téléphonique en RDC 2021.

Pour toute question ou information sur les estimations en RDC, les méthodes utilisées dans ce document ou l'analyse de données mobiles, veuillez nous contacter à l'adresse suivante : **rdc@flowminder.org**.

3. Exemple d'estimation de la mobilité pour une zone de santé

Les lieux de séjour mensuels et les déplacements d'un mois à l'autre des abonnés téléphoniques, entre zones de santé, sont dérivés des **données CDR** ('Call Detail Records', ou 'métadonnées de téléphonie mobile' en français)

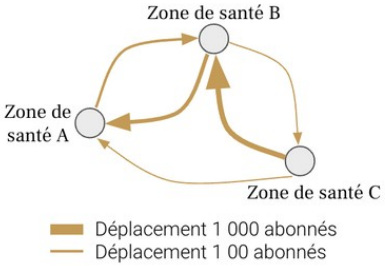

En utilisant des **estimations démographiques**, ainsi que des **facteurs d'ajustement et d'échelle dérivés d'enquêtes sur la mobilité**, les estimations de mobilité peuvent être corrigées et fournies à l'échelle de la population

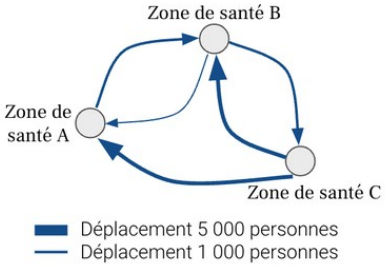

Pour chaque zone de santé, nous pouvons maintenant avoir une idée du nombre de personnes **arrivées** et/ou **parties**, ainsi que leur(s) origine(s) et/ou destination(s), d'un mois à l'autre (exemple pour la **Zone de santé A** ci-dessous)

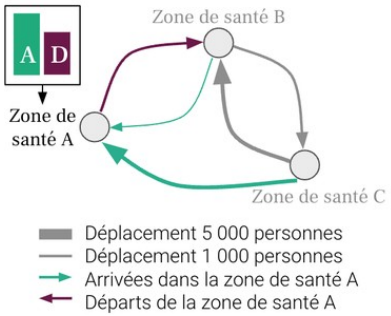
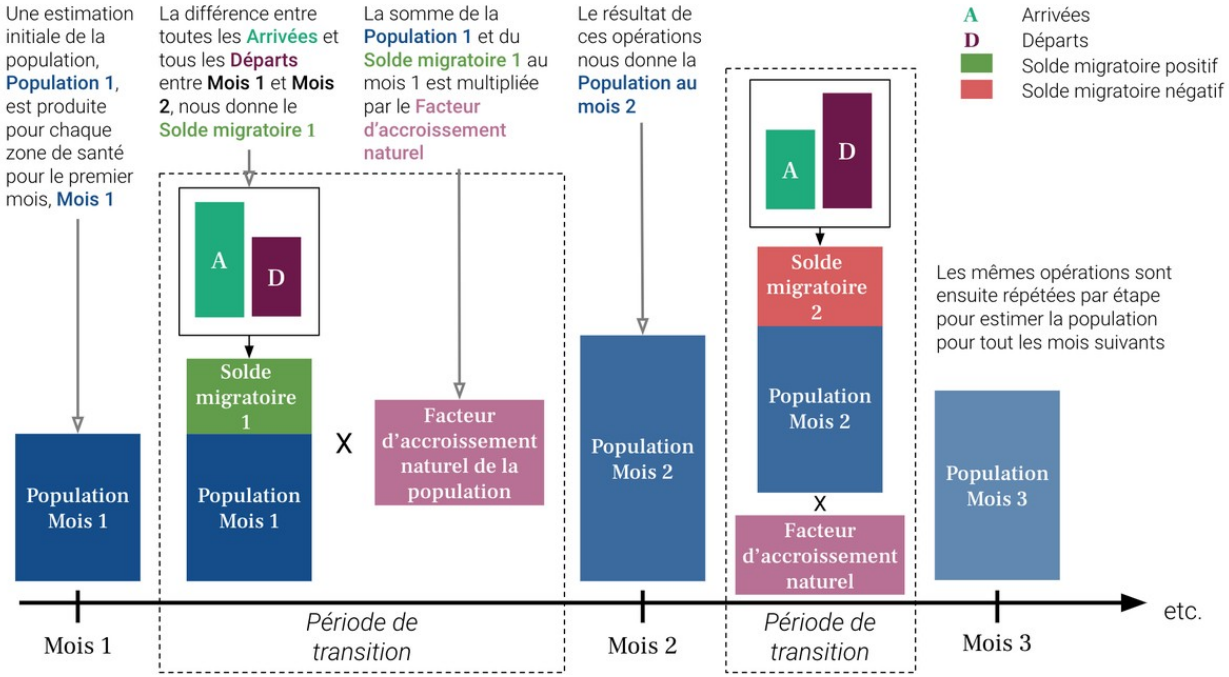
4. Exemple d'estimation de la population pour une zone de santé