MINISTÈRE DE LA SANTÉ PUBLIQUE, HYGIÈNE ET PRÉVOYANCE SOCIALE

PEV Programme Elargi de Vaccination | République Démocratique du Congo

FLOWMINDER.ORG

Lomami | Rapport provincial

# Estimations mensuelles de population et mobilité : Lomami

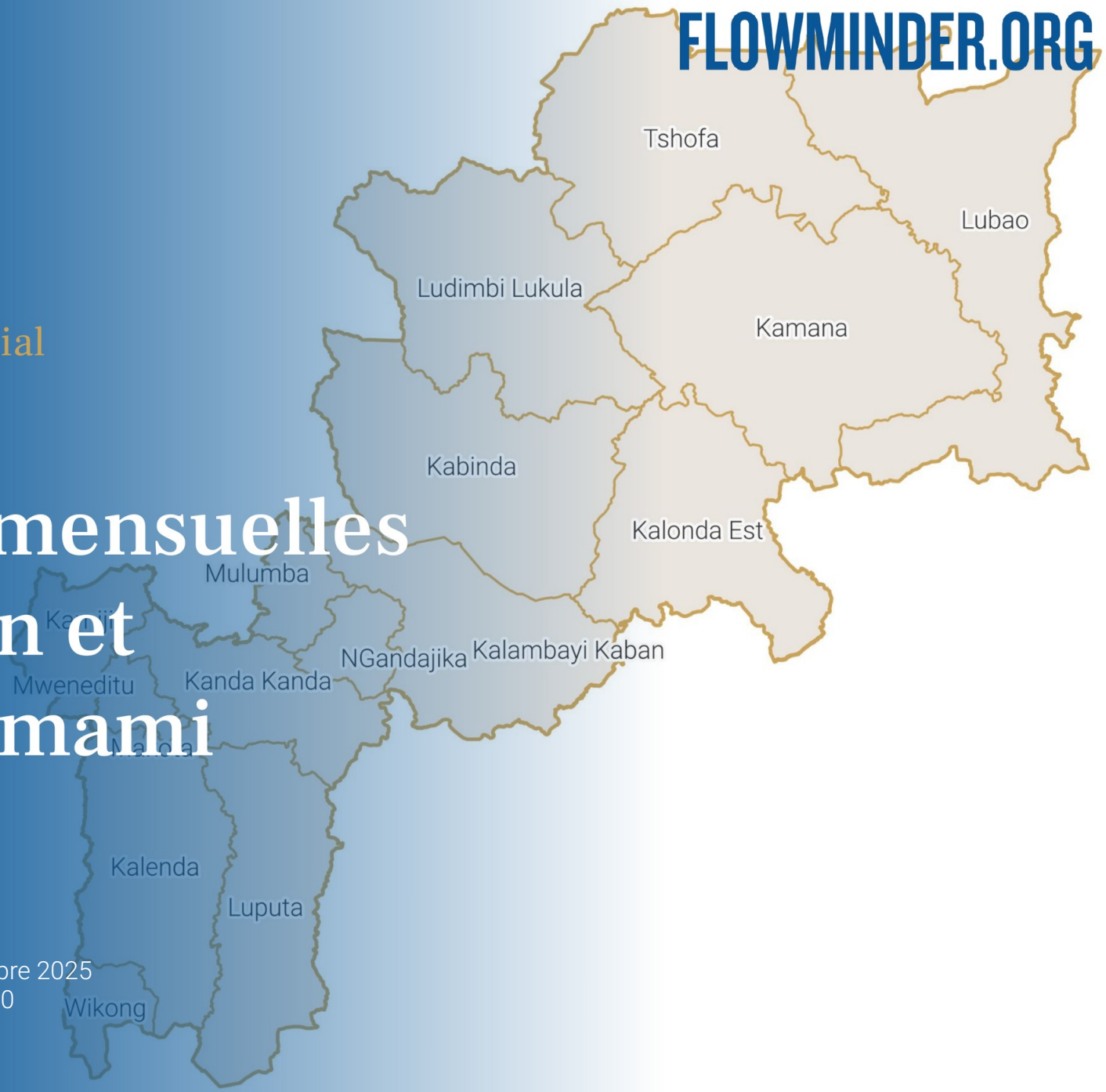


Période d'analyse : décembre 2024 - décembre 2025
Base de données : version des données v. 2.0
Date de publication : février 2026

# 1. Estimations de mobilité et population : Lomami.

## 1.1. Flux nets estimés entre la province et les zones de santé extérieures (déc. 2025)

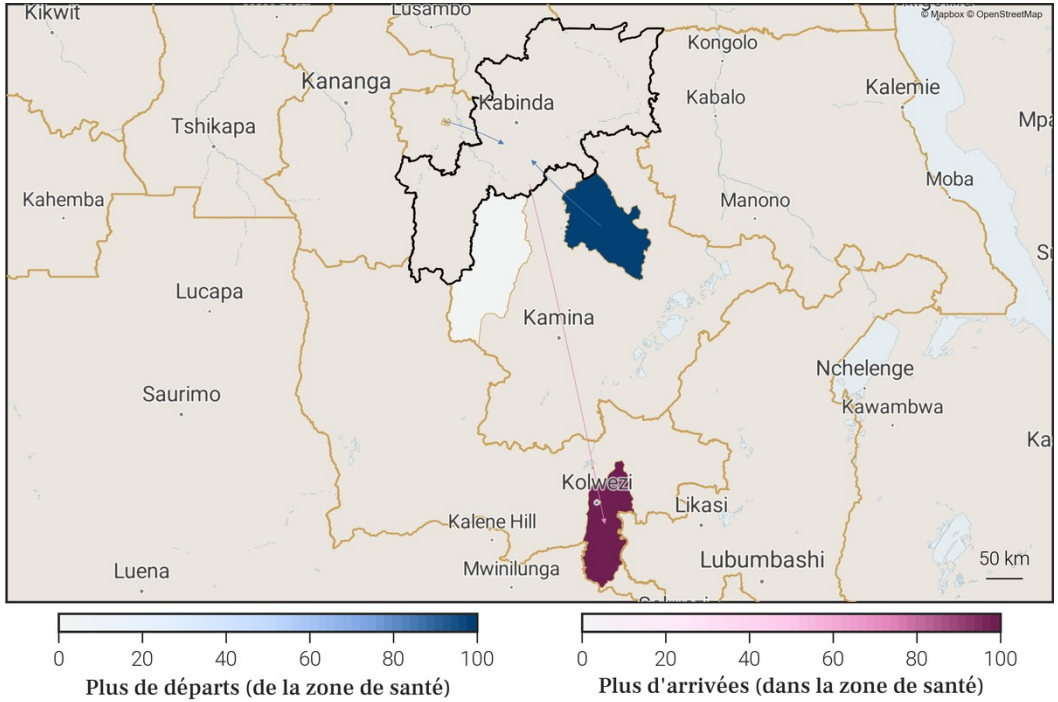


## 1.2. Estimations de mobilité mensuelles de la province

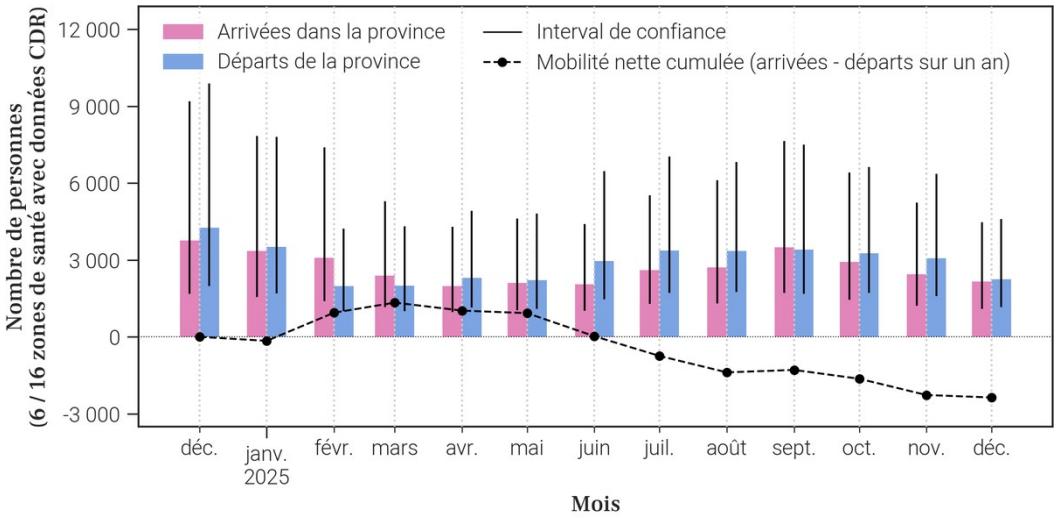


## 1.3. Flux nets estimés pour chaque zone de santé de la province (déc. 2025)

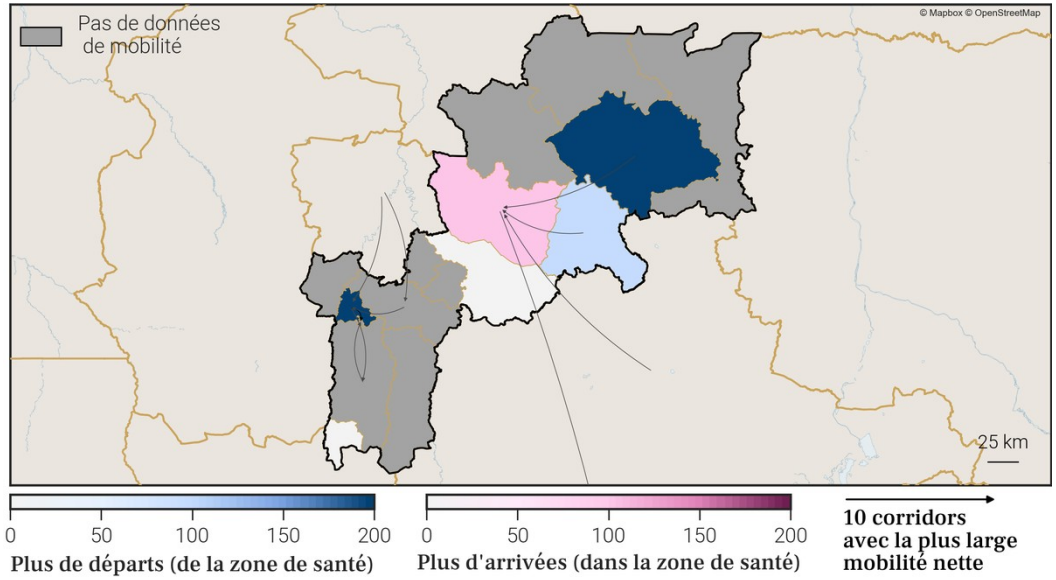


## 1.4. Estimations de croissance annuelle de la population par zone de santé

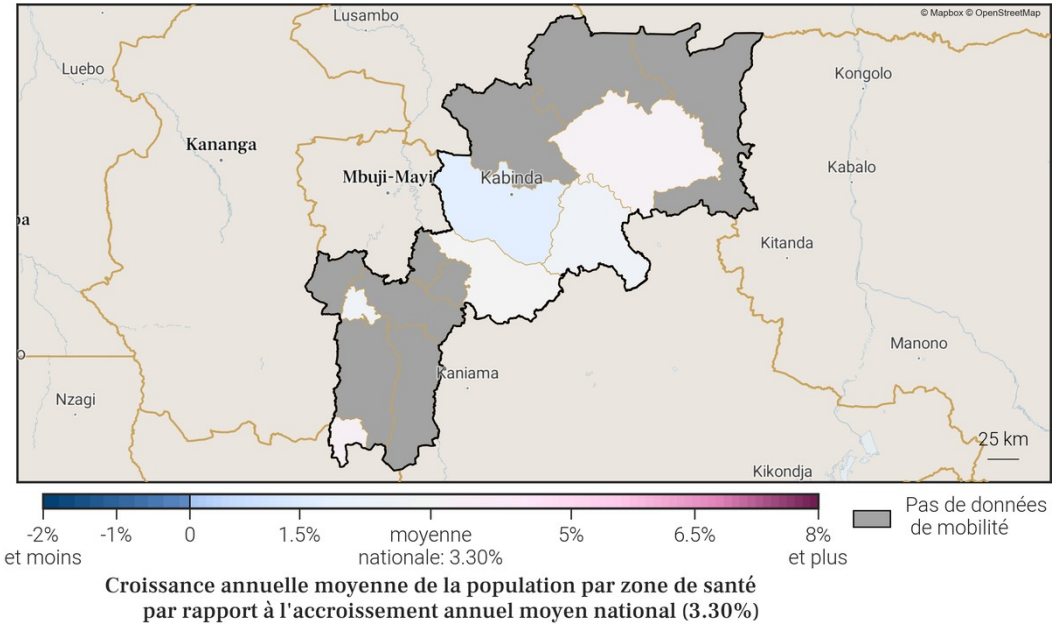



Gavi OIM ONU MIGRATION PEV vodacom FLOWMINDER.ORG

## 3. Localisation de la zone de santé

### 3.1. Carte des provinces

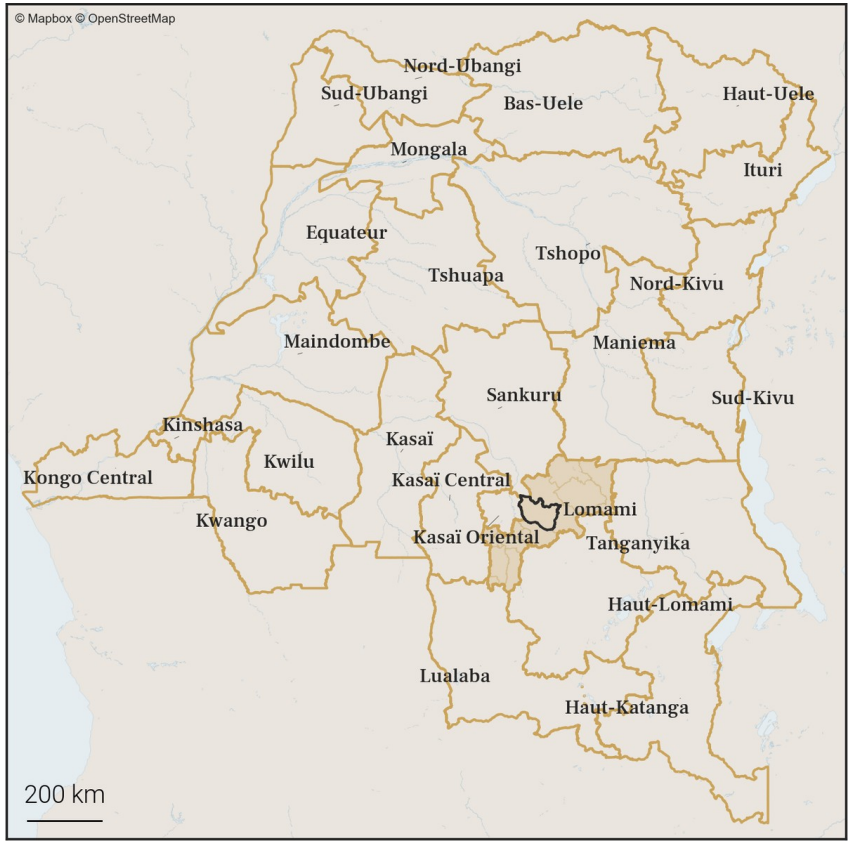


### 3.2. Carte des zones de santé

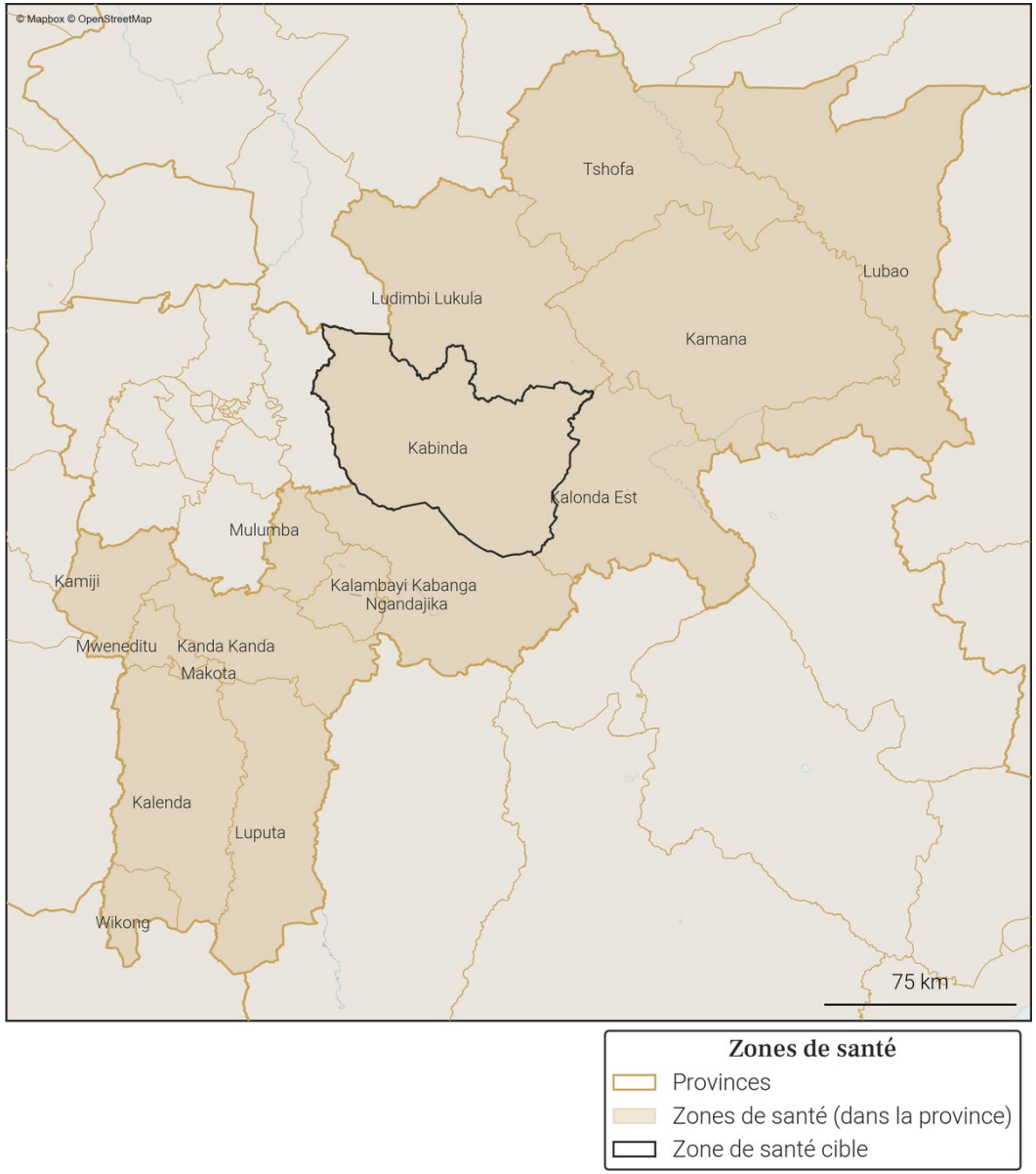




Gavi OIM ONU MIGRATION PEV Programme Elargi de Vaccination République Démocratique du Congo vodacom FLOWMINDER.ORG

# 4. Variations mensuelles des estimations de population et de mobilité sur une année

## 4.1. Tableau des estimations de population et de mobilité

| Date (année-mois) | Estimation de population (nombre de personnes) | Changement au mois précédent (différence) | Changement au mois précédent (pourcentage) | Arrivées estimées (nombre de personnes) | Départs estimés (nombre de personnes) | Solde migratoire (différence), accroissement naturel exclus |
|---|---|---|---|---|---|---|
| **2025-12** | **251 200** | **+800** | **+0.32%** | **+1 700** | **-1 600** | **+100** |
| **2025-11** | **250 400** | **+100** | **+0.04%** | **+1 600** | **-2 200** | **-600** |
| **2025-10** | **250 300** | **-500** | **-0.2%** | **+1 600** | **-2 800** | **-1 200** |
| 2025-09 | 250 800 | +700 | +0.28% | +2 100 | -2 100 | 0 |
| 2025-08 | 250 100 | +200 | +0.08% | +1 500 | -2 000 | -500 |
| 2025-07 | 249 900 | -300 | -0.12% | +1 300 | -2 200 | -900 |
| 2025-06 | 250 200 | +200 | +0.08% | +1 100 | -1 600 | -500 |
| 2025-05 | 250 000 | +1 000 | +0.4% | +1 500 | -1 200 | +300 |
| 2025-04 | 249 000 | +200 | +0.08% | +1 100 | -1 400 | -300 |
| 2025-03 | 248 800 | +900 | +0.36% | +1 400 | -1 200 | +200 |
| 2025-02 | 247 900 | +1 400 | +0.57% | +1 900 | -1 200 | +700 |
| 2025-01 | 246 500 | +200 | +0.08% | +2 000 | -2 500 | -500 |
| 2024-12 | 246 300 | +200 | +0.08% | +1 900 | -2 400 | -500 |

| Taux moyen d'accroissement de la population (TMAP) sur l'année | TMAP sur les 6 premiers mois (décembre 2024 à juin 2025) | TMAP sur les 6 derniers mois (juin 2025 à décembre 2025) |
|---|---|---|
| +1.78% | +1.72% | +0.36% |

## 4.2. Graphes des estimations de population et de mobilité

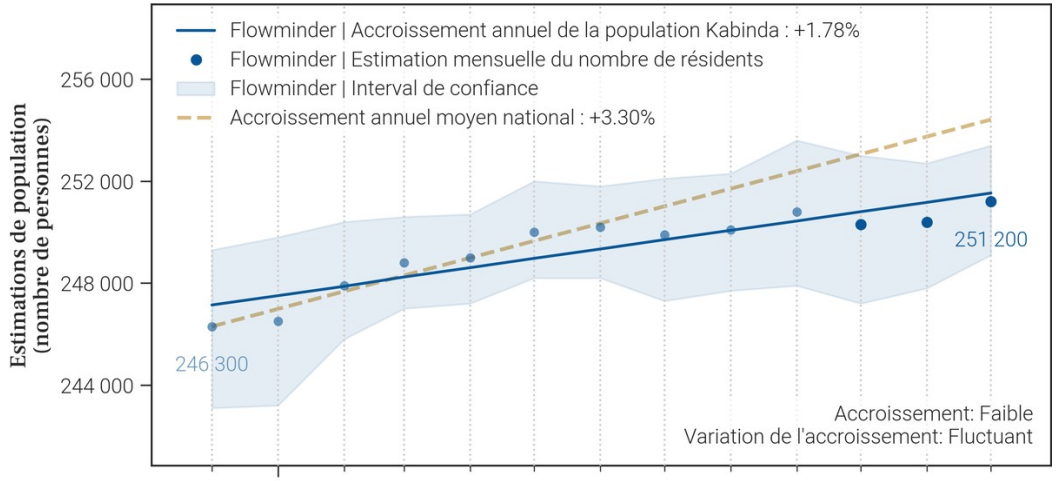


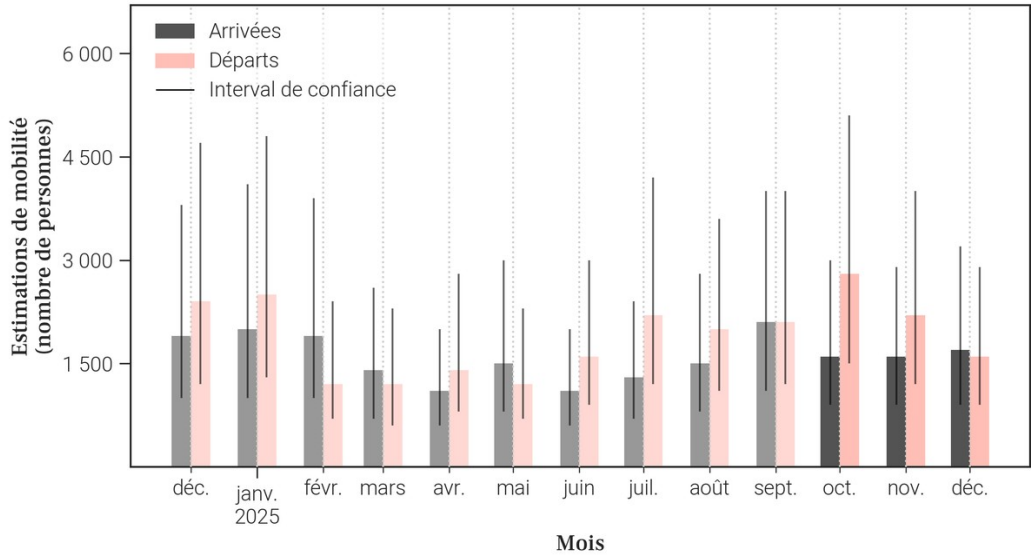


## 4.3. Données de population rapportées dans DHIS2[1]

| Année | Estimation de population de DHIS2 (nombre de personnes) | Changement à l'année précédente (différence) | Changement à l'année précédente (pourcentage) |
|---|---|---|---|
| 2025 | 449 472 | +8 730 | +1.98% |
| 2024 | 440 742 | X | X |

- Le tableau et les graphiques montrent **le nombre de résidents dans Kabinda pour le mois de décembre 2025 et les 12 mois précédents**. Un 'résident' désigne ici une personne **ayant passé plus de 2 semaines dans Kabinda pour un mois donné**.
- Pour un mois en particulier, **le solde migratoire (arrivées moins les départs) n'est pas égal au changement de population, car il n'inclut pas l'accroissement naturel (naissances et décès)** de la population durant le mois.
- Une attention particulière doit être portée à la **différence d'échelle des axes d'ordonnées** (entre les mesures de population et de mobilité). Une attention particulière doit également être portée au **roulement de la population**, par exemple un large nombre d'arrivées ne changera pas la population de manière significative si le nombre de départs est lui aussi élevé.

## 5. Mobilité : origine des flux importants (flux de plus de 100 personnes uniquement) à destination de Kabinda en décembre 2025

### 5.1. Tableau des estimations d'arrivées décembre 2025

| Origine (Province) | Origine (Zone de santé) | Estimation des arrivées : nombre de personnes ayant quitté cette zone de santé pour Kabinda | Solde migratoire pour la connection (différence entre arrivées et départs) |
|---|---|---|---|
| Lomami | Kalonda Est | 300 | 100 |
| Lomami | Kamana | 300 | 100 |
| Kasaï Oriental | Kansele | 200 | 0 |
| Haut-Lomami | Kabongo | 100 | *Pas de départs* |
| Kasaï Oriental | Bonzola | 100 | 0 |
| Kasaï Oriental | Diulu | 100 | 0 |
| Lualaba | Manika | 100 | 0 |

### 5.2. Carte des estimations d'arrivées décembre 2025

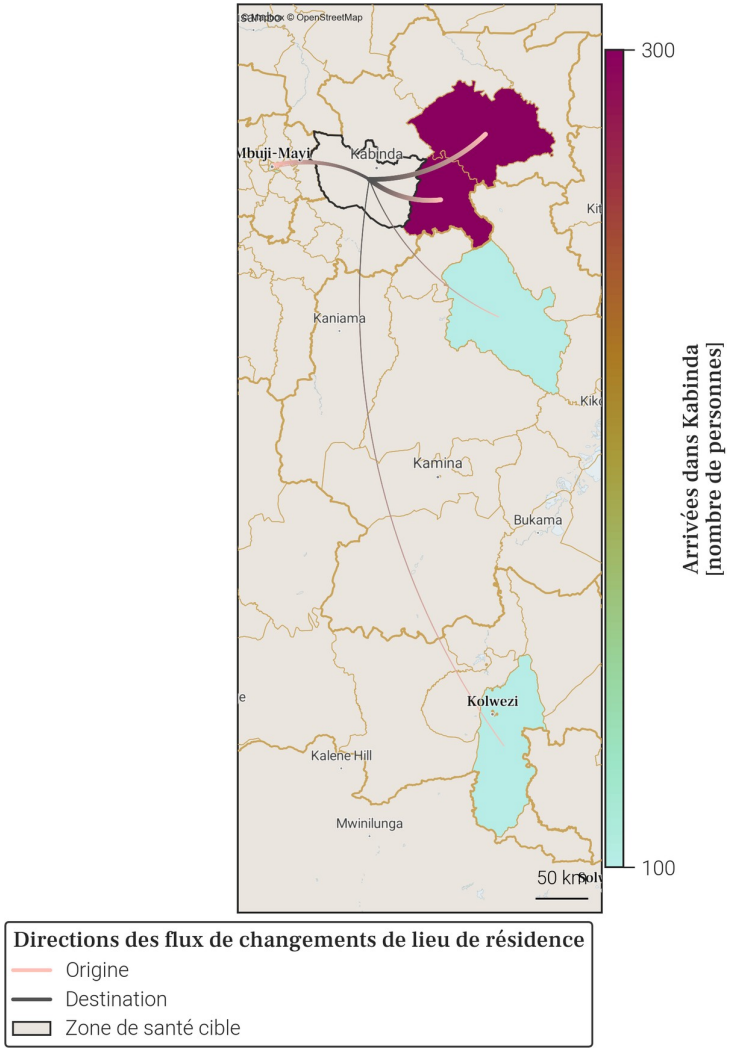


- Le tableau et la carte montrent **seulement une partie du nombre total de personnes qui sont arrivées dans Kabinda** au mois de décembre 2025, pour les connexions les plus importantes. En effet, **seules les arrivées de plus de 100 personnes dans Kabinda depuis une autre zone de santé sont représentées**. De plus, un maximum de 20 connections (par ordre d'importance) sont disponibles dans le tableau.
- Le nombre total de toutes les arrivées en décembre 2025 est disponible à la place dans la section page 1 : Variations mensuelles des estimations de population et de mobilité, dans le graphe et/ou tableau des estimations de mobilité.

## 6. Mobilité : destinations des flux importants (flux de plus de 100 personnes uniquement) au départ de Kabinda en décembre 2025

### 6.1. Tableau des estimations de départs décembre 2025

| Destination (Province) | Destination (Zone de santé) | Estimation des départs : nombre de personnes ayant quitté Kabinda pour cette zone de santé | Solde migratoire pour la connection (différence entre arrivées et départs) |
|---|---|---|---|
| Kasaï Oriental | Kansele | -200 | 0 |
| Lomami | Kalonda Est | -200 | 100 |
| Lomami | Kamana | -200 | 100 |
| Kasaï Oriental | Bonzola | -100 | 0 |
| Kasaï Oriental | Diulu | -100 | 0 |
| Lomami | Mweneditu | -100 | *Pas d'arrivées* |
| Lualaba | Manika | -100 | 0 |

### 6.2. Carte des estimations de départs décembre 2025

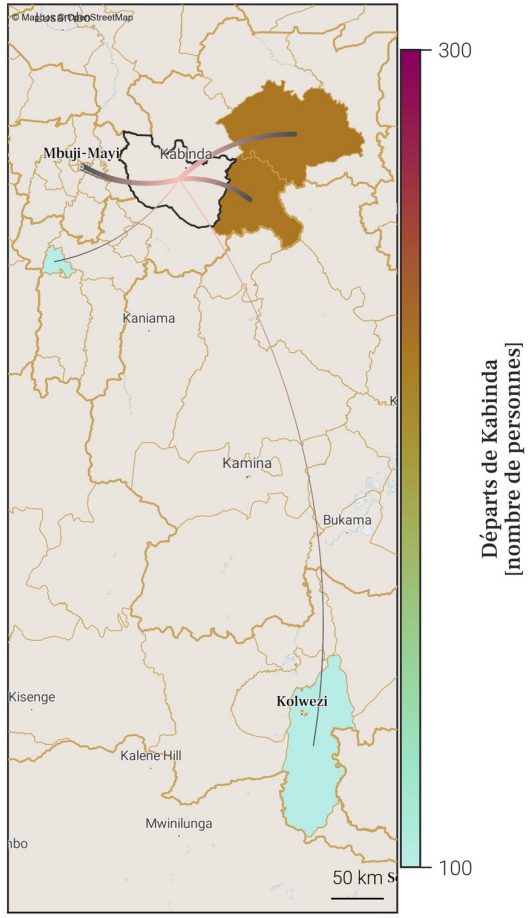


**Directions des flux de changements de lieu de résidence**
- Origine
- Destination
- Zone de santé cible

- Le tableau et la carte montrent **seulement une partie du nombre total de personnes qui sont parties de Kabinda** au mois de décembre 2025, pour les connexions les plus importantes. En effet, **seuls les départs de plus de 100 personnes de Kabinda vers une autre zone de santé sont représentés**. De plus, un maximum de 20 connections (par ordre d'importance) sont disponibles dans le tableau.
- Le nombre total de tout les départs en décembre 2025 est disponible à la place dans la section page 1 : Variations mensuelles des estimations de population et de mobilité, dans le graphe et/ou tableau des estimations de mobilité.

## 7. Localisation de la zone de santé

### 7.1. Carte des provinces

### 7.2. Carte des zones de santé

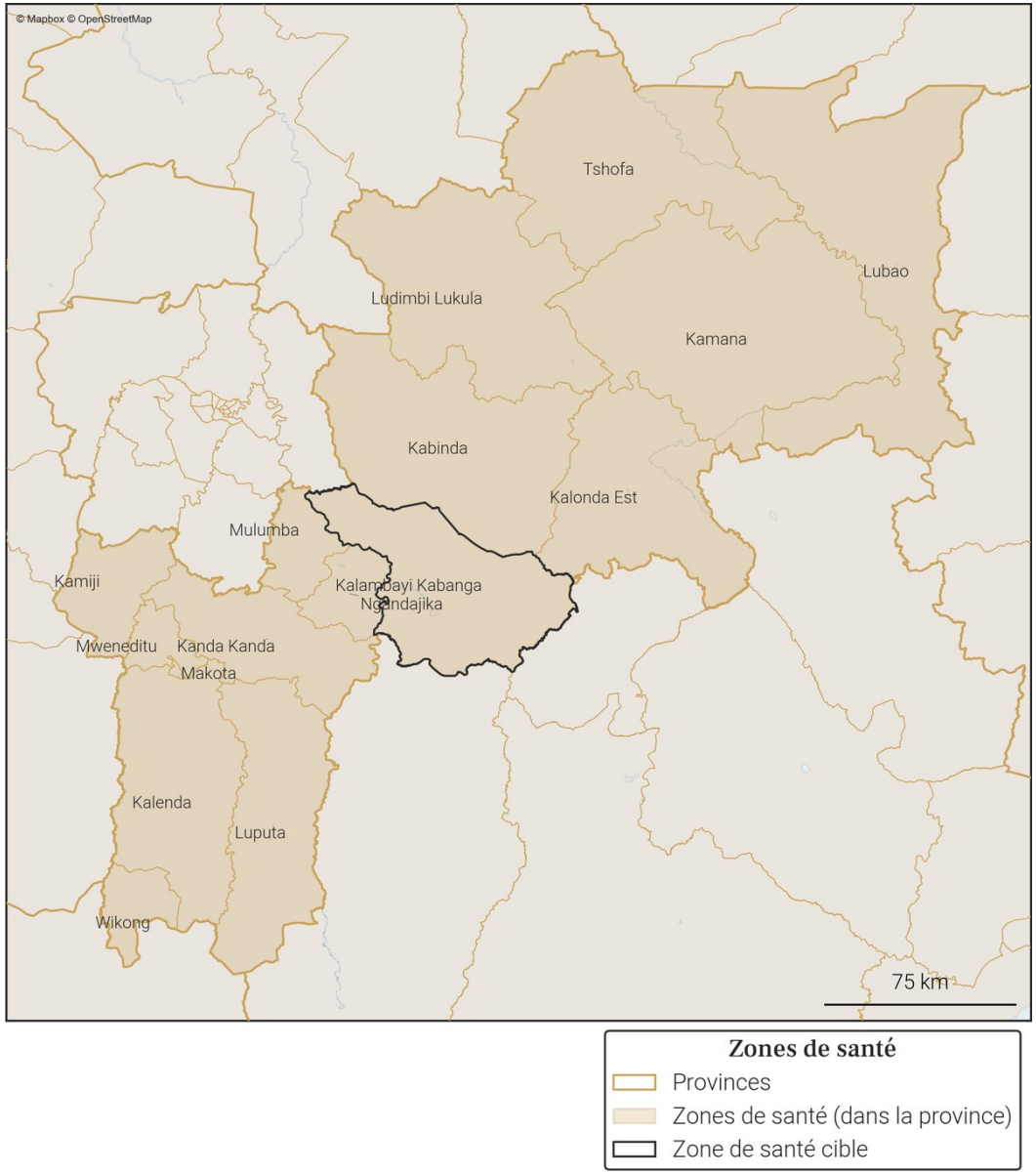



Gavi OIM ONU MIGRATION PEV Programme Elargi de Vaccination République Démocratique du Congo vodacom FLOWMINDER.ORG

# 8. Variations mensuelles des estimations de population et de mobilité sur une année

## 8.1. Tableau des estimations de population et de mobilité

| Date (année-mois) | Estimation de population (nombre de personnes) | Changement au mois précédent (différence) | Changement au mois précédent (pourcentage) | Arrivées estimées (nombre de personnes) | Départs estimés (nombre de personnes) | Solde migratoire (différence), accroissement naturel exclus |
|---|---|---|---|---|---|---|
| **2025-12** | **152 300** | **+400** | **+0.26%** | **0** | **-100** | **-100** |
| **2025-11** | **151 900** | **+400** | **+0.26%** | **0** | **0** | **0** |
| **2025-10** | **151 500** | **+500** | **+0.33%** | **+100** | **0** | **+100** |
| 2025-09 | 151 000 | +400 | +0.27% | +100 | 0 | +100 |
| 2025-08 | 150 600 | +400 | +0.27% | 0 | -100 | -100 |
| 2025-07 | 150 200 | +300 | +0.2% | 0 | -100 | -100 |
| 2025-06 | 149 900 | +400 | +0.27% | 0 | 0 | 0 |
| 2025-05 | 149 500 | +400 | +0.27% | 0 | 0 | 0 |
| 2025-04 | 149 100 | +400 | +0.27% | 0 | 0 | 0 |
| 2025-03 | 148 700 | +400 | +0.27% | 0 | 0 | 0 |
| 2025-02 | 148 300 | +400 | +0.27% | 0 | 0 | 0 |
| 2025-01 | 147 900 | +400 | +0.27% | +100 | -100 | 0 |
| 2024-12 | 147 500 | +500 | +0.34% | +100 | -100 | 0 |

| Taux moyen d'accroissement de la population (TMAP) sur l'année | TMAP sur les 6 premiers mois (décembre 2024 à juin 2025) | TMAP sur les 6 derniers mois (juin 2025 à décembre 2025) |
|---|---|---|
| +3.23% | +1.63% | +1.64% |

## 8.2. Graphes des estimations de population et de mobilité

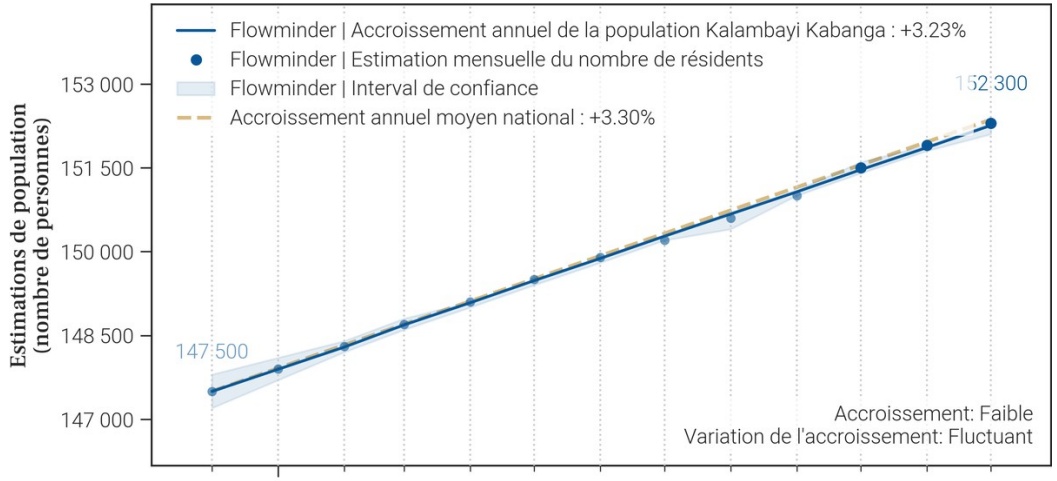


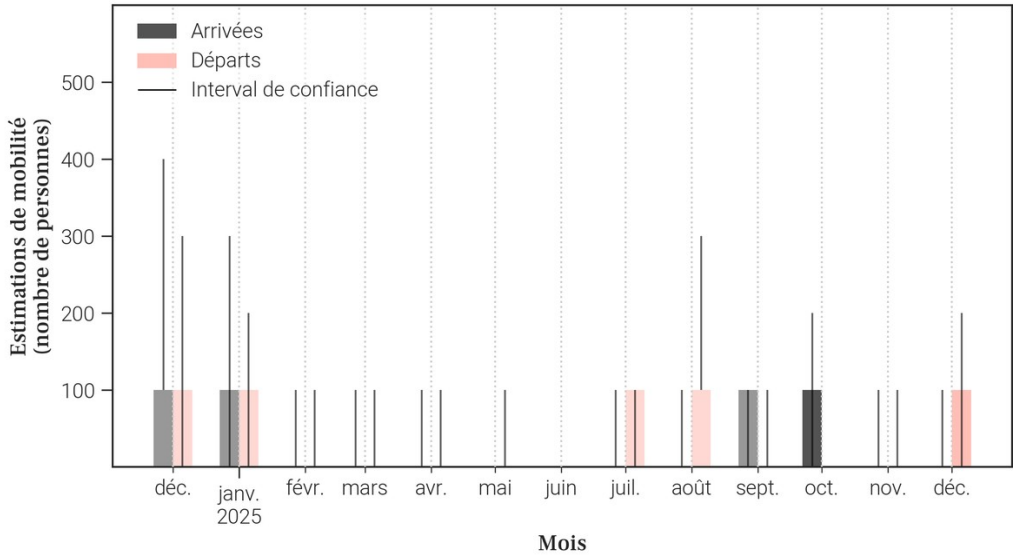


## 8.3. Données de population rapportées dans DHIS2[1]

| Année | Estimation de population de DHIS2 (nombre de personnes) | Changement à l'année précédente (différence) | Changement à l'année précédente (pourcentage) |
|---|---|---|---|
| 2025 | 267 319 | +7 787 | +3.0% |
| 2024 | 259 532 | X | X |

- Le tableau et les graphiques montrent **le nombre de résidents dans Kalambayi Kabanga pour le mois de décembre 2025 et les 12 mois précédents**. Un 'résident' désigne ici une personne **ayant passé plus de 2 semaines dans Kalambayi Kabanga pour un mois donné**.
- Pour un mois en particulier, **le solde migratoire (arrivées moins les départs) n'est pas égal au changement de population, car il n'inclut pas l'accroissement naturel (naissances et décès)** de la population durant le mois.
- Une attention particulière doit être portée à la **différence d'échelle des axes d'ordonnées** (entre les mesures de population et de mobilité). Une attention particulière doit également être portée au **roulement de la population**, par exemple un large nombre d'arrivées ne changera pas la population de manière significative si le nombre de départs est lui aussi élevé.

## 9. Mobilité : origine des flux importants (flux de plus de 100 personnes uniquement) à destination de Kalambayi Kabanga en décembre 2025

### 9.1. Tableau des estimations d'arrivées décembre 2025

### 9.2. Carte des estimations d'arrivées décembre 2025

Pas d'estimation des arrivées importantes en décembre 2025

Il n'y a pas d'arrivées de plus de 100 personnes à Kalambayi Kabanga depuis une autre zone de santé en décembre 2025.

- Le tableau et la carte montrent **seulement une partie du nombre total de personnes qui sont arrivées dans Kalambayi Kabanga** au mois de décembre 2025, pour les connexions les plus importantes. En effet, **seules les arrivées de plus de 100 personnes dans Kalambayi Kabanga depuis une autre zone de santé sont représentées**. De plus, un maximum de 20 connections (par ordre d'importance) sont disponibles dans le tableau.
- Le nombre total de toutes les arrivées en décembre 2025 est disponible à la place dans la section page 1 : Variations mensuelles des estimations de population et de mobilité, dans le graphe et/ou tableau des estimations de mobilité.

## 10. Mobilité : destinations des flux importants (flux de plus de 100 personnes uniquement) au départ de Kalambayi Kabanga en décembre 2025

### 10.1. Tableau des estimations de départs décembre 2025

### 10.2. Carte des estimations de départs décembre 2025

Pas d'estimation des départs importants en décembre 2025

Il n'y a pas de départs de plus de 100 personnes depuis Kalambayi Kabanga vers une autre zone de santé en décembre 2025.

- Le tableau et la carte montrent **seulement une partie du nombre total de personnes qui sont parties de Kalambayi Kabanga** au mois de décembre 2025, pour les connexions les plus importantes. En effet, **seuls les départs de plus de 100 personnes de Kalambayi Kabanga vers une autre zone de santé sont représentés**. De plus, un maximum de 20 connections (par ordre d'importance) sont disponibles dans le tableau.
- Le nombre total de tout les départs en décembre 2025 est disponible à la place dans la section page 1 : Variations mensuelles des estimations de population et de mobilité, dans le graphe et/ou tableau des estimations de mobilité.

## 11. Localisation de la zone de santé

### 11.1. Carte des provinces

### 11.2. Carte des zones de santé

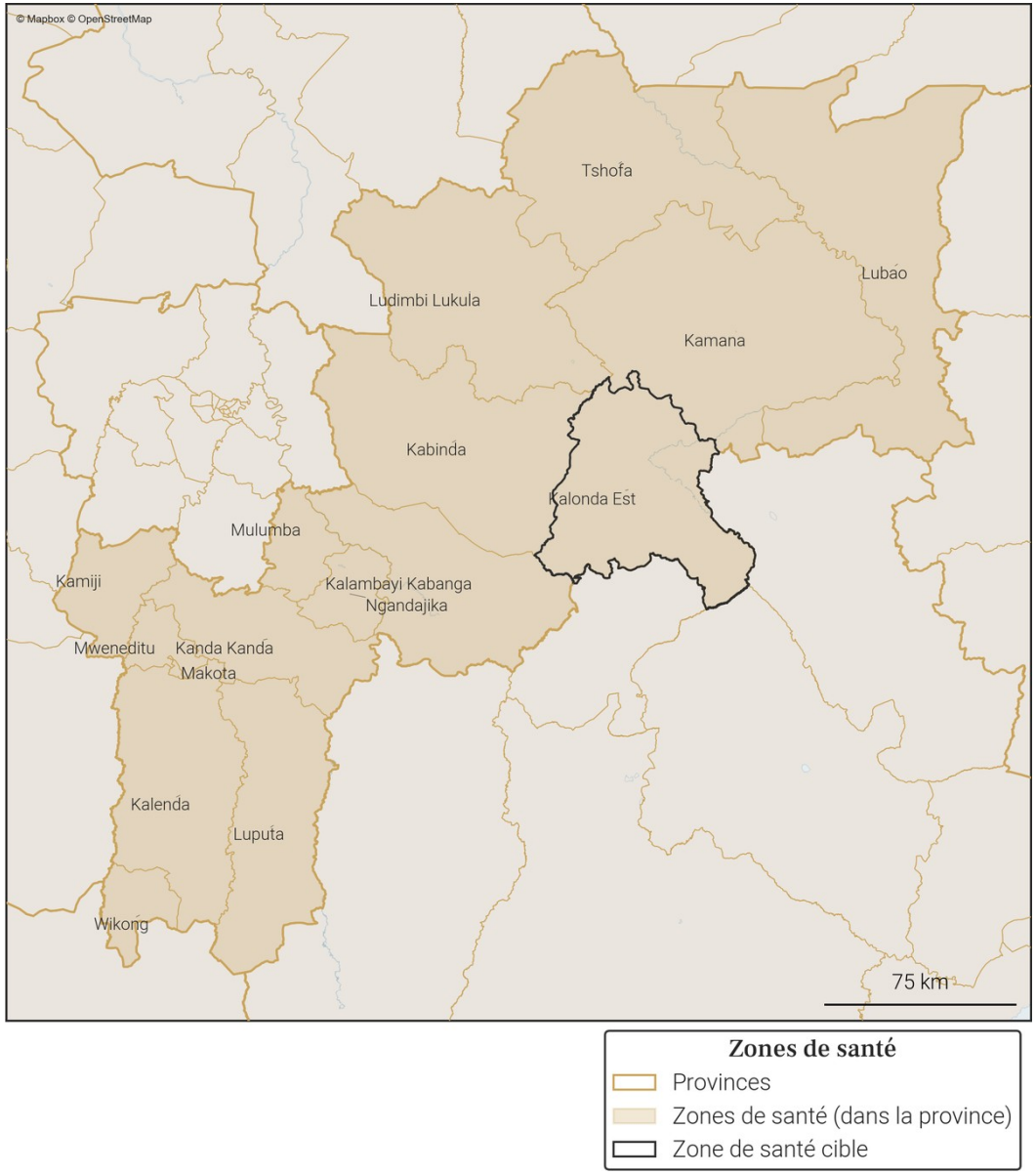

# 12. Variations mensuelles des estimations de population et de mobilité sur une année

## 12.1. Tableau des estimations de population et de mobilité

| Date (année-mois) | Estimation de population (nombre de personnes) | Changement au mois précédent (différence) | Changement au mois précédent (pourcentage) | Arrivées estimées (nombre de personnes) | Départs estimés (nombre de personnes) | Solde migratoire (différence), accroissement naturel exclus |
|---|---|---|---|---|---|---|
| **2025-12** | **217 200** | **+500** | **+0.23%** | **+500** | **-600** | **-100** |
| **2025-11** | **216 700** | **+300** | **+0.14%** | **+500** | **-700** | **-200** |
| **2025-10** | **216 400** | **+700** | **+0.32%** | **+700** | **-600** | **+100** |
| 2025-09 | 215 700 | +1 100 | +0.51% | +1 000 | -400 | +600 |
| 2025-08 | 214 600 | +100 | +0.05% | +400 | -900 | -500 |
| 2025-07 | 214 500 | +200 | +0.09% | +600 | -800 | -200 |
| 2025-06 | 214 300 | +800 | +0.37% | +700 | -500 | +200 |
| 2025-05 | 213 500 | +300 | +0.14% | +500 | -800 | -300 |
| 2025-04 | 213 200 | +500 | +0.24% | +600 | -600 | 0 |
| 2025-03 | 212 700 | +600 | +0.28% | +500 | -600 | -100 |
| 2025-02 | 212 100 | +300 | +0.14% | +500 | -800 | -300 |
| 2025-01 | 211 800 | +400 | +0.19% | +900 | -1 000 | -100 |
| 2024-12 | 211 400 | +700 | +0.33% | +1 000 | -800 | +200 |

| Taux moyen d'accroissement de la population (TMAP) sur l'année | TMAP sur les 6 premiers mois (décembre 2024 à juin 2025) | TMAP sur les 6 derniers mois (juin 2025 à décembre 2025) |
|---|---|---|
| +2.79% | +1.34% | +1.49% |

## 12.2. Graphes des estimations de population et de mobilité

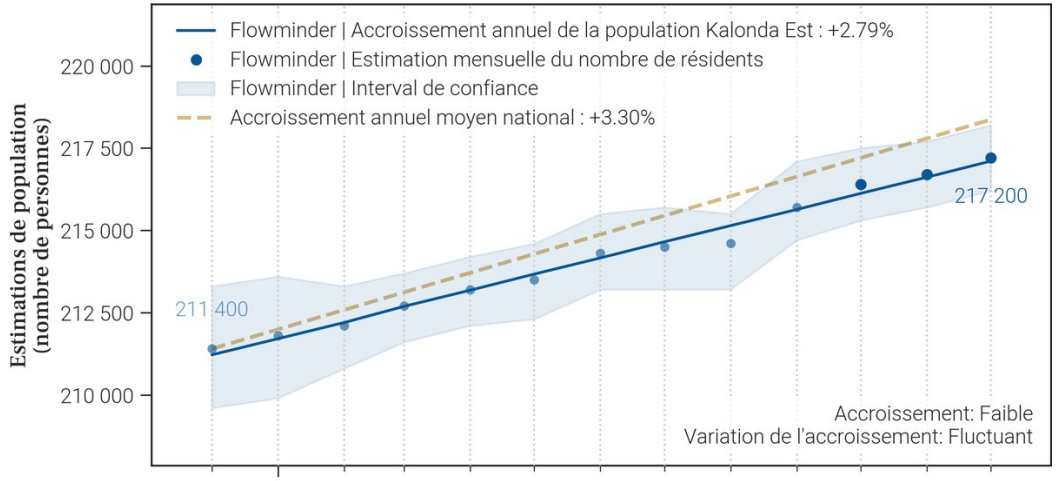


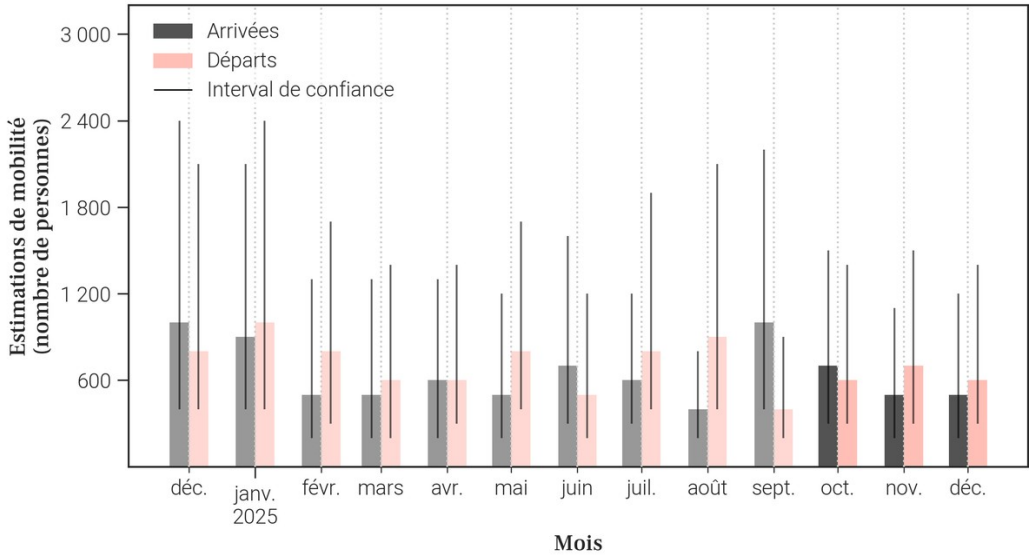


## 12.3. Données de population rapportées dans DHIS2[1]

| Année | Estimation de population de DHIS2 (nombre de personnes) | Changement à l'année précédente (différence) | Changement à l'année précédente (pourcentage) |
|---|---|---|---|
| 2025 | 310 424 | +9 268 | +3.08% |
| 2024 | 301 156 | X | X |

- Le tableau et les graphiques montrent **le nombre de résidents dans Kalonda Est pour le mois de décembre 2025 et les 12 mois précédents**. Un 'résident' désigne ici une personne **ayant passé plus de 2 semaines dans Kalonda Est pour un mois donné**.
- Pour un mois en particulier, **le solde migratoire (arrivées moins les départs) n'est pas égal au changement de population, car il n'inclut pas l'accroissement naturel (naissances et décès)** de la population durant le mois.
- Une attention particulière doit être portée à la **différence d'échelle des axes d'ordonnées** (entre les mesures de population et de mobilité). Une attention particulière doit également être portée au **roulement de la population**, par exemple un large nombre d'arrivées ne changera pas la population de manière significative si le nombre de départs est lui aussi élevé.

## 13. Mobilité : origine des flux importants (flux de plus de 100 personnes uniquement) à destination de Kalonda Est en décembre 2025

### 13.1. Tableau des estimations d'arrivées décembre 2025

| Origine (Province) | Origine (Zone de santé) | Estimation des arrivées : nombre de personnes ayant quitté cette zone de santé pour Kalonda Est | Solde migratoire pour la connection (différence entre arrivées et départs) |
|---|---|---|---|
| Lomami | Kabinda | 200 | -100 |
| Lomami | Kamana | 200 | 0 |

### 13.2. Carte des estimations d'arrivées décembre 2025

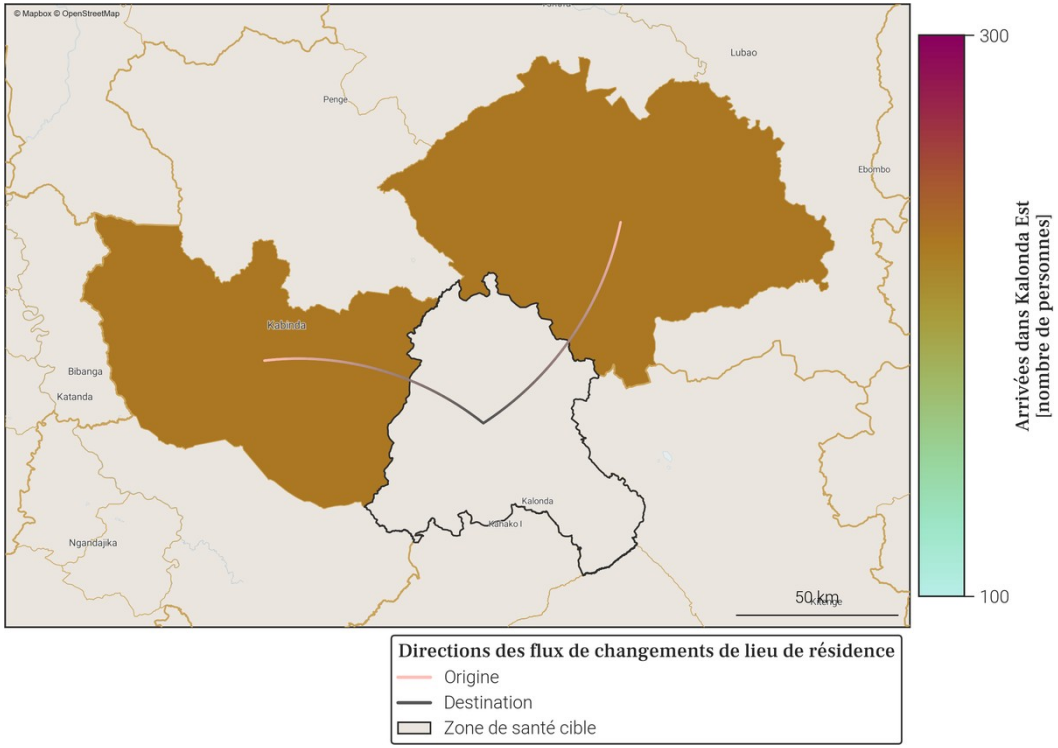


- Le tableau et la carte montrent **seulement une partie du nombre total de personnes qui sont arrivées dans Kalonda Est** au mois de décembre 2025, pour les connexions les plus importantes. En effet, **seules les arrivées de plus de 100 personnes dans Kalonda Est depuis une autre zone de santé sont représentées**. De plus, un maximum de 20 connections (par ordre d'importance) sont disponibles dans le tableau.
- Le nombre total de toutes les arrivées en décembre 2025 est disponible à la place dans la section page 1 : Variations mensuelles des estimations de population et de mobilité, dans le graphe et/ou tableau des estimations de mobilité.

## 14. Mobilité : destinations des flux importants (flux de plus de 100 personnes uniquement) au départ de Kalonda Est en décembre 2025

### 14.1. Tableau des estimations de départs décembre 2025

| Destination (Province) | Destination (Zone de santé) | Estimation des départs : nombre de personnes ayant quitté Kalonda Est pour cette zone de santé | Solde migratoire pour la connection (différence entre arrivées et départs) |
|---|---|---|---|
| Lomami | Kabinda | -300 | -100 |
| Lomami | Kamana | -200 | 0 |

### 14.2. Carte des estimations de départs décembre 2025

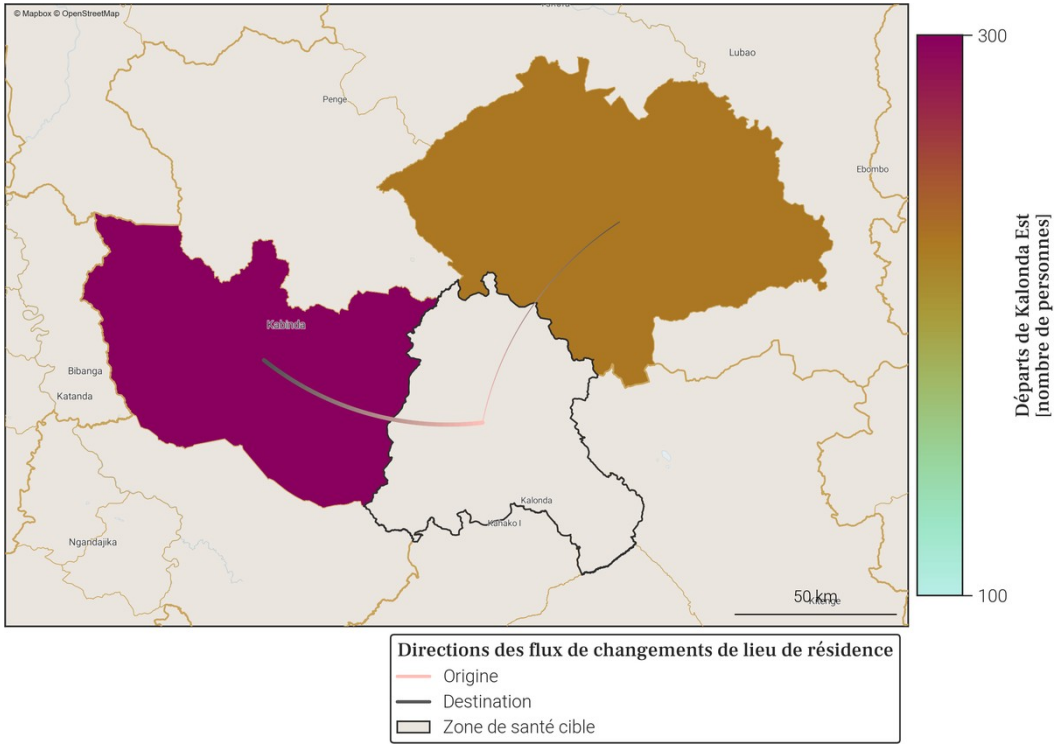


- Le tableau et la carte montrent **seulement une partie du nombre total de personnes qui sont parties de Kalonda Est** au mois de décembre 2025, pour les connexions les plus importantes. En effet, **seuls les départs de plus de 100 personnes de Kalonda Est vers une autre zone de santé sont représentés**. De plus, un maximum de 20 connections (par ordre d'importance) sont disponibles dans le tableau.
- Le nombre total de tout les départs en décembre 2025 est disponible à la place dans la section page 1 : Variations mensuelles des estimations de population et de mobilité, dans le graphe et/ou tableau des estimations de mobilité.

## 15. Localisation de la zone de santé

### 15.1. Carte des provinces

### 15.2. Carte des zones de santé

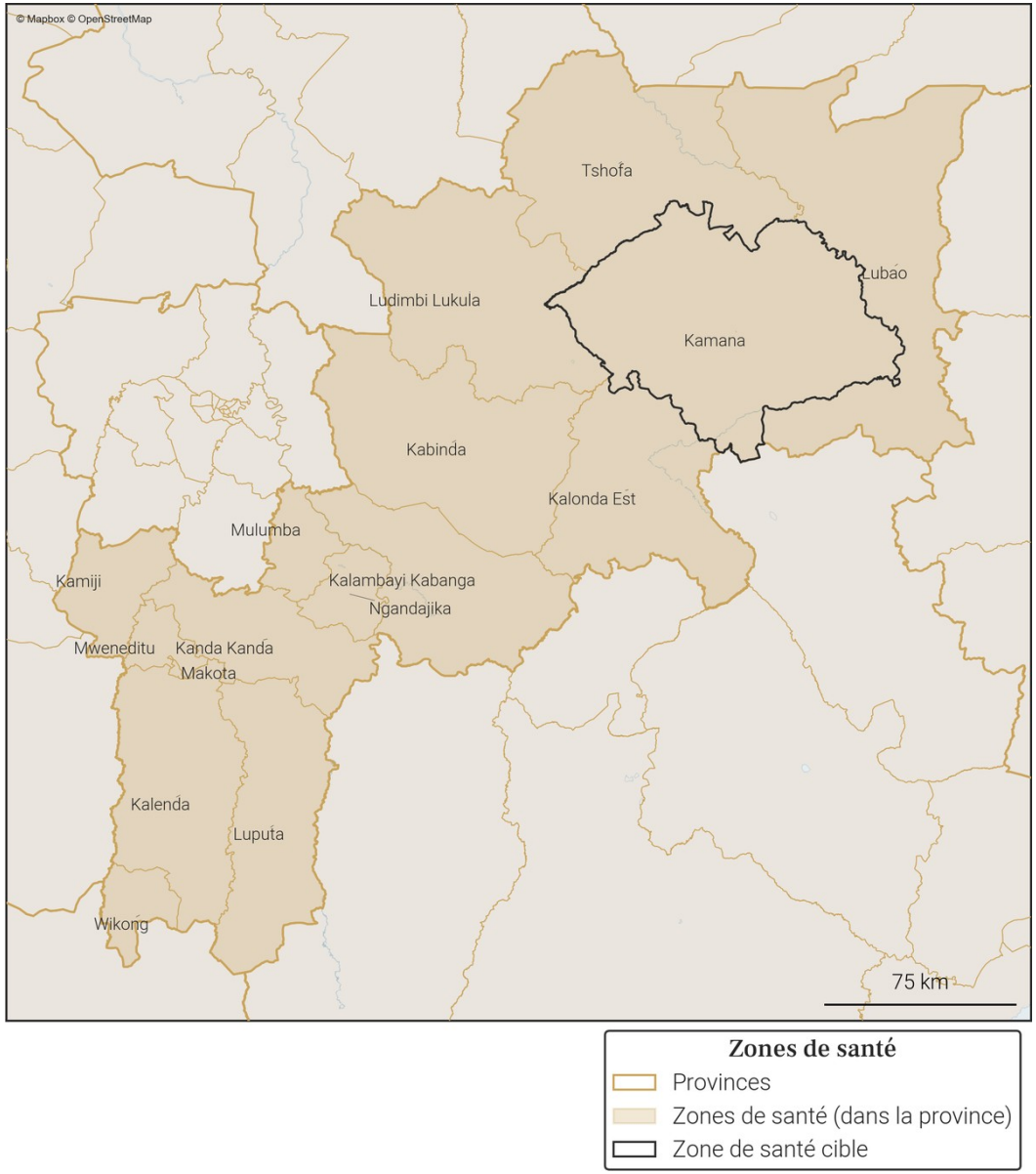

# 16. Variations mensuelles des estimations de population et de mobilité sur une année

## 16.1. Tableau des estimations de population et de mobilité

| Date (année-mois) | Estimation de population (nombre de personnes) | Changement au mois précédent (différence) | Changement au mois précédent (pourcentage) | Arrivées estimées (nombre de personnes) | Départs estimés (nombre de personnes) | Solde migratoire (différence), accroissement naturel exclus |
|---|---|---|---|---|---|---|
| **2025-12** | **186 400** | **+400** | **+0.22%** | **+400** | **-600** | **-200** |
| **2025-11** | **186 000** | **+500** | **+0.27%** | **+600** | **-600** | **0** |
| **2025-10** | **185 500** | **+700** | **+0.38%** | **+800** | **-600** | **+200** |
| 2025-09 | 184 800 | 0 | 0.0% | +500 | -1 000 | -500 |
| 2025-08 | 184 800 | +900 | +0.49% | +800 | -500 | +300 |
| 2025-07 | 183 900 | +900 | +0.49% | +800 | -400 | +400 |
| 2025-06 | 183 000 | +400 | +0.22% | +500 | -700 | -200 |
| 2025-05 | 182 600 | +400 | +0.22% | +500 | -500 | 0 |
| 2025-04 | 182 200 | +500 | +0.28% | +400 | -300 | +100 |
| 2025-03 | 181 700 | +500 | +0.28% | +400 | -400 | 0 |
| 2025-02 | 181 200 | +300 | +0.17% | +500 | -800 | -300 |
| 2025-01 | 180 900 | +500 | +0.28% | +900 | -800 | +100 |
| 2024-12 | 180 400 | +300 | +0.17% | +700 | -900 | -200 |

| Taux moyen d'accroissement de la population (TMAP) sur l'année | TMAP sur les 6 premiers mois (décembre 2024 à juin 2025) | TMAP sur les 6 derniers mois (juin 2025 à décembre 2025) |
|---|---|---|
| +3.45% | +1.45% | +1.77% |

## 16.2. Graphes des estimations de population et de mobilité

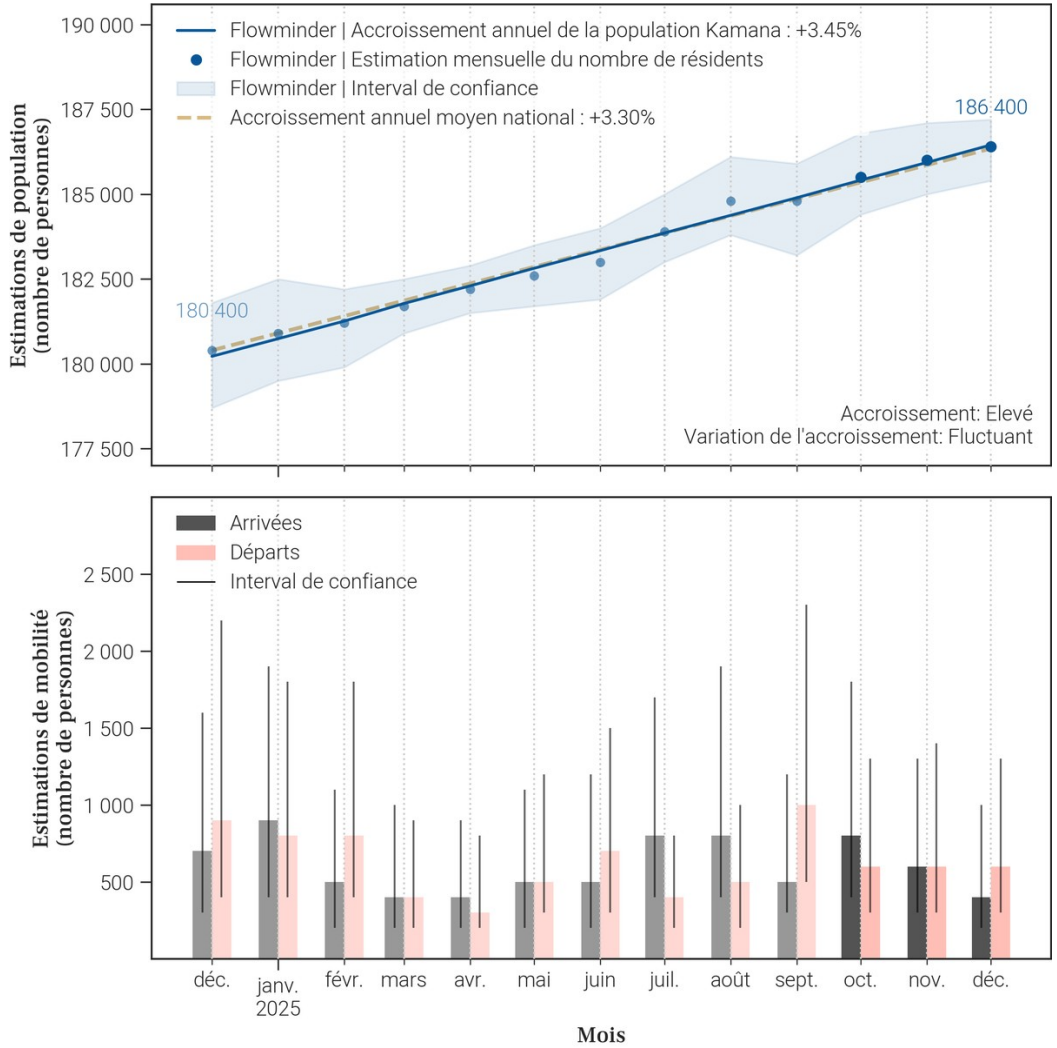


## 16.3. Données de population rapportées dans DHIS2[1]

| Année | Estimation de population de DHIS2 (nombre de personnes) | Changement à l'année précédente (différence) | Changement à l'année précédente (pourcentage) |
|---|---|---|---|
| 2025 | 265 884 | +7 758 | +3.01% |
| 2024 | 258 126 | X | X |

- Le tableau et les graphiques montrent **le nombre de résidents dans Kamana pour le mois de décembre 2025 et les 12 mois précédents**. Un 'résident' désigne ici une personne **ayant passé plus de 2 semaines dans Kamana pour un mois donné**.
- Pour un mois en particulier, **le solde migratoire (arrivées moins les départs) n'est pas égal au changement de population, car il n'inclut pas l'accroissement naturel (naissances et décès)** de la population durant le mois.
- Une attention particulière doit être portée à la **différence d'échelle des axes d'ordonnées** (entre les mesures de population et de mobilité). Une attention particulière doit également être portée au **roulement de la population**, par exemple un large nombre d'arrivées ne changera pas la population de manière significative si le nombre de départs est lui aussi élevé.

## 17. Mobilité : origine des flux importants (flux de plus de 100 personnes uniquement) à destination de Kamana en décembre 2025

### 17.1. Tableau des estimations d'arrivées décembre 2025

| Origine (Province) | Origine (Zone de santé) | Estimation des arrivées : nombre de personnes ayant quitté cette zone de santé pour Kamana | Solde migratoire pour la connection (différence entre arrivées et départs) |
|---|---|---|---|
| Lomami | Kabinda | 200 | -100 |
| Lomami | Kalonda Est | 200 | 0 |

### 17.2. Carte des estimations d'arrivées décembre 2025

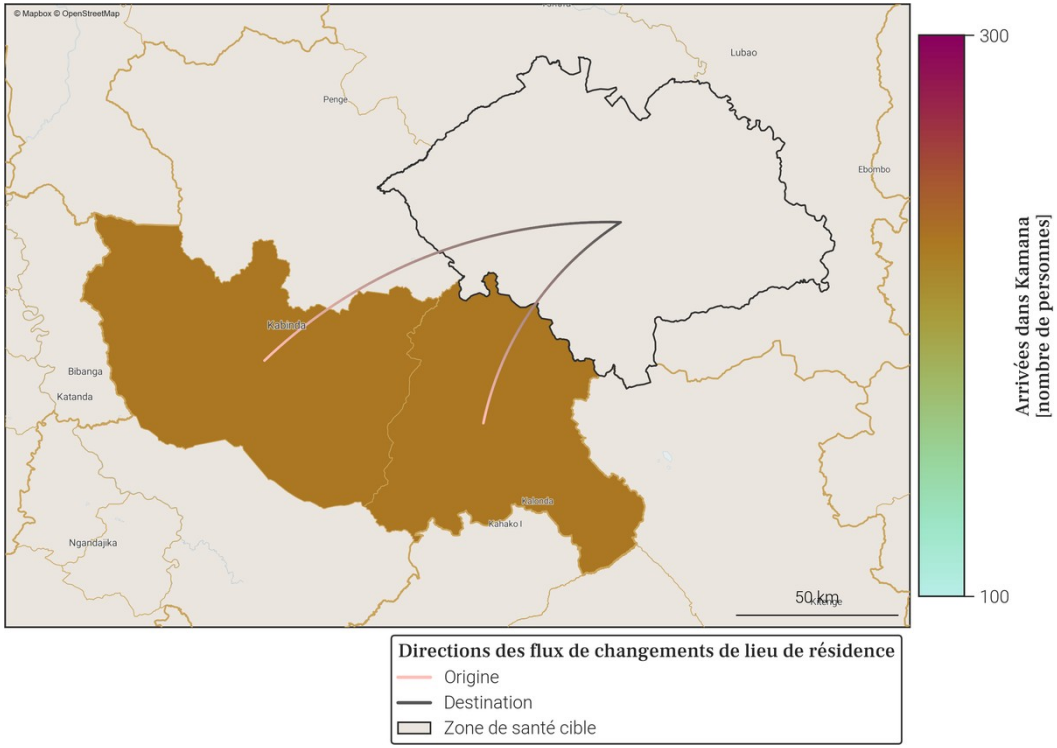


- Le tableau et la carte montrent **seulement une partie du nombre total de personnes qui sont arrivées dans Kamana** au mois de décembre 2025, pour les connexions les plus importantes. En effet, **seules les arrivées de plus de 100 personnes dans Kamana depuis une autre zone de santé sont représentées**. De plus, un maximum de 20 connections (par ordre d'importance) sont disponibles dans le tableau.
- Le nombre total de toutes les arrivées en décembre 2025 est disponible à la place dans la section page 1 : Variations mensuelles des estimations de population et de mobilité, dans le graphe et/ou tableau des estimations de mobilité.

## 18. Mobilité : destinations des flux importants (flux de plus de 100 personnes uniquement) au départ de Kamana en décembre 2025

### 18.1. Tableau des estimations de départs décembre 2025

| Destination (Province) | Destination (Zone de santé) | Estimation des départs : nombre de personnes ayant quitté Kamana pour cette zone de santé | Solde migratoire pour la connection (différence entre arrivées et départs) |
|---|---|---|---|
| Lomami | Kabinda | -300 | -100 |
| Lomami | Kalonda Est | -200 | 0 |

### 18.2. Carte des estimations de départs décembre 2025

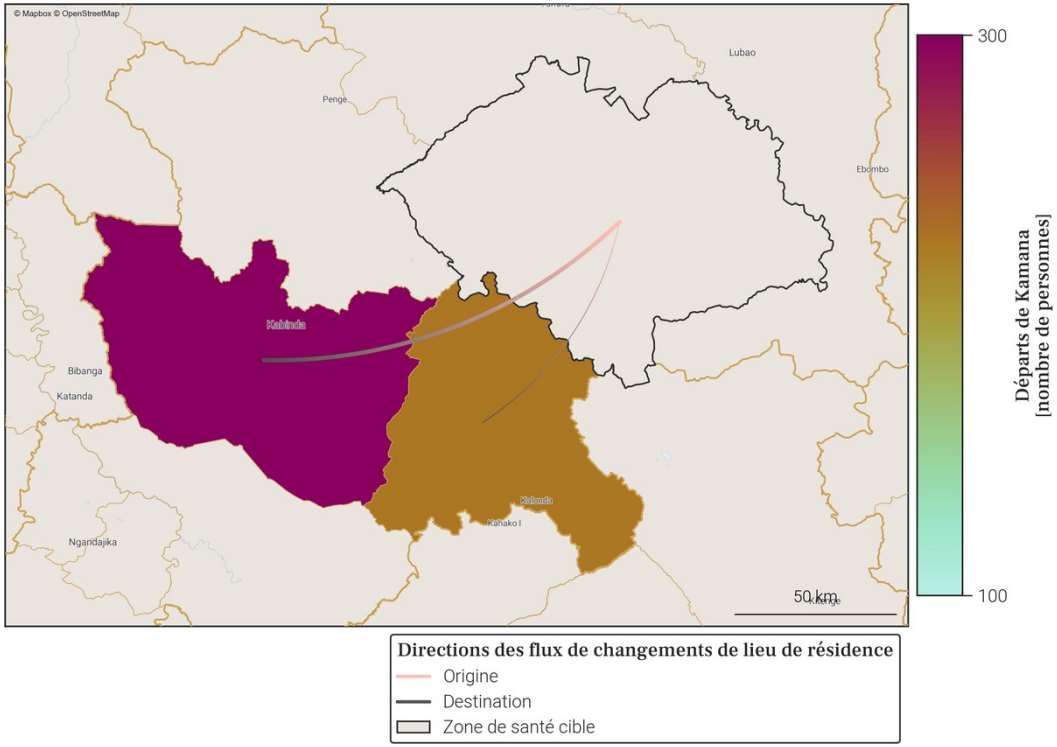


- Le tableau et la carte montrent **seulement une partie du nombre total de personnes qui sont parties de Kamana** au mois de décembre 2025, pour les connexions les plus importantes. En effet, **seuls les départs de plus de 100 personnes de Kamana vers une autre zone de santé sont représentés**. De plus, un maximum de 20 connections (par ordre d'importance) sont disponibles dans le tableau.
- Le nombre total de tout les départs en décembre 2025 est disponible à la place dans la section page 1 : Variations mensuelles des estimations de population et de mobilité, dans le graphe et/ou tableau des estimations de mobilité.

## 19. Localisation de la zone de santé

### 19.1. Carte des provinces

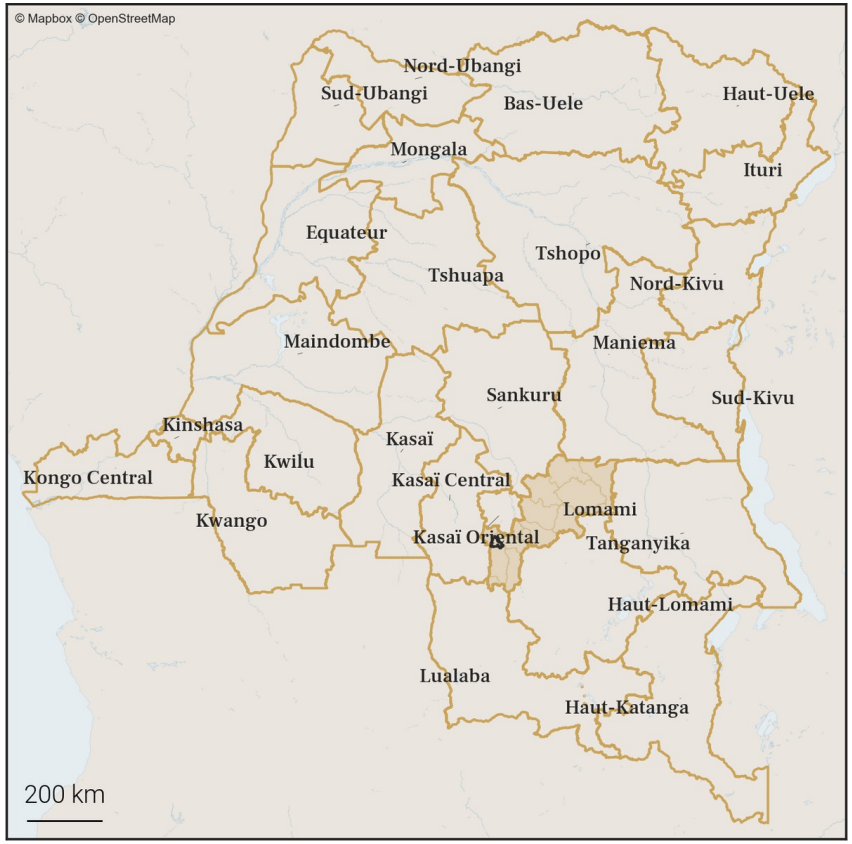


### 19.2. Carte des zones de santé

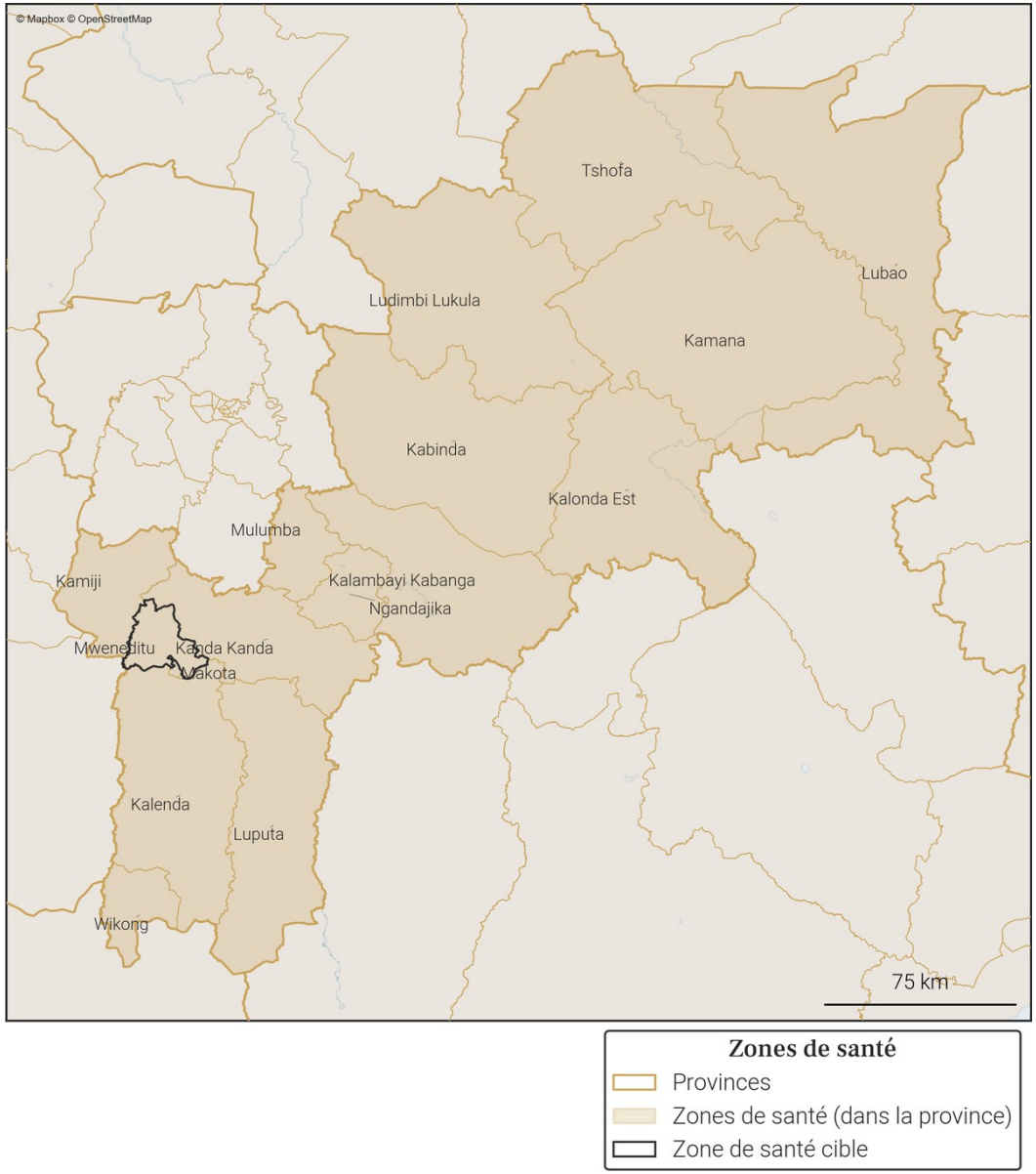

# 20. Variations mensuelles des estimations de population et de mobilité sur une année

## 20.1. Tableau des estimations de population et de mobilité

| Date (année-mois) | Estimation de population (nombre de personnes) | Changement au mois précédent (différence) | Changement au mois précédent (pourcentage) | Arrivées estimées (nombre de personnes) | Départs estimés (nombre de personnes) | Solde migratoire (différence), accroissement naturel exclus |
|---|---|---|---|---|---|---|
| **2025-12** | **414 700** | **+900** | **+0.22%** | **+2 200** | **-2 400** | **-200** |
| **2025-11** | **413 800** | **+1 500** | **+0.36%** | **+2 700** | **-2 300** | **+400** |
| **2025-10** | **412 300** | **+1 600** | **+0.39%** | **+2 900** | **-2 400** | **+500** |
| 2025-09 | 410 700 | +1 500 | +0.37% | +3 100 | -2 700 | +400 |
| 2025-08 | 409 200 | -700 | -0.17% | +2 100 | -3 900 | -1 800 |
| 2025-07 | 409 900 | +300 | +0.07% | +2 000 | -2 900 | -900 |
| 2025-06 | 409 600 | +1 500 | +0.37% | +2 600 | -2 200 | +400 |
| 2025-05 | 408 100 | +1 100 | +0.27% | +2 100 | -2 100 | 0 |
| 2025-04 | 407 000 | +800 | +0.2% | +1 400 | -1 700 | -300 |
| 2025-03 | 406 200 | +1 700 | +0.42% | +1 700 | -1 100 | +600 |
| 2025-02 | 404 500 | +800 | +0.2% | +1 800 | -2 000 | -200 |
| 2025-01 | 403 700 | +1 200 | +0.3% | +4 000 | -3 900 | +100 |
| 2024-12 | 402 500 | -1 400 | -0.35% | +3 200 | -5 600 | -2 400 |

| Taux moyen d'accroissement de la population (TMAP) sur l'année | TMAP sur les 6 premiers mois (décembre 2024 à juin 2025) | TMAP sur les 6 derniers mois (juin 2025 à décembre 2025) |
|---|---|---|
| +2.86% | +1.74% | +1.37% |

## 20.2. Graphes des estimations de population et de mobilité

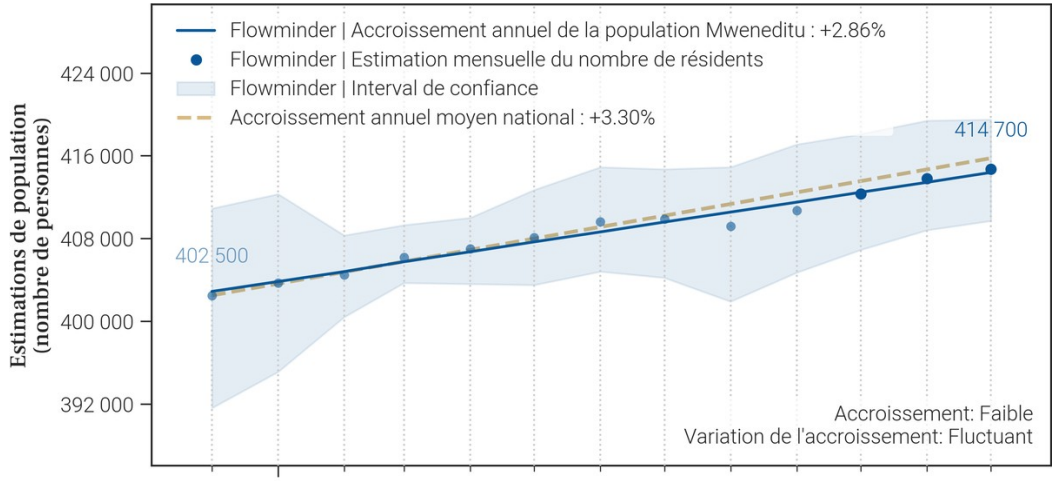


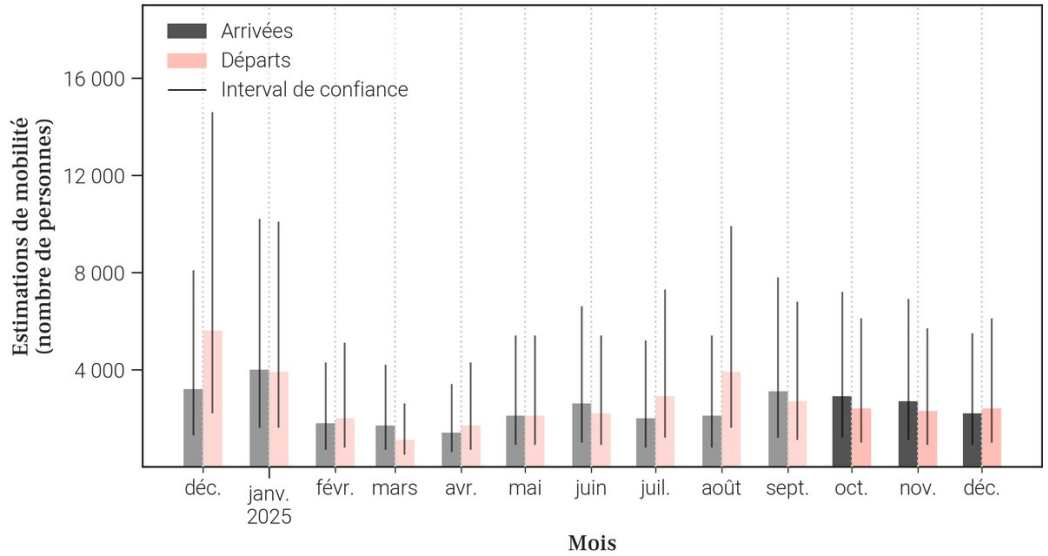


## 20.3. Données de population rapportées dans DHIS2[1]

| Année | Estimation de population de DHIS2 (nombre de personnes) | Changement à l'année précédente (différence) | Changement à l'année précédente (pourcentage) |
|---|---|---|---|
| 2025 | 574 795 | +16 740 | +3.0% |
| 2024 | 558 055 | X | X |

- Le tableau et les graphiques montrent **le nombre de résidents dans Mweneditu pour le mois de décembre 2025 et les 12 mois précédents**. Un 'résident' désigne ici une personne **ayant passé plus de 2 semaines dans Mweneditu pour un mois donné**.
- Pour un mois en particulier, **le solde migratoire (arrivées moins les départs) n'est pas égal au changement de population, car il n'inclut pas l'accroissement naturel (naissances et décès)** de la population durant le mois.
- Une attention particulière doit être portée à la **différence d'échelle des axes d'ordonnées** (entre les mesures de population et de mobilité). Une attention particulière doit également être portée au **roulement de la population**, par exemple un large nombre d'arrivées ne changera pas la population de manière significative si le nombre de départs est lui aussi élevé.

## 21. Mobilité : origine des flux importants (flux de plus de 100 personnes uniquement) à destination de Mweneditu en décembre 2025

### 21.1. Tableau des estimations d'arrivées décembre 2025

| Origine (Province) | Origine (Zone de santé) | Estimation des arrivées : nombre de personnes ayant quitté cette zone de santé pour Mweneditu | Solde migratoire pour la connection (différence entre arrivées et départs) |
|---|---|---|---|
| Lomami | Makota | 1 200 | -500 |
| Kasaï Oriental | Bonzola | 100 | *Pas de départs* |
| Lomami | Kabinda | 100 | *Pas de départs* |
| Lomami | Kanda Kanda | 100 | *Pas de départs* |
| Lomami | Luputa | 100 | 0 |

### 21.2. Carte des estimations d'arrivées décembre 2025

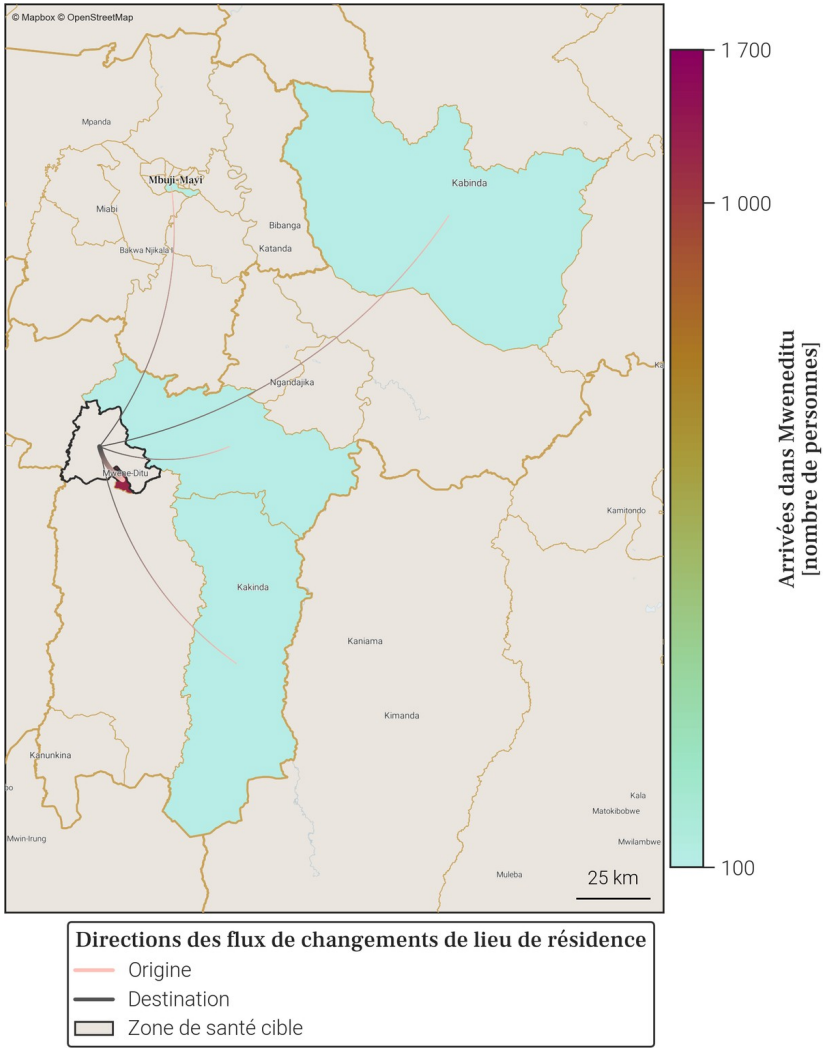


- Le tableau et la carte montrent **seulement une partie du nombre total de personnes qui sont arrivées dans Mweneditu** au mois de décembre 2025, pour les connexions les plus importantes. En effet, **seules les arrivées de plus de 100 personnes dans Mweneditu depuis une autre zone de santé sont représentées**. De plus, un maximum de 20 connections (par ordre d'importance) sont disponibles dans le tableau.
- Le nombre total de toutes les arrivées en décembre 2025 est disponible à la place dans la section page 1 : Variations mensuelles des estimations de population et de mobilité, dans le graphe et/ou tableau des estimations de mobilité.

## 22. Mobilité : destinations des flux importants (flux de plus de 100 personnes uniquement) au départ de Mweneditu en décembre 2025

### 22.1. Tableau des estimations de départs décembre 2025

| Destination (Province) | Destination (Zone de santé) | Estimation des départs : nombre de personnes ayant quitté Mweneditu pour cette zone de santé | Solde migratoire pour la connection (différence entre arrivées et départs) |
|---|---|---|---|
| Lomami | Makota | -1 700 | -500 |
| Lomami | Kalenda | -100 | *Pas d'arrivées* |
| Lomami | Luputa | -100 | 0 |

### 22.2. Carte des estimations de départs décembre 2025

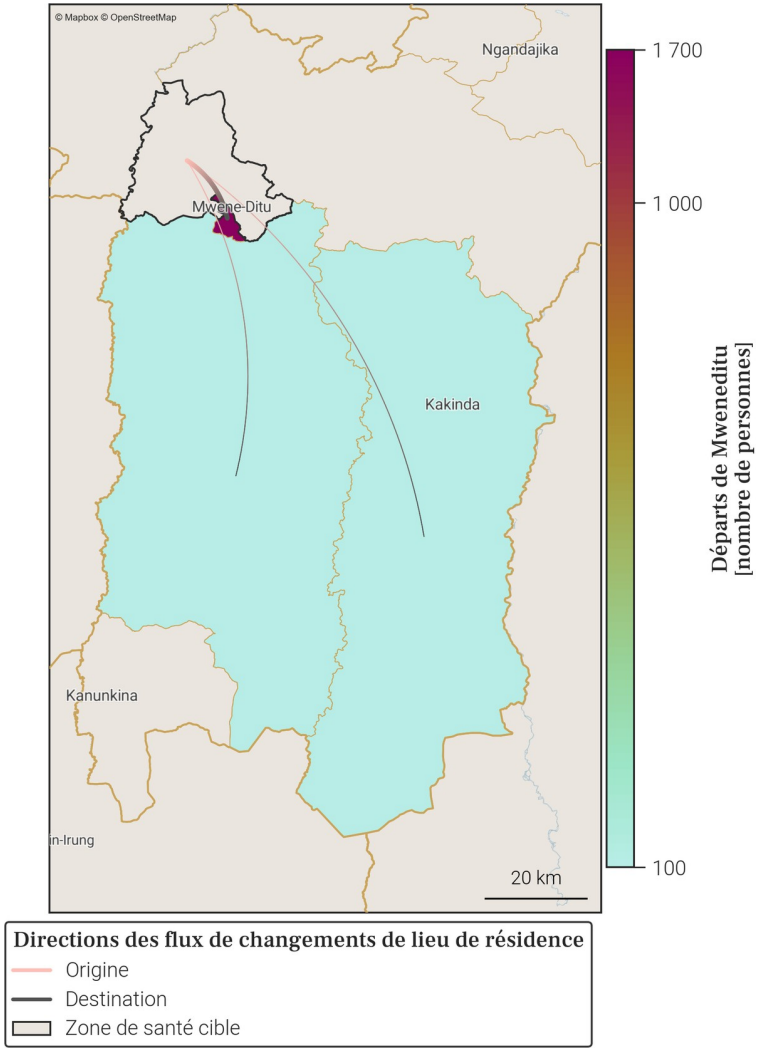


- Le tableau et la carte montrent **seulement une partie du nombre total de personnes qui sont parties de Mweneditu** au mois de décembre 2025, pour les connexions les plus importantes. En effet, **seuls les départs de plus de 100 personnes de Mweneditu vers une autre zone de santé sont représentés**. De plus, un maximum de 20 connections (par ordre d'importance) sont disponibles dans le tableau.
- Le nombre total de tout les départs en décembre 2025 est disponible à la place dans la section page 1 : Variations mensuelles des estimations de population et de mobilité, dans le graphe et/ou tableau des estimations de mobilité.

## 23. Localisation de la zone de santé

### 23.1. Carte des provinces

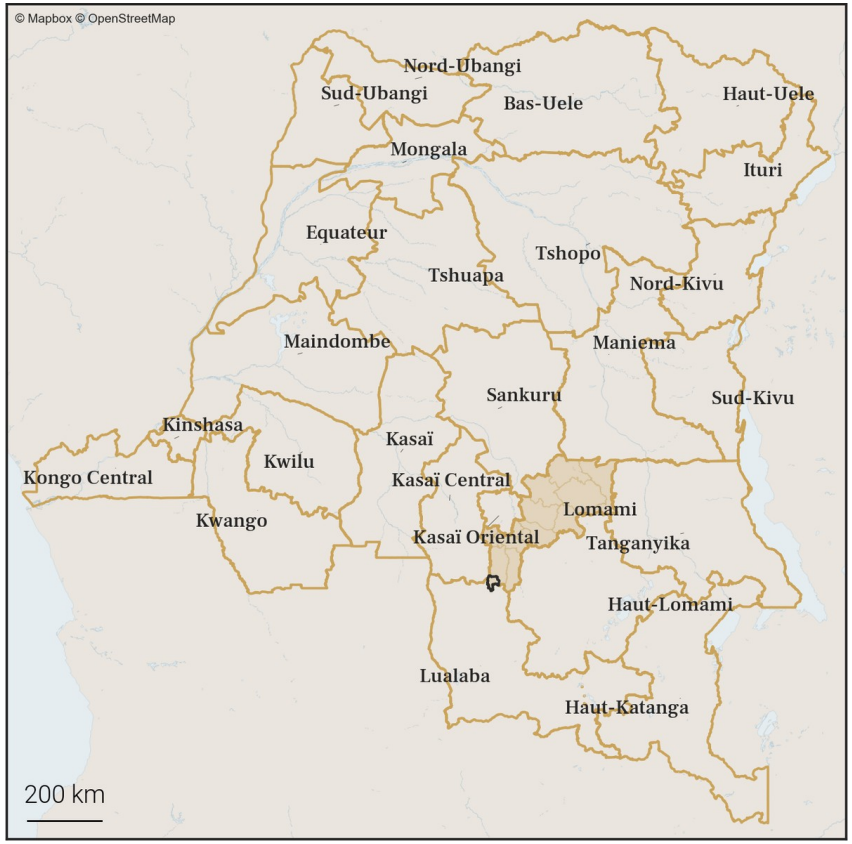


### 23.2. Carte des zones de santé

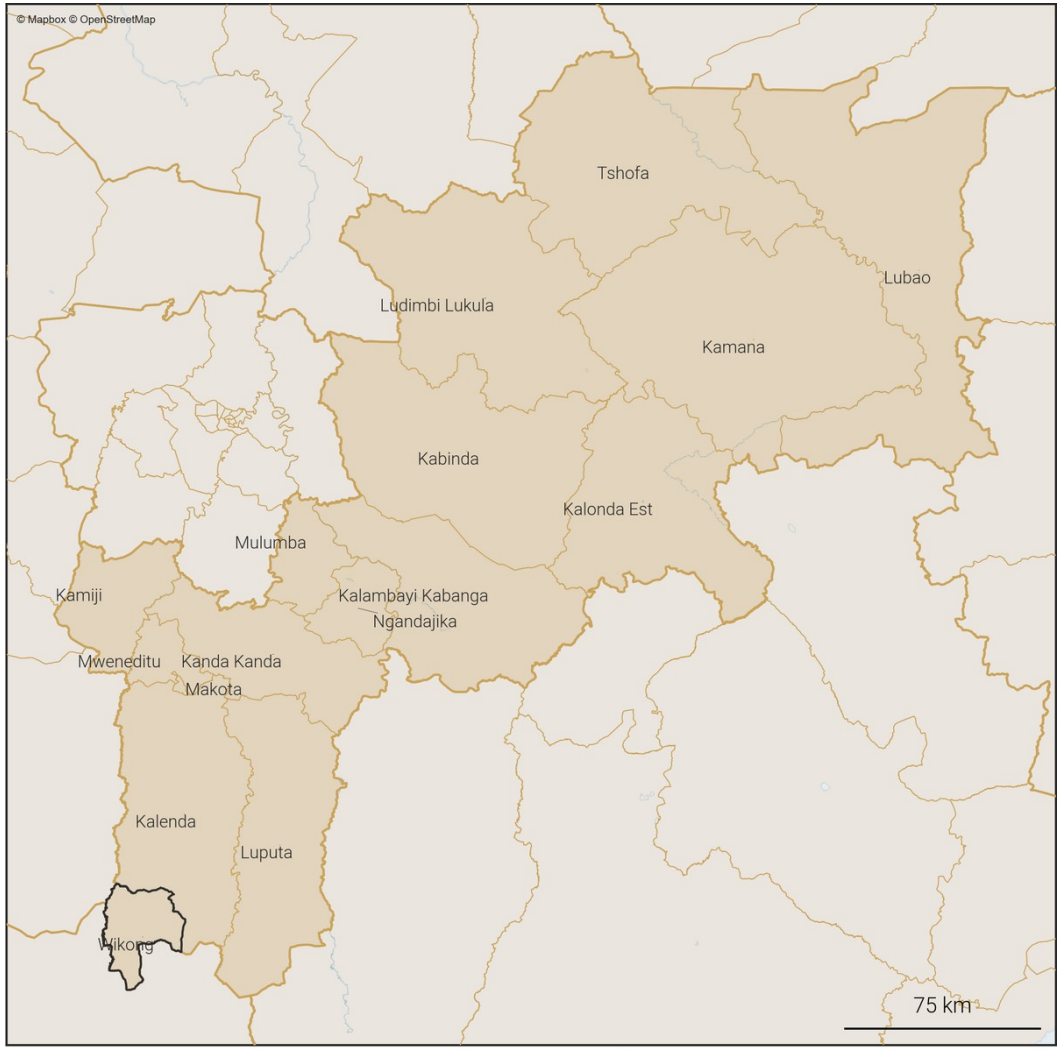


**Zones de santé**
- Provinces
- Zones de santé (dans la province)
- Zone de santé cible

# 24. Variations mensuelles des estimations de population et de mobilité sur une année

## 24.1. Tableau des estimations de population et de mobilité

| Date (année-mois) | Estimation de population (nombre de personnes) | Changement au mois précédent (différence) | Changement au mois précédent (pourcentage) | Arrivées estimées (nombre de personnes) | Départs estimés (nombre de personnes) | Solde migratoire (différence), accroissement naturel exclus |
|---|---|---|---|---|---|---|
| **2025-12** | **115 600** | **+400** | **+0.35%** | **+100** | **-100** | **0** |
| **2025-11** | **115 200** | **+300** | **+0.26%** | **+100** | **-100** | **0** |
| **2025-10** | **114 900** | **+400** | **+0.35%** | **+200** | **-100** | **+100** |
| 2025-09 | 114 500 | +300 | +0.26% | +100 | -100 | 0 |
| 2025-08 | 114 200 | +200 | +0.18% | +100 | -200 | -100 |
| 2025-07 | 114 000 | +500 | +0.44% | +400 | -200 | +200 |
| 2025-06 | 113 500 | 0 | 0.0% | +100 | -400 | -300 |
| 2025-05 | 113 500 | +400 | +0.35% | +300 | -100 | +200 |
| 2025-04 | 113 100 | +300 | +0.27% | +100 | -200 | -100 |
| 2025-03 | 112 800 | +400 | +0.36% | +200 | -100 | +100 |
| 2025-02 | 112 400 | +800 | +0.72% | +600 | -100 | +500 |
| 2025-01 | 111 600 | +100 | +0.09% | +100 | -400 | -300 |
| 2024-12 | 111 500 | +400 | +0.36% | +400 | -300 | +100 |

| Taux moyen d'accroissement de la population (TMAP) sur l'année | TMAP sur les 6 premiers mois (décembre 2024 à juin 2025) | TMAP sur les 6 derniers mois (juin 2025 à décembre 2025) |
|---|---|---|
| +3.57% | +2.02% | +1.77% |

## 24.2. Graphes des estimations de population et de mobilité

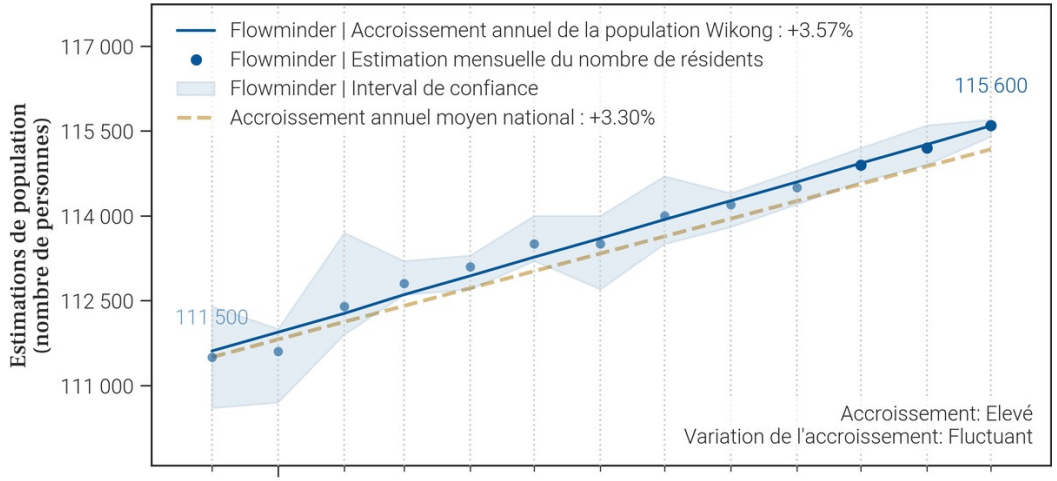


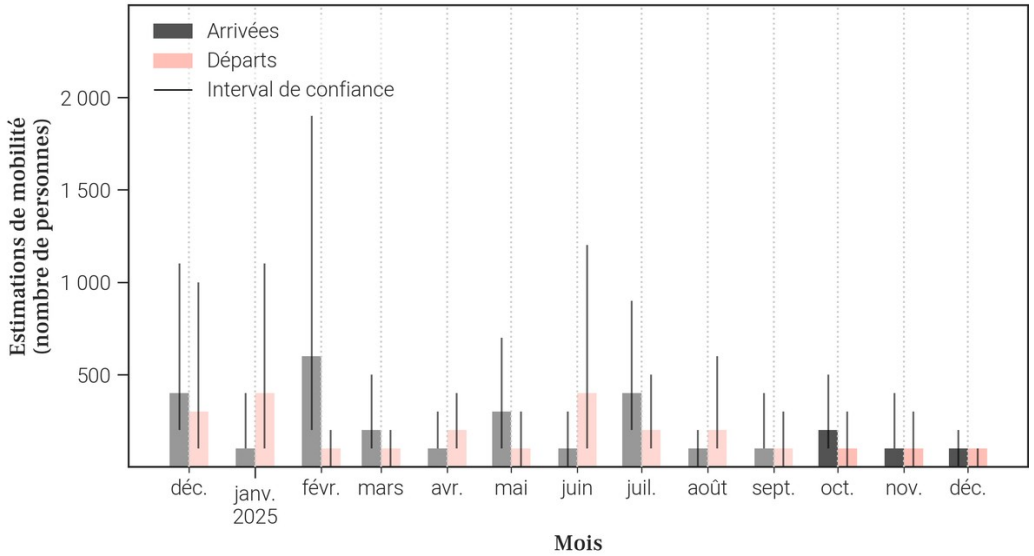


## 24.3. Données de population rapportées dans DHIS2[1]

| Année | Estimation de population de DHIS2 (nombre de personnes) | Changement à l'année précédente (différence) | Changement à l'année précédente (pourcentage) |
|---|---|---|---|
| 2025 | 163 510 | +4 770 | +3.0% |
| 2024 | 158 740 | X | X |

- Le tableau et les graphiques montrent **le nombre de résidents dans Wikong pour le mois de décembre 2025 et les 12 mois précédents**. Un 'résident' désigne ici une personne **ayant passé plus de 2 semaines dans Wikong pour un mois donné**.
- Pour un mois en particulier, **le solde migratoire (arrivées moins les départs) n'est pas égal au changement de population, car il n'inclut pas l'accroissement naturel (naissances et décès)** de la population durant le mois.
- Une attention particulière doit être portée à la **différence d'échelle des axes d'ordonnées** (entre les mesures de population et de mobilité). Une attention particulière doit également être portée au **roulement de la population**, par exemple un large nombre d'arrivées ne changera pas la population de manière significative si le nombre de départs est lui aussi élevé.

## 25. Mobilité : origine des flux importants (flux de plus de 100 personnes uniquement) à destination de Wikong en décembre 2025

### 25.1. Tableau des estimations d'arrivées décembre 2025

### 25.2. Carte des estimations d'arrivées décembre 2025

Pas d'estimation des arrivées importantes en décembre 2025

Il n'y a pas d'arrivées de plus de 100 personnes à Wikong depuis une autre zone de santé en décembre 2025.

- Le tableau et la carte montrent **seulement une partie du nombre total de personnes qui sont arrivées dans Wikong** au mois de décembre 2025, pour les connexions les plus importantes. En effet, **seules les arrivées de plus de 100 personnes dans Wikong depuis une autre zone de santé sont représentées**. De plus, un maximum de 20 connections (par ordre d'importance) sont disponibles dans le tableau.
- Le nombre total de toutes les arrivées en décembre 2025 est disponible à la place dans la section page 1 : Variations mensuelles des estimations de population et de mobilité, dans le graphe et/ou tableau des estimations de mobilité.

## 26. Mobilité : destinations des flux importants (flux de plus de 100 personnes uniquement) au départ de Wikong en décembre 2025

### 26.1. Tableau des estimations de départs décembre 2025

### 26.2. Carte des estimations de départs décembre 2025

Pas d'estimation des départs importants en décembre 2025

Il n'y a pas de départs de plus de 100 personnes depuis Wikong vers une autre zone de santé en décembre 2025.

- Le tableau et la carte montrent **seulement une partie du nombre total de personnes qui sont parties de Wikong** au mois de décembre 2025, pour les connexions les plus importantes. En effet, **seuls les départs de plus de 100 personnes de Wikong vers une autre zone de santé sont représentés**. De plus, un maximum de 20 connections (par ordre d'importance) sont disponibles dans le tableau.
- Le nombre total de tout les départs en décembre 2025 est disponible à la place dans la section page 1 : Variations mensuelles des estimations de population et de mobilité, dans le graphe et/ou tableau des estimations de mobilité.

# Annexe. Sources des données et explications des résultats de population et mobilité

## 1. Disponibilité des données dans la province

Parmi les 16 zones de santé de Lomami, 10 ne sont pas disponibles du fait de la trop faible couverture des données CDR par rapport à la population totale dans ces zones.
Il s'agit des zones de santé de Kalenda, Kamiji, Kanda Kanda, Lubao, Ludimbi Lukula, Luputa, Makota, Mulumba, Ngandajika et Tshofa.

## 2. Origine des données de population et mobilité

Les données mensuelles de population Flowminder par zone de santé sont basées sur des **1. estimations initiales de population (par zone de santé)**, de **2. mobilité (entre zones de santé)**, ainsi que **3. d'accroissement naturel (par zone de santé)**. Tous ces aspects sont inclus dans la production des estimations mensuelles de population.

**1. Les estimations initiales de population** sont basées sur des estimations démographiques par province publiées par l'INS[2] et des estimations démographiques par zone de santé publiées par l'OCHA des Nations Unies[3].

**2. Les estimations de mobilité** sont basées sur des données CDR de Vodacom RDC[4] (CDR - 'Call Detail Records', ou 'métadonnées de téléphonie mobile' en français), ainsi que sur des facteurs d'ajustement et d'échelle dérivés d'enquêtes sur la mobilité[5].

**3. L'estimation des facteurs d'accroissement naturel** de la population est basée sur des données de perspectives de démographie[2].

Pour plus d'informations veuillez consulter notre site pour la dernière version du rapport méthodologique ainsi que nos notes de publication de données.

## 3. Comprendre les données et leurs limitations

Nos estimations sont tirées des métadonnées de téléphonie mobile et ont pour but d'aider à affiner les dénominateurs de population en temps voulu. Elles ne couvrent pas toutes les zones de santé et d'importants changements démographiques peuvent passer inaperçus dans les provinces les moins bien couvertes. Cependant, les variations dans le temps, en particulier lorsque les tendances sont stables, peuvent constituer une information précieuse pour la planification.

## Références

[1] **DHIS2** : *Ministère de la Santé Publique RDC*. District Health Information Software 2023-2024.
[2] **Annuaire statistique 2020** : *Institut National de la Statistique (INS)*. République démocratique du Congo. Kinshasa.
[3] **Données d'estimation de la population** : *United Nations, Office for the Coordination of Humanitarian Affairs (OCHA)*. RDC - Statistiques des Populations par Zones de Santé 2020.
[4] **Données CDR de Vodacom RDC** : *Vodacom RDC*. Call Detail Records 2020-2025.
[5] **Facteurs d'ajustement et d'échelle dérivés d'enquêtes sur la mobilité** :
[a] *Institut national de la statistique (INS) RDC, WorldPop University of Southampton UK, Kinshasa School for Public Health (KSPH) RDC, Flowminder*. RDC microcensus 2021.
[b] *Flowminder*. Enquête Téléphonique en RDC 2021.

Pour toute question ou information sur les estimations en RDC, les méthodes utilisées dans ce document ou l'analyse de données mobiles, veuillez nous contacter à l'adresse suivante : **rdc@flowminder.org**.

## 3. Exemple d'estimation de la mobilité pour une zone de santé

Les lieux de séjour mensuels et les déplacements d'un mois à l'autre des abonnés téléphoniques, entre zones de santé, sont dérivés des **données CDR** ('Call Detail Records', ou 'métadonnées de téléphonie mobile' en français)

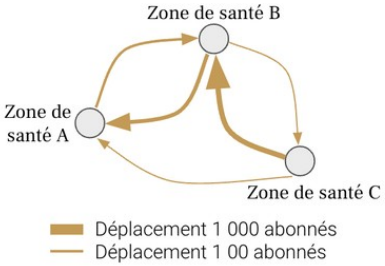


En utilisant des **estimations démographiques**, ainsi que des **facteurs d'ajustement et d'échelle dérivés d'enquêtes sur la mobilité**, les estimations de mobilité peuvent être corrigées et fournies à l'échelle de la population

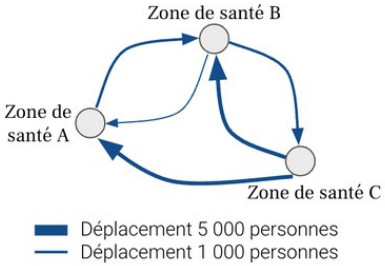


Pour chaque zone de santé, nous pouvons maintenant avoir une idée du nombre de personnes **arrivées** et/ou **parties**, ainsi que leur(s) origine(s) et/ou destination(s), d'un mois à l'autre (exemple pour la **Zone de santé A** ci-dessous)

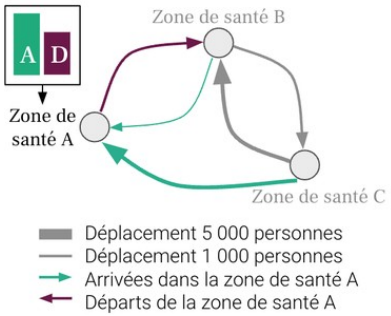

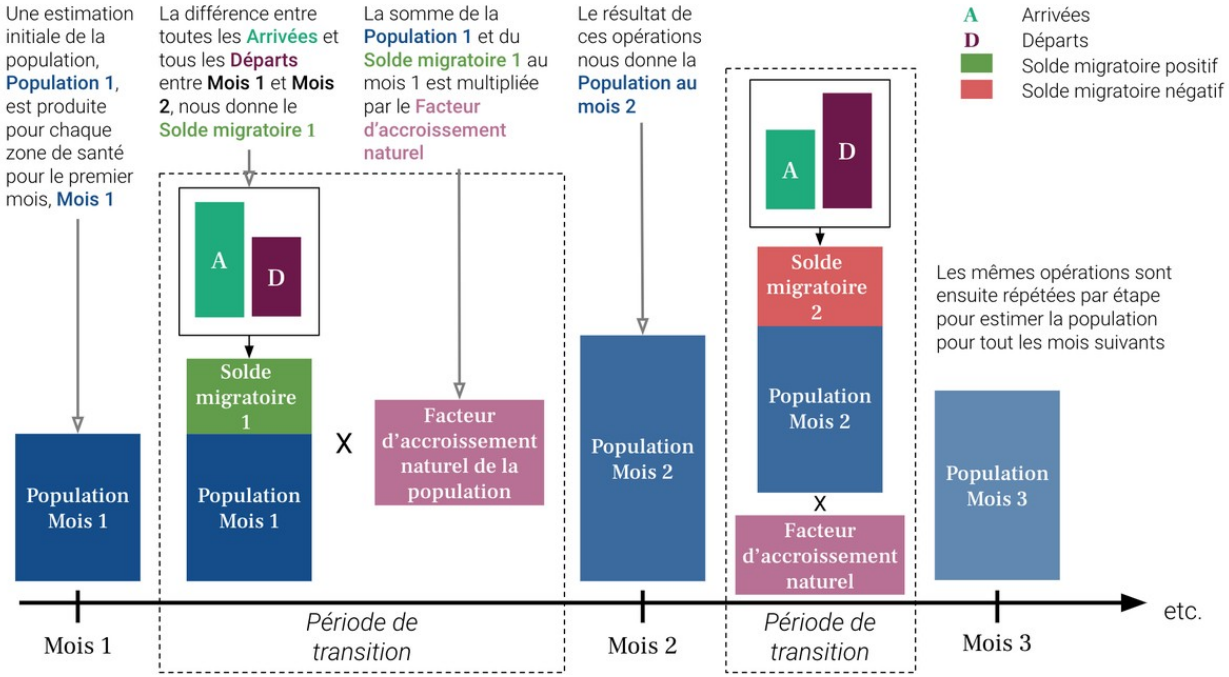
## 4. Exemple d'estimation de la population pour une zone de santé