FLOWMINDER.ORG

Tanganyika | Rapport provincial
(janvier 2025 - janvier 2026)

Estimations mensuelles de population et mobilité : Tanganyika

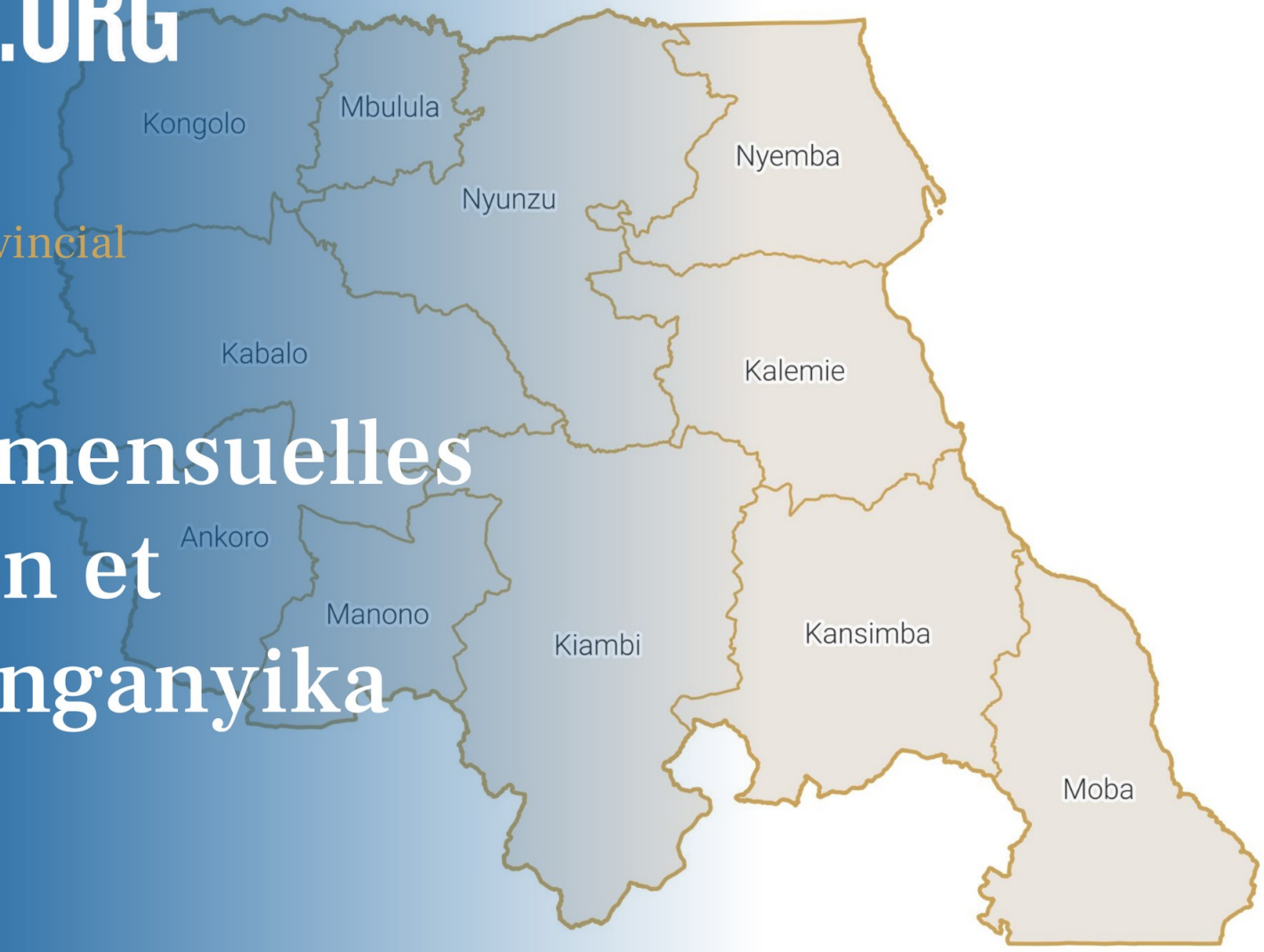

Période d'analyse : janvier 2025 - janvier 2026
Base de données : version des données v. 2.0
Date de publication : mars 2026

1. Estimations de mobilité et population : Tanganyika.

1.1. Flux nets estimés entre la province et les zones de santé extérieures (janv. 2026)

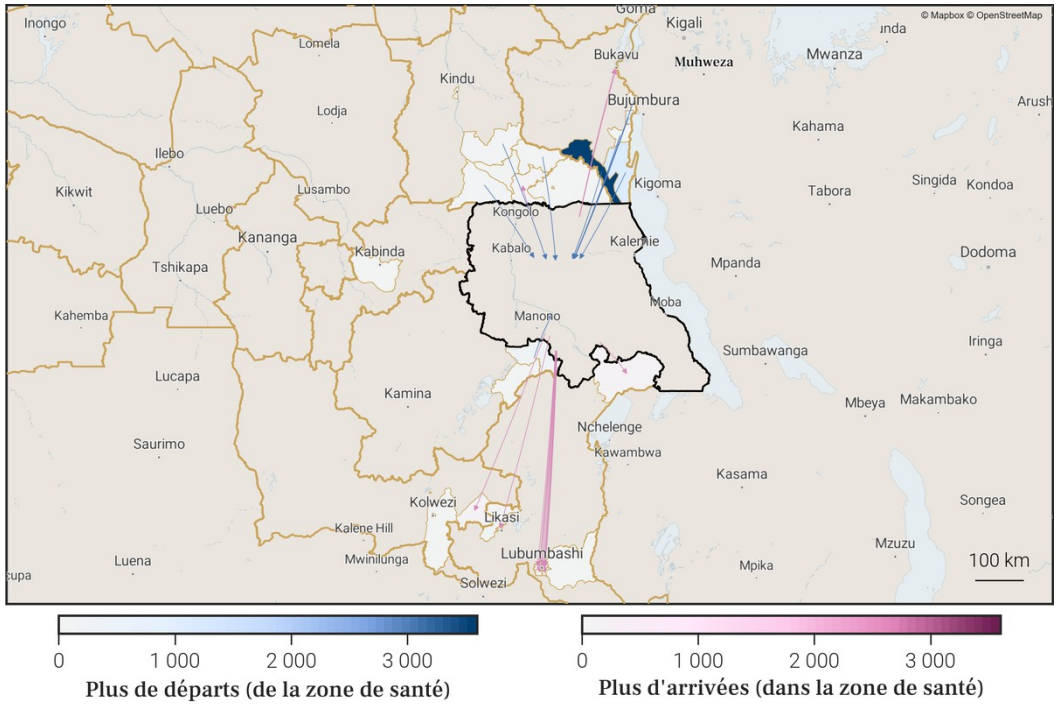

1.2. Estimations de mobilité mensuelles de la province

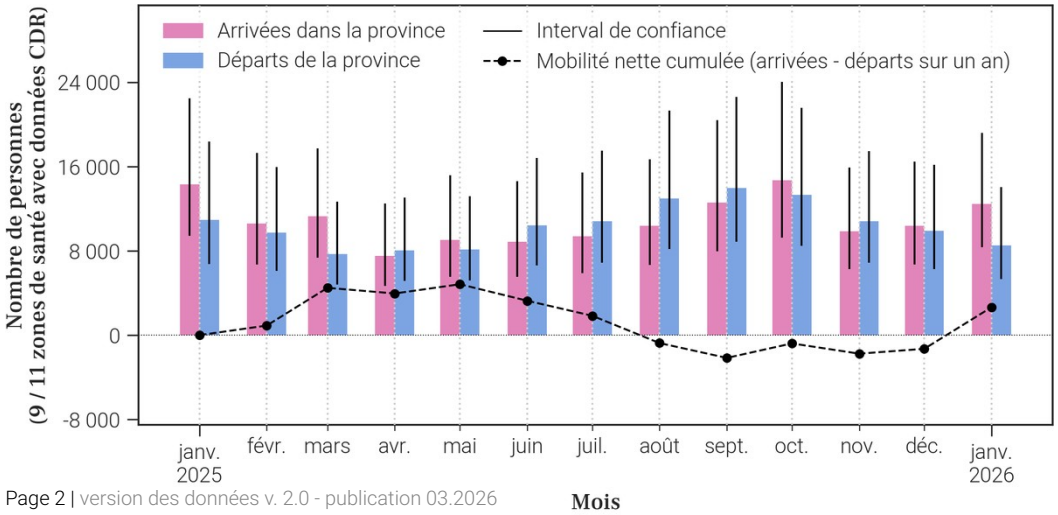

1.3. Flux nets estimés pour chaque zone de santé de la province (janv. 2026)

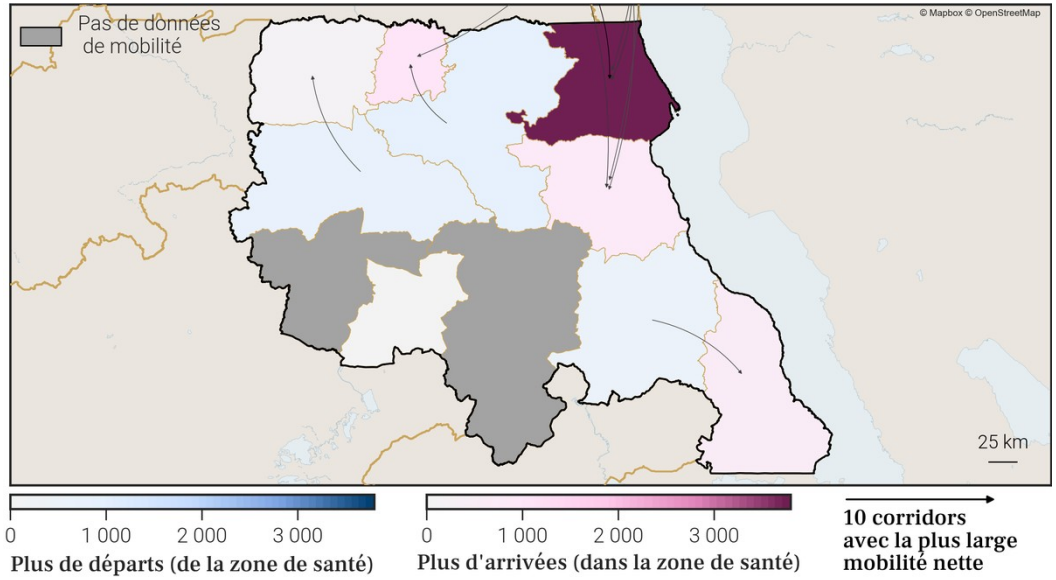

1.4. Estimations de croissance annuelle de la population par zone de santé

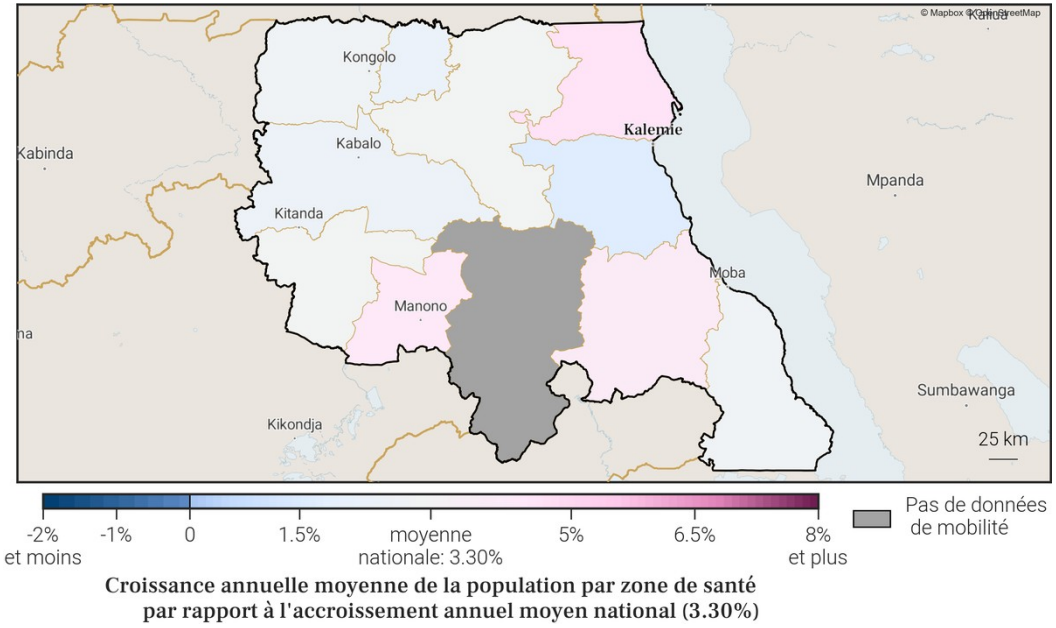

Foreign, Commonwealth & Development Office
vodacom
FLOWMINDER.ORG

3. Localisation de la zone de santé

3.1. Carte des provinces

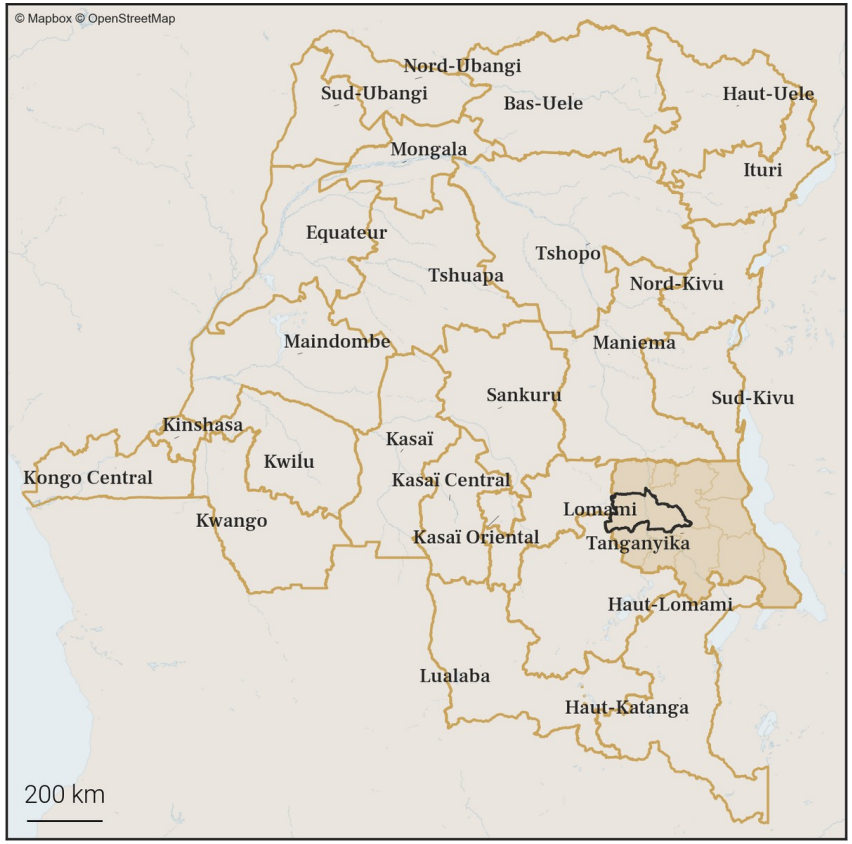

3.2. Carte des zones de santé

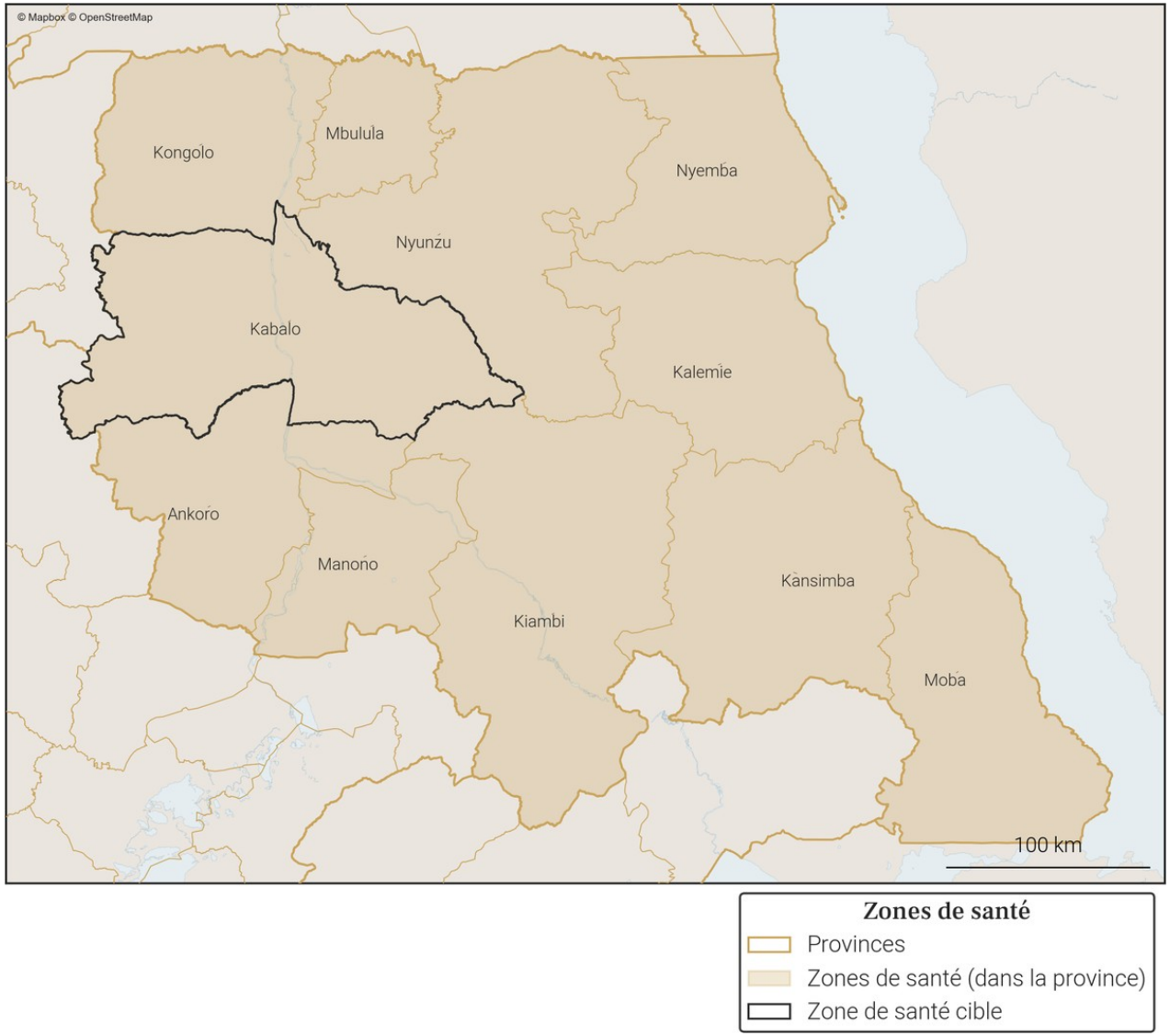

Foreign, Commonwealth & Development Office
vodacom
FLOWMINDER.ORG

4. Variations mensuelles des estimations de population et de mobilité sur une année

4.1. Tableau des estimations de population et de mobilité

Date (année-mois)	Estimation de population (nombre de personnes)	Changement au mois précédent (différence)	Changement au mois précédent (pourcentage)	Arrivées estimées (nombre de personnes)	Départs estimés (nombre de personnes)	Solde migratoire (différence), accroissement naturel exclus
2026-01	**391 900**	**+300**	**+0.08%**	**+2 800**	**-3 600**	**-800**
2025-12	**391 600**	**+1 500**	**+0.38%**	**+3 300**	**-2 900**	**+400**
2025-11	**390 100**	**+1 000**	**+0.26%**	**+3 500**	**-3 500**	**0**
2025-10	389 100	+200	+0.05%	+3 500	-4 300	-800
2025-09	388 900	+500	+0.13%	+3 600	-4 200	-600
2025-08	388 400	+200	+0.05%	+3 800	-4 600	-800
2025-07	388 200	+700	+0.18%	+3 400	-3 700	-300
2025-06	387 500	+800	+0.21%	+3 100	-3 400	-300
2025-05	386 700	+1 700	+0.44%	+3 300	-2 700	+600
2025-04	385 000	+1 000	+0.26%	+2 500	-2 400	+100
2025-03	384 000	+1 400	+0.37%	+2 600	-2 300	+300
2025-02	382 600	+1 500	+0.39%	+2 900	-2 400	+500
2025-01	381 100	+900	+0.24%	+3 300	-3 400	-100

Taux moyen d'accroissement de la population (TMAP) sur l'année	TMAP sur les 6 premiers mois (janvier 2025 à juillet 2025)	TMAP sur les 6 derniers mois (juillet 2025 à janvier 2026)
+2.63%	+1.9%	+1.03%

4.2. Graphes des estimations de population et de mobilité

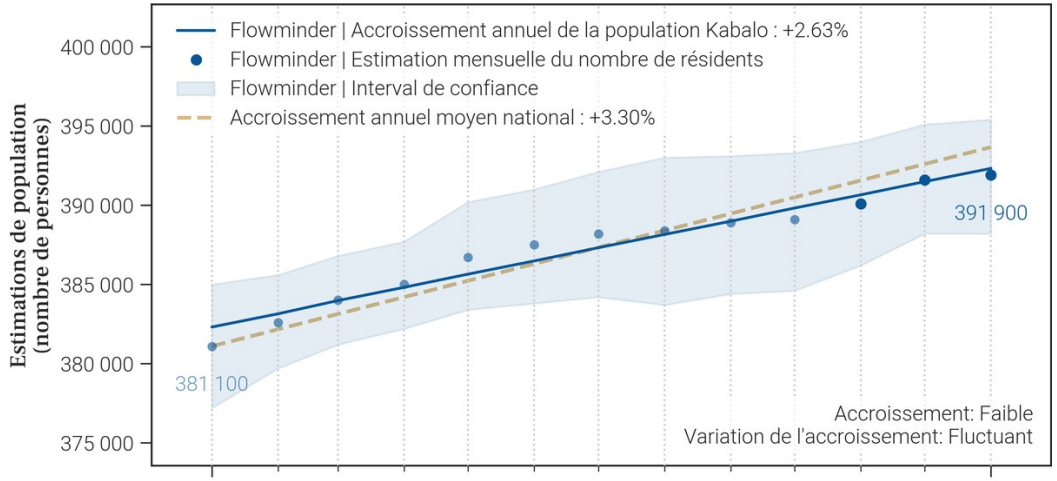

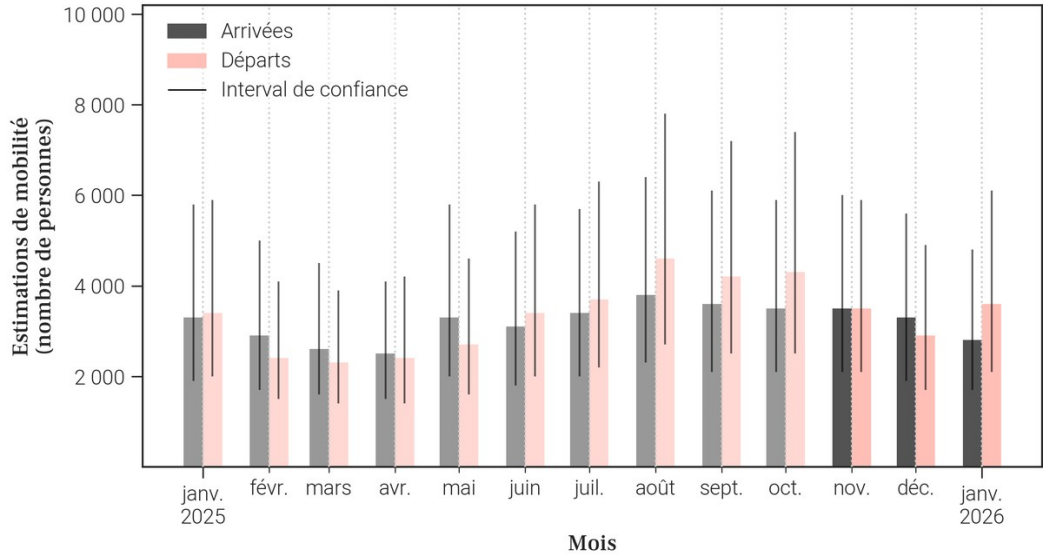

4.3. Données de population rapportées dans DHIS2[1]

Année	Estimation de population de DHIS2 (nombre de personnes)	Changement à l'année précédente (différence)	Changement à l'année précédente (pourcentage)
2025	X	X	X
2024	316 892	X	X

- Le tableau et les graphiques montrent **le nombre de résidents dans Kabalo pour le mois de janvier 2026 et les 12 mois précédents**. Un 'résident' désigne ici une personne **ayant passé plus de 2 semaines dans Kabalo pour un mois donné**.
- Pour un mois en particulier, **le solde migratoire (arrivées moins les départs) n'est pas égal au changement de population, car il n'inclut pas l'accroissement naturel (naissances et décès)** de la population durant le mois.
- Une attention particulière doit être portée à la **différence d'échelle des axes d'ordonnées** (entre les mesures de population et de mobilité). Une attention particulière doit également être portée au **roulement de la population**, par exemple un large nombre d'arrivées ne changera pas la population de manière significative si le nombre de départs est lui aussi élevé.

Foreign, Commonwealth & Development Office
vodacom
FLOWMINDER.ORG

5. Mobilité : origine des flux importants (flux de plus de 100 personnes uniquement) à destination de Kabalo en janvier 2026

5.1. Tableau des estimations d'arrivées janvier 2026

Origine (Province)	Origine (Zone de santé)	Estimation des arrivées : nombre de personnes ayant quitté cette zone de santé pour Kabalo	Solde migratoire pour la connection (différence entre arrivées et départs)
Tanganyika	Kongolo	1 200	-500
Tanganyika	Nyunzu	400	-100
Tanganyika	Ankoro	300	100
Tanganyika	Kalemie	300	0
Tanganyika	Nyemba	200	0
Tanganyika	Manono	100	-100

5.2. Carte des estimations d'arrivées janvier 2026

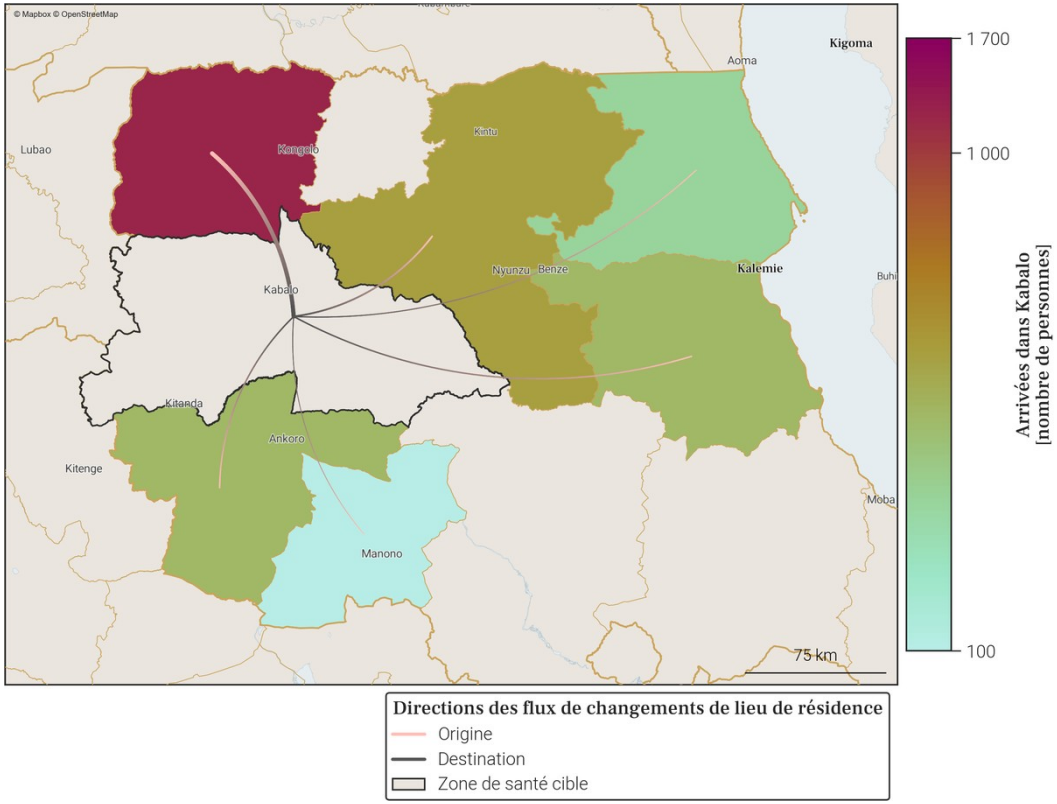

- Le tableau et la carte montrent **seulement une partie du nombre total de personnes qui sont arrivées dans Kabalo** au mois de janvier 2026, pour les connexions les plus importantes. En effet, **seules les arrivées de plus de 100 personnes dans Kabalo depuis une autre zone de santé sont représentées**. De plus, un maximum de 20 connections (par ordre d'importance) sont disponibles dans le tableau.
- Le nombre total de toutes les arrivées en janvier 2026 est disponible à la place dans la section page 1 : Variations mensuelles des estimations de population et de mobilité, dans le graphe et/ou tableau des estimations de mobilité.

Foreign, Commonwealth & Development Office
vodacom
FLOWMINDER.ORG

6. Mobilité : destinations des flux importants (flux de plus de 100 personnes uniquement) au départ de Kabalo en janvier 2026

6.1. Tableau des estimations de départs janvier 2026

Destination (Province)	Destination (Zone de santé)	Estimation des départs : nombre de personnes ayant quitté Kabalo pour cette zone de santé	Solde migratoire pour la connection (différence entre arrivées et départs)
Tanganyika	Kongolo	-1 700	-500
Tanganyika	Nyunzu	-500	-100
Tanganyika	Kalemie	-300	0
Tanganyika	Ankoro	-200	100
Tanganyika	Manono	-200	-100
Tanganyika	Nyemba	-200	0
Tanganyika	Mbulula	-100	*Pas d'arrivées*

6.2. Carte des estimations de départs janvier 2026

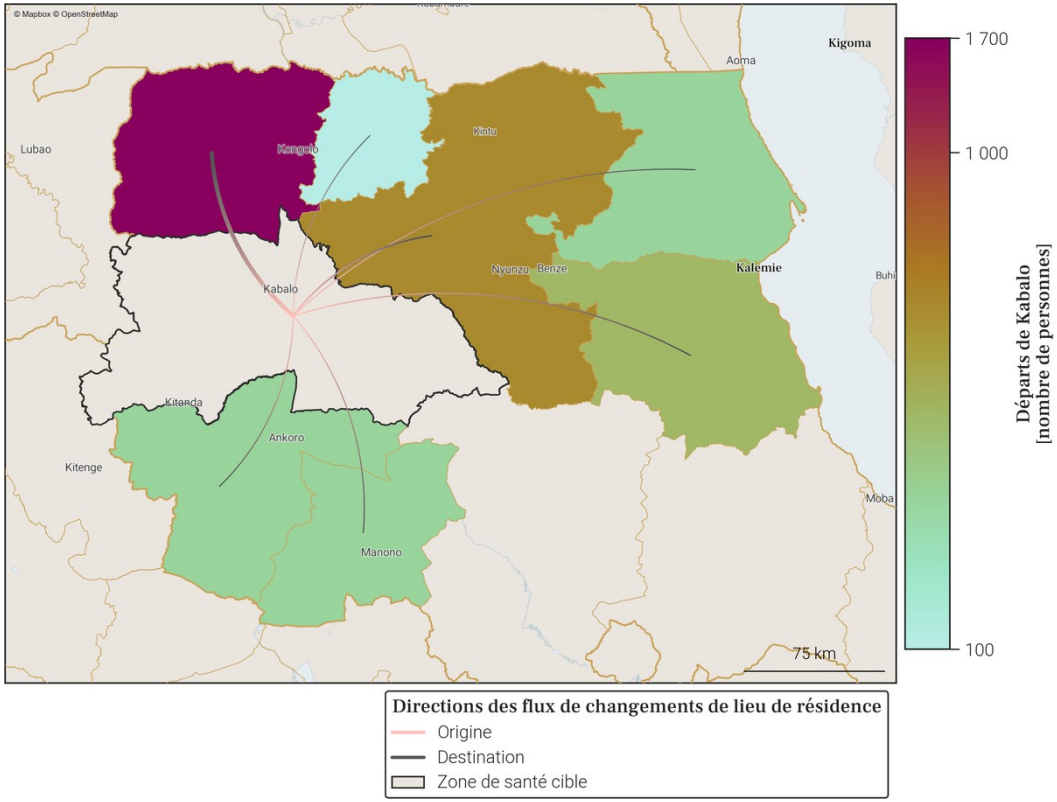

- Le tableau et la carte montrent **seulement une partie du nombre total de personnes qui sont parties de Kabalo** au mois de janvier 2026, pour les connexions les plus importantes. En effet, **seuls les départs de plus de 100 personnes de Kabalo vers une autre zone de santé sont représentés**. De plus, un maximum de 20 connections (par ordre d'importance) sont disponibles dans le tableau.
- Le nombre total de tout les départs en janvier 2026 est disponible à la place dans la section page 1 : Variations mensuelles des estimations de population et de mobilité, dans le graphe et/ou tableau des estimations de mobilité.

Foreign, Commonwealth & Development Office
vodacom
FLOWMINDER.ORG

7. Localisation de la zone de santé

7.1. Carte des provinces

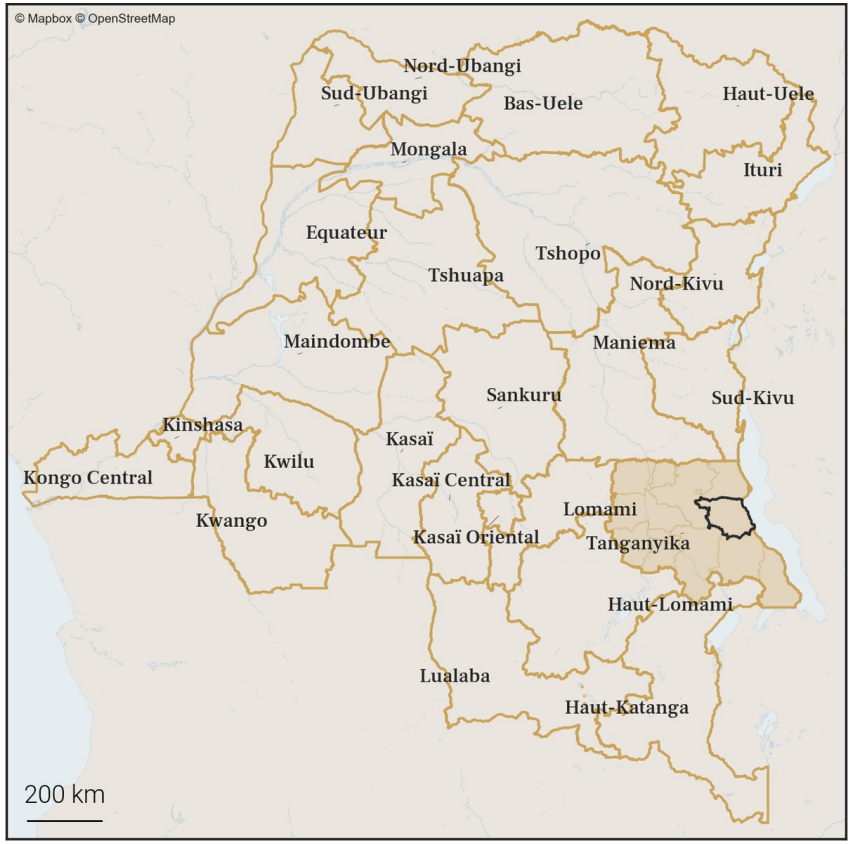

7.2. Carte des zones de santé

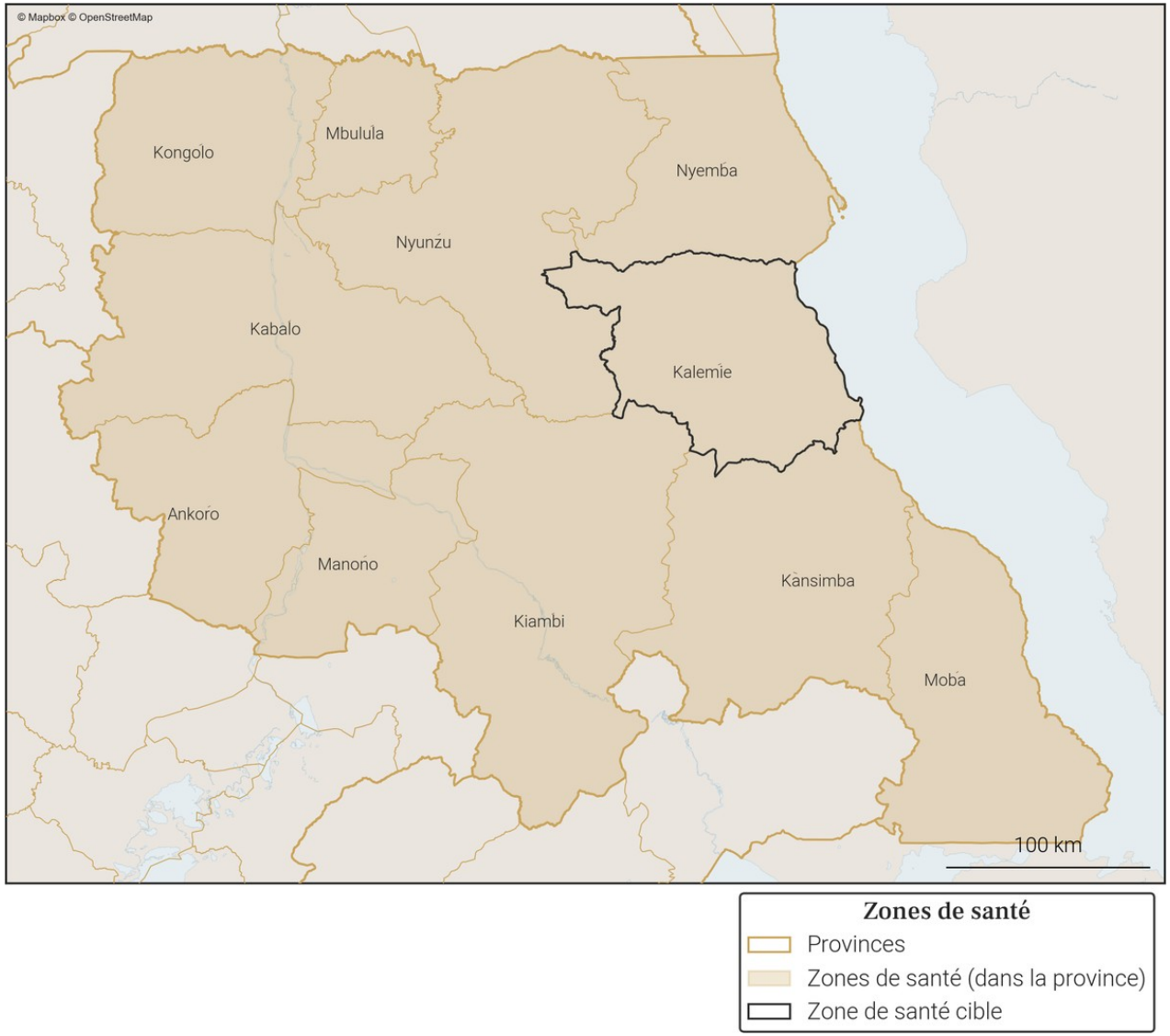

Foreign, Commonwealth & Development Office
vodacom
FLOWMINDER.ORG

8. Variations mensuelles des estimations de population et de mobilité sur une année

8.1. Tableau des estimations de population et de mobilité

Date (année-mois)	Estimation de population (nombre de personnes)	Changement au mois précédent (différence)	Changement au mois précédent (pourcentage)	Arrivées estimées (nombre de personnes)	Départs estimés (nombre de personnes)	Solde migratoire (différence), accroissement naturel exclus
2026-01	**493 000**	**+2 200**	**+0.45%**	**+11 200**	**-10 400**	**+800**
2025-12	**490 800**	**+2 200**	**+0.45%**	**+11 000**	**-10 000**	**+1 000**
2025-11	**488 600**	**+400**	**+0.08%**	**+10 600**	**-11 600**	**-1 000**
2025-10	488 200	-200	-0.04%	+10 600	-12 100	-1 500
2025-09	488 400	+500	+0.1%	+11 100	-12 000	-900
2025-08	487 900	+1 300	+0.27%	+11 000	-11 000	0
2025-07	486 600	+100	+0.02%	+9 700	-11 000	-1 300
2025-06	486 500	+800	+0.16%	+9 500	-10 000	-500
2025-05	485 700	+200	+0.04%	+8 800	-9 900	-1 100
2025-04	485 500	-1 400	-0.29%	+8 100	-10 800	-2 700
2025-03	486 900	+2 700	+0.56%	+10 600	-9 300	+1 300
2025-02	484 200	+1 900	+0.39%	+9 700	-9 100	+600
2025-01	482 300	+700	+0.15%	+9 900	-10 500	-600

Taux moyen d'accroissement de la population (TMAP) sur l'année	TMAP sur les 6 premiers mois (janvier 2025 à juillet 2025)	TMAP sur les 6 derniers mois (juillet 2025 à janvier 2026)
+1.63%	+0.72%	+1.11%

8.3. Données de population rapportées dans DHIS2[1]

Année	Estimation de population de DHIS2 (nombre de personnes)	Changement à l'année précédente (différence)	Changement à l'année précédente (pourcentage)
2025	X	X	X
2024	404 546	X	X

8.2. Graphes des estimations de population et de mobilité

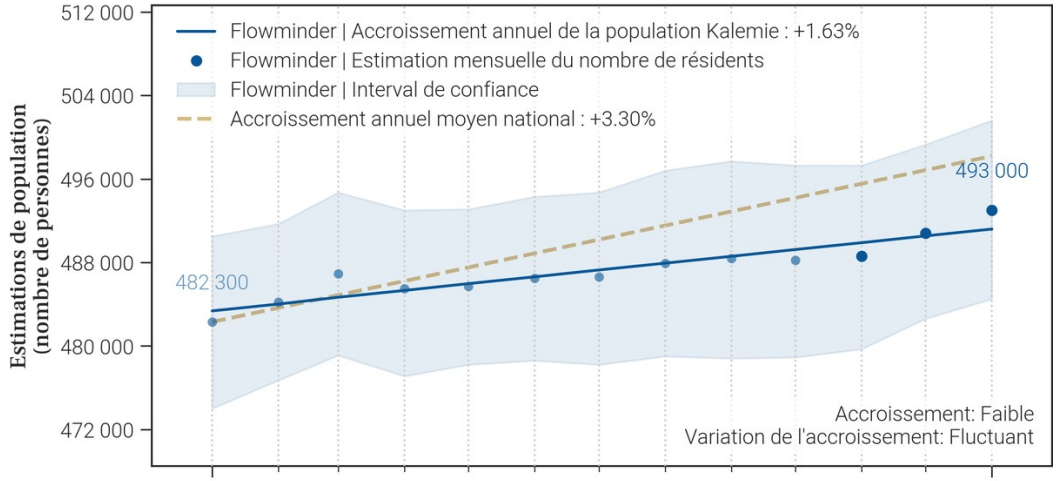

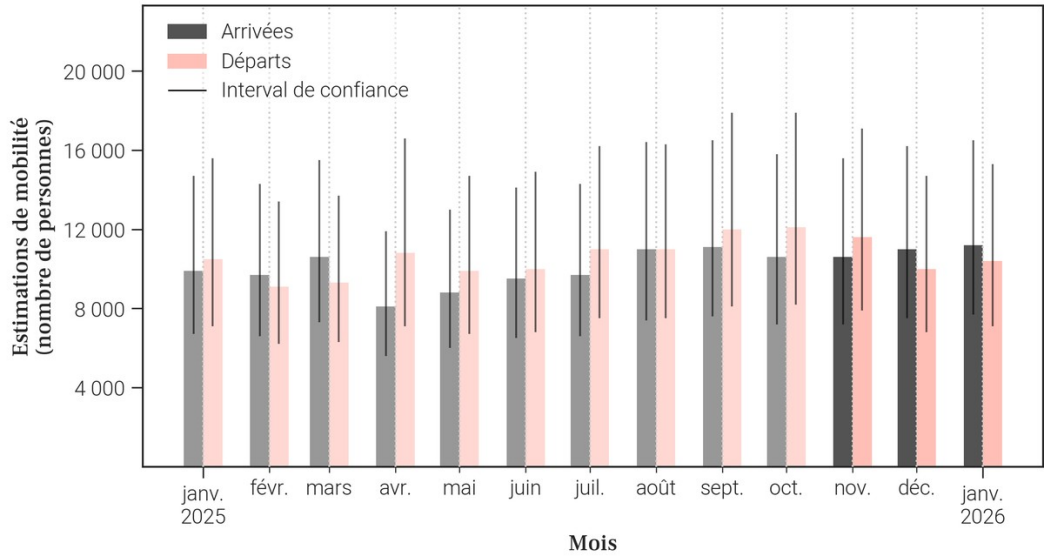

- Le tableau et les graphiques montrent **le nombre de résidents dans Kalemie pour le mois de janvier 2026 et les 12 mois précédents**. Un 'résident' désigne ici une personne **ayant passé plus de 2 semaines dans Kalemie pour un mois donné**.
- Pour un mois en particulier, **le solde migratoire (arrivées moins les départs) n'est pas égal au changement de population, car il n'inclut pas l'accroissement naturel (naissances et décès)** de la population durant le mois.
- Une attention particulière doit être portée à la **différence d'échelle des axes d'ordonnées** (entre les mesures de population et de mobilité). Une attention particulière doit également être portée au **roulement de la population**, par exemple un large nombre d'arrivées ne changera pas la population de manière significative si le nombre de départs est lui aussi élevé.

9. Mobilité : origine des flux importants (flux de plus de 100 personnes uniquement) à destination de Kalemie en janvier 2026

9.1. Tableau des estimations d'arrivées janvier 2026

Origine (Province)	Origine (Zone de santé)	Estimation des arrivées : nombre de personnes ayant quitté cette zone de santé pour Kalemie	Solde migratoire pour la connection (différence entre arrivées et départs)
Tanganyika	Nyemba	7 000	-100
Sud-Kivu	Kimbi Lulenge	900	800
Tanganyika	Moba	600	-100
Tanganyika	Nyunzu	600	0
Tanganyika	Kansimba	400	0
Sud-Kivu	Uvira	300	*Pas de départs*
Tanganyika	Kabalo	300	0
Sud-Kivu	Fizi	200	*Pas de départs*
Tanganyika	Kongolo	200	100
Maniema	Samba	100	*Pas de départs*
Tanganyika	Manono	100	0

9.2. Carte des estimations d'arrivées janvier 2026

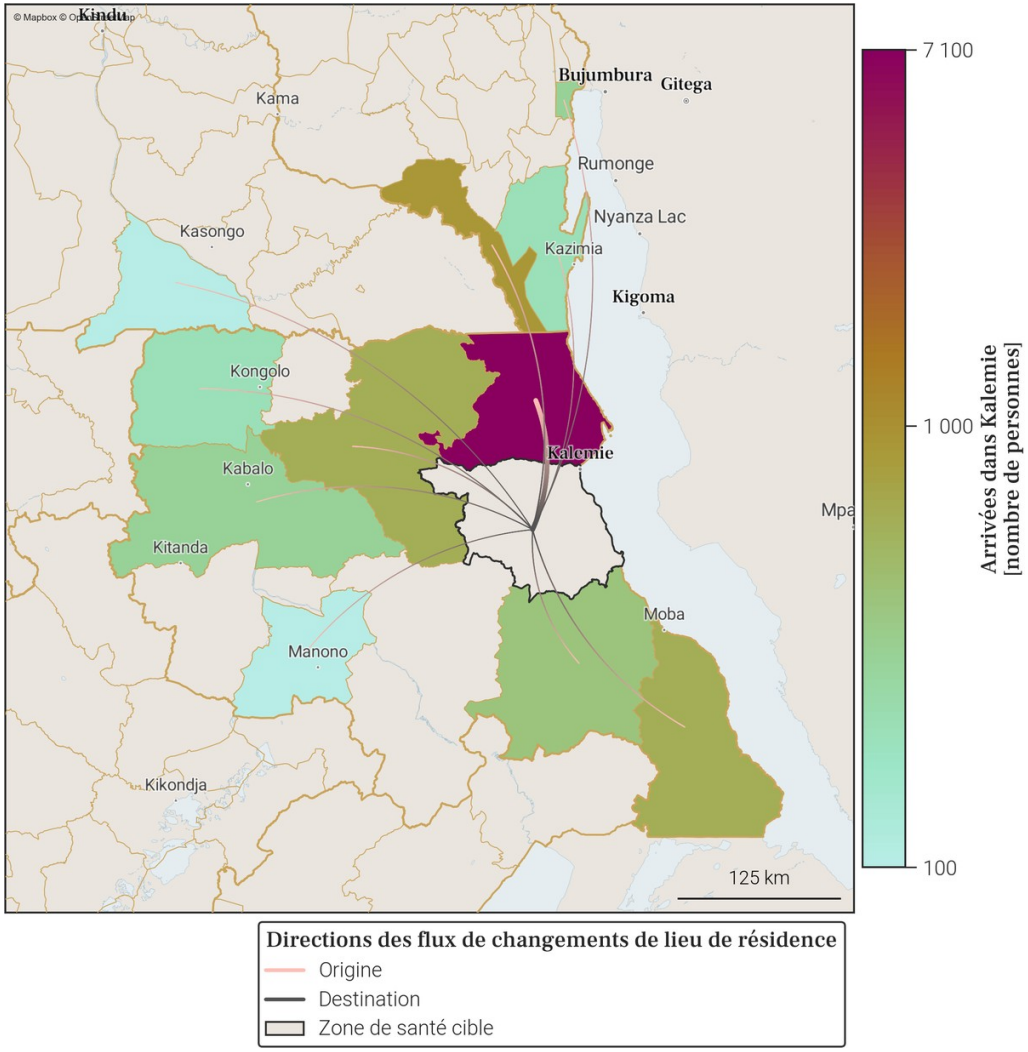

- Le tableau et la carte montrent **seulement une partie du nombre total de personnes qui sont arrivées dans Kalemie** au mois de janvier 2026, pour les connexions les plus importantes. En effet, **seules les arrivées de plus de 100 personnes dans Kalemie depuis une autre zone de santé sont représentées**. De plus, un maximum de 20 connections (par ordre d'importance) sont disponibles dans le tableau.
- Le nombre total de toutes les arrivées en janvier 2026 est disponible à la place dans la section page 1 : Variations mensuelles des estimations de population et de mobilité, dans le graphe et/ou tableau des estimations de mobilité.

Foreign, Commonwealth & Development Office
vodacom
FLOWMINDER.ORG

10. Mobilité : destinations des flux importants (flux de plus de 100 personnes uniquement) au départ de Kalemie en janvier 2026

10.1. Tableau des estimations de départs janvier 2026

Destination (Province)	Destination (Zone de santé)	Estimation des départs : nombre de personnes ayant quitté Kalemie pour cette zone de santé	Solde migratoire pour la connection (différence entre arrivées et départs)
Tanganyika	Nyemba	-7 100	-100
Tanganyika	Moba	-700	-100
Tanganyika	Nyunzu	-600	0
Tanganyika	Kansimba	-400	0
Tanganyika	Kabalo	-300	0
Haut-Katanga	Kampemba	-100	*Pas d'arrivées*
Haut-Katanga	Lubumbashi	-100	*Pas d'arrivées*
Haut-Katanga	Mumbunda	-100	*Pas d'arrivées*
Haut-Katanga	Ruashi	-100	*Pas d'arrivées*
Sud-Kivu	Kimbi Lulenge	-100	800
Tanganyika	Kongolo	-100	100
Tanganyika	Manono	-100	0

10.2. Carte des estimations de départs janvier 2026

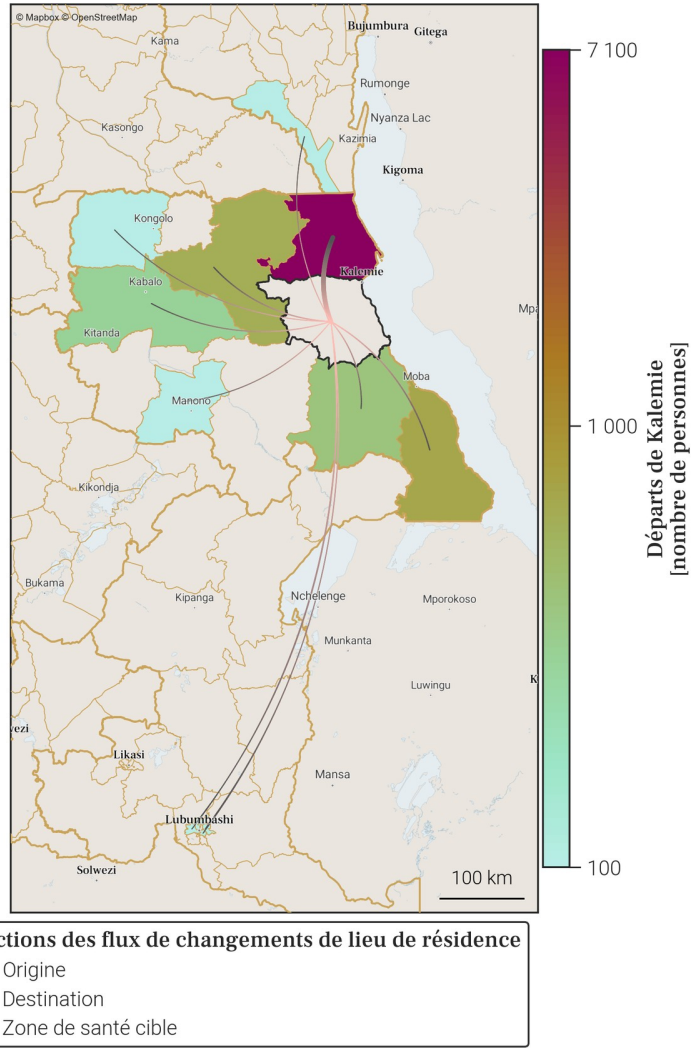

- Le tableau et la carte montrent **seulement une partie du nombre total de personnes qui sont parties de Kalemie** au mois de janvier 2026, pour les connexions les plus importantes. En effet, **seuls les départs de plus de 100 personnes de Kalemie vers une autre zone de santé sont représentés**. De plus, un maximum de 20 connections (par ordre d'importance) sont disponibles dans le tableau.
- Le nombre total de tout les départs en janvier 2026 est disponible à la place dans la section page 1 : Variations mensuelles des estimations de population et de mobilité, dans le graphe et/ou tableau des estimations de mobilité.

Foreign, Commonwealth & Development Office
vodacom
FLOWMINDER.ORG

11. Localisation de la zone de santé

11.1. Carte des provinces

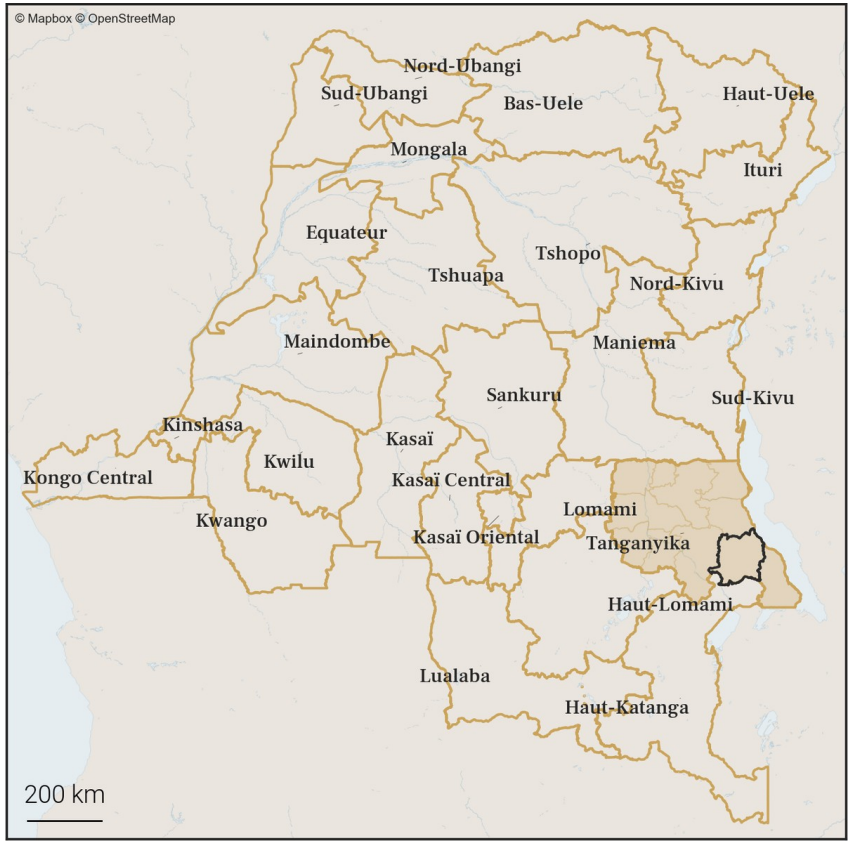

11.2. Carte des zones de santé

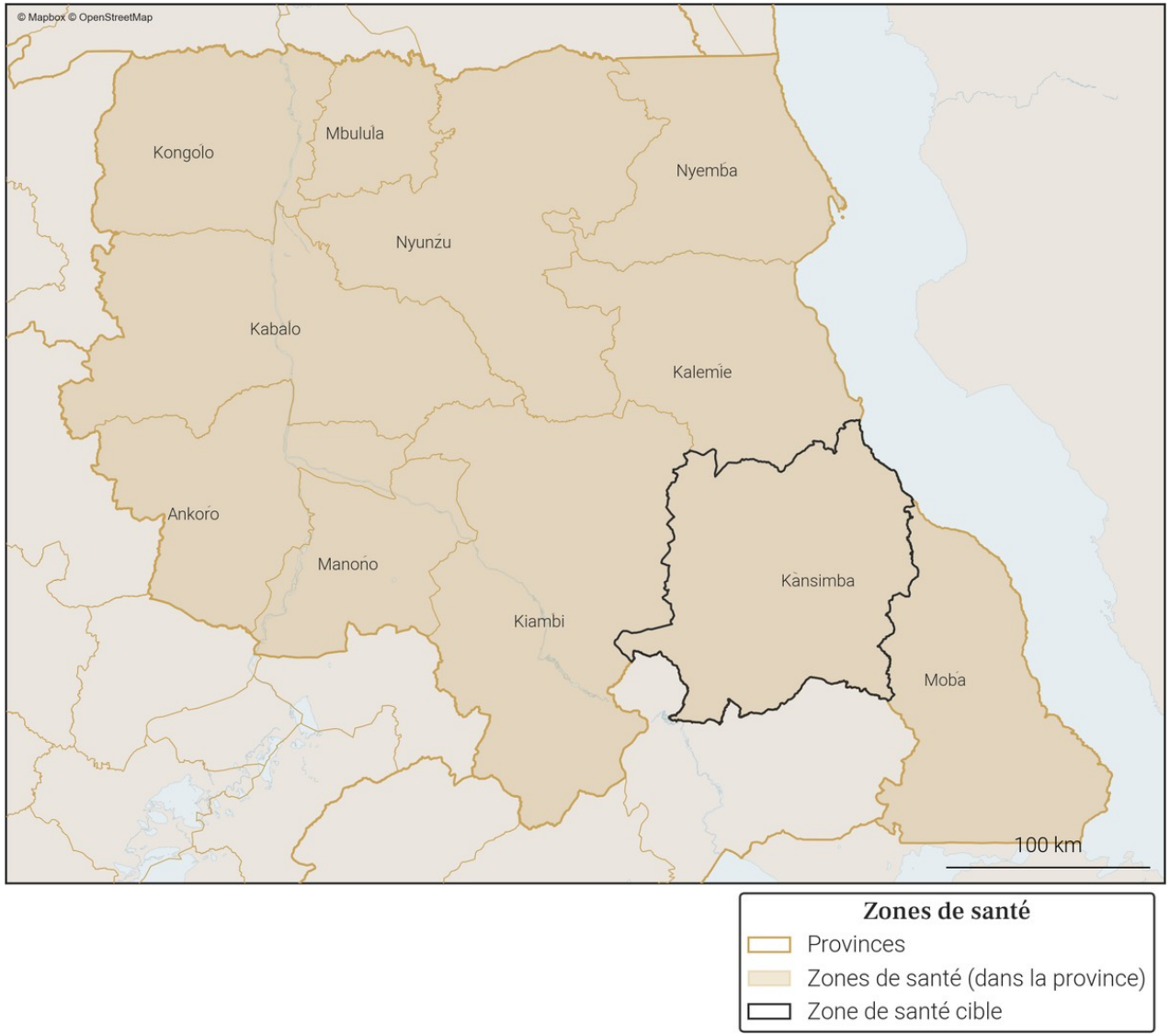

Foreign, Commonwealth & Development Office
vodacom
FLOWMINDER.ORG

12. Variations mensuelles des estimations de population et de mobilité sur une année

12.1. Tableau des estimations de population et de mobilité

Date (année-mois)	Estimation de population (nombre de personnes)	Changement au mois précédent (différence)	Changement au mois précédent (pourcentage)	Arrivées estimées (nombre de personnes)	Départs estimés (nombre de personnes)	Solde migratoire (différence), accroissement naturel exclus
2026-01	**259 200**	**+200**	**+0.08%**	**+2 600**	**-3 100**	**-500**
2025-12	**259 000**	**+1 100**	**+0.43%**	**+3 000**	**-2 600**	**+400**
2025-11	**257 900**	**-800**	**-0.31%**	**+2 500**	**-4 000**	**-1 500**
2025-10	258 700	+700	+0.27%	+3 400	-3 400	0
2025-09	258 000	+600	+0.23%	+3 700	-3 800	-100
2025-08	257 400	+1 200	+0.47%	+3 600	-3 100	+500
2025-07	256 200	+1 300	+0.51%	+3 400	-2 800	+600
2025-06	254 900	+700	+0.28%	+2 900	-2 900	0
2025-05	254 200	+300	+0.12%	+2 600	-2 900	-300
2025-04	253 900	+2 900	+1.16%	+4 300	-2 100	+2 200
2025-03	251 000	+1 000	+0.4%	+2 300	-2 000	+300
2025-02	250 000	+200	+0.08%	+2 100	-2 500	-400
2025-01	249 800	+100	+0.04%	+2 100	-2 700	-600

Taux moyen d'accroissement de la population (TMAP) sur l'année	TMAP sur les 6 premiers mois (janvier 2025 à juillet 2025)	TMAP sur les 6 derniers mois (juillet 2025 à janvier 2026)
+4.05%	+2.76%	+1.01%

12.3. Données de population rapportées dans DHIS2[1]

Année	Estimation de population de DHIS2 (nombre de personnes)	Changement à l'année précédente (différence)	Changement à l'année précédente (pourcentage)
2025	X	X	X
2024	210 730	X	X

12.2. Graphes des estimations de population et de mobilité

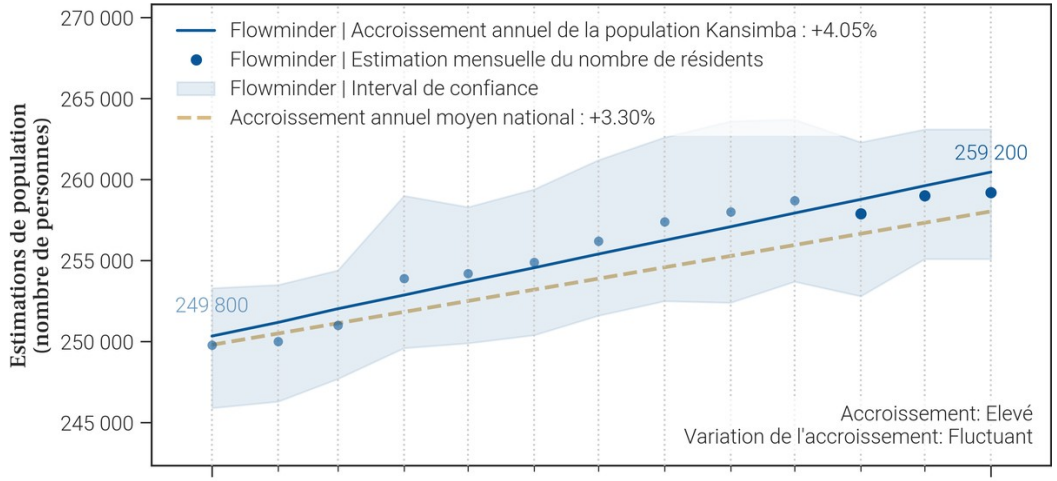

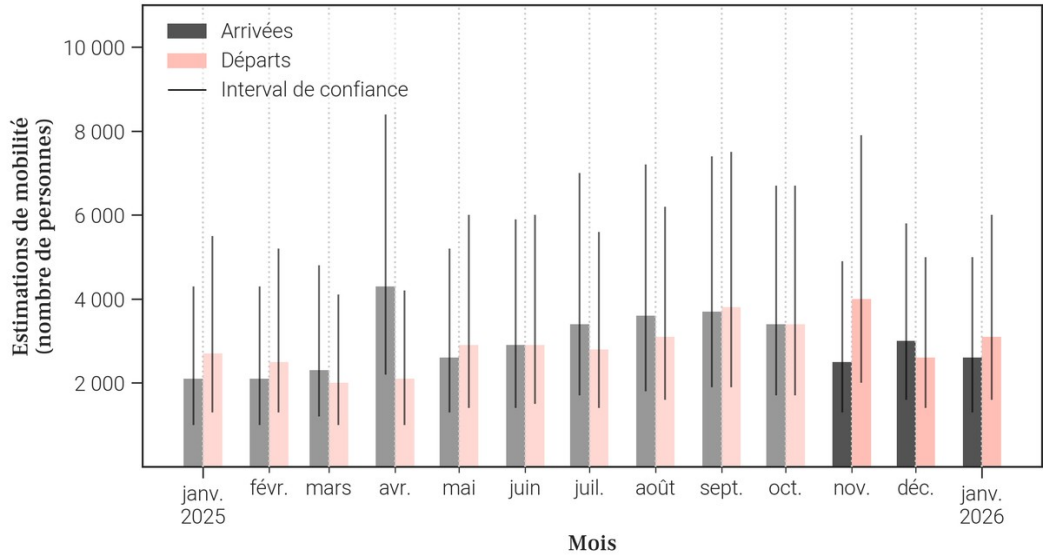

- Le tableau et les graphiques montrent **le nombre de résidents dans Kansimba pour le mois de janvier 2026 et les 12 mois précédents**. Un 'résident' désigne ici une personne **ayant passé plus de 2 semaines dans Kansimba pour un mois donné**.
- Pour un mois en particulier, **le solde migratoire (arrivées moins les départs) n'est pas égal au changement de population, car il n'inclut pas l'accroissement naturel (naissances et décès)** de la population durant le mois.
- Une attention particulière doit être portée à la **différence d'échelle des axes d'ordonnées** (entre les mesures de population et de mobilité). Une attention particulière doit également être portée au **roulement de la population**, par exemple un large nombre d'arrivées ne changera pas la population de manière significative si le nombre de départs est lui aussi élevé.

Foreign, Commonwealth & Development Office
vodacom
FLOWMINDER.ORG

13. Mobilité : origine des flux importants (flux de plus de 100 personnes uniquement) à destination de Kansimba en janvier 2026

13.1. Tableau des estimations d'arrivées janvier 2026

Origine (Province)	Origine (Zone de santé)	Estimation des arrivées : nombre de personnes ayant quitté cette zone de santé pour Kansimba	Solde migratoire pour la connection (différence entre arrivées et départs)
Tanganyika	Moba	2 000	-600
Tanganyika	Kalemie	400	0
Tanganyika	Nyemba	100	0

13.2. Carte des estimations d'arrivées janvier 2026

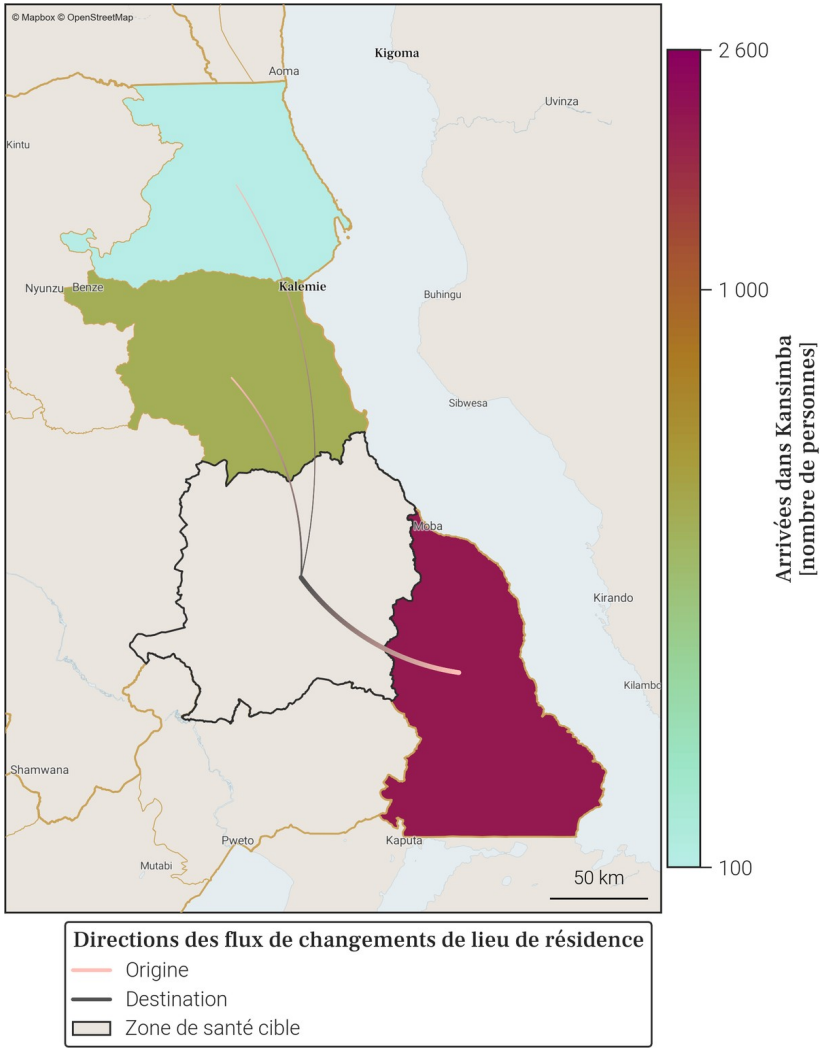

- Le tableau et la carte montrent **seulement une partie du nombre total de personnes qui sont arrivées dans Kansimba** au mois de janvier 2026, pour les connexions les plus importantes. En effet, **seules les arrivées de plus de 100 personnes dans Kansimba depuis une autre zone de santé sont représentées**. De plus, un maximum de 20 connections (par ordre d'importance) sont disponibles dans le tableau.
- Le nombre total de toutes les arrivées en janvier 2026 est disponible à la place dans la section page 1 : Variations mensuelles des estimations de population et de mobilité, dans le graphe et/ou tableau des estimations de mobilité.

Foreign, Commonwealth & Development Office
vodacom
FLOWMINDER.ORG

14. Mobilité : destinations des flux importants (flux de plus de 100 personnes uniquement) au départ de Kansimba en janvier 2026

14.1. Tableau des estimations de départs janvier 2026

Destination (Province)	Destination (Zone de santé)	Estimation des départs : nombre de personnes ayant quitté Kansimba pour cette zone de santé	Solde migratoire pour la connection (différence entre arrivées et départs)
Tanganyika	Moba	-2 600	-600
Tanganyika	Kalemie	-400	0
Tanganyika	Nyemba	-100	0

14.2. Carte des estimations de départs janvier 2026

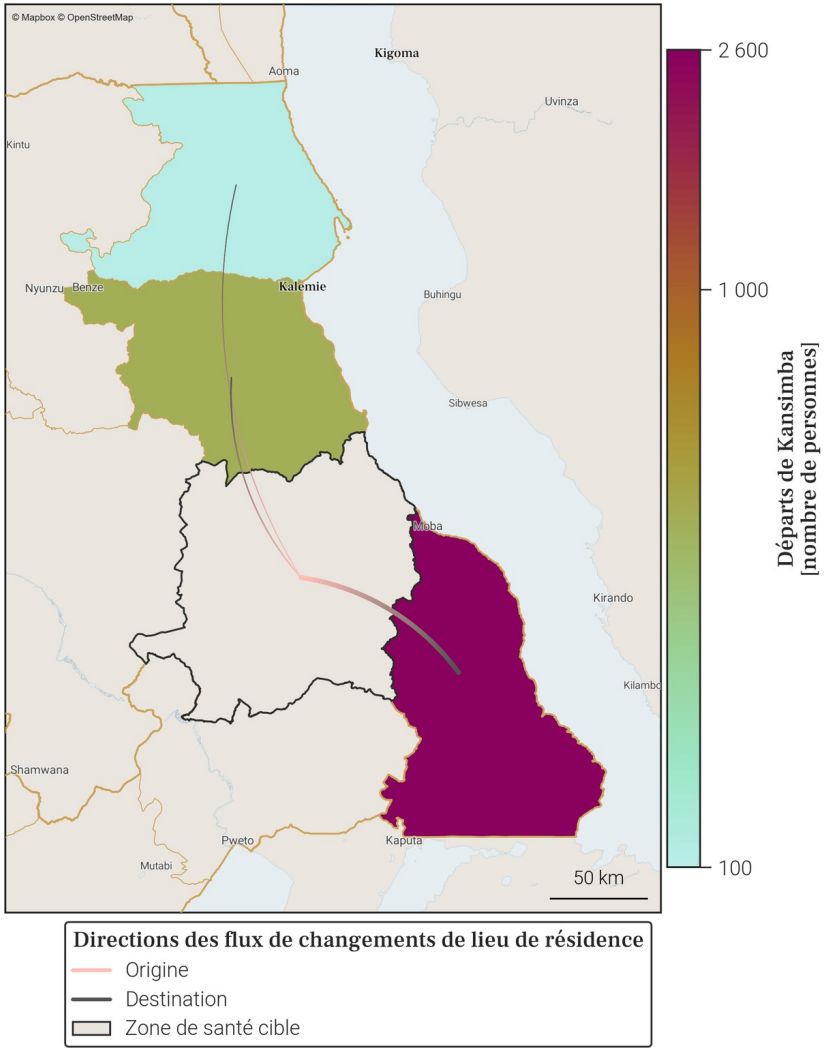

- Le tableau et la carte montrent **seulement une partie du nombre total de personnes qui sont parties de Kansimba** au mois de janvier 2026, pour les connexions les plus importantes. En effet, **seuls les départs de plus de 100 personnes de Kansimba vers une autre zone de santé sont représentés**. De plus, un maximum de 20 connections (par ordre d'importance) sont disponibles dans le tableau.
- Le nombre total de tout les départs en janvier 2026 est disponible à la place dans la section page 1 : Variations mensuelles des estimations de population et de mobilité, dans le graphe et/ou tableau des estimations de mobilité.

Foreign, Commonwealth & Development Office
vodacom
FLOWMINDER.ORG

15. Localisation de la zone de santé

15.1. Carte des provinces

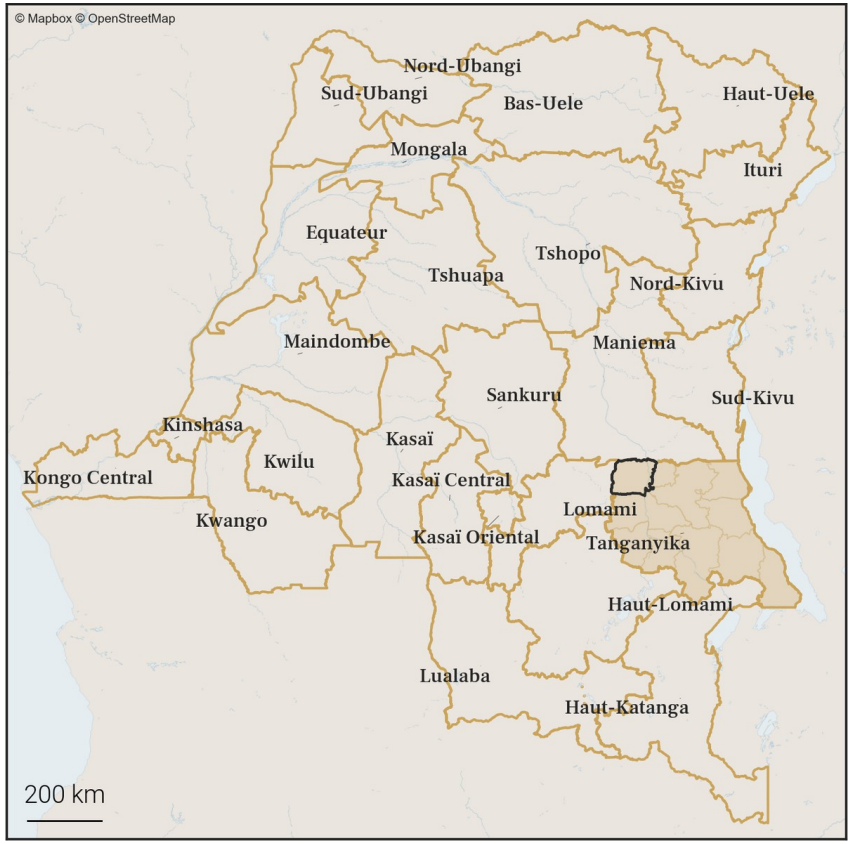

15.2. Carte des zones de santé

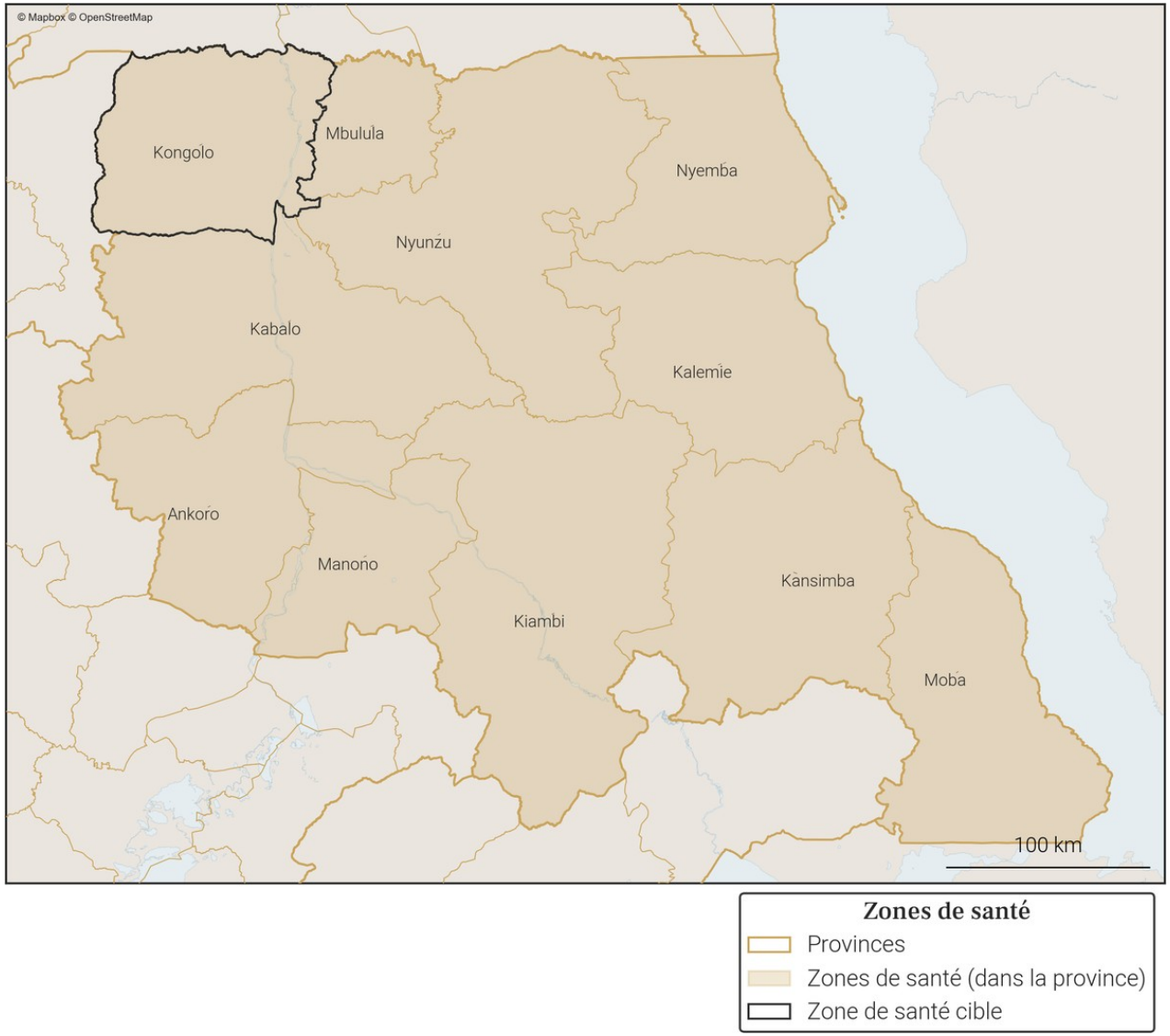

Foreign, Commonwealth & Development Office
vodacom
FLOWMINDER.ORG

16. Variations mensuelles des estimations de population et de mobilité sur une année

16.1. Tableau des estimations de population et de mobilité

Date (année-mois)	Estimation de population (nombre de personnes)	Changement au mois précédent (différence)	Changement au mois précédent (pourcentage)	Arrivées estimées (nombre de personnes)	Départs estimés (nombre de personnes)	Solde migratoire (différence), accroissement naturel exclus
2026-01	**451 300**	**+1 400**	**+0.31%**	**+4 900**	**-4 800**	**+100**
2025-12	**449 900**	**-100**	**-0.02%**	**+4 000**	**-5 300**	**-1 300**
2025-11	**450 000**	**+800**	**+0.18%**	**+4 300**	**-4 700**	**-400**
2025-10	449 200	+2 800	+0.63%	+7 400	-5 800	+1 600
2025-09	446 400	+1 400	+0.31%	+6 600	-6 300	+300
2025-08	445 000	-1 100	-0.25%	+5 200	-7 500	-2 300
2025-07	446 100	+1 900	+0.43%	+5 500	-4 900	+600
2025-06	444 200	+1 100	+0.25%	+4 900	-5 000	-100
2025-05	443 100	+1 600	+0.36%	+4 500	-4 200	+300
2025-04	441 500	+1 800	+0.41%	+4 200	-3 600	+600
2025-03	439 700	+700	+0.16%	+3 600	-4 100	-500
2025-02	439 000	-400	-0.09%	+3 400	-4 900	-1 500
2025-01	439 400	+1 500	+0.34%	+5 100	-4 800	+300

Taux moyen d'accroissement de la population (TMAP) sur l'année	TMAP sur les 6 premiers mois (janvier 2025 à juillet 2025)	TMAP sur les 6 derniers mois (juillet 2025 à janvier 2026)
+2.97%	+1.65%	+1.39%

16.2. Graphes des estimations de population et de mobilité

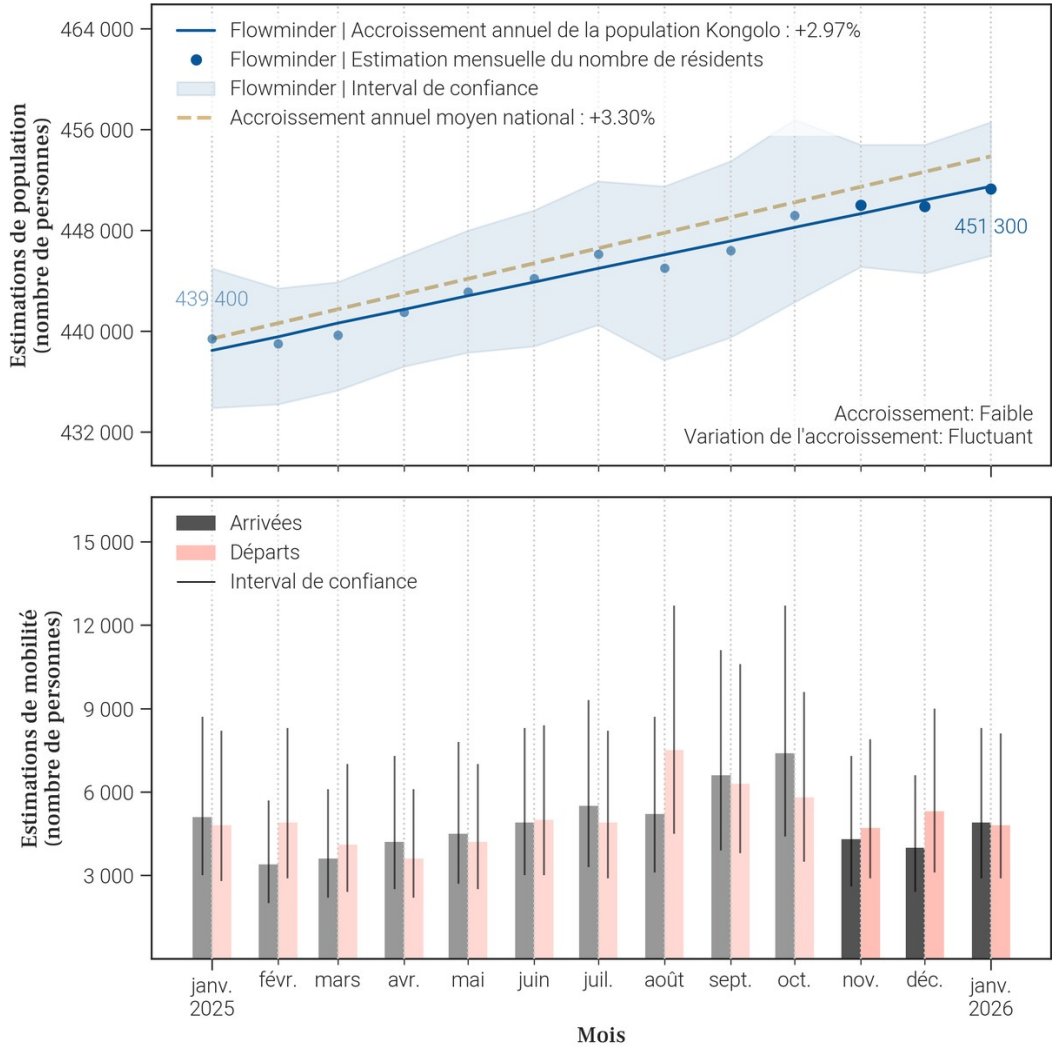

16.3. Données de population rapportées dans DHIS2[1]

Année	Estimation de population de DHIS2 (nombre de personnes)	Changement à l'année précédente (différence)	Changement à l'année précédente (pourcentage)
2025	X	X	X
2024	397 287	X	X

- Le tableau et les graphiques montrent **le nombre de résidents dans Kongolo pour le mois de janvier 2026 et les 12 mois précédents**. Un 'résident' désigne ici une personne **ayant passé plus de 2 semaines dans Kongolo pour un mois donné**.
- Pour un mois en particulier, **le solde migratoire (arrivées moins les départs) n'est pas égal au changement de population, car il n'inclut pas l'accroissement naturel (naissances et décès)** de la population durant le mois.
- Une attention particulière doit être portée à la **différence d'échelle des axes d'ordonnées** (entre les mesures de population et de mobilité). Une attention particulière doit également être portée au **roulement de la population**, par exemple un large nombre d'arrivées ne changera pas la population de manière significative si le nombre de départs est lui aussi élevé.

Foreign, Commonwealth & Development Office
vodacom
FLOWMINDER.ORG

17. Mobilité : origine des flux importants (flux de plus de 100 personnes uniquement) à destination de Kongolo en janvier 2026

17.1. Tableau des estimations d'arrivées janvier 2026

Origine (Province)	Origine (Zone de santé)	Estimation des arrivées : nombre de personnes ayant quitté cette zone de santé pour Kongolo	Solde migratoire pour la connection (différence entre arrivées et départs)
Tanganyika	Kabalo	1 700	500
Tanganyika	Mbulula	900	0
Maniema	Lusangi	300	0
Tanganyika	Nyunzu	300	100
Haut-Lomami	Mulongo	200	100
Maniema	Samba	200	0
Maniema	Saramabila	200	100
Haut-Katanga	Kambove	100	*Pas de départs*
Haut-Katanga	Kampemba	100	0
Maniema	Kasongo	100	0
Maniema	Kindu	100	0
Maniema	Kunda	100	*Pas de départs*
Sud-Kivu	Kimbi Lulenge	100	*Pas de départs*
Tanganyika	Kalemie	100	-100
Tanganyika	Manono	100	0
Tanganyika	Nyemba	100	-100

17.2. Carte des estimations d'arrivées janvier 2026

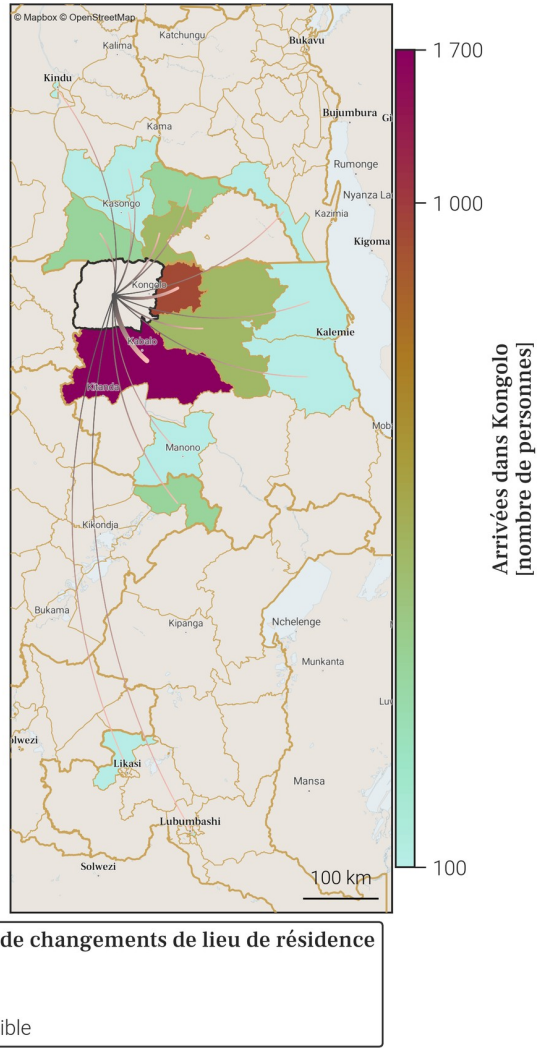

- Le tableau et la carte montrent **seulement une partie du nombre total de personnes qui sont arrivées dans Kongolo** au mois de janvier 2026, pour les connexions les plus importantes. En effet, **seules les arrivées de plus de 100 personnes dans Kongolo depuis une autre zone de santé sont représentées**. De plus, un maximum de 20 connections (par ordre d'importance) sont disponibles dans le tableau.
- Le nombre total de toutes les arrivées en janvier 2026 est disponible à la place dans la section page 1 : Variations mensuelles des estimations de population et de mobilité, dans le graphe et/ou tableau des estimations de mobilité.

Foreign, Commonwealth & Development Office
vodacom
FLOWMINDER.ORG

18. Mobilité : destinations des flux importants (flux de plus de 100 personnes uniquement) au départ de Kongolo en janvier 2026

18.1. Tableau des estimations de départs janvier 2026

Destination (Province)	Destination (Zone de santé)	Estimation des départs : nombre de personnes ayant quitté Kongolo pour cette zone de santé	Solde migratoire pour la connection (différence entre arrivées et départs)
Tanganyika	Kabalo	-1 200	500
Tanganyika	Mbulula	-900	0
Maniema	Lusangi	-300	0
Maniema	Samba	-200	0
Tanganyika	Kalemie	-200	-100
Tanganyika	Nyemba	-200	-100
Tanganyika	Nyunzu	-200	100
Haut-Katanga	Kampemba	-100	0
Haut-Katanga	Kenya	-100	*Pas d'arrivées*
Haut-Katanga	Ruashi	-100	*Pas d'arrivées*
Haut-Lomami	Mulongo	-100	100
Lualaba	Fungurume	-100	*Pas d'arrivées*
Lualaba	Manika	-100	*Pas d'arrivées*
Maniema	Kasongo	-100	0
Maniema	Kindu	-100	0
Maniema	Saramabila	-100	100
Sud-Kivu	Ibanda	-100	*Pas d'arrivées*
Tanganyika	Ankoro	-100	*Pas d'arrivées*
Tanganyika	Manono	-100	0

18.2. Carte des estimations de départs janvier 2026

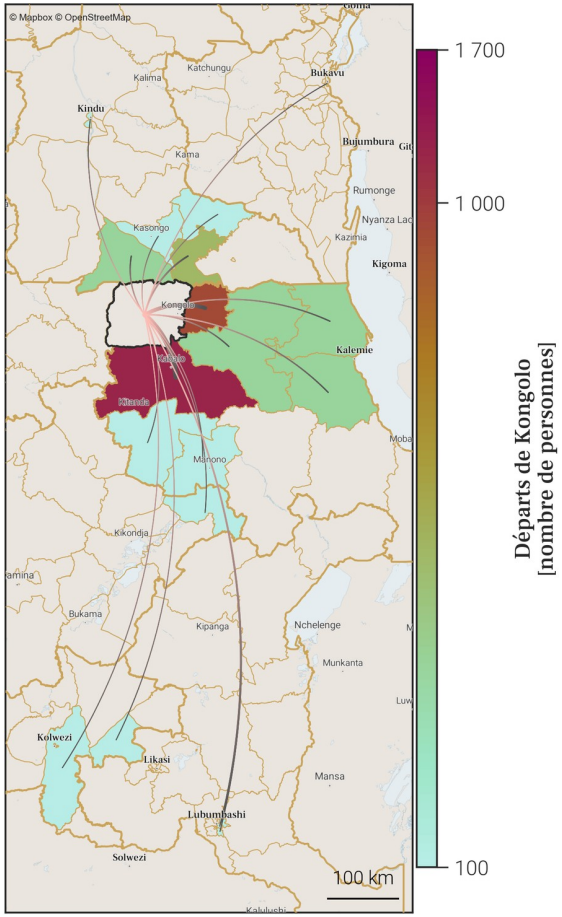

Directions des flux de changements de lieu de résidence
- Origine
- Destination
- Zone de santé cible

- Le tableau et la carte montrent **seulement une partie du nombre total de personnes qui sont parties de Kongolo** au mois de janvier 2026, pour les connexions les plus importantes. En effet, **seuls les départs de plus de 100 personnes de Kongolo vers une autre zone de santé sont représentés**. De plus, un maximum de 20 connections (par ordre d'importance) sont disponibles dans le tableau.
- Le nombre total de tout les départs en janvier 2026 est disponible à la place dans la section page 1 : Variations mensuelles des estimations de population et de mobilité, dans le graphe et/ou tableau des estimations de mobilité.

Foreign, Commonwealth & Development Office
vodacom
FLOWMINDER.ORG

19. Localisation de la zone de santé

19.1. Carte des provinces

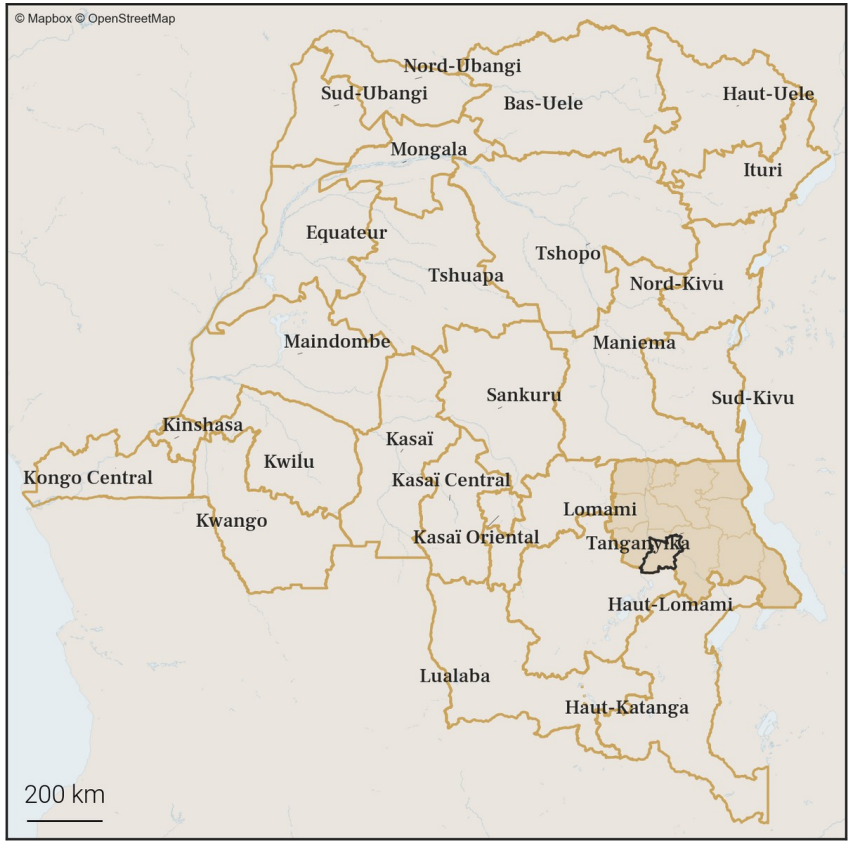

19.2. Carte des zones de santé

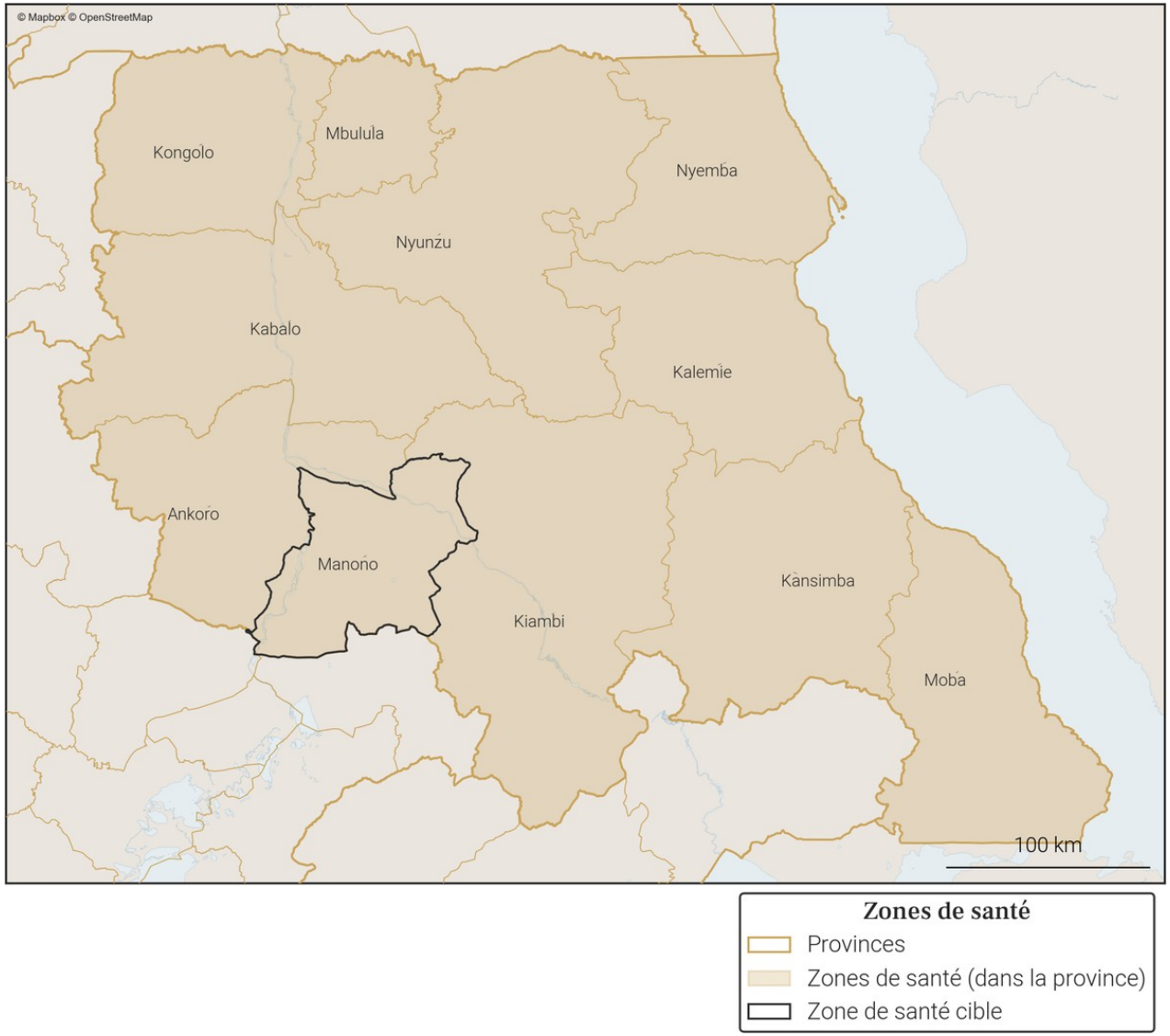

Foreign, Commonwealth & Development Office
vodacom
FLOWMINDER.ORG

20. Variations mensuelles des estimations de population et de mobilité sur une année

20.1. Tableau des estimations de population et de mobilité

Date (année-mois)	Estimation de population (nombre de personnes)	Changement au mois précédent (différence)	Changement au mois précédent (pourcentage)	Arrivées estimées (nombre de personnes)	Départs estimés (nombre de personnes)	Solde migratoire (différence), accroissement naturel exclus
2026-01	**457 400**	**+1 200**	**+0.26%**	**+2 000**	**-2 000**	**0**
2025-12	**456 200**	**+1 700**	**+0.37%**	**+2 200**	**-1 800**	**+400**
2025-11	**454 500**	**+1 700**	**+0.38%**	**+2 400**	**-2 000**	**+400**
2025-10	452 800	+1 300	+0.29%	+2 900	-2 700	+200
2025-09	451 500	+1 700	+0.38%	+2 900	-2 500	+400
2025-08	449 800	+1 800	+0.4%	+2 700	-2 200	+500
2025-07	448 000	+1 300	+0.29%	+2 300	-2 200	+100
2025-06	446 700	+1 400	+0.31%	+2 200	-2 100	+100
2025-05	445 300	+2 000	+0.45%	+2 600	-1 800	+800
2025-04	443 300	+1 500	+0.34%	+2 000	-1 700	+300
2025-03	441 800	+1 400	+0.32%	+1 700	-1 500	+200
2025-02	440 400	+1 700	+0.39%	+2 300	-1 700	+600
2025-01	438 700	+1 700	+0.39%	+2 600	-2 100	+500

Taux moyen d'accroissement de la population (TMAP) sur l'année	TMAP sur les 6 premiers mois (janvier 2025 à juillet 2025)	TMAP sur les 6 derniers mois (juillet 2025 à janvier 2026)
+4.3%	+2.15%	+2.1%

20.2. Graphes des estimations de population et de mobilité

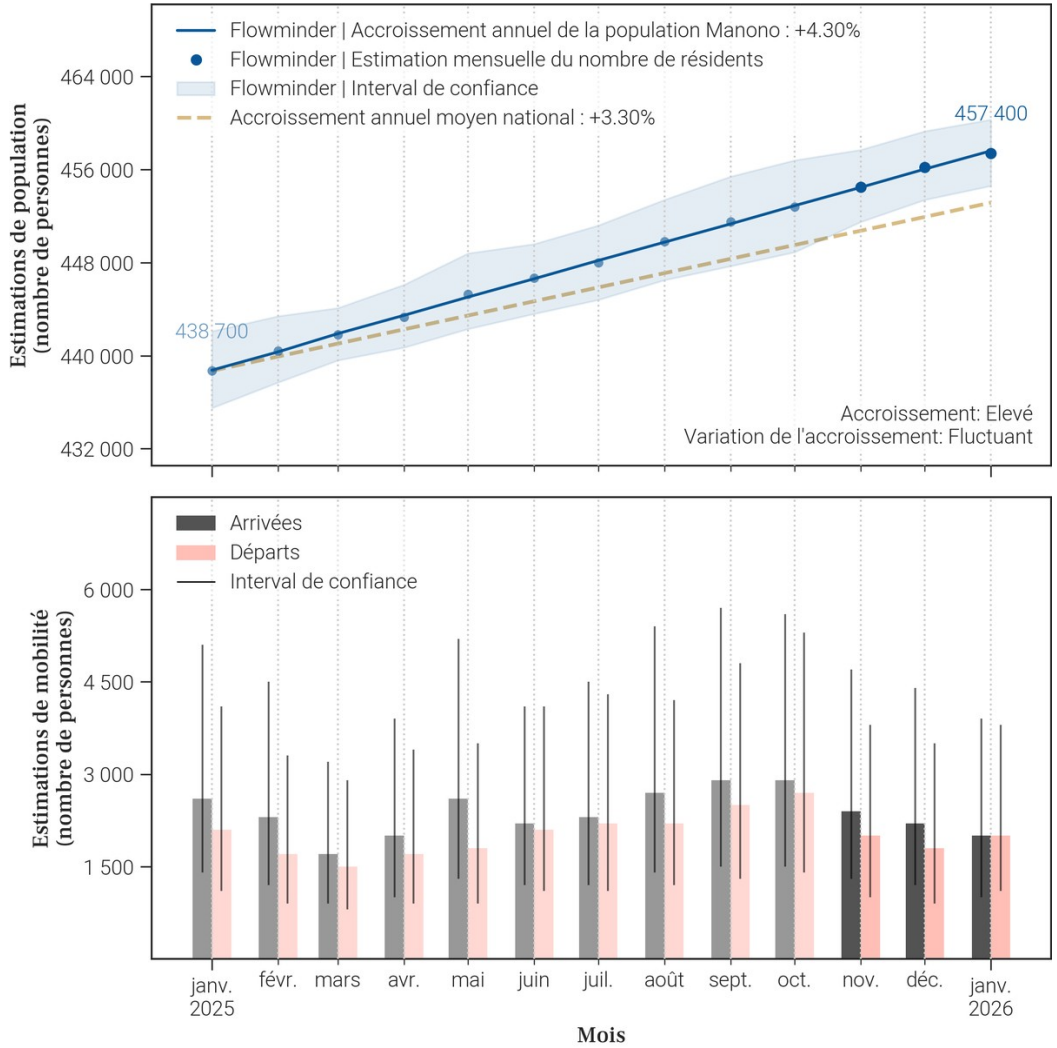

20.3. Données de population rapportées dans DHIS2[1]

Année	Estimation de population de DHIS2 (nombre de personnes)	Changement à l'année précédente (différence)	Changement à l'année précédente (pourcentage)
2025	153 084	-237 981	-60.85%
2024	391 065	X	X

- Le tableau et les graphiques montrent **le nombre de résidents dans Manono pour le mois de janvier 2026 et les 12 mois précédents**. Un 'résident' désigne ici une personne **ayant passé plus de 2 semaines dans Manono pour un mois donné**.
- Pour un mois en particulier, **le solde migratoire (arrivées moins les départs) n'est pas égal au changement de population, car il n'inclut pas l'accroissement naturel (naissances et décès)** de la population durant le mois.
- Une attention particulière doit être portée à la **différence d'échelle des axes d'ordonnées** (entre les mesures de population et de mobilité). Une attention particulière doit également être portée au **roulement de la population**, par exemple un large nombre d'arrivées ne changera pas la population de manière significative si le nombre de départs est lui aussi élevé.

Foreign, Commonwealth & Development Office
vodacom
FLOWMINDER.ORG

21. Mobilité : origine des flux importants (flux de plus de 100 personnes uniquement) à destination de Manono en janvier 2026

21.1. Tableau des estimations d'arrivées janvier 2026

Origine (Province)	Origine (Zone de santé)	Estimation des arrivées : nombre de personnes ayant quitté cette zone de santé pour Manono	Solde migratoire pour la connection (différence entre arrivées et départs)
Haut-Lomami	Mulongo	500	100
Tanganyika	Ankoro	300	100
Tanganyika	Kabalo	200	100
Tanganyika	Kiambi	200	100
Haut-Katanga	Kampemba	100	0
Haut-Katanga	Kenya	100	0
Lualaba	Manika	100	0
Tanganyika	Kalemie	100	0
Tanganyika	Kongolo	100	0
Tanganyika	Nyemba	100	0

21.2. Carte des estimations d'arrivées janvier 2026

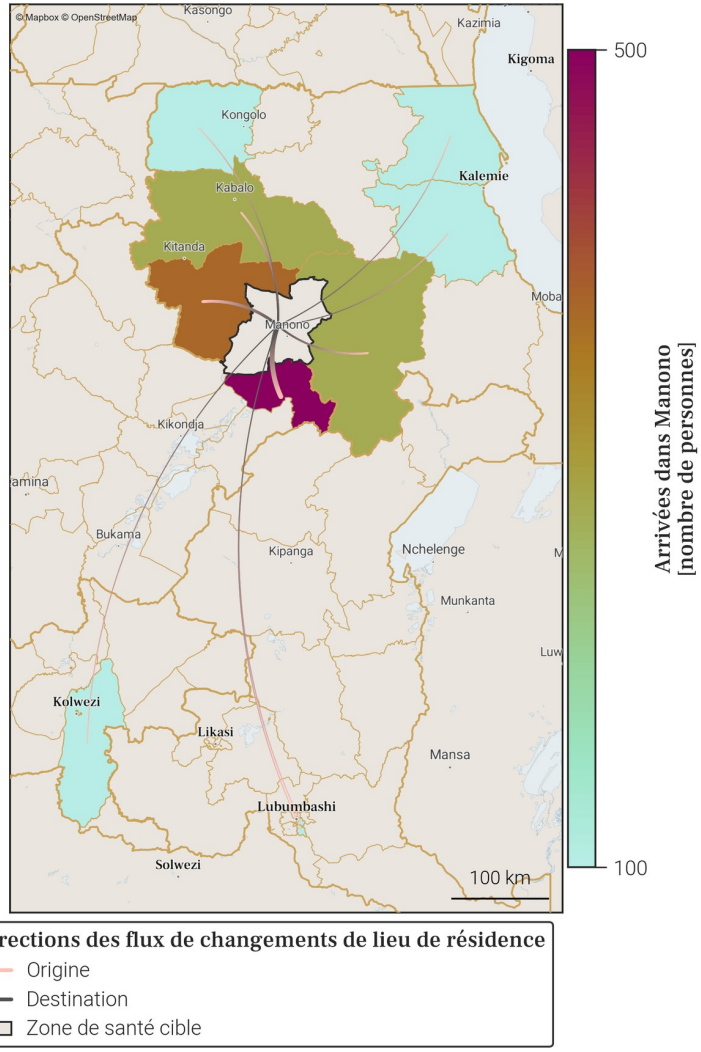

- Le tableau et la carte montrent **seulement une partie du nombre total de personnes qui sont arrivées dans Manono** au mois de janvier 2026, pour les connexions les plus importantes. En effet, **seules les arrivées de plus de 100 personnes dans Manono depuis une autre zone de santé sont représentées**. De plus, un maximum de 20 connections (par ordre d'importance) sont disponibles dans le tableau.
- Le nombre total de toutes les arrivées en janvier 2026 est disponible à la place dans la section page 1 : Variations mensuelles des estimations de population et de mobilité, dans le graphe et/ou tableau des estimations de mobilité.

Foreign, Commonwealth & Development Office
vodacom
FLOWMINDER.ORG

22. Mobilité : destinations des flux importants (flux de plus de 100 personnes uniquement) au départ de Manono en janvier 2026

22.1. Tableau des estimations de départs janvier 2026

Destination (Province)	Destination (Zone de santé)	Estimation des départs : nombre de personnes ayant quitté Manono pour cette zone de santé	Solde migratoire pour la connection (différence entre arrivées et départs)
Haut-Lomami	Mulongo	-400	100
Tanganyika	Ankoro	-200	100
Haut-Katanga	Kampemba	-100	0
Haut-Katanga	Kenya	-100	0
Haut-Katanga	Lubumbashi	-100	*Pas d'arrivées*
Haut-Katanga	Mumbunda	-100	*Pas d'arrivées*
Haut-Katanga	Ruashi	-100	*Pas d'arrivées*
Haut-Lomami	Mukanga	-100	*Pas d'arrivées*
Lualaba	Manika	-100	0
Tanganyika	Kabalo	-100	100
Tanganyika	Kalemie	-100	0
Tanganyika	Kiambi	-100	100
Tanganyika	Kongolo	-100	0
Tanganyika	Nyemba	-100	0
Tanganyika	Nyunzu	-100	*Pas d'arrivées*

22.2. Carte des estimations de départs janvier 2026

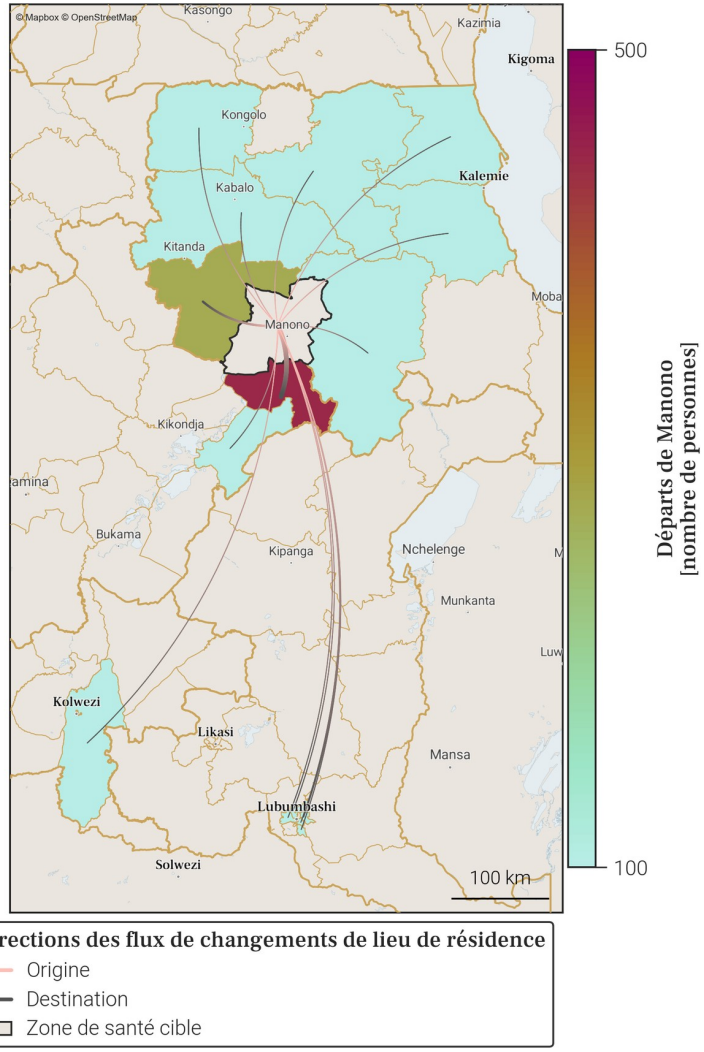

- Le tableau et la carte montrent **seulement une partie du nombre total de personnes qui sont parties de Manono** au mois de janvier 2026, pour les connexions les plus importantes. En effet, **seuls les départs de plus de 100 personnes de Manono vers une autre zone de santé sont représentés**. De plus, un maximum de 20 connections (par ordre d'importance) sont disponibles dans le tableau.
- Le nombre total de tout les départs en janvier 2026 est disponible à la place dans la section page 1 : Variations mensuelles des estimations de population et de mobilité, dans le graphe et/ou tableau des estimations de mobilité.

Foreign, Commonwealth & Development Office
vodacom
FLOWMINDER.ORG

23. Localisation de la zone de santé

23.1. Carte des provinces

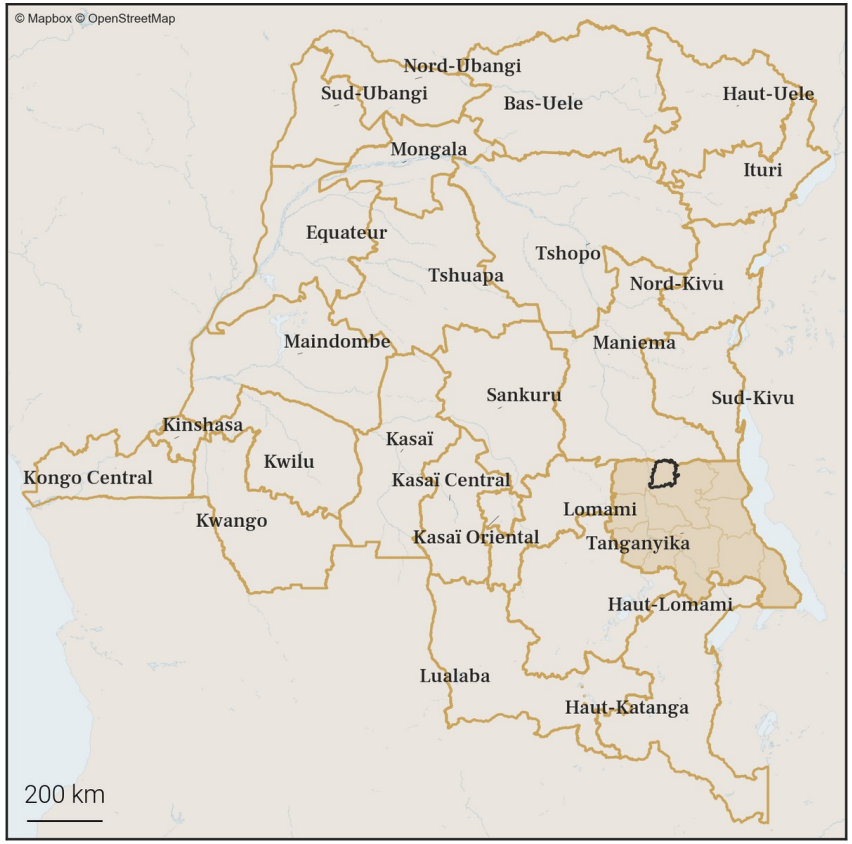

23.2. Carte des zones de santé

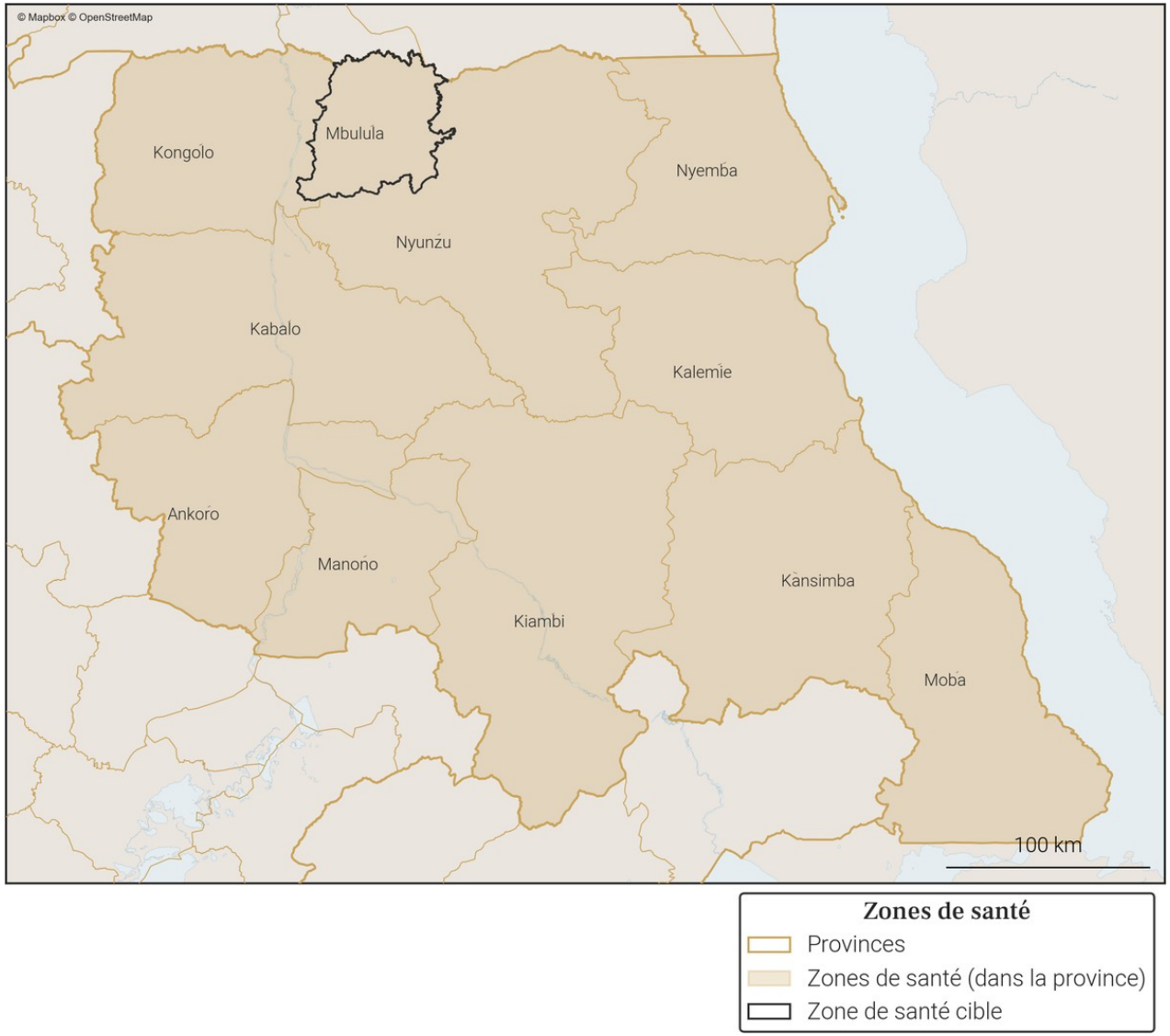

Foreign, Commonwealth & Development Office
vodacom
FLOWMINDER.ORG

24. Variations mensuelles des estimations de population et de mobilité sur une année

24.1. Tableau des estimations de population et de mobilité

Date (année-mois)	Estimation de population (nombre de personnes)	Changement au mois précédent (différence)	Changement au mois précédent (pourcentage)	Arrivées estimées (nombre de personnes)	Départs estimés (nombre de personnes)	Solde migratoire (différence), accroissement naturel exclus
2026-01	**296 200**	**+1 800**	**+0.61%**	**+2 300**	**-1 300**	**+1 000**
2025-12	**294 400**	**+800**	**+0.27%**	**+1 200**	**-1 300**	**-100**
2025-11	**293 600**	**-700**	**-0.24%**	**+1 100**	**-2 600**	**-1 500**
2025-10	294 300	+200	+0.07%	+2 300	-2 900	-600
2025-09	294 100	+200	+0.07%	+2 600	-3 200	-600
2025-08	293 900	+1 200	+0.41%	+2 800	-2 400	+400
2025-07	292 700	+400	+0.14%	+1 900	-2 300	-400
2025-06	292 300	+800	+0.27%	+1 900	-2 000	-100
2025-05	291 500	+900	+0.31%	+1 700	-1 600	+100
2025-04	290 600	+900	+0.31%	+1 400	-1 300	+100
2025-03	289 700	+1 500	+0.52%	+1 900	-1 100	+800
2025-02	288 200	-300	-0.1%	+1 000	-2 100	-1 100
2025-01	288 500	+100	+0.03%	+1 600	-2 400	-800

Taux moyen d'accroissement de la population (TMAP) sur l'année	TMAP sur les 6 premiers mois (janvier 2025 à juillet 2025)	TMAP sur les 6 derniers mois (juillet 2025 à janvier 2026)
+2.53%	+1.68%	+0.81%

24.2. Graphes des estimations de population et de mobilité

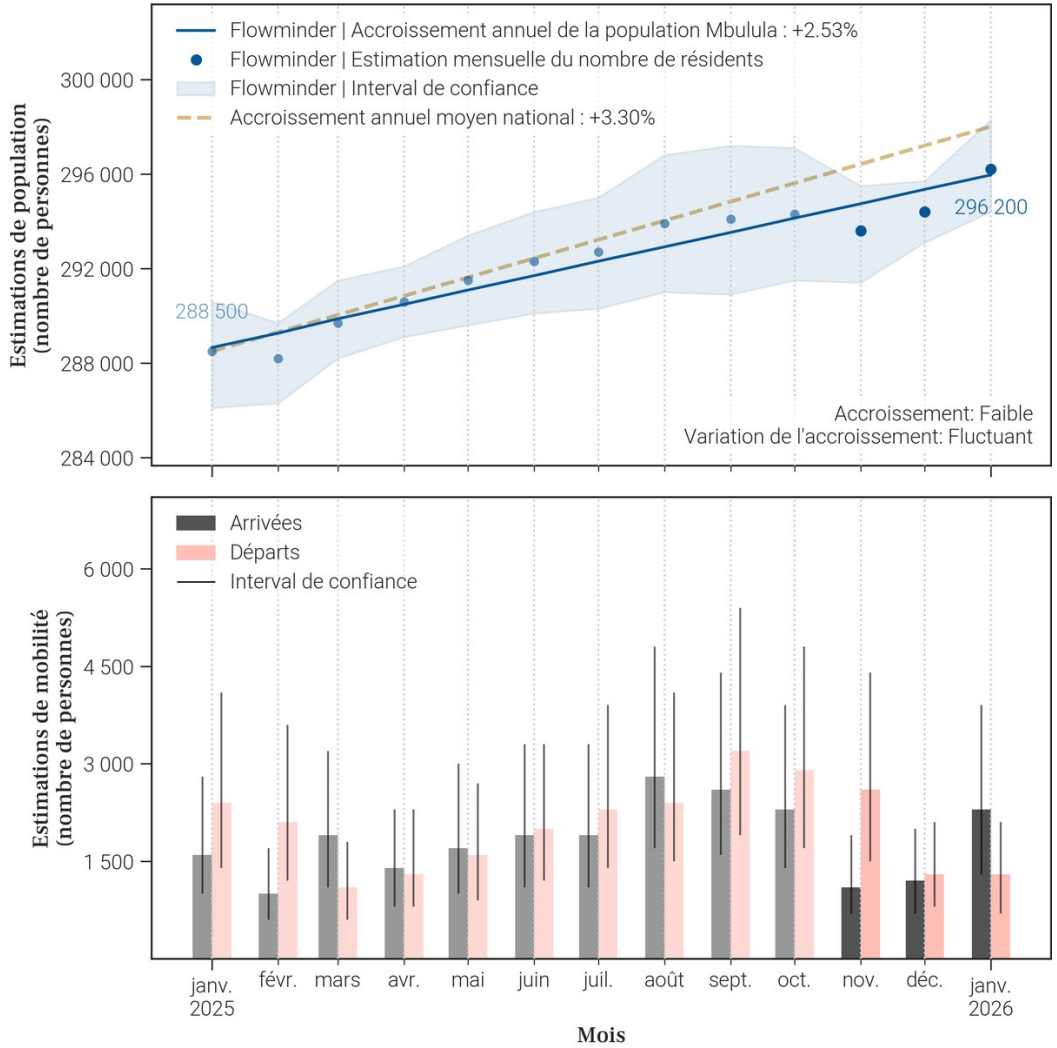

24.3. Données de population rapportées dans DHIS2[1]

Année	Estimation de population de DHIS2 (nombre de personnes)	Changement à l'année précédente (différence)	Changement à l'année précédente (pourcentage)
2025	X	X	X
2024	244 895	X	X

- Le tableau et les graphiques montrent **le nombre de résidents dans Mbulula pour le mois de janvier 2026 et les 12 mois précédents**. Un 'résident' désigne ici une personne **ayant passé plus de 2 semaines dans Mbulula pour un mois donné**.
- Pour un mois en particulier, **le solde migratoire (arrivées moins les départs) n'est pas égal au changement de population, car il n'inclut pas l'accroissement naturel (naissances et décès)** de la population durant le mois.
- Une attention particulière doit être portée à la **différence d'échelle des axes d'ordonnées** (entre les mesures de population et de mobilité). Une attention particulière doit également être portée au **roulement de la population**, par exemple un large nombre d'arrivées ne changera pas la population de manière significative si le nombre de départs est lui aussi élevé.

25. Mobilité : origine des flux importants (flux de plus de 100 personnes uniquement) à destination de Mbulula en janvier 2026

25.1. Tableau des estimations d'arrivées janvier 2026

Origine (Province)	Origine (Zone de santé)	Estimation des arrivées : nombre de personnes ayant quitté cette zone de santé pour Mbulula	Solde migratoire pour la connection (différence entre arrivées et départs)
Tanganyika	Kongolo	900	0
Tanganyika	Nyunzu	900	800
Sud-Kivu	Kimbi Lulenge	100	*Pas de départs*
Tanganyika	Kabalo	100	*Pas de départs*
Tanganyika	Nyemba	100	*Pas de départs*

25.2. Carte des estimations d'arrivées janvier 2026

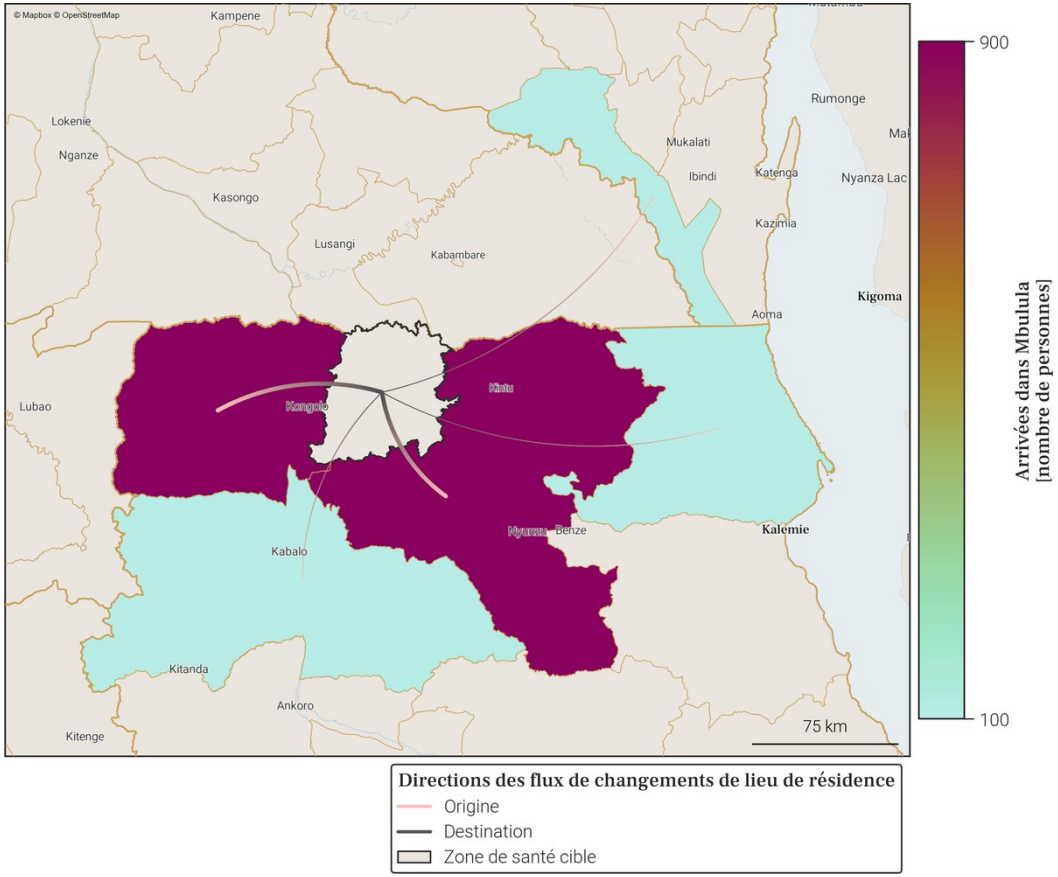

- Le tableau et la carte montrent **seulement une partie du nombre total de personnes qui sont arrivées dans Mbulula** au mois de janvier 2026, pour les connexions les plus importantes. En effet, **seules les arrivées de plus de 100 personnes dans Mbulula depuis une autre zone de santé sont représentées**. De plus, un maximum de 20 connections (par ordre d'importance) sont disponibles dans le tableau.
- Le nombre total de toutes les arrivées en janvier 2026 est disponible à la place dans la section page 1 : Variations mensuelles des estimations de population et de mobilité, dans le graphe et/ou tableau des estimations de mobilité.

Foreign, Commonwealth & Development Office
vodacom
FLOWMINDER.ORG

26. Mobilité : destinations des flux importants (flux de plus de 100 personnes uniquement) au départ de Mbulula en janvier 2026

26.1. Tableau des estimations de départs janvier 2026

Destination (Province)	Destination (Zone de santé)	Estimation des départs : nombre de personnes ayant quitté Mbulula pour cette zone de santé	Solde migratoire pour la connection (différence entre arrivées et départs)
Tanganyika	Kongolo	-900	0
Maniema	Lusangi	-100	*Pas d'arrivées*
Tanganyika	Nyunzu	-100	800

26.2. Carte des estimations de départs janvier 2026

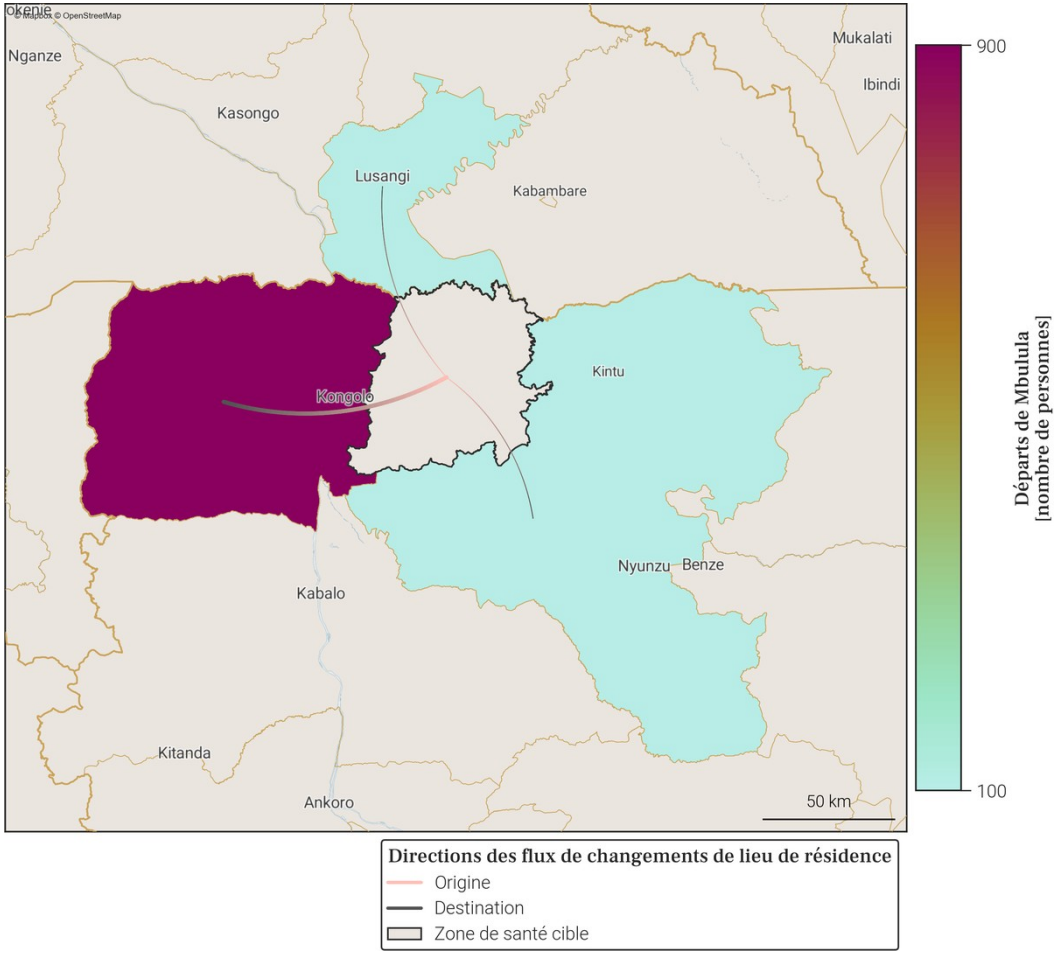

- Le tableau et la carte montrent **seulement une partie du nombre total de personnes qui sont parties de Mbulula** au mois de janvier 2026, pour les connexions les plus importantes. En effet, **seuls les départs de plus de 100 personnes de Mbulula vers une autre zone de santé sont représentés**. De plus, un maximum de 20 connections (par ordre d'importance) sont disponibles dans le tableau.
- Le nombre total de tout les départs en janvier 2026 est disponible à la place dans la section page 1 : Variations mensuelles des estimations de population et de mobilité, dans le graphe et/ou tableau des estimations de mobilité.

Foreign, Commonwealth & Development Office
vodacom
FLOWMINDER.ORG

27. Localisation de la zone de santé

27.1. Carte des provinces

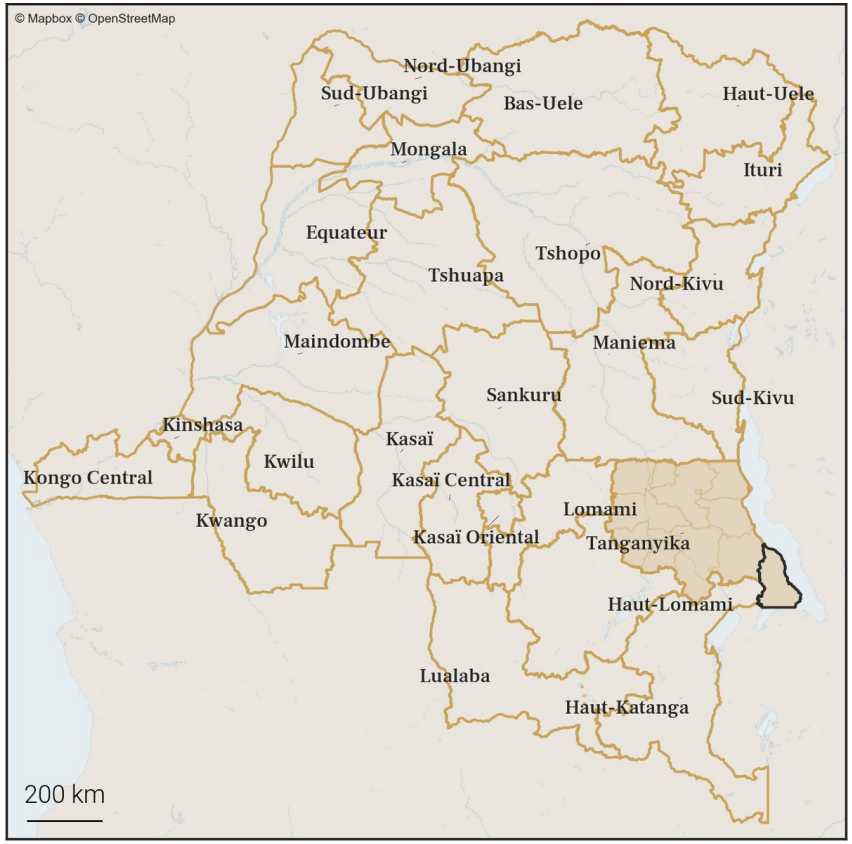

27.2. Carte des zones de santé

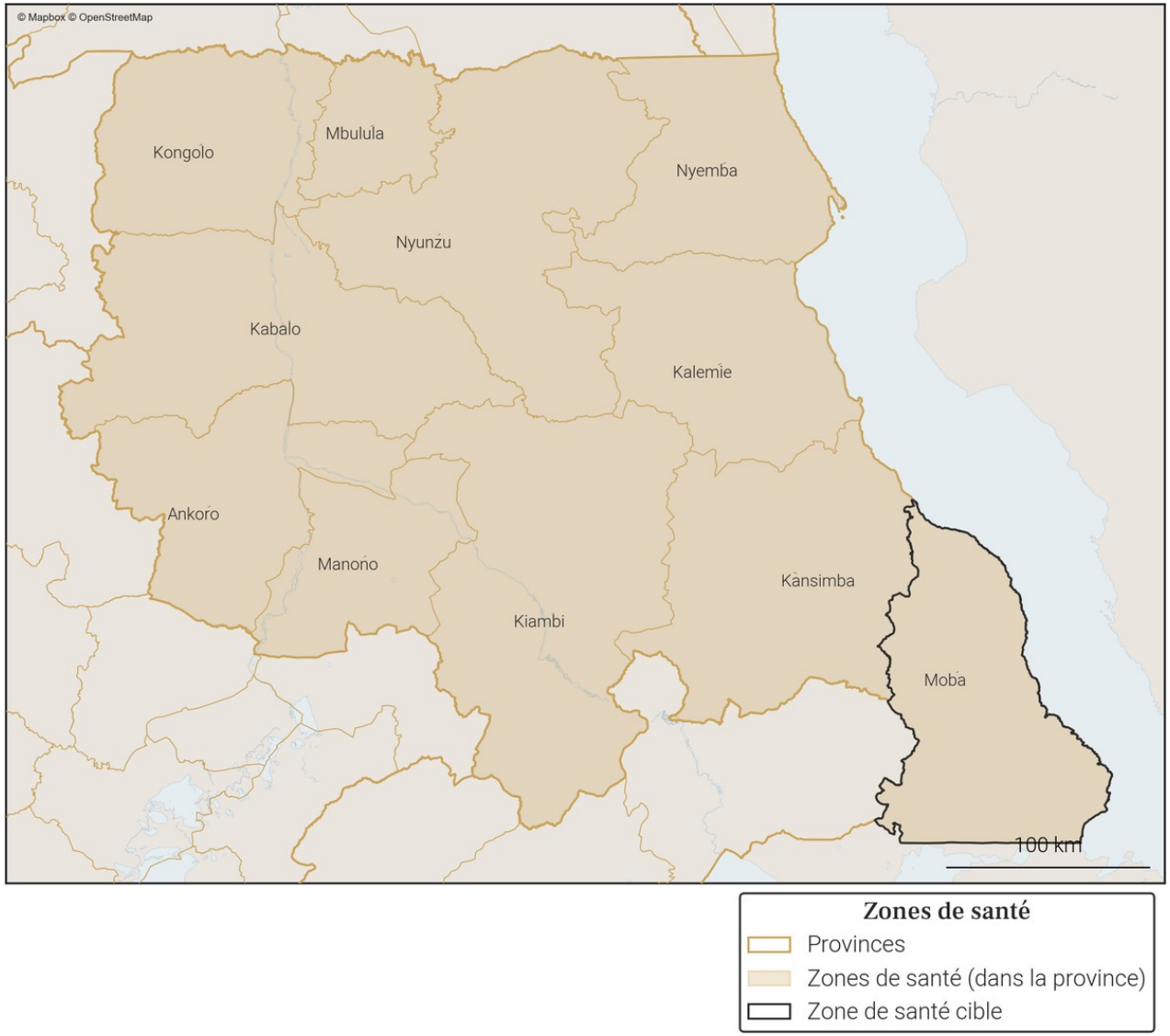

Foreign, Commonwealth & Development Office
vodacom
FLOWMINDER.ORG

28. Variations mensuelles des estimations de population et de mobilité sur une année

28.1. Tableau des estimations de population et de mobilité

Date (année-mois)	Estimation de population (nombre de personnes)	Changement au mois précédent (différence)	Changement au mois précédent (pourcentage)	Arrivées estimées (nombre de personnes)	Départs estimés (nombre de personnes)	Solde migratoire (différence), accroissement naturel exclus
2026-01	**494 900**	**+1 900**	**+0.39%**	**+4 100**	**-3 500**	**+600**
2025-12	**493 000**	**+600**	**+0.12%**	**+3 600**	**-4 400**	**-800**
2025-11	**492 400**	**+2 800**	**+0.57%**	**+5 500**	**-4 100**	**+1 400**
2025-10	489 600	+1 300	+0.27%	+5 100	-5 100	0
2025-09	488 300	+2 200	+0.45%	+6 100	-5 300	+800
2025-08	486 100	-300	-0.06%	+4 000	-5 700	-1 700
2025-07	486 400	+100	+0.02%	+3 800	-5 000	-1 200
2025-06	486 300	+900	+0.19%	+3 900	-4 300	-400
2025-05	485 400	+1 800	+0.37%	+4 000	-3 500	+500
2025-04	483 600	+1 200	+0.25%	+3 500	-3 600	-100
2025-03	482 400	+1 300	+0.27%	+3 500	-3 500	0
2025-02	481 100	+1 900	+0.4%	+4 200	-3 600	+600
2025-01	479 200	+1 100	+0.23%	+3 900	-4 200	-300

Taux moyen d'accroissement de la population (TMAP) sur l'année	TMAP sur les 6 premiers mois (janvier 2025 à juillet 2025)	TMAP sur les 6 derniers mois (juillet 2025 à janvier 2026)
+2.99%	+1.57%	+1.91%

28.2. Graphes des estimations de population et de mobilité

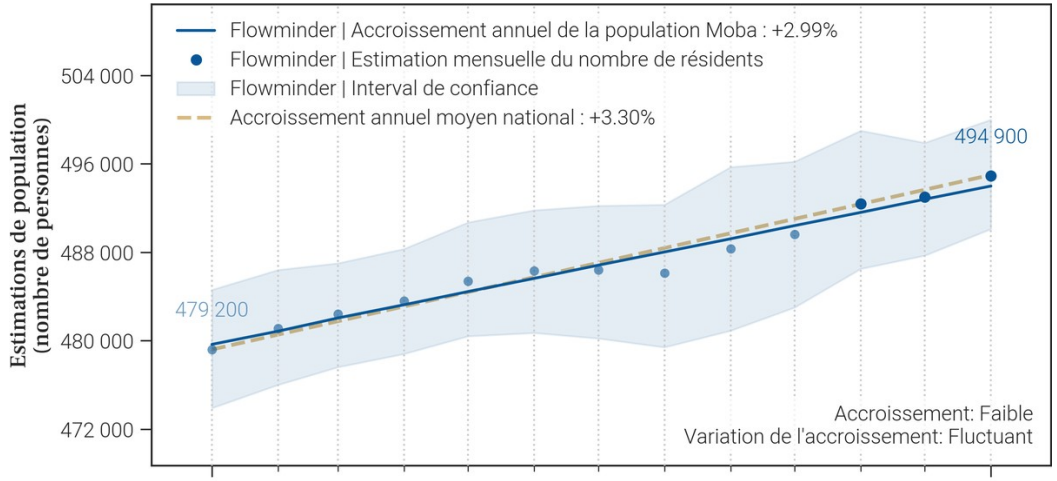

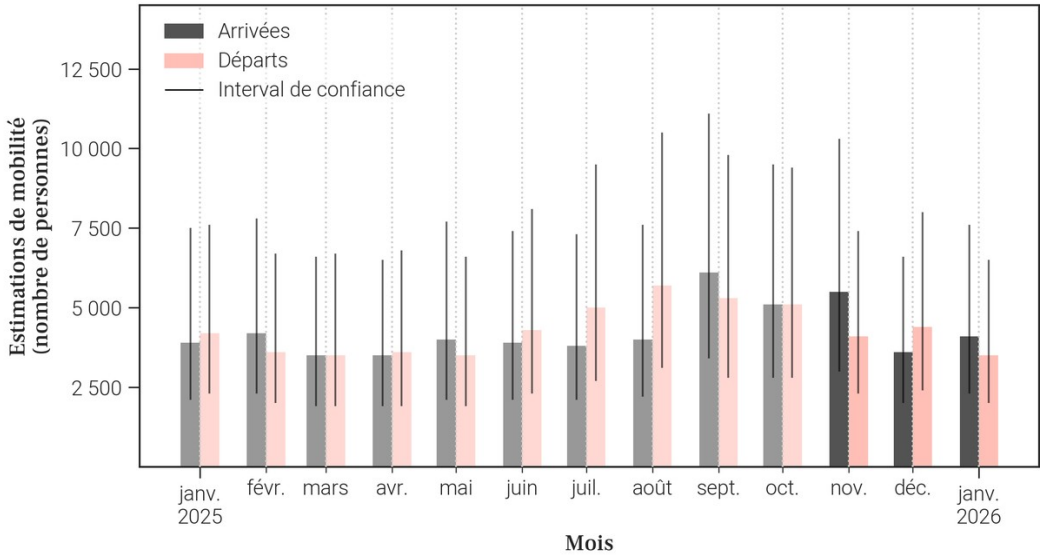

28.3. Données de population rapportées dans DHIS2[1]

Année	Estimation de population de DHIS2 (nombre de personnes)	Changement à l'année précédente (différence)	Changement à l'année précédente (pourcentage)
2025	428 123	+12 471	+3.0%
2024	415 652	X	X

- Le tableau et les graphiques montrent **le nombre de résidents dans Moba pour le mois de janvier 2026 et les 12 mois précédents**. Un 'résident' désigne ici une personne **ayant passé plus de 2 semaines dans Moba pour un mois donné**.
- Pour un mois en particulier, **le solde migratoire (arrivées moins les départs) n'est pas égal au changement de population, car il n'inclut pas l'accroissement naturel (naissances et décès)** de la population durant le mois.
- Une attention particulière doit être portée à la **différence d'échelle des axes d'ordonnées** (entre les mesures de population et de mobilité). Une attention particulière doit également être portée au **roulement de la population**, par exemple un large nombre d'arrivées ne changera pas la population de manière significative si le nombre de départs est lui aussi élevé.

Foreign, Commonwealth & Development Office
vodacom
FLOWMINDER.ORG

29. Mobilité : origine des flux importants (flux de plus de 100 personnes uniquement) à destination de Moba en janvier 2026

29.1. Tableau des estimations d'arrivées janvier 2026

Origine (Province)	Origine (Zone de santé)	Estimation des arrivées : nombre de personnes ayant quitté cette zone de santé pour Moba	Solde migratoire pour la connection (différence entre arrivées et départs)
Tanganyika	Kansimba	2 600	600
Tanganyika	Kalemie	700	100
Tanganyika	Nyemba	400	100
Haut-Katanga	Pweto	100	-100
Sud-Kivu	Kimbi Lulenge	100	*Pas de départs*

29.2. Carte des estimations d'arrivées janvier 2026

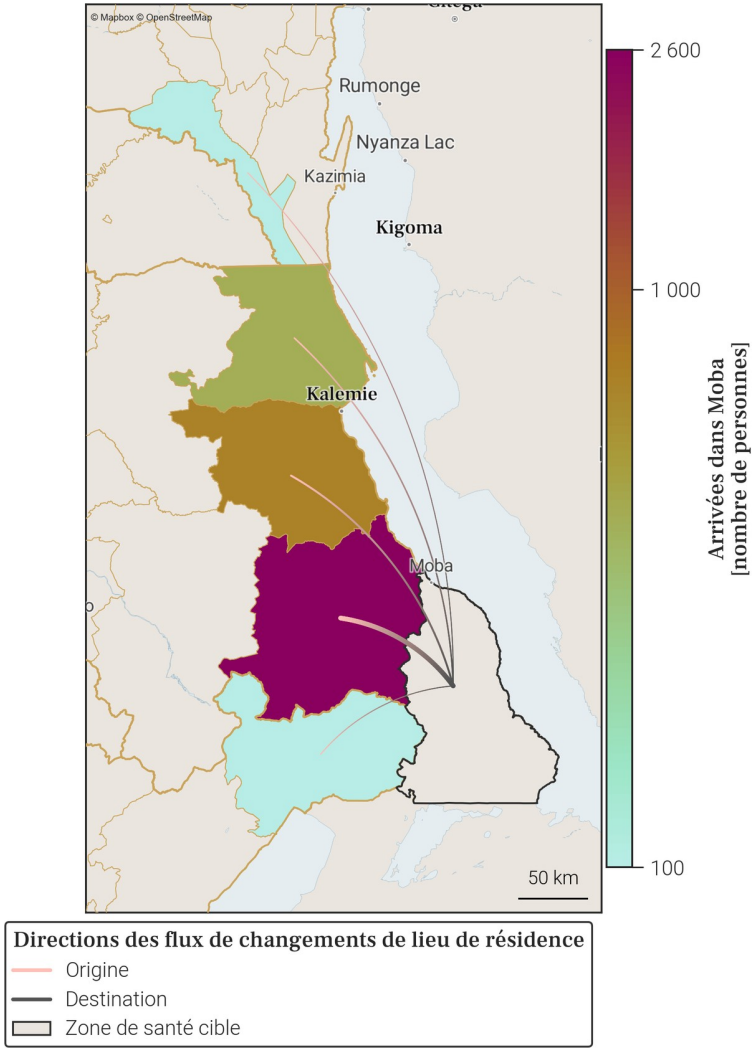

- Le tableau et la carte montrent **seulement une partie du nombre total de personnes qui sont arrivées dans Moba** au mois de janvier 2026, pour les connexions les plus importantes. En effet, **seules les arrivées de plus de 100 personnes dans Moba depuis une autre zone de santé sont représentées**. De plus, un maximum de 20 connections (par ordre d'importance) sont disponibles dans le tableau.
- Le nombre total de toutes les arrivées en janvier 2026 est disponible à la place dans la section page 1 : Variations mensuelles des estimations de population et de mobilité, dans le graphe et/ou tableau des estimations de mobilité.

Foreign, Commonwealth & Development Office
vodacom
FLOWMINDER.ORG

30. Mobilité : destinations des flux importants (flux de plus de 100 personnes uniquement) au départ de Moba en janvier 2026

30.1. Tableau des estimations de départs janvier 2026

Destination (Province)	Destination (Zone de santé)	Estimation des départs : nombre de personnes ayant quitté Moba pour cette zone de santé	Solde migratoire pour la connection (différence entre arrivées et départs)
Tanganyika	Kansimba	-2 000	600
Tanganyika	Kalemie	-600	100
Tanganyika	Nyemba	-300	100
Haut-Katanga	Pweto	-200	-100
Sud-Kivu	Ibanda	-100	*Pas d'arrivées*

30.2. Carte des estimations de départs janvier 2026

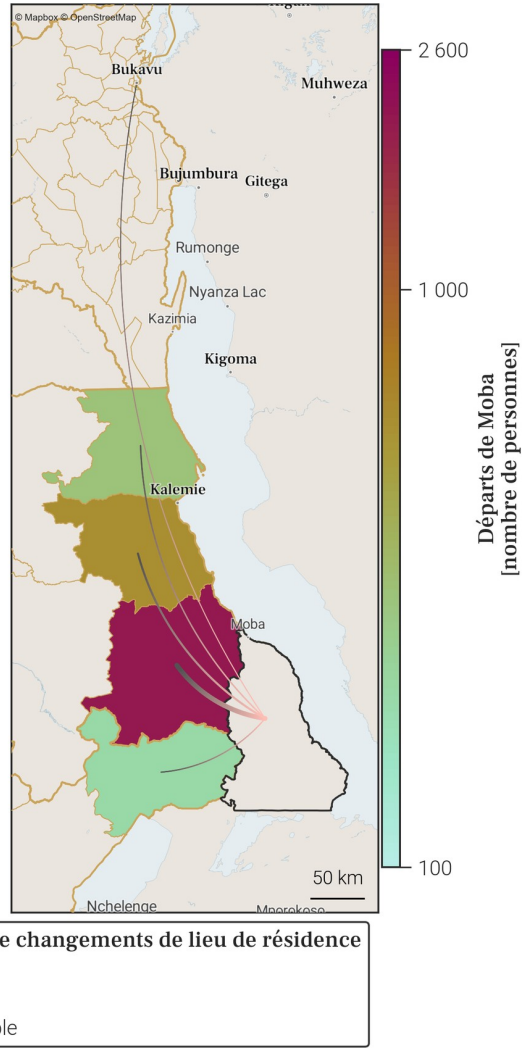

- Le tableau et la carte montrent **seulement une partie du nombre total de personnes qui sont parties de Moba** au mois de janvier 2026, pour les connexions les plus importantes. En effet, **seuls les départs de plus de 100 personnes de Moba vers une autre zone de santé sont représentés**. De plus, un maximum de 20 connections (par ordre d'importance) sont disponibles dans le tableau.
- Le nombre total de tout les départs en janvier 2026 est disponible à la place dans la section page 1 : Variations mensuelles des estimations de population et de mobilité, dans le graphe et/ou tableau des estimations de mobilité.

Foreign, Commonwealth & Development Office
vodacom
FLOWMINDER.ORG

31. Localisation de la zone de santé

31.1. Carte des provinces

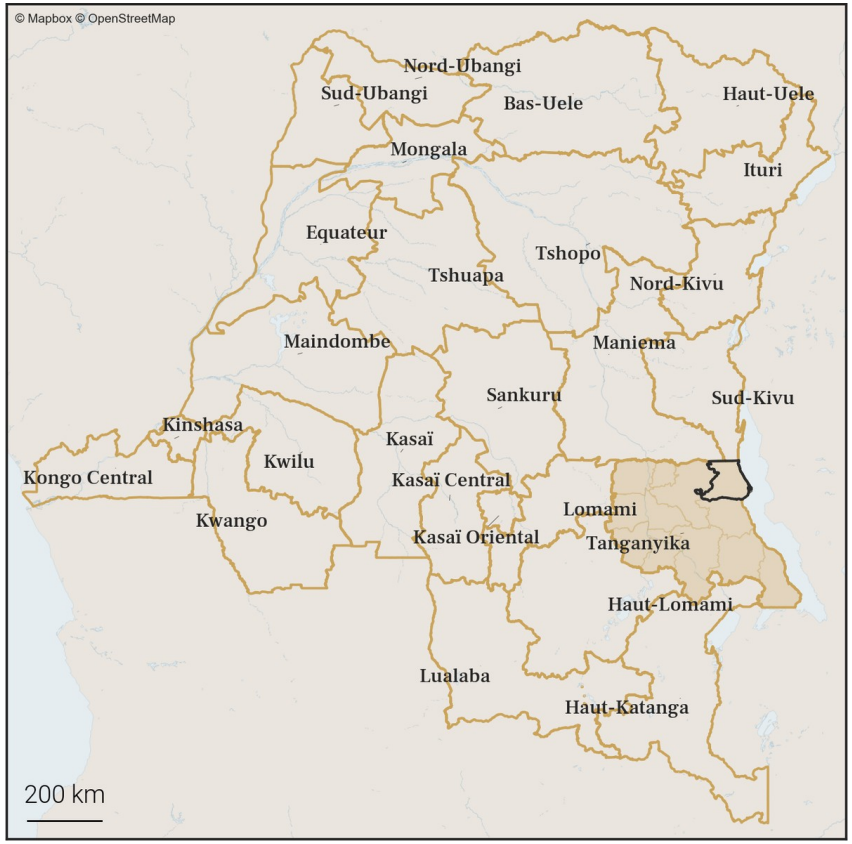

31.2. Carte des zones de santé

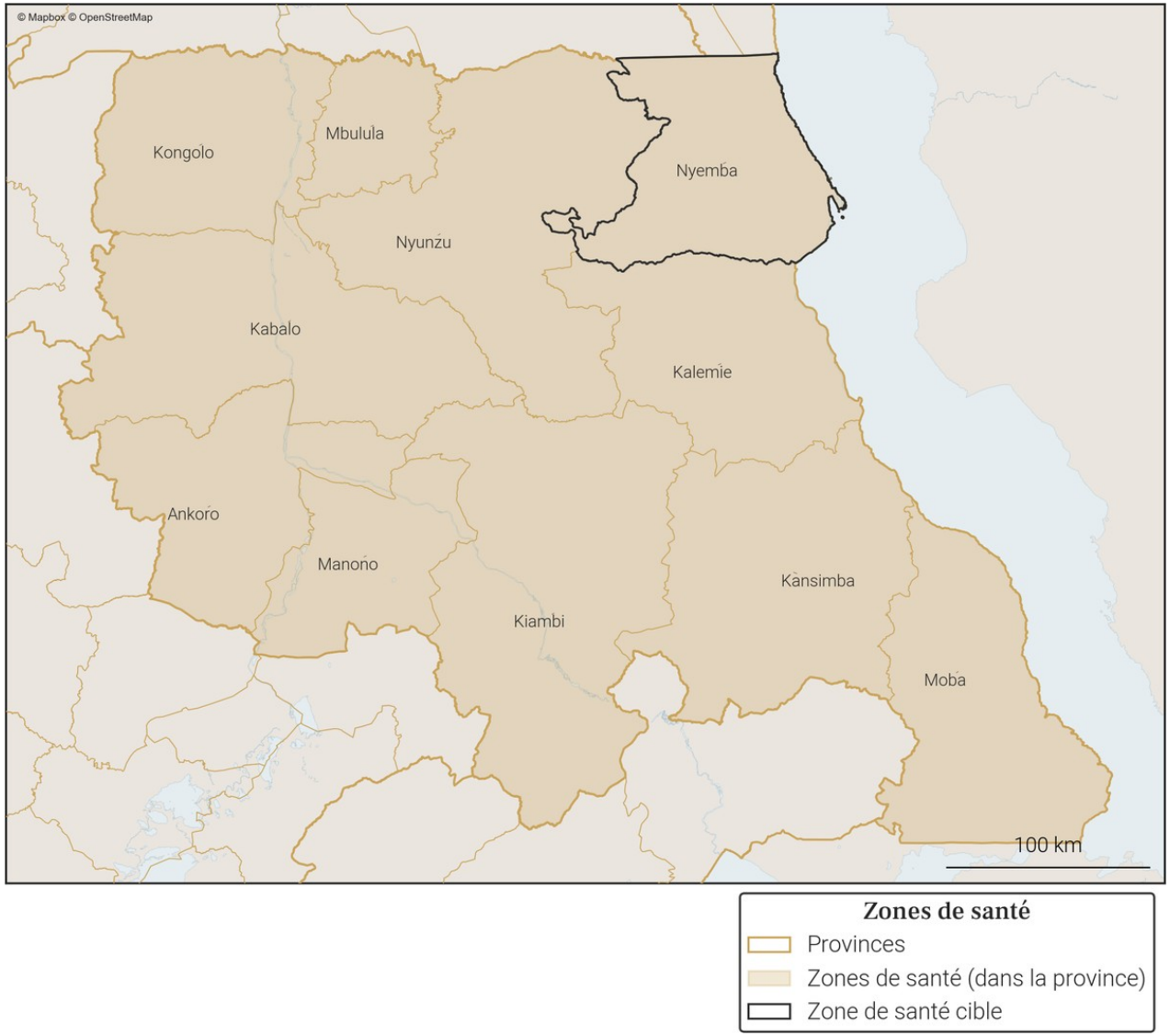

Foreign, Commonwealth & Development Office
vodacom
FLOWMINDER.ORG

32. Variations mensuelles des estimations de population et de mobilité sur une année

32.1. Tableau des estimations de population et de mobilité

Date (année-mois)	Estimation de population (nombre de personnes)	Changement au mois précédent (différence)	Changement au mois précédent (pourcentage)	Arrivées estimées (nombre de personnes)	Départs estimés (nombre de personnes)	Solde migratoire (différence), accroissement naturel exclus
2026-01	**527 900**	**+5 200**	**+0.99%**	**+14 600**	**-10 900**	**+3 700**
2025-12	**522 700**	**+2 500**	**+0.48%**	**+12 300**	**-11 200**	**+1 100**
2025-11	**520 200**	**+2 600**	**+0.5%**	**+12 800**	**-11 600**	**+1 200**
2025-10	517 600	+3 600	+0.7%	+13 900	-11 700	+2 200
2025-09	514 000	+800	+0.16%	+12 800	-13 400	-600
2025-08	513 200	+2 700	+0.53%	+12 700	-11 400	+1 300
2025-07	510 500	+1 300	+0.26%	+11 400	-11 500	-100
2025-06	509 200	+200	+0.04%	+10 300	-11 400	-1 100
2025-05	509 000	+1 500	+0.3%	+10 200	-10 100	+100
2025-04	507 500	+500	+0.1%	+9 100	-10 000	-900
2025-03	507 000	+3 100	+0.62%	+12 500	-10 700	+1 800
2025-02	503 900	+2 900	+0.58%	+11 600	-10 100	+1 500
2025-01	501 000	+6 500	+1.31%	+15 500	-10 300	+5 200

Taux moyen d'accroissement de la population (TMAP) sur l'année	TMAP sur les 6 premiers mois (janvier 2025 à juillet 2025)	TMAP sur les 6 derniers mois (juillet 2025 à janvier 2026)
+4.64%	+1.76%	+3.25%

32.2. Graphes des estimations de population et de mobilité

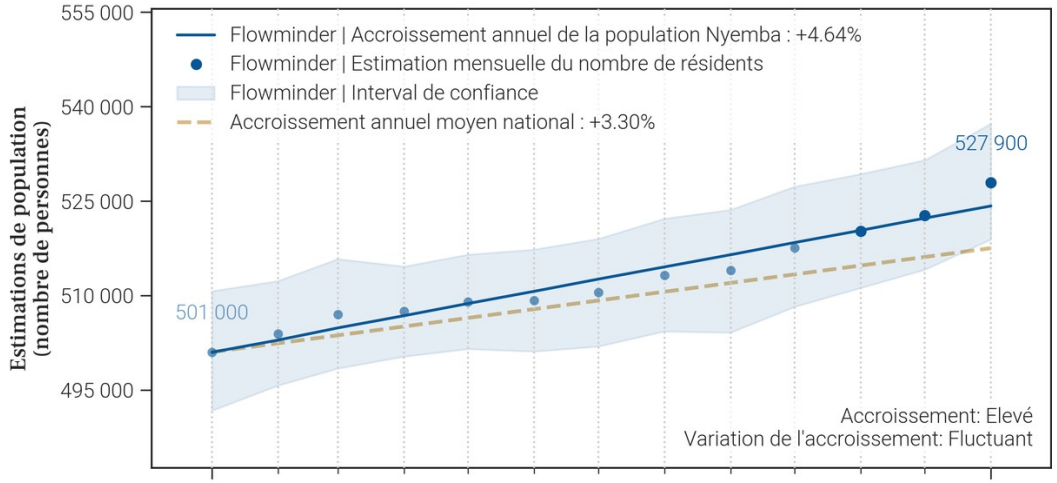

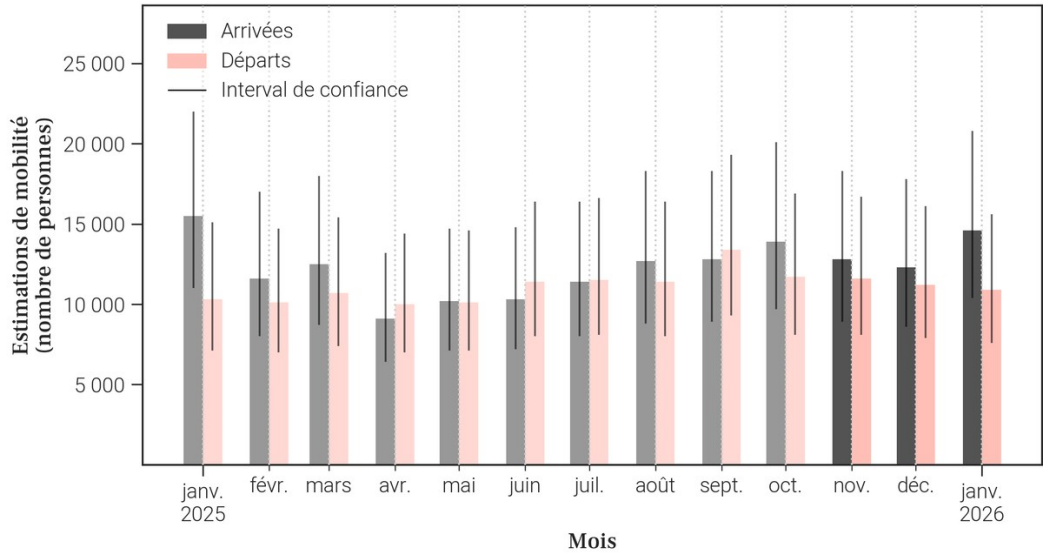

32.3. Données de population rapportées dans DHIS2[1]

Année	Estimation de population de DHIS2 (nombre de personnes)	Changement à l'année précédente (différence)	Changement à l'année précédente (pourcentage)
2025	X	X	X
2024	403 156	X	X

- Le tableau et les graphiques montrent **le nombre de résidents dans Nyemba pour le mois de janvier 2026 et les 12 mois précédents**. Un 'résident' désigne ici une personne **ayant passé plus de 2 semaines dans Nyemba pour un mois donné**.
- Pour un mois en particulier, **le solde migratoire (arrivées moins les départs) n'est pas égal au changement de population, car il n'inclut pas l'accroissement naturel (naissances et décès)** de la population durant le mois.
- Une attention particulière doit être portée à la **différence d'échelle des axes d'ordonnées** (entre les mesures de population et de mobilité). Une attention particulière doit également être portée au **roulement de la population**, par exemple un large nombre d'arrivées ne changera pas la population de manière significative si le nombre de départs est lui aussi élevé.

33. Mobilité : origine des flux importants (flux de plus de 100 personnes uniquement) à destination de Nyemba en janvier 2026

33.1. Tableau des estimations d'arrivées janvier 2026

Origine (Province)	Origine (Zone de santé)	Estimation des arrivées : nombre de personnes ayant quitté cette zone de santé pour Nyemba	Solde migratoire pour la connection (différence entre arrivées et départs)
Tanganyika	Kalemie	7 100	100
Sud-Kivu	Kimbi Lulenge	3 000	2 500
Sud-Kivu	Fizi	900	800
Sud-Kivu	Uvira	800	*Pas de départs*
Tanganyika	Nyunzu	600	100
Tanganyika	Moba	300	-100
Maniema	Kabambare	200	0
Sud-Kivu	Nundu	200	100
Sud-Kivu	Ruzizi	200	*Pas de départs*
Tanganyika	Kabalo	200	0
Tanganyika	Kongolo	200	100
Sud-Kivu	Ibanda	100	0
Tanganyika	Kansimba	100	0
Tanganyika	Manono	100	0

33.2. Carte des estimations d'arrivées janvier 2026

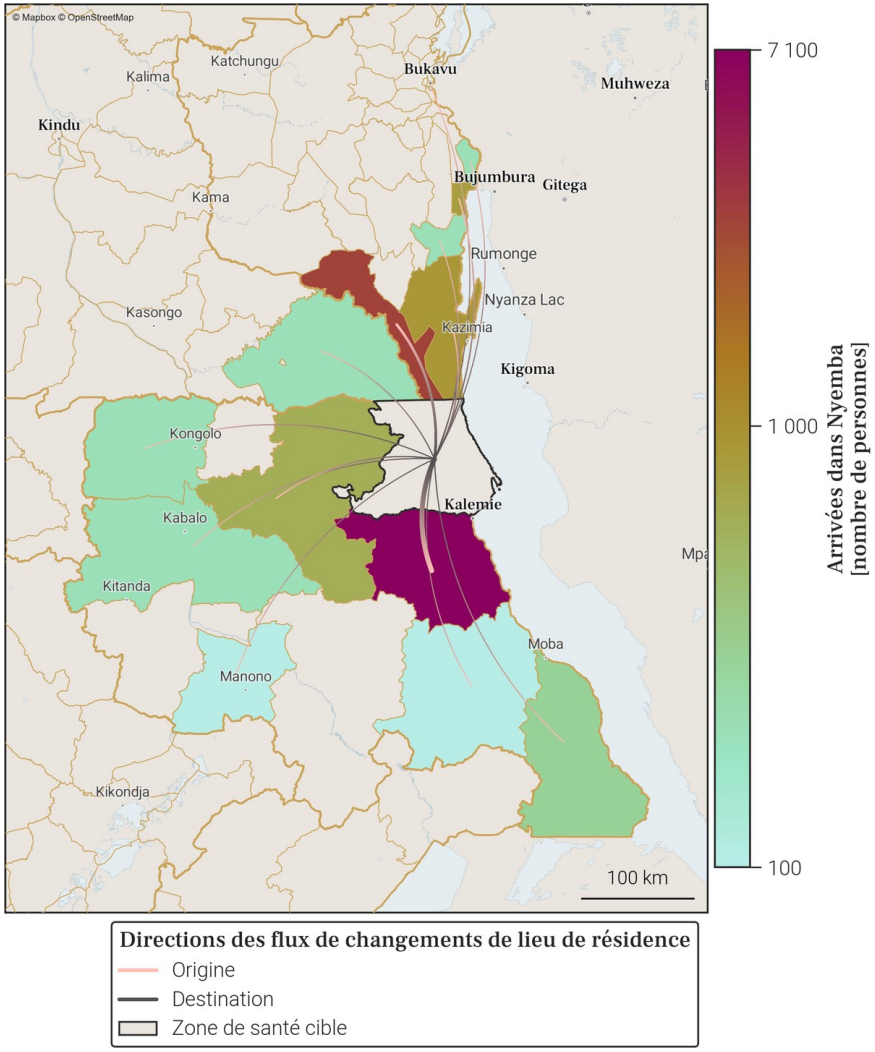

- Le tableau et la carte montrent **seulement une partie du nombre total de personnes qui sont arrivées dans Nyemba** au mois de janvier 2026, pour les connexions les plus importantes. En effet, **seules les arrivées de plus de 100 personnes dans Nyemba depuis une autre zone de santé sont représentées**. De plus, un maximum de 20 connections (par ordre d'importance) sont disponibles dans le tableau.
- Le nombre total de toutes les arrivées en janvier 2026 est disponible à la place dans la section page 1 : Variations mensuelles des estimations de population et de mobilité, dans le graphe et/ou tableau des estimations de mobilité.

Foreign, Commonwealth & Development Office
vodacom
FLOWMINDER.ORG

34. Mobilité : destinations des flux importants (flux de plus de 100 personnes uniquement) au départ de Nyemba en janvier 2026

34.1. Tableau des estimations de départs janvier 2026

Destination (Province)	Destination (Zone de santé)	Estimation des départs : nombre de personnes ayant quitté Nyemba pour cette zone de santé	Solde migratoire pour la connection (différence entre arrivées et départs)
Tanganyika	Kalemie	-7 000	100
Sud-Kivu	Kimbi Lulenge	-500	2 500
Tanganyika	Nyunzu	-500	100
Tanganyika	Moba	-400	-100
Haut-Katanga	Lubumbashi	-200	*Pas d'arrivées*
Maniema	Kabambare	-200	0
Tanganyika	Kabalo	-200	0
Haut-Katanga	Kampemba	-100	*Pas d'arrivées*
Haut-Katanga	Mumbunda	-100	*Pas d'arrivées*
Haut-Katanga	Ruashi	-100	*Pas d'arrivées*
Lualaba	Manika	-100	*Pas d'arrivées*
Sud-Kivu	Fizi	-100	800
Sud-Kivu	Ibanda	-100	0
Sud-Kivu	Nundu	-100	100
Tanganyika	Kansimba	-100	0
Tanganyika	Kongolo	-100	100
Tanganyika	Manono	-100	0
Tanganyika	Mbulula	-100	*Pas d'arrivées*

34.2. Carte des estimations de départs janvier 2026

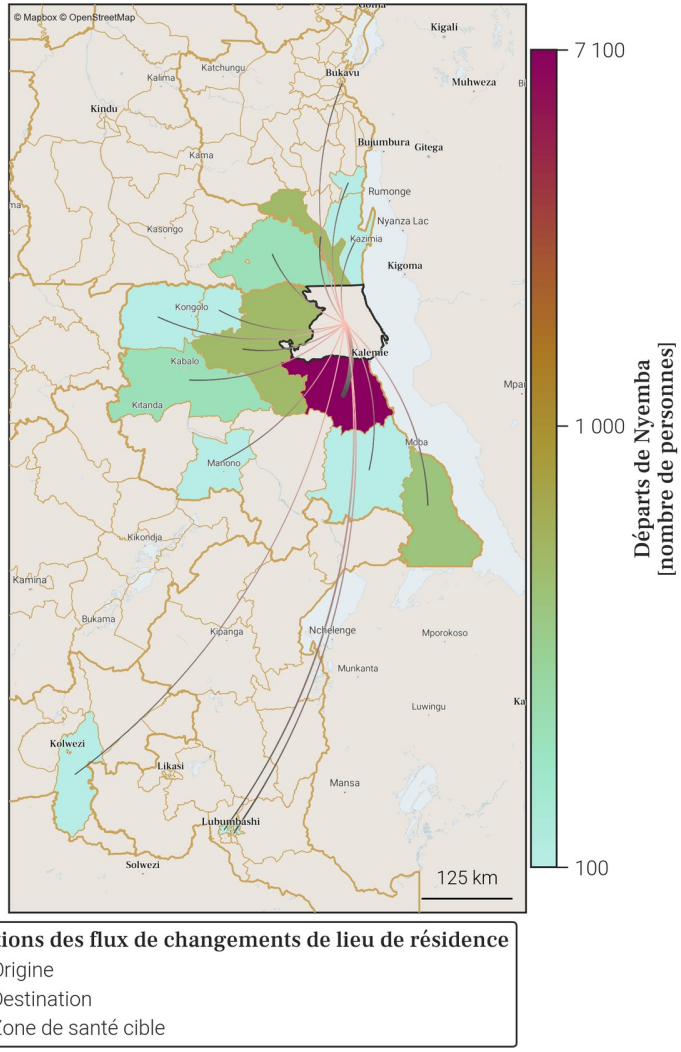

- Le tableau et la carte montrent **seulement une partie du nombre total de personnes qui sont parties de Nyemba** au mois de janvier 2026, pour les connexions les plus importantes. En effet, **seuls les départs de plus de 100 personnes de Nyemba vers une autre zone de santé sont représentés**. De plus, un maximum de 20 connections (par ordre d'importance) sont disponibles dans le tableau.
- Le nombre total de tout les départs en janvier 2026 est disponible à la place dans la section page 1 : Variations mensuelles des estimations de population et de mobilité, dans le graphe et/ou tableau des estimations de mobilité.

Foreign, Commonwealth & Development Office
vodacom
FLOWMINDER.ORG

35. Localisation de la zone de santé

35.1. Carte des provinces

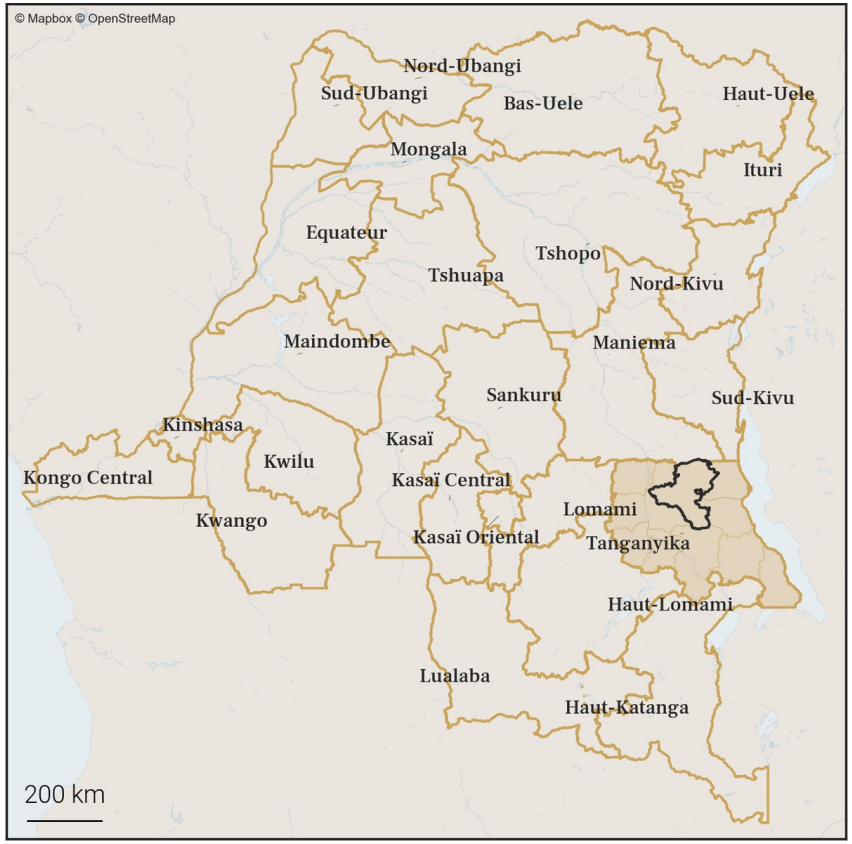

35.2. Carte des zones de santé

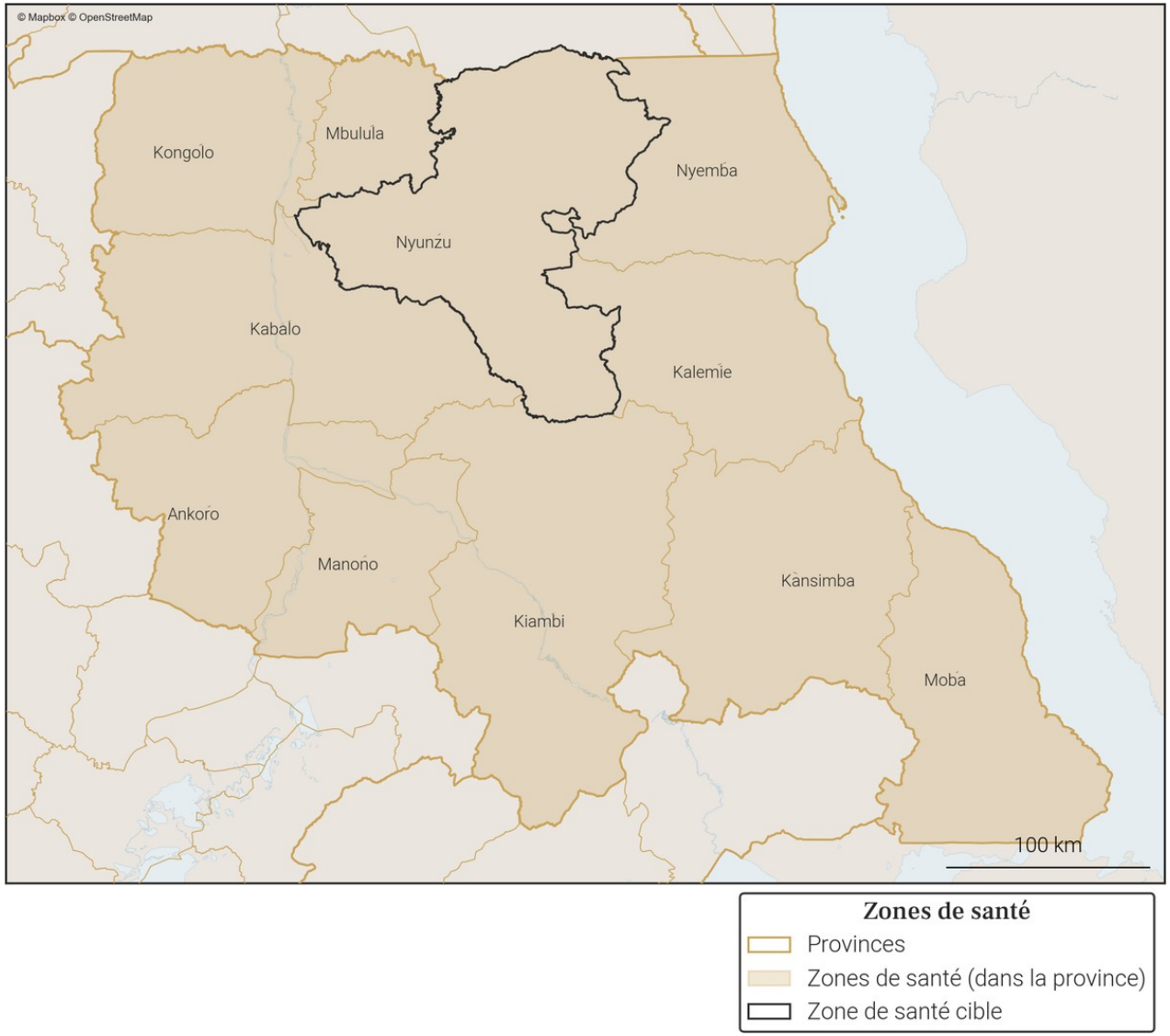

Foreign, Commonwealth & Development Office
vodacom
FLOWMINDER.ORG

36. Variations mensuelles des estimations de population et de mobilité sur une année

36.1. Tableau des estimations de population et de mobilité

Date (année-mois)	Estimation de population (nombre de personnes)	Changement au mois précédent (différence)	Changement au mois précédent (pourcentage)	Arrivées estimées (nombre de personnes)	Départs estimés (nombre de personnes)	Solde migratoire (différence), accroissement naturel exclus
2026-01	**398 700**	**+200**	**+0.05%**	**+2 200**	**-3 100**	**-900**
2025-12	**398 500**	**+1 000**	**+0.25%**	**+2 200**	**-2 300**	**-100**
2025-11	**397 500**	**+1 300**	**+0.33%**	**+2 800**	**-2 600**	**+200**
2025-10	396 200	+900	+0.23%	+2 700	-2 900	-200
2025-09	395 300	+1 000	+0.25%	+3 100	-3 200	-100
2025-08	394 300	+1 200	+0.31%	+3 000	-2 900	+100
2025-07	393 100	+1 200	+0.31%	+2 800	-2 600	+200
2025-06	391 900	+1 300	+0.33%	+2 500	-2 300	+200
2025-05	390 600	+1 000	+0.26%	+2 400	-2 500	-100
2025-04	389 600	+1 000	+0.26%	+2 100	-2 100	0
2025-03	388 600	+100	+0.03%	+1 800	-2 700	-900
2025-02	388 500	+1 600	+0.41%	+2 600	-2 100	+500
2025-01	386 900	+1 100	+0.29%	+2 500	-2 500	0

Taux moyen d'accroissement de la population (TMAP) sur l'année	TMAP sur les 6 premiers mois (janvier 2025 à juillet 2025)	TMAP sur les 6 derniers mois (juillet 2025 à janvier 2026)
+3.2%	+1.52%	+1.49%

36.2. Graphes des estimations de population et de mobilité

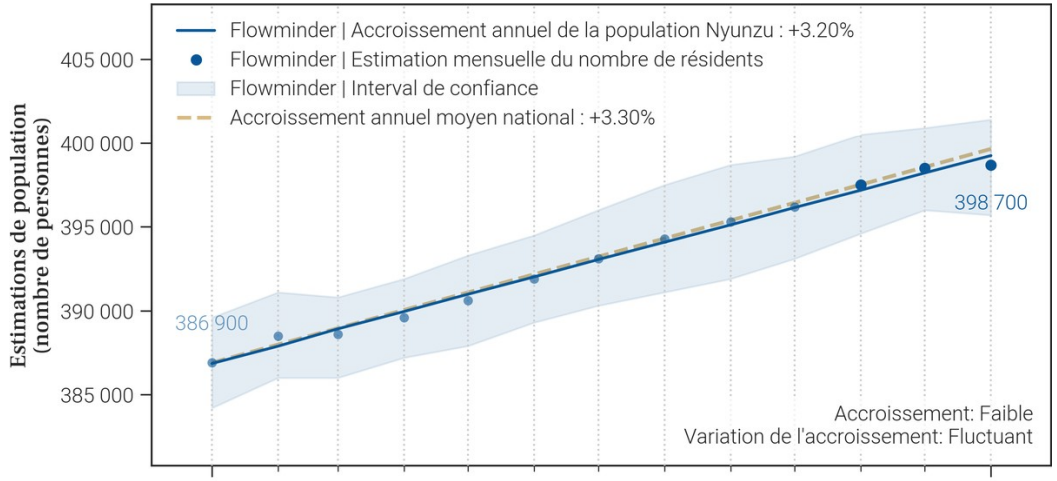

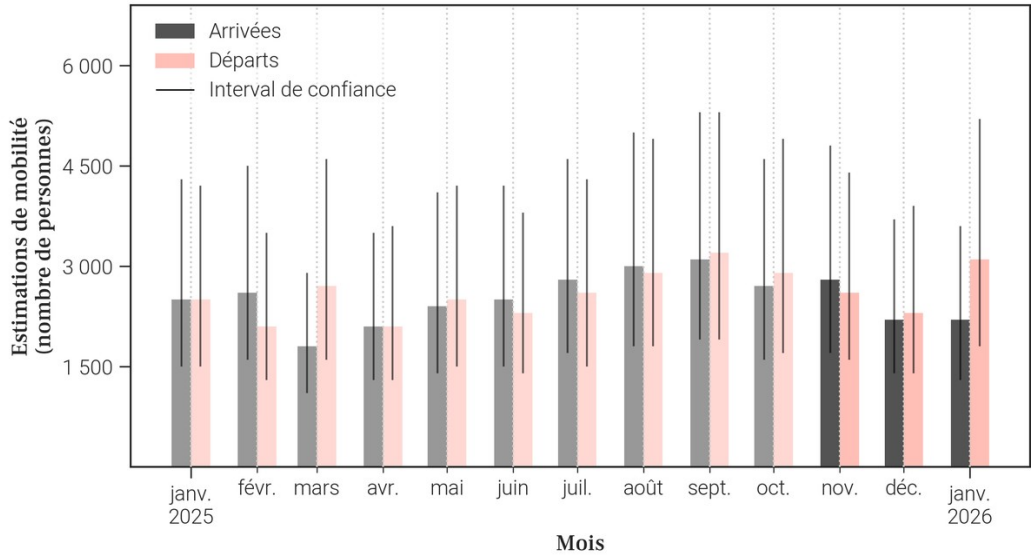

36.3. Données de population rapportées dans DHIS2[1]

Année	Estimation de population de DHIS2 (nombre de personnes)	Changement à l'année précédente (différence)	Changement à l'année précédente (pourcentage)
2025	X	X	X
2024	318 966	X	X

- Le tableau et les graphiques montrent **le nombre de résidents dans Nyunzu pour le mois de janvier 2026 et les 12 mois précédents**. Un 'résident' désigne ici une personne **ayant passé plus de 2 semaines dans Nyunzu pour un mois donné**.
- Pour un mois en particulier, **le solde migratoire (arrivées moins les départs) n'est pas égal au changement de population, car il n'inclut pas l'accroissement naturel (naissances et décès)** de la population durant le mois.
- Une attention particulière doit être portée à la **différence d'échelle des axes d'ordonnées** (entre les mesures de population et de mobilité). Une attention particulière doit également être portée au **roulement de la population**, par exemple un large nombre d'arrivées ne changera pas la population de manière significative si le nombre de départs est lui aussi élevé.

Foreign, Commonwealth & Development Office
vodacom
FLOWMINDER.ORG

37. Mobilité : origine des flux importants (flux de plus de 100 personnes uniquement) à destination de Nyunzu en janvier 2026

37.1. Tableau des estimations d'arrivées janvier 2026

Origine (Province)	Origine (Zone de santé)	Estimation des arrivées : nombre de personnes ayant quitté cette zone de santé pour Nyunzu	Solde migratoire pour la connection (différence entre arrivées et départs)
Tanganyika	Kalemie	600	0
Tanganyika	Kabalo	500	100
Tanganyika	Nyemba	500	-100
Tanganyika	Kongolo	200	-100
Tanganyika	Manono	100	*Pas de départs*
Tanganyika	Mbulula	100	-800

37.2. Carte des estimations d'arrivées janvier 2026

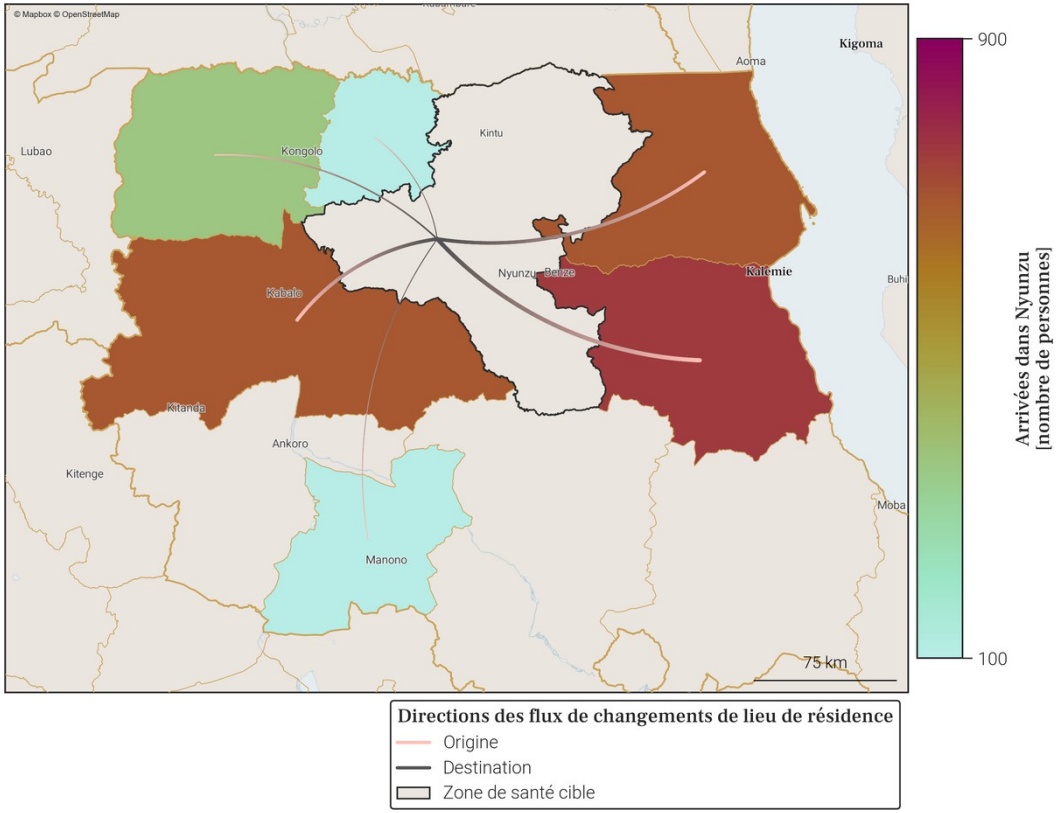

- Le tableau et la carte montrent **seulement une partie du nombre total de personnes qui sont arrivées dans Nyunzu** au mois de janvier 2026, pour les connexions les plus importantes. En effet, **seules les arrivées de plus de 100 personnes dans Nyunzu depuis une autre zone de santé sont représentées**. De plus, un maximum de 20 connections (par ordre d'importance) sont disponibles dans le tableau.
- Le nombre total de toutes les arrivées en janvier 2026 est disponible à la place dans la section page 1 : Variations mensuelles des estimations de population et de mobilité, dans le graphe et/ou tableau des estimations de mobilité.

Foreign, Commonwealth & Development Office
vodacom
FLOWMINDER.ORG

38. Mobilité : destinations des flux importants (flux de plus de 100 personnes uniquement) au départ de Nyunzu en janvier 2026

38.1. Tableau des estimations de départs janvier 2026

Destination (Province)	Destination (Zone de santé)	Estimation des départs : nombre de personnes ayant quitté Nyunzu pour cette zone de santé	Solde migratoire pour la connection (différence entre arrivées et départs)
Tanganyika	Mbulula	-900	-800
Tanganyika	Kalemie	-600	0
Tanganyika	Nyemba	-600	-100
Tanganyika	Kabalo	-400	100
Tanganyika	Kongolo	-300	-100

38.2. Carte des estimations de départs janvier 2026

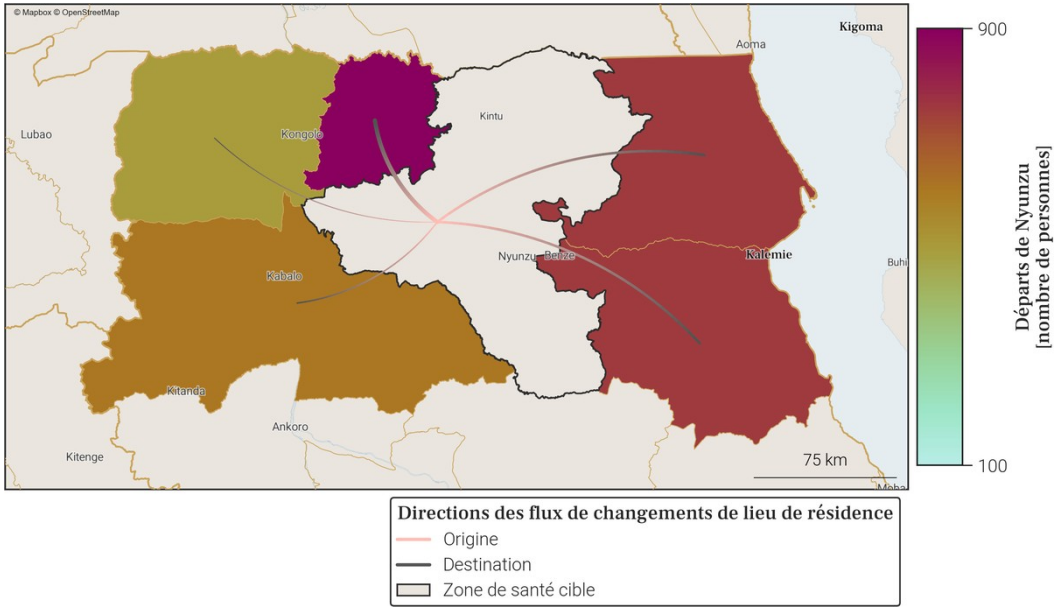

- Le tableau et la carte montrent **seulement une partie du nombre total de personnes qui sont parties de Nyunzu** au mois de janvier 2026, pour les connexions les plus importantes. En effet, **seuls les départs de plus de 100 personnes de Nyunzu vers une autre zone de santé sont représentés**. De plus, un maximum de 20 connections (par ordre d'importance) sont disponibles dans le tableau.
- Le nombre total de tout les départs en janvier 2026 est disponible à la place dans la section page 1 : Variations mensuelles des estimations de population et de mobilité, dans le graphe et/ou tableau des estimations de mobilité.

Foreign, Commonwealth & Development Office
vodacom
FLOWMINDER.ORG

Annexe. Sources des données et explications des résultats de population et mobilité

1. Disponibilité des données dans la province

Parmi les 11 zones de santé de Tanganyika, une n'est pas disponible du fait de la trop faible couverture des données CDR par rapport à la population totale de cette zone.
Il s'agit de la zone de santé de Kiambi.

2. Origine des données de population et mobilité

Les données mensuelles de population Flowminder par zone de santé sont basées sur des **1. estimations initiales de population (par zone de santé)**, de **2. mobilité (entre zones de santé)**, ainsi que **3. d'accroissement naturel (par zone de santé)**. Tous ces aspects sont inclus dans la production des estimations mensuelles de population.

1. Les estimations initiales de population sont basées sur des estimations démographiques par province publiées par l'INS[2] et des estimations démographiques par zone de santé publiées par l'OCHA des Nations Unies[3].

2. Les estimations de mobilité sont basées sur des données CDR de Vodacom RDC[4] (CDR - 'Call Detail Records', ou 'métadonnées de téléphonie mobile' en français), ainsi que sur des facteurs d'ajustement et d'échelle dérivés d'enquêtes sur la mobilité[5].

3. L'estimation des facteurs d'accroissement naturel de la population est basée sur des données de perspectives de démographie[2].

Pour plus d'informations veuillez consulter notre site pour la dernière version du rapport méthodologique ainsi que nos notes de publication de données.

3. Comprendre les données et leurs limitations

Nos estimations sont tirées des métadonnées de téléphonie mobile et ont pour but d'aider à affiner les dénominateurs de population en temps voulu. Elles ne couvrent pas toutes les zones de santé et d'importants changements démographiques peuvent passer inaperçus dans les provinces les moins bien couvertes. Cependant, les variations dans le temps, en particulier lorsque les tendances sont stables, peuvent constituer une information précieuse pour la planification.

Références

[1] **DHIS2** : *Ministère de la Santé Publique RDC*. District Health Information Software 2023-2024.
[2] **Annuaire statistique 2020** : *Institut National de la Statistique (INS)*. République démocratique du Congo. Kinshasa.
[3] **Données d'estimation de la population** : *United Nations, Office for the Coordination of Humanitarian Affairs (OCHA)*. RDC - Statistiques des Populations par Zones de Santé 2020.
[4] **Données CDR de Vodacom RDC** : *Vodacom RDC*. Call Detail Records 2020-2025.
[5] **Facteurs d'ajustement et d'échelle dérivés d'enquêtes sur la mobilité** :
[a] *Institut national de la statistique (INS) RDC, WorldPop University of Southampton UK, Kinshasa School for Public Health (KSPH) RDC, Flowminder*. RDC microcensus 2021.
[b] *Flowminder*. Enquête Téléphonique en RDC 2021.

Pour toute question ou information sur les estimations en RDC, les méthodes utilisées dans ce document ou l'analyse de données mobiles, veuillez nous contacter à l'adresse suivante : **rdc@flowminder.org**.

3. Exemple d'estimation de la mobilité pour une zone de santé

Les lieux de séjour mensuels et les déplacements d'un mois à l'autre des abonnés téléphoniques, entre zones de santé, sont dérivés des **données CDR** ('Call Detail Records', ou 'métadonnées de téléphonie mobile' en français)

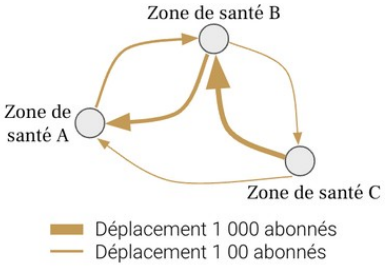

En utilisant des **estimations démographiques**, ainsi que des **facteurs d'ajustement et d'échelle dérivés d'enquêtes sur la mobilité**, les estimations de mobilité peuvent être corrigées et fournies à l'échelle de la population

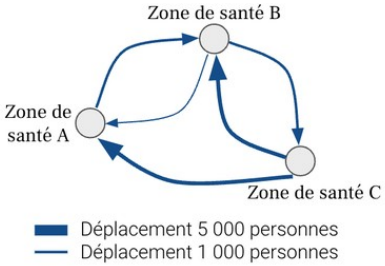

Pour chaque zone de santé, nous pouvons maintenant avoir une idée du nombre de personnes **arrivées** et/ou **parties**, ainsi que leur(s) origine(s) et/ou destination(s), d'un mois à l'autre (exemple pour la **Zone de santé A** ci-dessous)

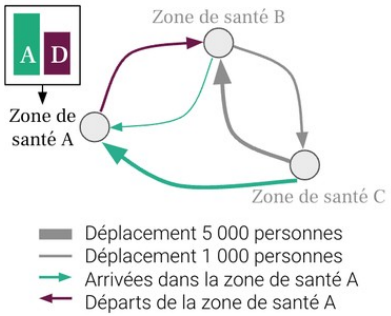

4. Exemple d'estimation de la population pour une zone de santé

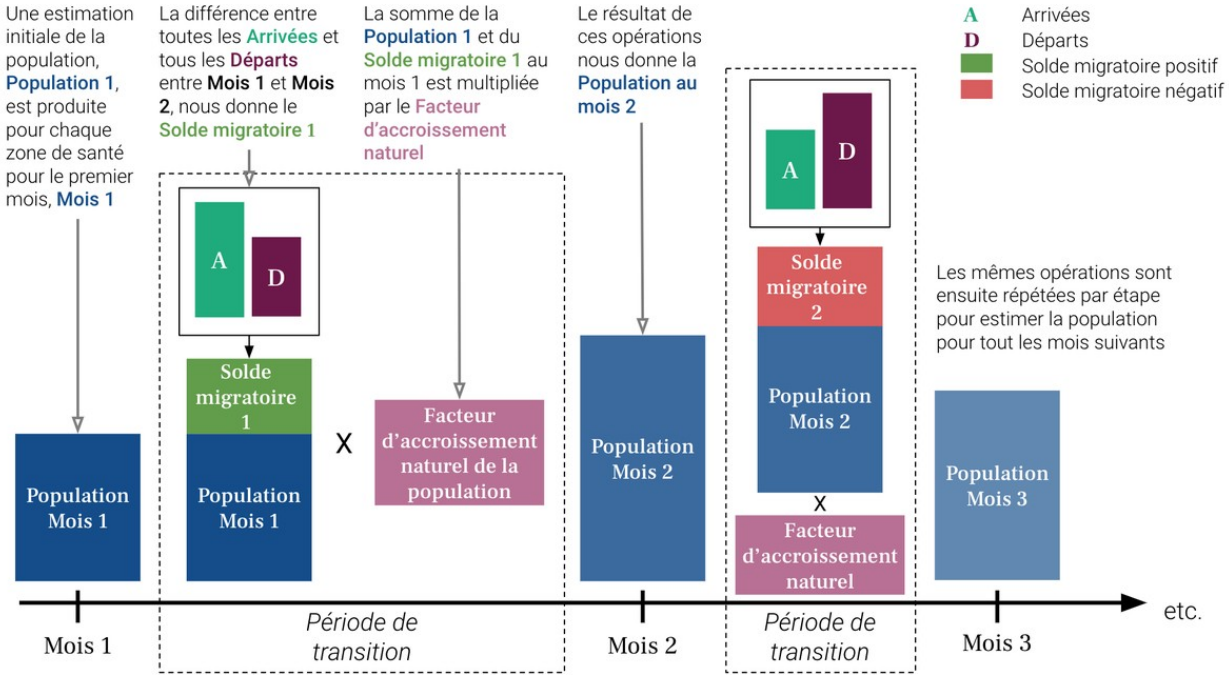

Foreign, Commonwealth & Development Office
vodacom
FLOWMINDER.ORG

FLOWMINDER.ORG

Auteurs

Ce rapport a été produit par la **Fondation Flowminder**, une organisation à but non-lucratif spécialisée dans l'analyse des données de téléphonie mobile, géospatiales et d'enquêtes, à des fins humanitaires et de développement.

Ce rapport a été écrit par Romain Goldenberg et Véronique Lefebvre, avec la contribution de James Harrison, Joachim Jellinek, Roland Hosner, Sophie Delaporte et Apphia Yuma.

Romain Goldenberg a produit et analysé les statistiques de mobilité, réalisé les graphiques et co-rédigé le rapport; Véronique Lefebvre a dirigé l'analyse, interprété les statistiques de mobilité et co-rédigé le rapport ; James Harrison et Joachim Jellinek ont produit les agrégats dérivés des métadonnées de téléphonie mobile pseudonymisées ; Roland Hosner a développé et appliqué le modèle de mise à l'échelle et de correction des biais pour produire ces statistiques ; Sophie Delaporte a contribué à la rédaction des observations, à la traduction et à la visualisation des données, et Apphia Yuma a assuré le soutien et la supervision de l'analyse et du projet.

Remerciements

Nous remercions **Vodacom Congo (RDC)** de nous fournir les métadonnées de téléphonie mobile pseudonymisées qui nous permettre de produire les estimations de population et de mobilité présentées dans ce rapport, à des fins de développement et humanitaire.

Ce rapport n'aurait pas été réalisé sans l'assistance financière du **Ministère des Affaires étrangères, du Commonwealth et du Développement du Royaume-Uni (FCDO UK)** ; nous les remercions de leur soutien.