MINISTÈRE DE LA SANTÉ PUBLIQUE, HYGIÈNE ET PRÉVOYANCE SOCIALE

PEV Programme Elargi de Vaccination | République Démocratique du Congo

FLOWMINDER.ORG

Sankuru | Rapport provincial

Estimations mensuelles de population et mobilité : Sankuru

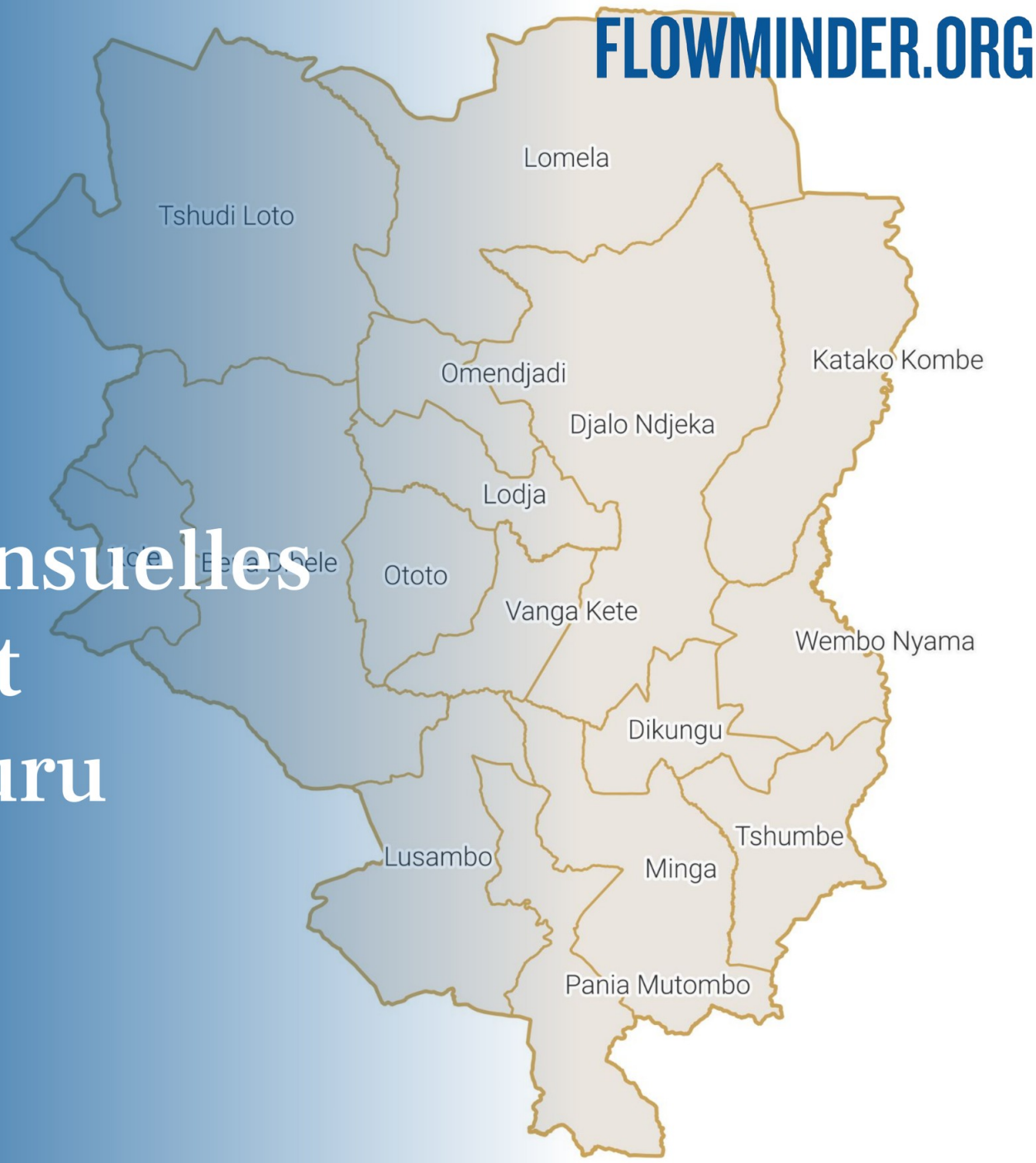

Période d'analyse : décembre 2024 - décembre 2025
Base de données : version des données v. 2.0
Date de publication : février 2026

1. Estimations de mobilité et population : Sankuru.

1.1. Flux nets estimés entre la province et les zones de santé extérieures (déc. 2025)

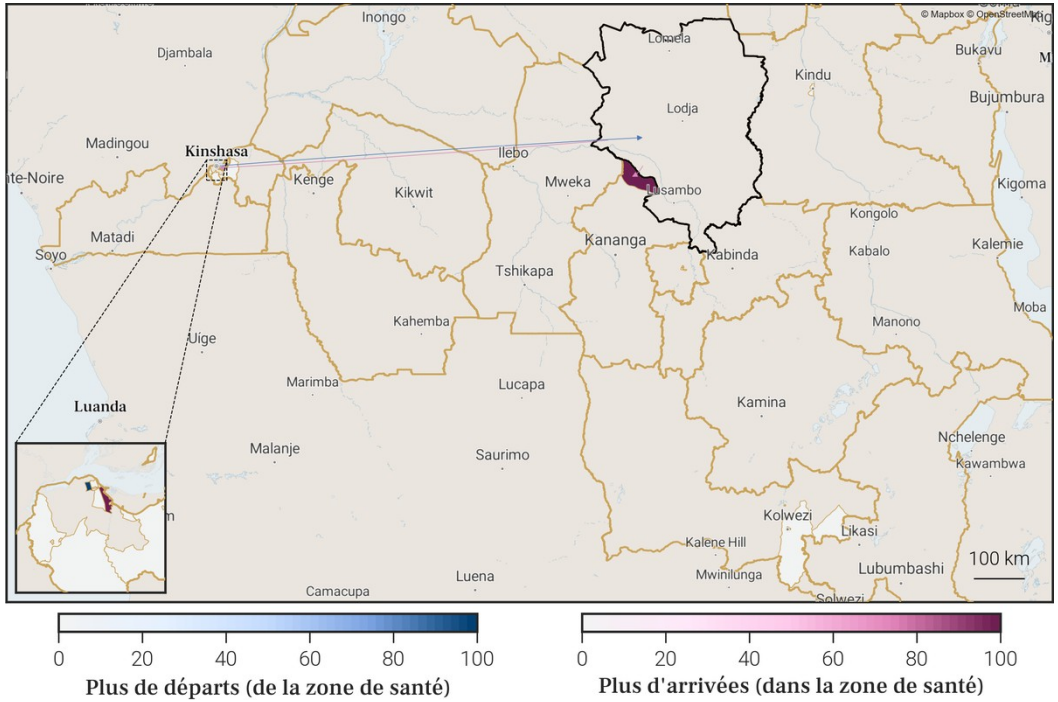

1.2. Estimations de mobilité mensuelles de la province

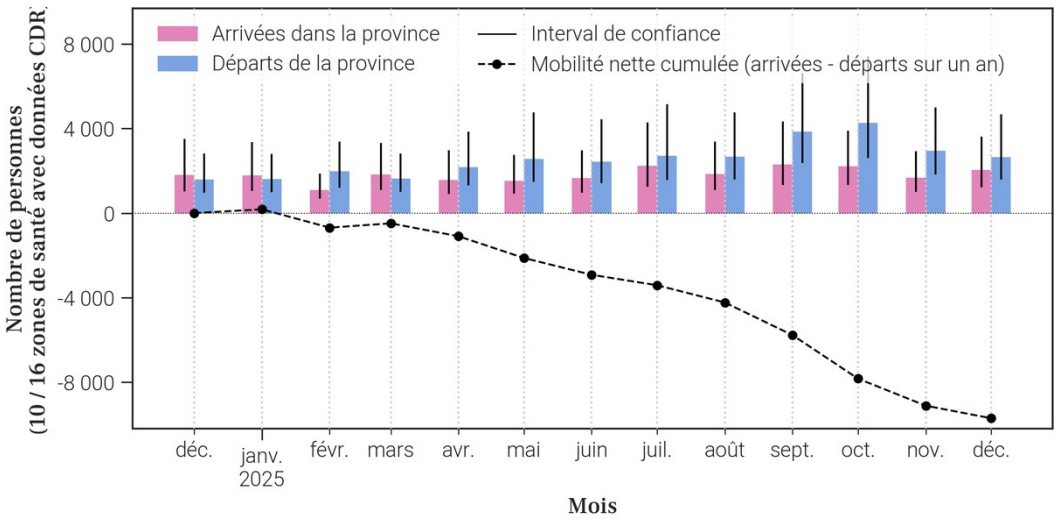

1.3. Flux nets estimés pour chaque zone de santé de la province (déc. 2025)

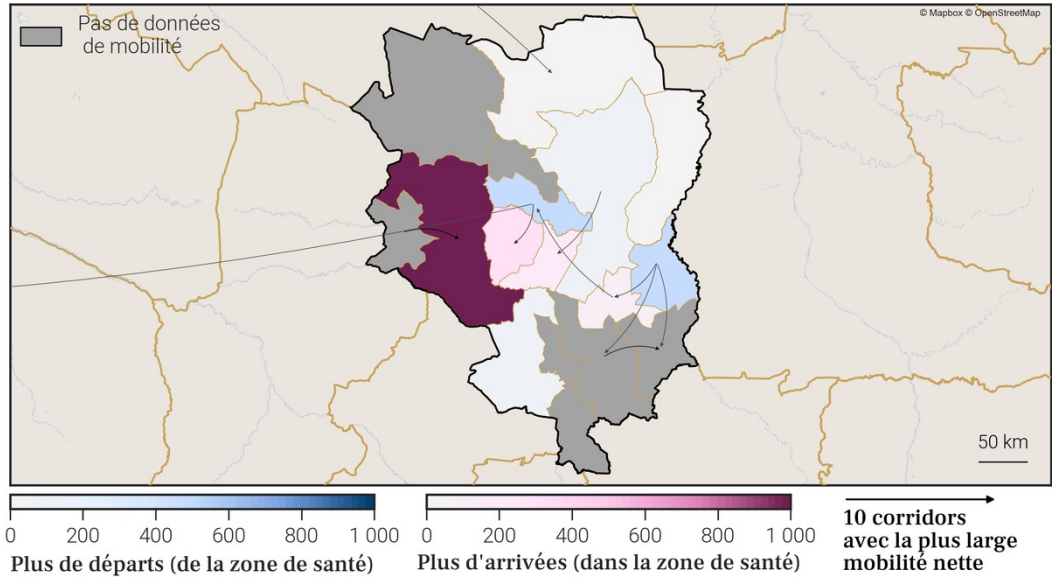

1.4. Estimations de croissance annuelle de la population par zone de santé

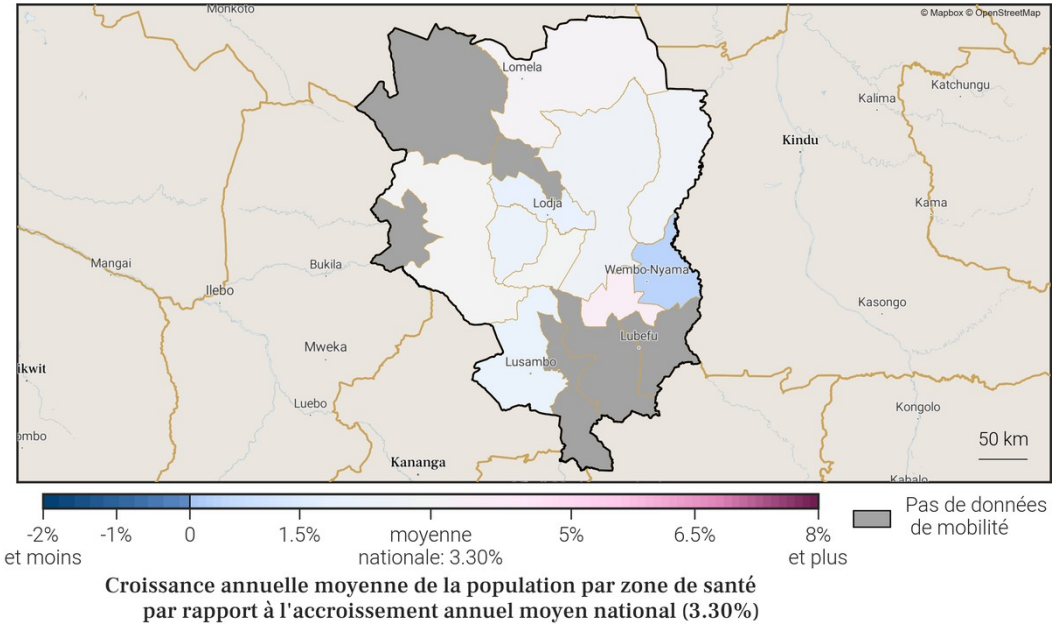

Gavi OIM ONU MIGRATION PEV Programme Elargi de Vaccination République Démocratique du Congo vodacom FLOWMINDER.ORG

3. Localisation de la zone de santé

3.1. Carte des provinces

3.2. Carte des zones de santé

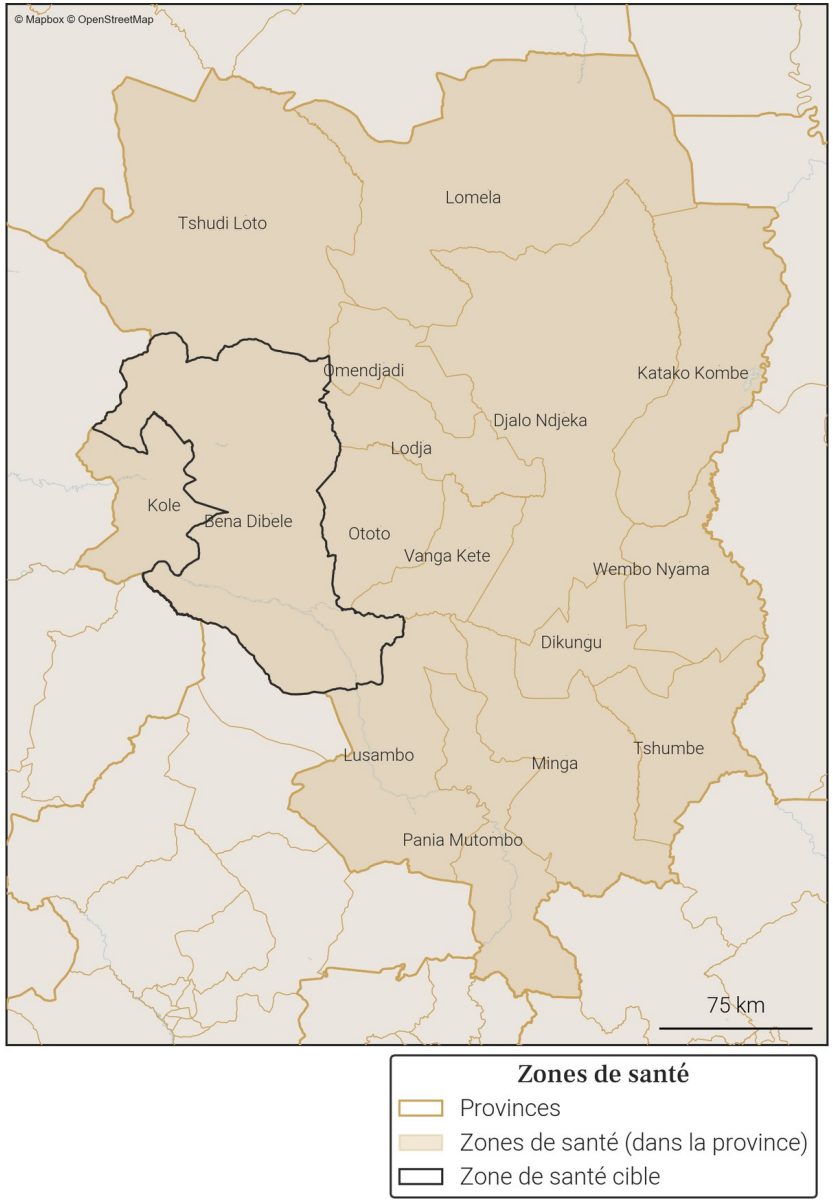

4. Variations mensuelles des estimations de population et de mobilité sur une année

4.1. Tableau des estimations de population et de mobilité

Date (année-mois)	Estimation de population (nombre de personnes)	Changement au mois précédent (différence)	Changement au mois précédent (pourcentage)	Arrivées estimées (nombre de personnes)	Départs estimés (nombre de personnes)	Solde migratoire (différence), accroissement naturel exclus
2025-12	**144 700**	**+1 400**	**+0.98%**	**+1 500**	**-500**	**+1 000**
2025-11	**143 300**	**+200**	**+0.14%**	**+500**	**-700**	**-200**
2025-10	**143 100**	**+100**	**+0.07%**	**+600**	**-800**	**-200**
2025-09	143 000	0	0.0%	+700	-1 100	-400
2025-08	143 000	+600	+0.42%	+800	-700	+100
2025-07	142 400	+800	+0.56%	+800	-300	+500
2025-06	141 600	+300	+0.21%	+500	-600	-100
2025-05	141 300	+300	+0.21%	+500	-600	-100
2025-04	141 000	0	0.0%	+700	-1 100	-400
2025-03	141 000	+400	+0.28%	+800	-700	+100
2025-02	140 600	+500	+0.36%	+500	-400	+100
2025-01	140 100	+700	+0.5%	+800	-400	+400
2024-12	139 400	+600	+0.43%	+600	-400	+200

Taux moyen d'accroissement de la population (TMAP) sur l'année	TMAP sur les 6 premiers mois (décembre 2024 à juin 2025)	TMAP sur les 6 derniers mois (juin 2025 à décembre 2025)
+3.26%	+1.44%	+1.69%

4.2. Graphes des estimations de population et de mobilité

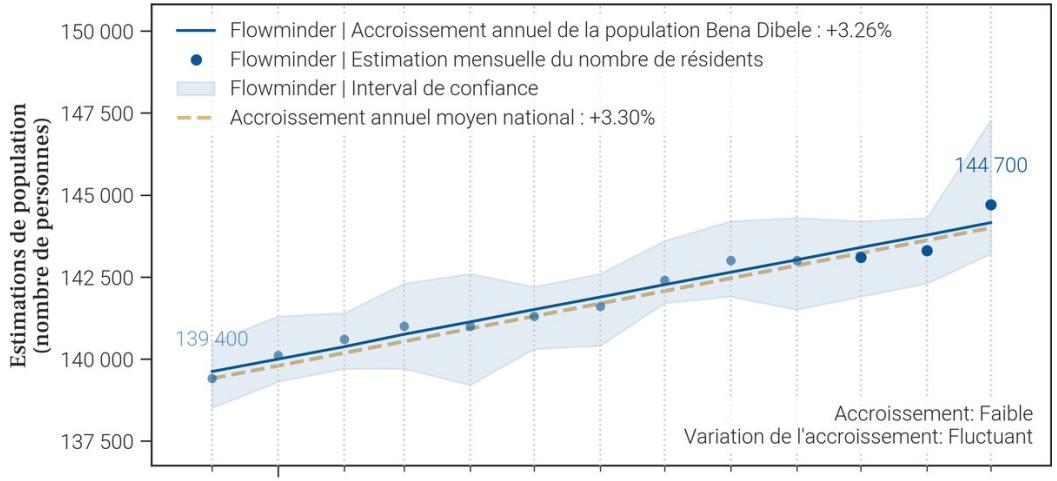

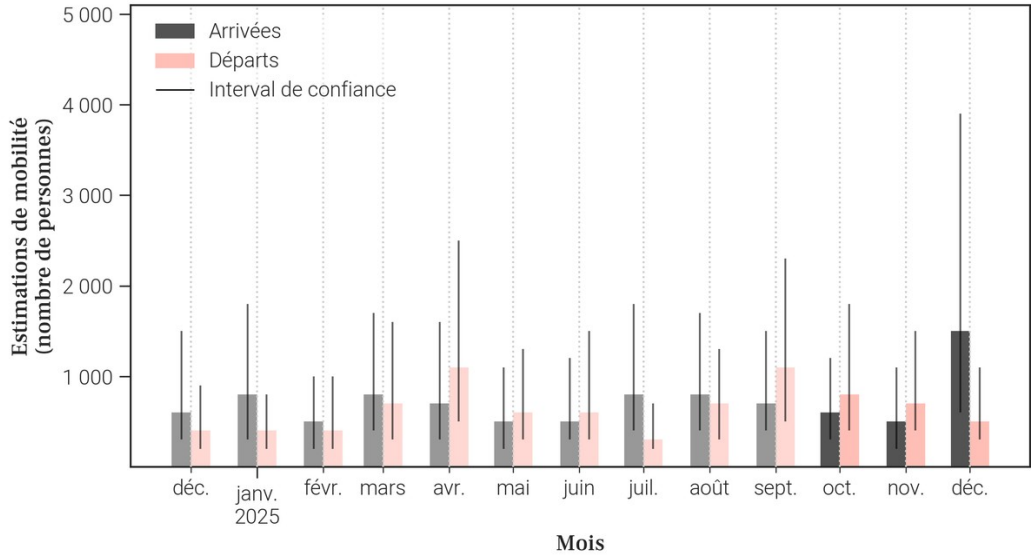

4.3. Données de population rapportées dans DHIS2[1]

Année	Estimation de population de DHIS2 (nombre de personnes)	Changement à l'année précédente (différence)	Changement à l'année précédente (pourcentage)
2025	X	X	X
2024	166 843	X	X

- Le tableau et les graphiques montrent **le nombre de résidents dans Bena Dibele pour le mois de décembre 2025 et les 12 mois précédents**. Un 'résident' désigne ici une personne **ayant passé plus de 2 semaines dans Bena Dibele pour un mois donné**.
- Pour un mois en particulier, **le solde migratoire (arrivées moins les départs) n'est pas égal au changement de population, car il n'inclut pas l'accroissement naturel (naissances et décès)** de la population durant le mois.
- Une attention particulière doit être portée à la **différence d'échelle des axes d'ordonnées** (entre les mesures de population et de mobilité). Une attention particulière doit également être portée au **roulement de la population**, par exemple un large nombre d'arrivées ne changera pas la population de manière significative si le nombre de départs est lui aussi élevé.

5. Mobilité : origine des flux importants (flux de plus de 100 personnes uniquement) à destination de Bena Dibele en décembre 2025

5.1. Tableau des estimations d'arrivées décembre 2025

Origine (Province)	Origine (Zone de santé)	Estimation des arrivées : nombre de personnes ayant quitté cette zone de santé pour Bena Dibele	Solde migratoire pour la connection (différence entre arrivées et départs)
Sankuru	Kole	1 100	*Pas de départs*
Kasaï Central	Bena Tshadi	100	-100
Sankuru	Lodja	100	0

5.2. Carte des estimations d'arrivées décembre 2025

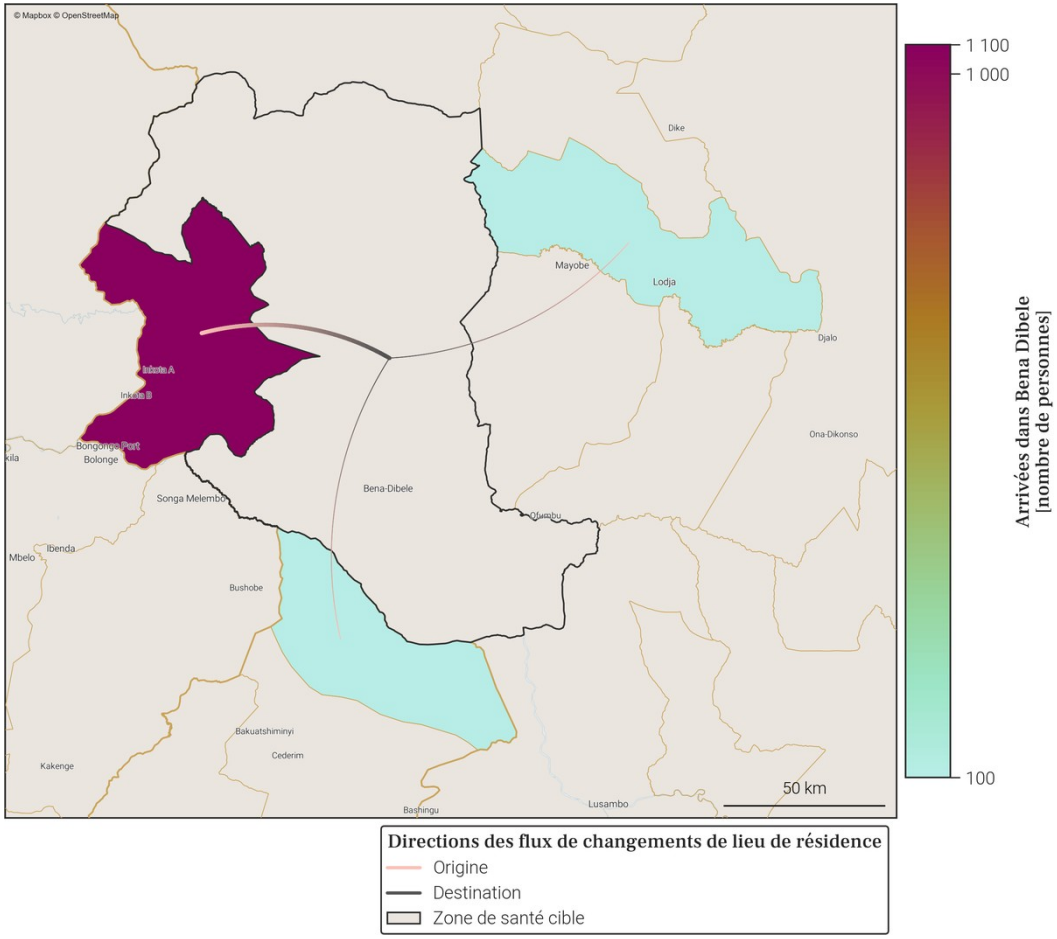

- Le tableau et la carte montrent **seulement une partie du nombre total de personnes qui sont arrivées dans Bena Dibele** au mois de décembre 2025, pour les connexions les plus importantes. En effet, **seules les arrivées de plus de 100 personnes dans Bena Dibele depuis une autre zone de santé sont représentées**. De plus, un maximum de 20 connections (par ordre d'importance) sont disponibles dans le tableau.
- Le nombre total de toutes les arrivées en décembre 2025 est disponible à la place dans la section page 1 : Variations mensuelles des estimations de population et de mobilité, dans le graphe et/ou tableau des estimations de mobilité.

6. Mobilité : destinations des flux importants (flux de plus de 100 personnes uniquement) au départ de Bena Dibele en décembre 2025

6.1. Tableau des estimations de départs décembre 2025

Destination (Province)	Destination (Zone de santé)	Estimation des départs : nombre de personnes ayant quitté Bena Dibele pour cette zone de santé	Solde migratoire pour la connection (différence entre arrivées et départs)
Kasaï Central	Bena Tshadi	-200	-100
Sankuru	Lodja	-100	0

6.2. Carte des estimations de départs décembre 2025

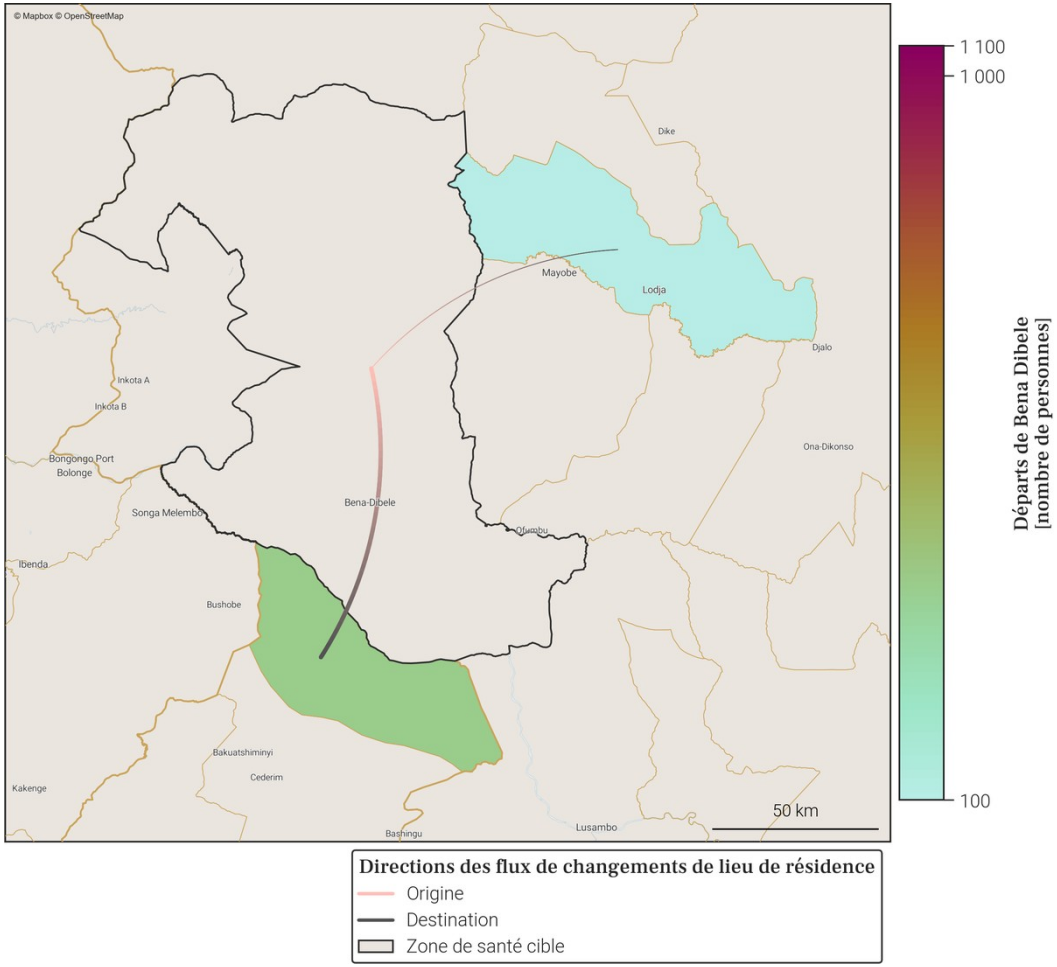

- Le tableau et la carte montrent **seulement une partie du nombre total de personnes qui sont parties de Bena Dibele** au mois de décembre 2025, pour les connexions les plus importantes. En effet, **seuls les départs de plus de 100 personnes de Bena Dibele vers une autre zone de santé sont représentés**. De plus, un maximum de 20 connections (par ordre d'importance) sont disponibles dans le tableau.
- Le nombre total de tout les départs en décembre 2025 est disponible à la place dans la section page 1 : Variations mensuelles des estimations de population et de mobilité, dans le graphe et/ou tableau des estimations de mobilité.

7. Localisation de la zone de santé

7.1. Carte des provinces

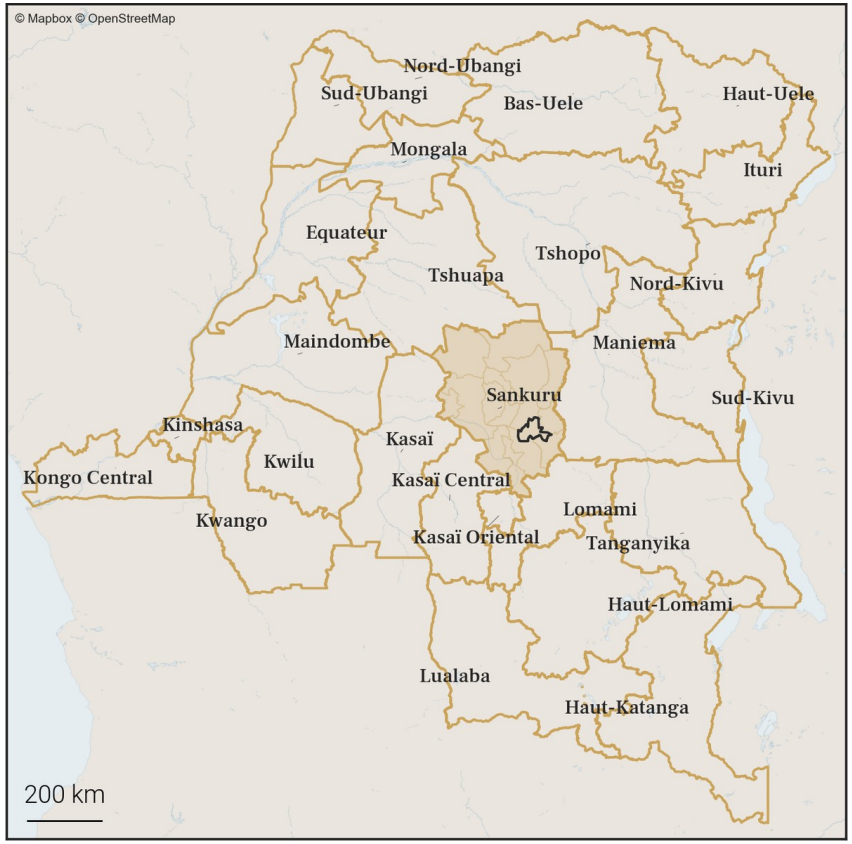

7.2. Carte des zones de santé

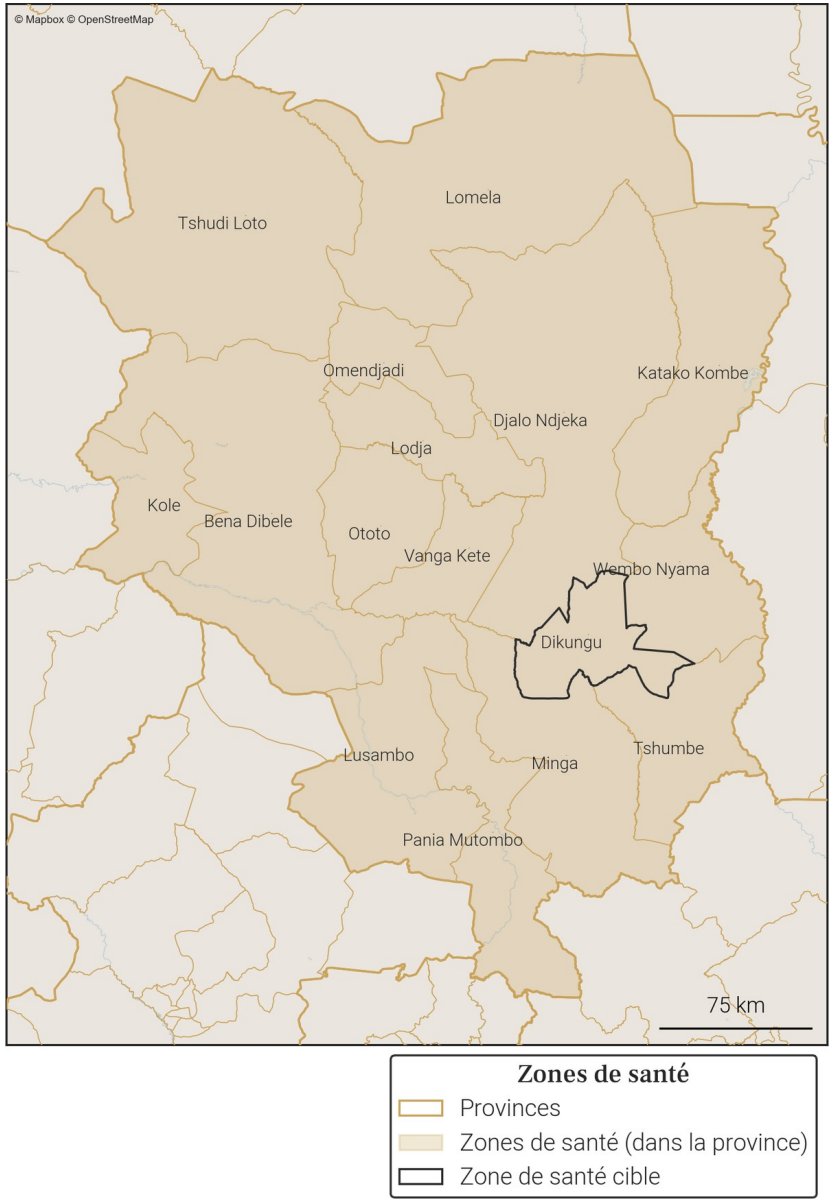

Gavi OIM ONU MIGRATION PEV Programme Elargi de Vaccination République Démocratique du Congo vodacom FLOWMINDER.ORG

8. Variations mensuelles des estimations de population et de mobilité sur une année

8.1. Tableau des estimations de population et de mobilité

Date (année-mois)	Estimation de population (nombre de personnes)	Changement au mois précédent (différence)	Changement au mois précédent (pourcentage)	Arrivées estimées (nombre de personnes)	Départs estimés (nombre de personnes)	Solde migratoire (différence), accroissement naturel exclus
2025-12	**247 000**	**+800**	**+0.32%**	**+1 700**	**-1 600**	**+100**
2025-11	**246 200**	**+1 400**	**+0.57%**	**+2 800**	**-2 100**	**+700**
2025-10	**244 800**	**+500**	**+0.2%**	**+2 200**	**-2 300**	**-100**
2025-09	244 300	+100	+0.04%	+2 400	-3 000	-600
2025-08	244 200	+700	+0.29%	+2 500	-2 400	+100
2025-07	243 500	+400	+0.16%	+2 100	-2 400	-300
2025-06	243 100	+800	+0.33%	+2 100	-1 900	+200
2025-05	242 300	+600	+0.25%	+1 700	-1 800	-100
2025-04	241 700	+500	+0.21%	+1 400	-1 600	-200
2025-03	241 200	+2 600	+1.09%	+2 000	-100	+1 900
2025-02	238 600	+700	+0.29%	+200	-100	+100
2025-01	237 900	+300	+0.13%	+200	-500	-300
2024-12	237 600	-400	-0.17%	+200	-1 200	-1 000

Taux moyen d'accroissement de la population (TMAP) sur l'année	TMAP sur les 6 premiers mois (décembre 2024 à juin 2025)	TMAP sur les 6 derniers mois (juin 2025 à décembre 2025)
+3.84%	+2.56%	+1.56%

8.2. Graphes des estimations de population et de mobilité

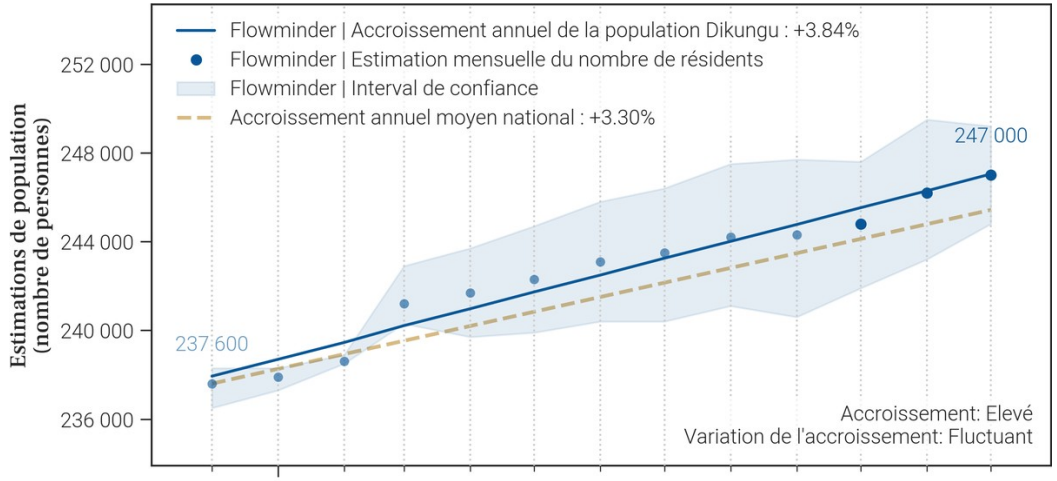

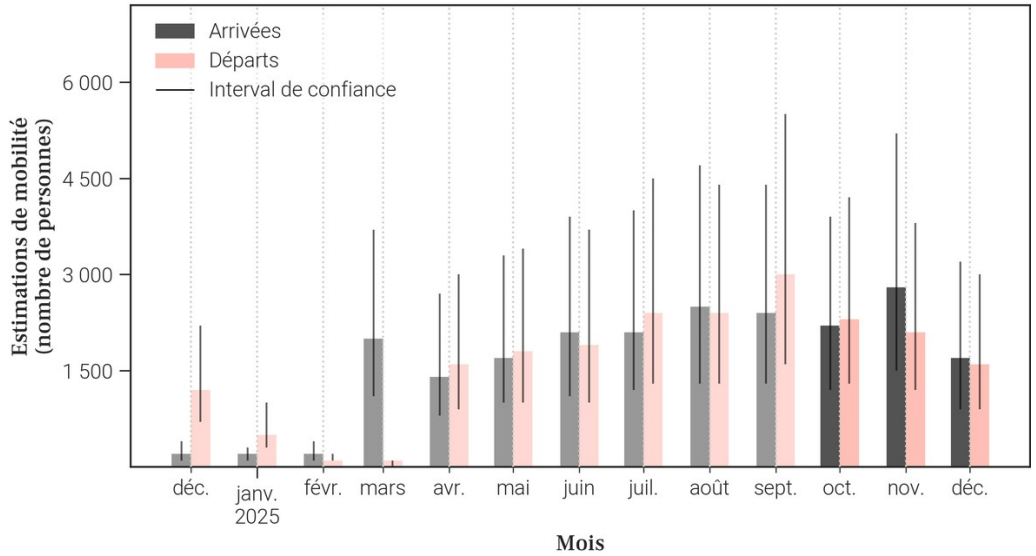

8.3. Données de population rapportées dans DHIS2[1]

Année	Estimation de population de DHIS2 (nombre de personnes)	Changement à l'année précédente (différence)	Changement à l'année précédente (pourcentage)
2025	198 885	+5 792	+3.0%
2024	193 093	X	X

- Le tableau et les graphiques montrent **le nombre de résidents dans Dikungu pour le mois de décembre 2025 et les 12 mois précédents**. Un 'résident' désigne ici une personne **ayant passé plus de 2 semaines dans Dikungu pour un mois donné**.
- Pour un mois en particulier, **le solde migratoire (arrivées moins les départs) n'est pas égal au changement de population, car il n'inclut pas l'accroissement naturel (naissances et décès)** de la population durant le mois.
- Une attention particulière doit être portée à la **différence d'échelle des axes d'ordonnées** (entre les mesures de population et de mobilité). Une attention particulière doit également être portée au **roulement de la population**, par exemple un large nombre d'arrivées ne changera pas la population de manière significative si le nombre de départs est lui aussi élevé.

9. Mobilité : origine des flux importants (flux de plus de 100 personnes uniquement) à destination de Dikungu en décembre 2025

9.1. Tableau des estimations d'arrivées décembre 2025

Origine (Province)	Origine (Zone de santé)	Estimation des arrivées : nombre de personnes ayant quitté cette zone de santé pour Dikungu	Solde migratoire pour la connection (différence entre arrivées et départs)
Sankuru	Wembo Nyama	700	200
Sankuru	Katako Kombe	200	0
Sankuru	Lodja	200	-100
Sankuru	Djalo Ndjeka	100	-100
Sankuru	Minga	100	0
Sankuru	Tshumbe	100	*Pas de départs*
Sankuru	Vanga Kete	100	0

9.2. Carte des estimations d'arrivées décembre 2025

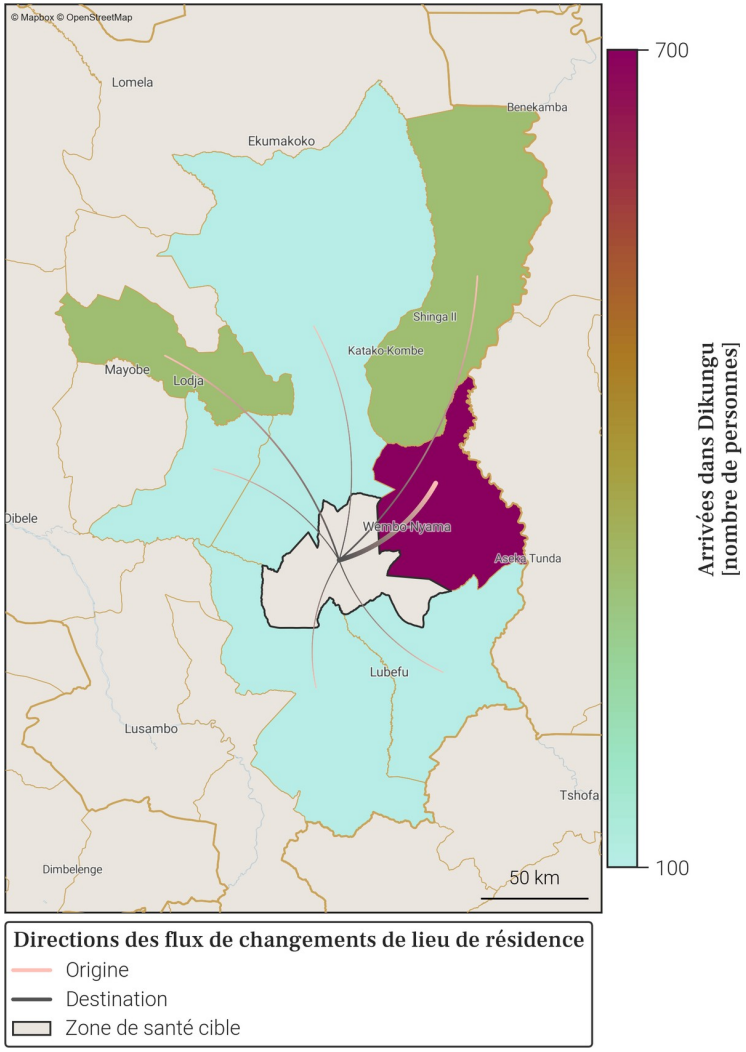

- Le tableau et la carte montrent **seulement une partie du nombre total de personnes qui sont arrivées dans Dikungu** au mois de décembre 2025, pour les connexions les plus importantes. En effet, **seules les arrivées de plus de 100 personnes dans Dikungu depuis une autre zone de santé sont représentées**. De plus, un maximum de 20 connections (par ordre d'importance) sont disponibles dans le tableau.
- Le nombre total de toutes les arrivées en décembre 2025 est disponible à la place dans la section page 1 : Variations mensuelles des estimations de population et de mobilité, dans le graphe et/ou tableau des estimations de mobilité.

Gavi OIM ONU MIGRATION PEV Programme Elargi de Vaccination République Démocratique du Congo vodacom FLOWMINDER.ORG

10. Mobilité : destinations des flux importants (flux de plus de 100 personnes uniquement) au départ de Dikungu en décembre 2025

10.1. Tableau des estimations de départs décembre 2025

Destination (Province)	Destination (Zone de santé)	Estimation des départs : nombre de personnes ayant quitté Dikungu pour cette zone de santé	Solde migratoire pour la connection (différence entre arrivées et départs)
Sankuru	Wembo Nyama	-500	200
Sankuru	Lodja	-300	-100
Sankuru	Djalo Ndjeka	-200	-100
Sankuru	Katako Kombe	-200	0
Sankuru	Minga	-100	0
Sankuru	Vanga Kete	-100	0

10.2. Carte des estimations de départs décembre 2025

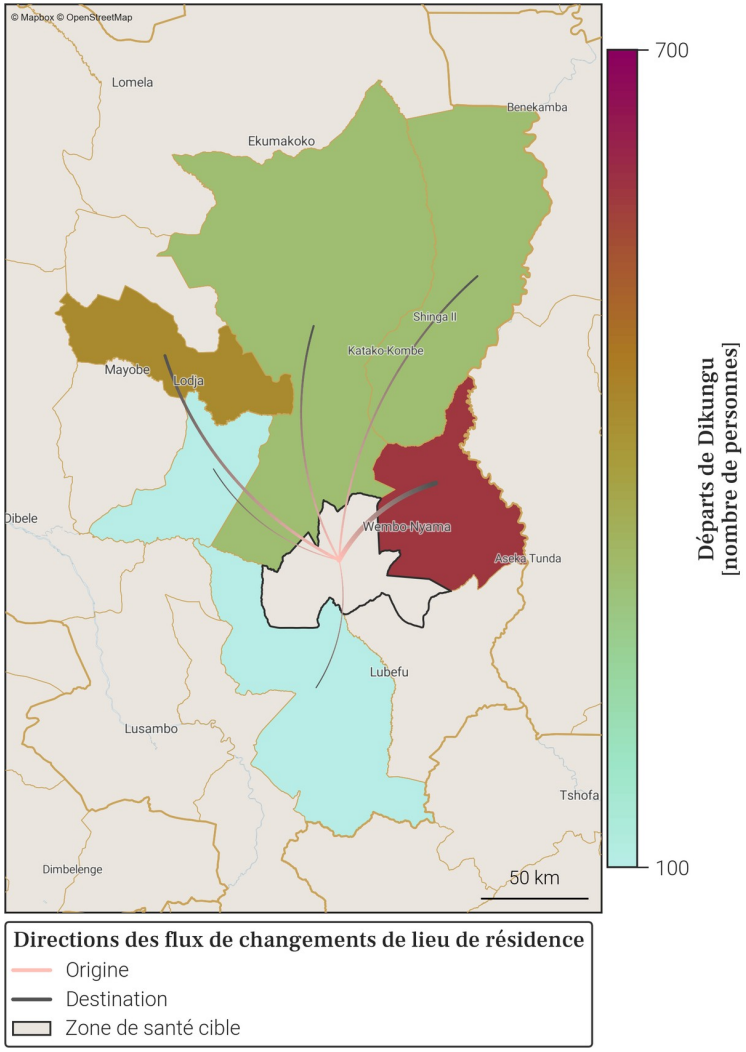

- Le tableau et la carte montrent **seulement une partie du nombre total de personnes qui sont parties de Dikungu** au mois de décembre 2025, pour les connexions les plus importantes. En effet, **seuls les départs de plus de 100 personnes de Dikungu vers une autre zone de santé sont représentés**. De plus, un maximum de 20 connections (par ordre d'importance) sont disponibles dans le tableau.
- Le nombre total de tout les départs en décembre 2025 est disponible à la place dans la section page 1 : Variations mensuelles des estimations de population et de mobilité, dans le graphe et/ou tableau des estimations de mobilité.

11. Localisation de la zone de santé

11.1. Carte des provinces

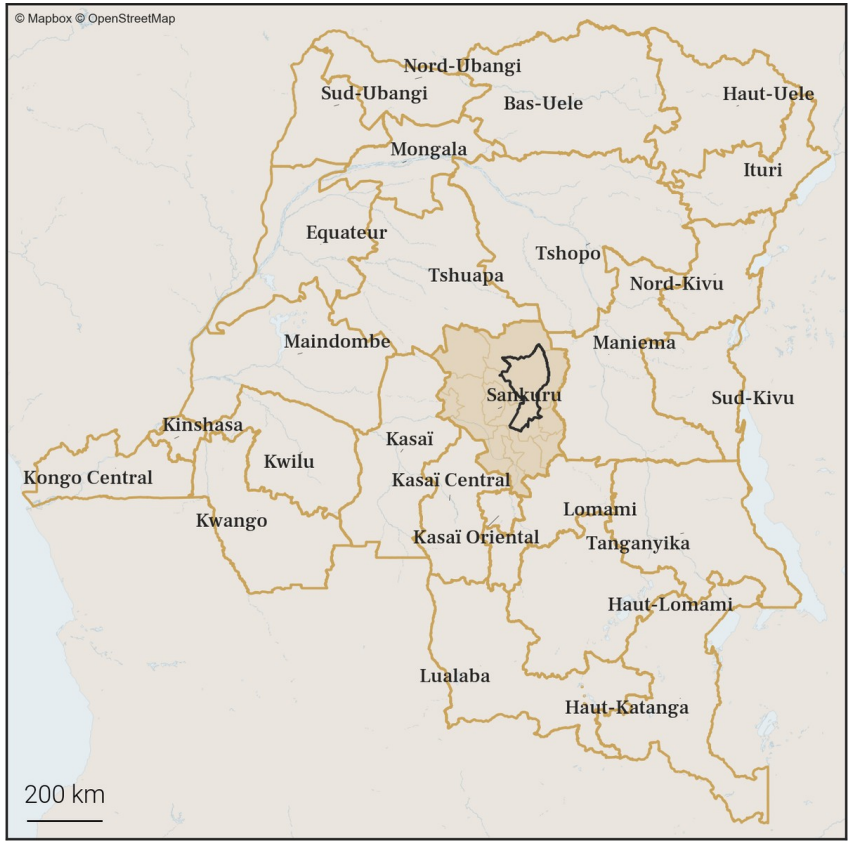

11.2. Carte des zones de santé

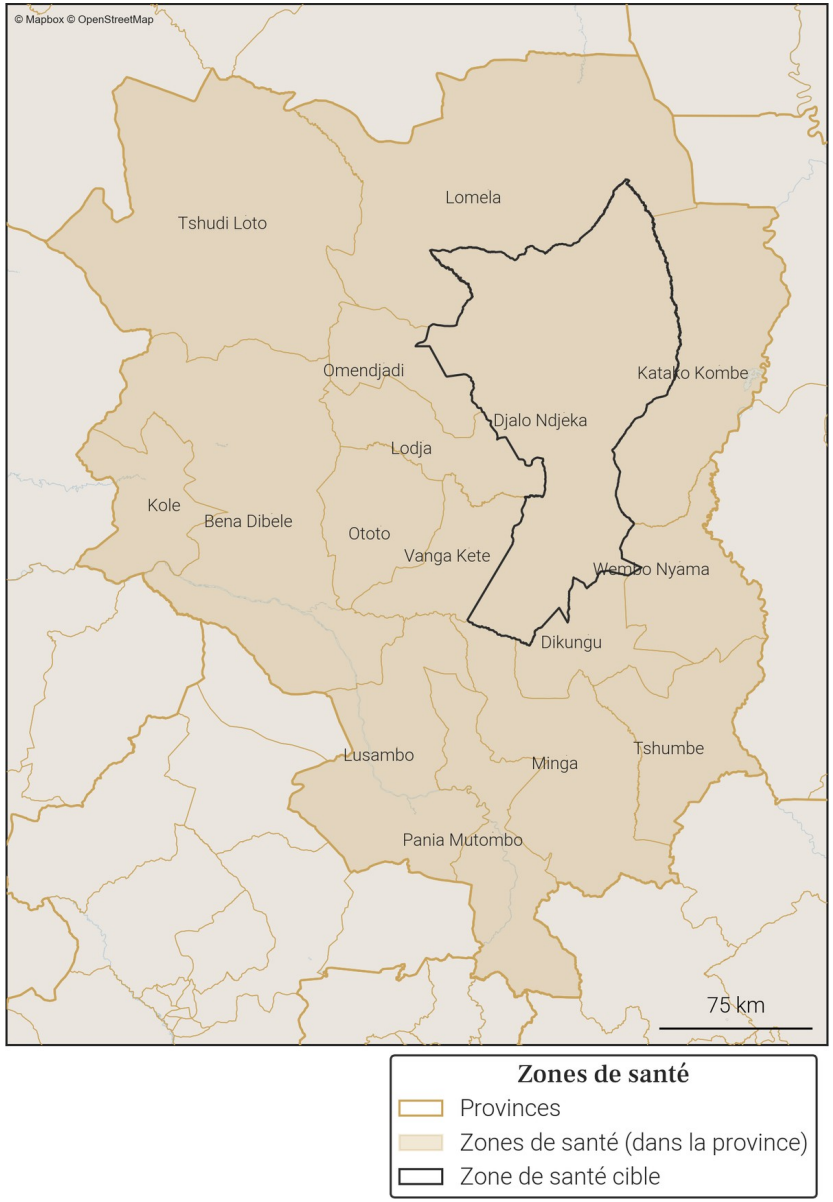

Gavi OIM ONU MIGRATION PEV Programme Elargi de Vaccination République Démocratique du Congo vodacom FLOWMINDER.ORG

12. Variations mensuelles des estimations de population et de mobilité sur une année

12.1. Tableau des estimations de population et de mobilité

Date (année-mois)	Estimation de population (nombre de personnes)	Changement au mois précédent (différence)	Changement au mois précédent (pourcentage)	Arrivées estimées (nombre de personnes)	Départs estimés (nombre de personnes)	Solde migratoire (différence), accroissement naturel exclus
2025-12	**133 900**	**+300**	**+0.22%**	**+1 200**	**-1 300**	**-100**
2025-11	**133 600**	**-300**	**-0.22%**	**+1 000**	**-1 700**	**-700**
2025-10	**133 900**	**+700**	**+0.53%**	**+1 600**	**-1 200**	**+400**
2025-09	133 200	+600	+0.45%	+2 100	-1 900	+200
2025-08	132 600	-500	-0.38%	+1 300	-2 100	-800
2025-07	133 100	+600	+0.45%	+1 900	-1 700	+200
2025-06	132 500	+500	+0.38%	+1 500	-1 400	+100
2025-05	132 000	+400	+0.3%	+1 500	-1 500	0
2025-04	131 600	+400	+0.3%	+1 600	-1 500	+100
2025-03	131 200	+100	+0.08%	+1 000	-1 200	-200
2025-02	131 100	+100	+0.08%	+900	-1 100	-200
2025-01	131 000	+500	+0.38%	+1 400	-1 200	+200
2024-12	130 500	+300	+0.23%	+1 200	-1 200	0

Taux moyen d'accroissement de la population (TMAP) sur l'année	TMAP sur les 6 premiers mois (décembre 2024 à juin 2025)	TMAP sur les 6 derniers mois (juin 2025 à décembre 2025)
+2.71%	+1.4%	+1.05%

12.2. Graphes des estimations de population et de mobilité

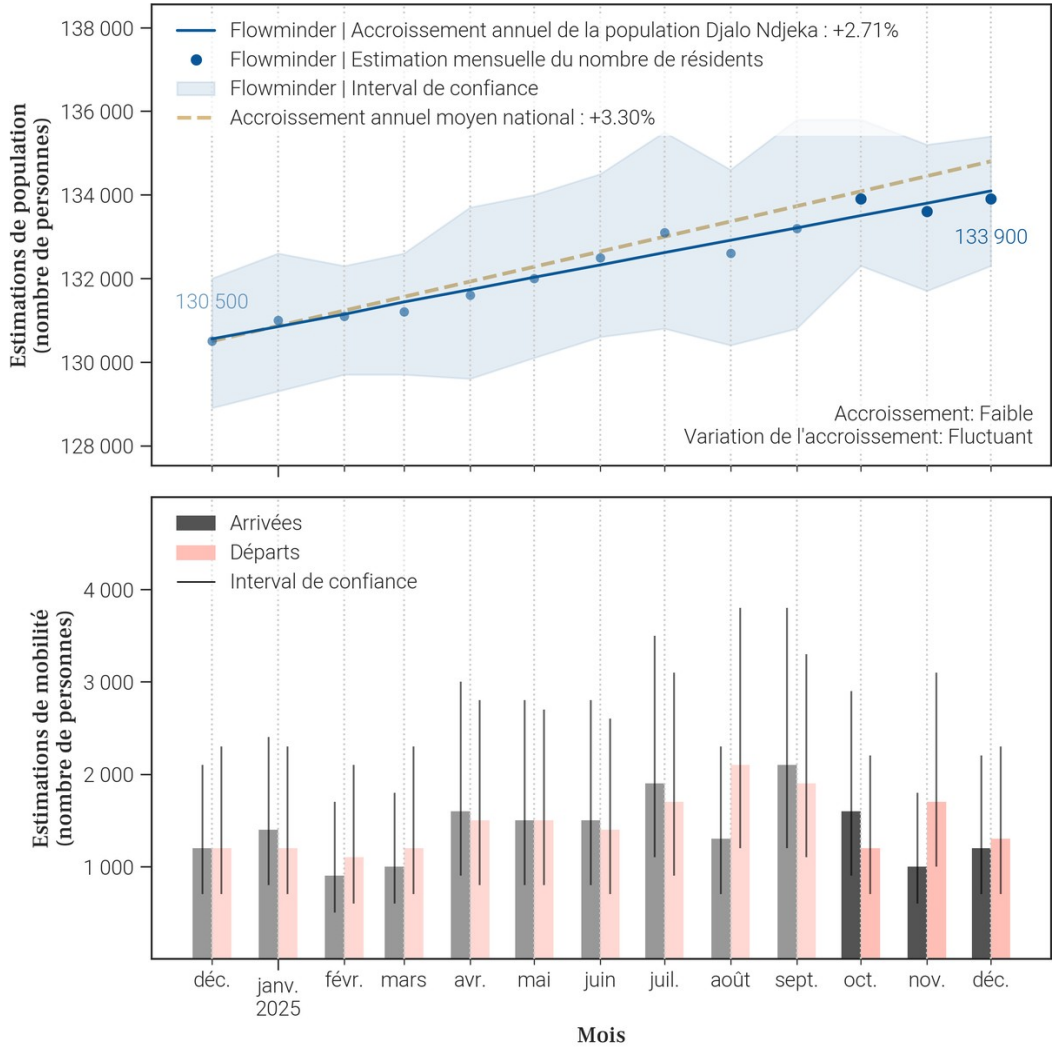

12.3. Données de population rapportées dans DHIS2[1]

Année	Estimation de population de DHIS2 (nombre de personnes)	Changement à l'année précédente (différence)	Changement à l'année précédente (pourcentage)
2025	119 994	+2	0.0%
2024	119 992	X	X

- Le tableau et les graphiques montrent **le nombre de résidents dans Djalo Ndjeka pour le mois de décembre 2025 et les 12 mois précédents**. Un 'résident' désigne ici une personne **ayant passé plus de 2 semaines dans Djalo Ndjeka pour un mois donné**.
- Pour un mois en particulier, **le solde migratoire (arrivées moins les départs) n'est pas égal au changement de population, car il n'inclut pas l'accroissement naturel (naissances et décès)** de la population durant le mois.
- Une attention particulière doit être portée à la **différence d'échelle des axes d'ordonnées** (entre les mesures de population et de mobilité). Une attention particulière doit également être portée au **roulement de la population**, par exemple un large nombre d'arrivées ne changera pas la population de manière significative si le nombre de départs est lui aussi élevé.

13. Mobilité : origine des flux importants (flux de plus de 100 personnes uniquement) à destination de Djalo Ndjeka en décembre 2025

13.1. Tableau des estimations d'arrivées décembre 2025

Origine (Province)	Origine (Zone de santé)	Estimation des arrivées : nombre de personnes ayant quitté cette zone de santé pour Djalo Ndjeka	Solde migratoire pour la connection (différence entre arrivées et départs)
Sankuru	Lodja	600	0
Sankuru	Dikungu	200	100
Sankuru	Vanga Kete	200	-100
Sankuru	Katako Kombe	100	0

13.2. Carte des estimations d'arrivées décembre 2025

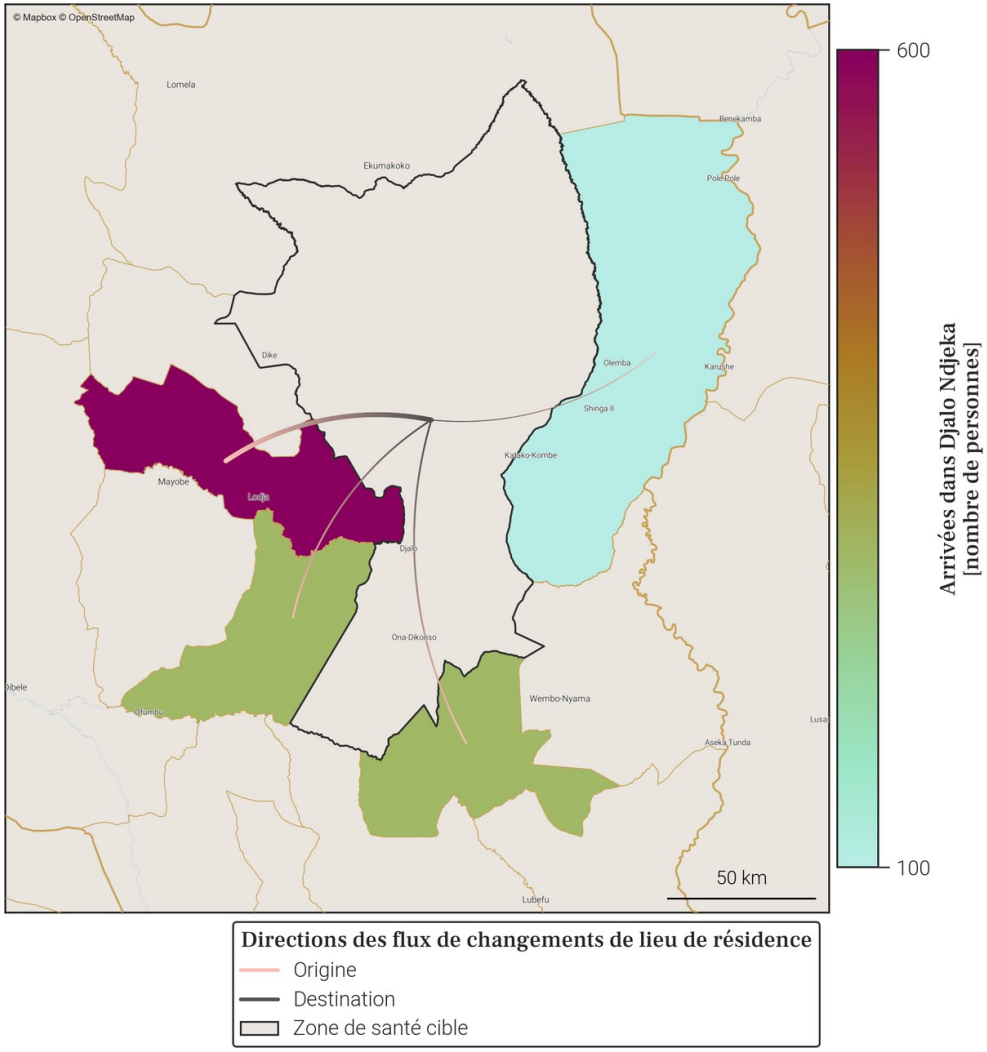

- Le tableau et la carte montrent **seulement une partie du nombre total de personnes qui sont arrivées dans Djalo Ndjeka** au mois de décembre 2025, pour les connexions les plus importantes. En effet, **seules les arrivées de plus de 100 personnes dans Djalo Ndjeka depuis une autre zone de santé sont représentées**. De plus, un maximum de 20 connections (par ordre d'importance) sont disponibles dans le tableau.
- Le nombre total de toutes les arrivées en décembre 2025 est disponible à la place dans la section page 1 : Variations mensuelles des estimations de population et de mobilité, dans le graphe et/ou tableau des estimations de mobilité.

14. Mobilité : destinations des flux importants (flux de plus de 100 personnes uniquement) au départ de Djalo Ndjeka en décembre 2025

14.1. Tableau des estimations de départs décembre 2025

Destination (Province)	Destination (Zone de santé)	Estimation des départs : nombre de personnes ayant quitté Djalo Ndjeka pour cette zone de santé	Solde migratoire pour la connection (différence entre arrivées et départs)
Sankuru	Lodja	-600	0
Sankuru	Vanga Kete	-300	-100
Sankuru	Dikungu	-100	100
Sankuru	Katako Kombe	-100	0

14.2. Carte des estimations de départs décembre 2025

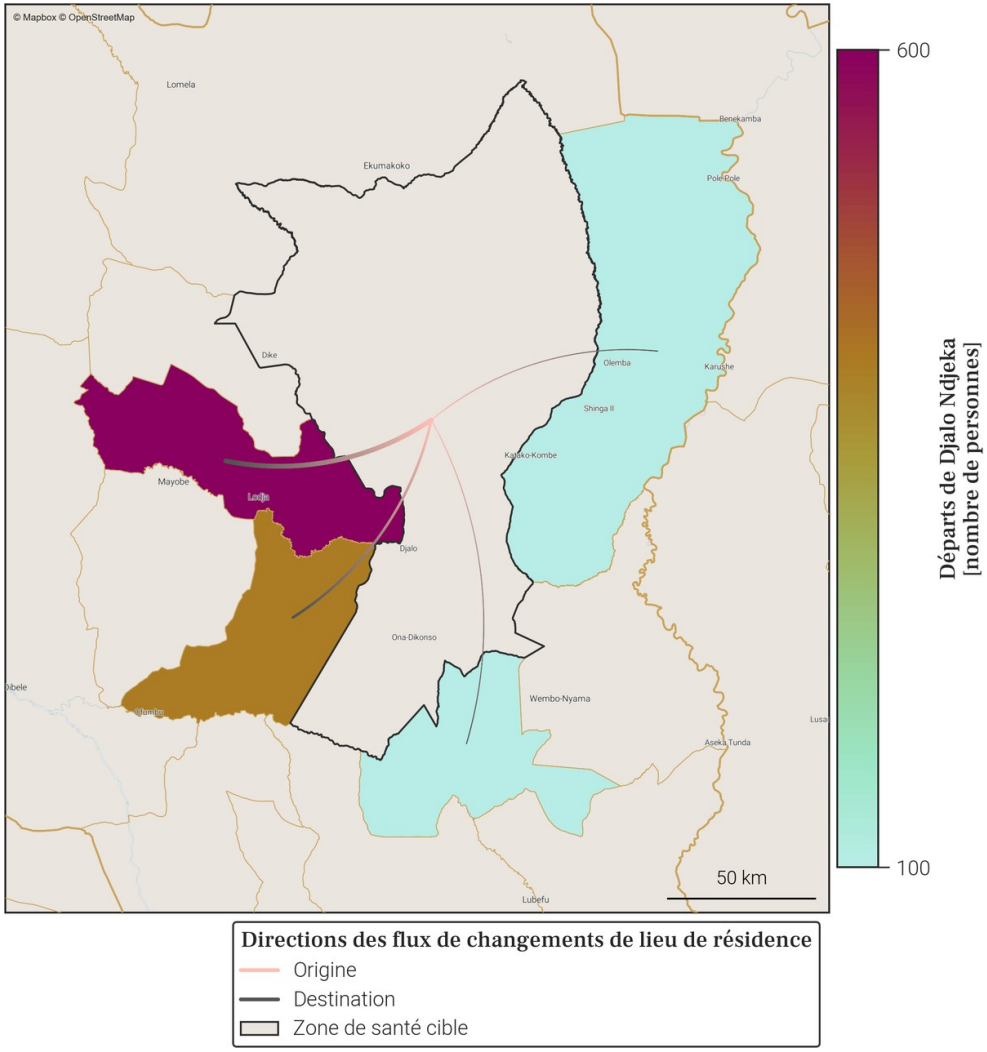

- Le tableau et la carte montrent **seulement une partie du nombre total de personnes qui sont parties de Djalo Ndjeka** au mois de décembre 2025, pour les connexions les plus importantes. En effet, **seuls les départs de plus de 100 personnes de Djalo Ndjeka vers une autre zone de santé sont représentés**. De plus, un maximum de 20 connections (par ordre d'importance) sont disponibles dans le tableau.
- Le nombre total de tout les départs en décembre 2025 est disponible à la place dans la section page 1 : Variations mensuelles des estimations de population et de mobilité, dans le graphe et/ou tableau des estimations de mobilité.

15. Localisation de la zone de santé

15.1. Carte des provinces

15.2. Carte des zones de santé

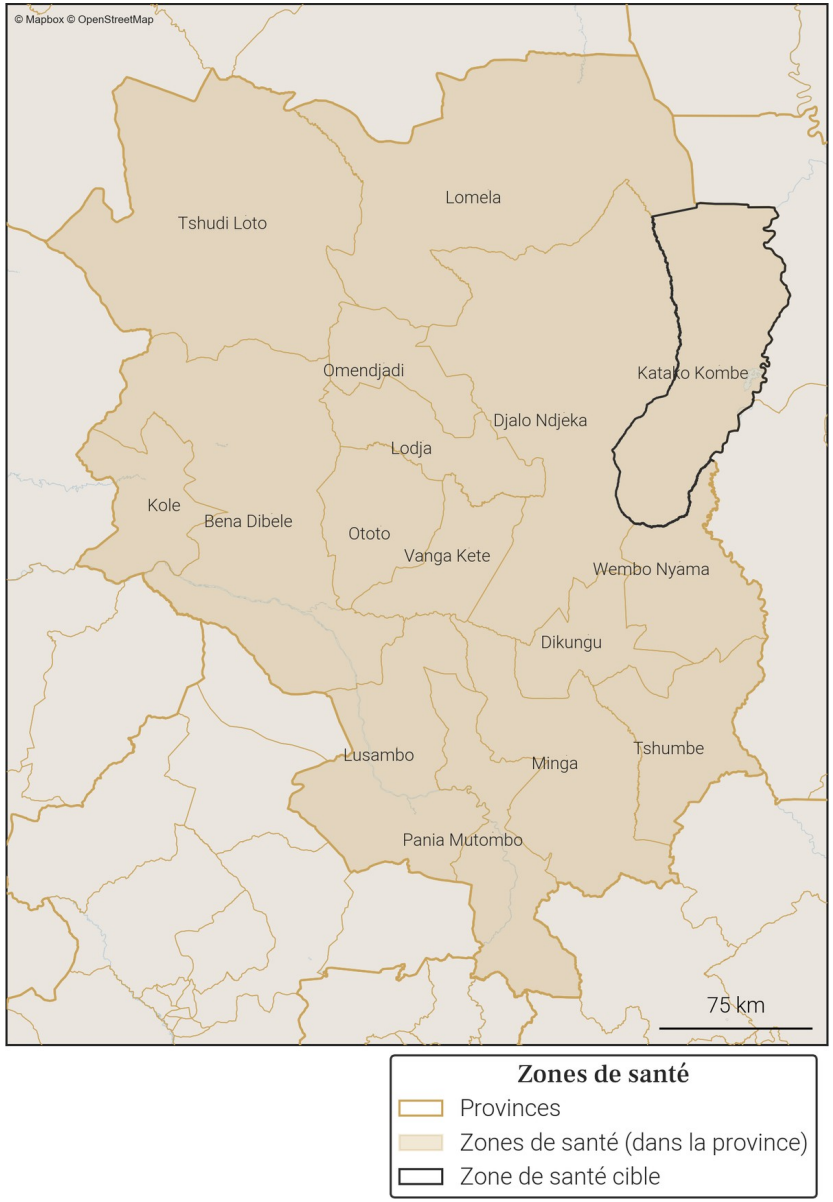

Gavi OIM ONU MIGRATION PEV Programme Elargi de Vaccination République Démocratique du Congo vodacom FLOWMINDER.ORG

16. Variations mensuelles des estimations de population et de mobilité sur une année

16.1. Tableau des estimations de population et de mobilité

Date (année-mois)	Estimation de population (nombre de personnes)	Changement au mois précédent (différence)	Changement au mois précédent (pourcentage)	Arrivées estimées (nombre de personnes)	Départs estimés (nombre de personnes)	Solde migratoire (différence), accroissement naturel exclus
2025-12	**220 700**	**+600**	**+0.27%**	**+800**	**-800**	**0**
2025-11	**220 100**	**-200**	**-0.09%**	**+800**	**-1 500**	**-700**
2025-10	**220 300**	**+1 100**	**+0.5%**	**+1 500**	**-1 000**	**+500**
2025-09	219 200	+700	+0.32%	+1 300	-1 200	+100
2025-08	218 500	-400	-0.18%	+700	-1 700	-1 000
2025-07	218 900	+500	+0.23%	+1 000	-1 100	-100
2025-06	218 400	+1 100	+0.51%	+1 200	-700	+500
2025-05	217 300	+500	+0.23%	+600	-700	-100
2025-04	216 800	+500	+0.23%	+700	-700	0
2025-03	216 300	+500	+0.23%	+400	-500	-100
2025-02	215 800	+600	+0.28%	+400	-400	0
2025-01	215 200	+700	+0.33%	+700	-600	+100
2024-12	214 500	+800	+0.37%	+600	-300	+300

Taux moyen d'accroissement de la population (TMAP) sur l'année	TMAP sur les 6 premiers mois (décembre 2024 à juin 2025)	TMAP sur les 6 derniers mois (juin 2025 à décembre 2025)
+2.87%	+1.69%	+1.09%

16.2. Graphes des estimations de population et de mobilité

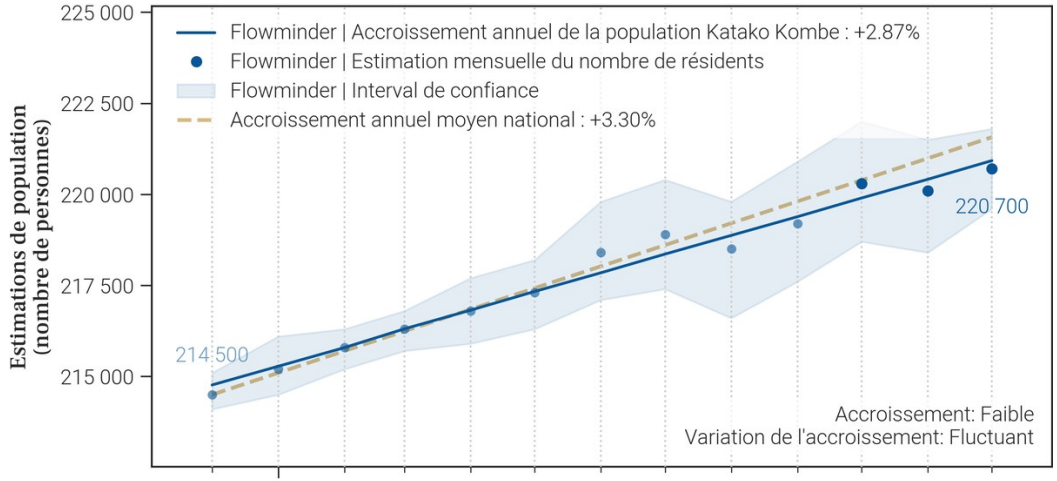

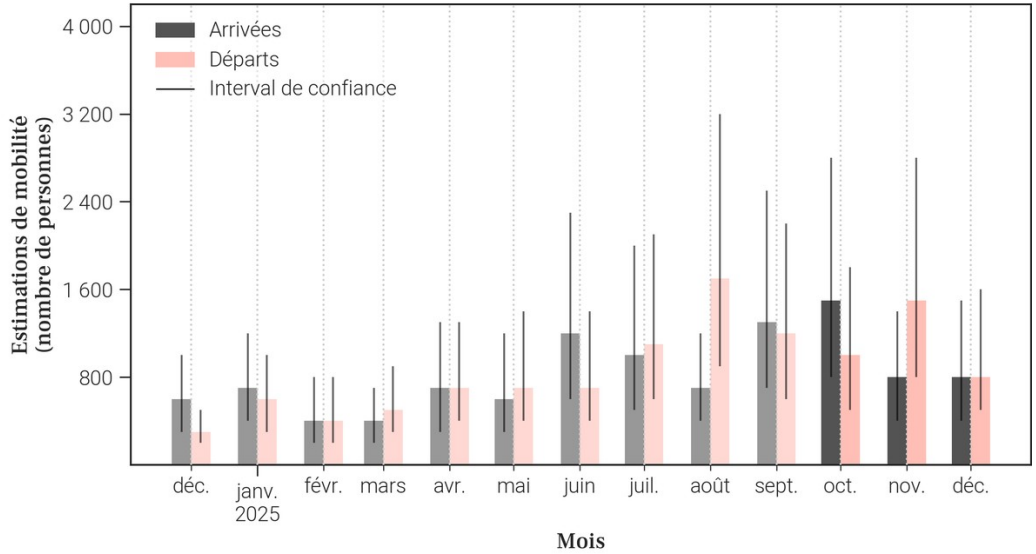

16.3. Données de population rapportées dans DHIS2[1]

Année	Estimation de population de DHIS2 (nombre de personnes)	Changement à l'année précédente (différence)	Changement à l'année précédente (pourcentage)
2025	181 646	+5 291	+3.0%
2024	176 355	X	X

- Le tableau et les graphiques montrent **le nombre de résidents dans Katako Kombe pour le mois de décembre 2025 et les 12 mois précédents**. Un 'résident' désigne ici une personne **ayant passé plus de 2 semaines dans Katako Kombe pour un mois donné**.
- Pour un mois en particulier, **le solde migratoire (arrivées moins les départs) n'est pas égal au changement de population, car il n'inclut pas l'accroissement naturel (naissances et décès)** de la population durant le mois.
- Une attention particulière doit être portée à la **différence d'échelle des axes d'ordonnées** (entre les mesures de population et de mobilité). Une attention particulière doit également être portée au **roulement de la population**, par exemple un large nombre d'arrivées ne changera pas la population de manière significative si le nombre de départs est lui aussi élevé.

17. Mobilité : origine des flux importants (flux de plus de 100 personnes uniquement) à destination de Katako Kombe en décembre 2025

17.1. Tableau des estimations d'arrivées décembre 2025

Origine (Province)	Origine (Zone de santé)	Estimation des arrivées : nombre de personnes ayant quitté cette zone de santé pour Katako Kombe	Solde migratoire pour la connection (différence entre arrivées et départs)
Sankuru	Lodja	300	0
Sankuru	Dikungu	200	0
Maniema	Kindu	100	*Pas de départs*
Sankuru	Djalo Ndjeka	100	0
Sankuru	Wembo Nyama	100	0

17.2. Carte des estimations d'arrivées décembre 2025

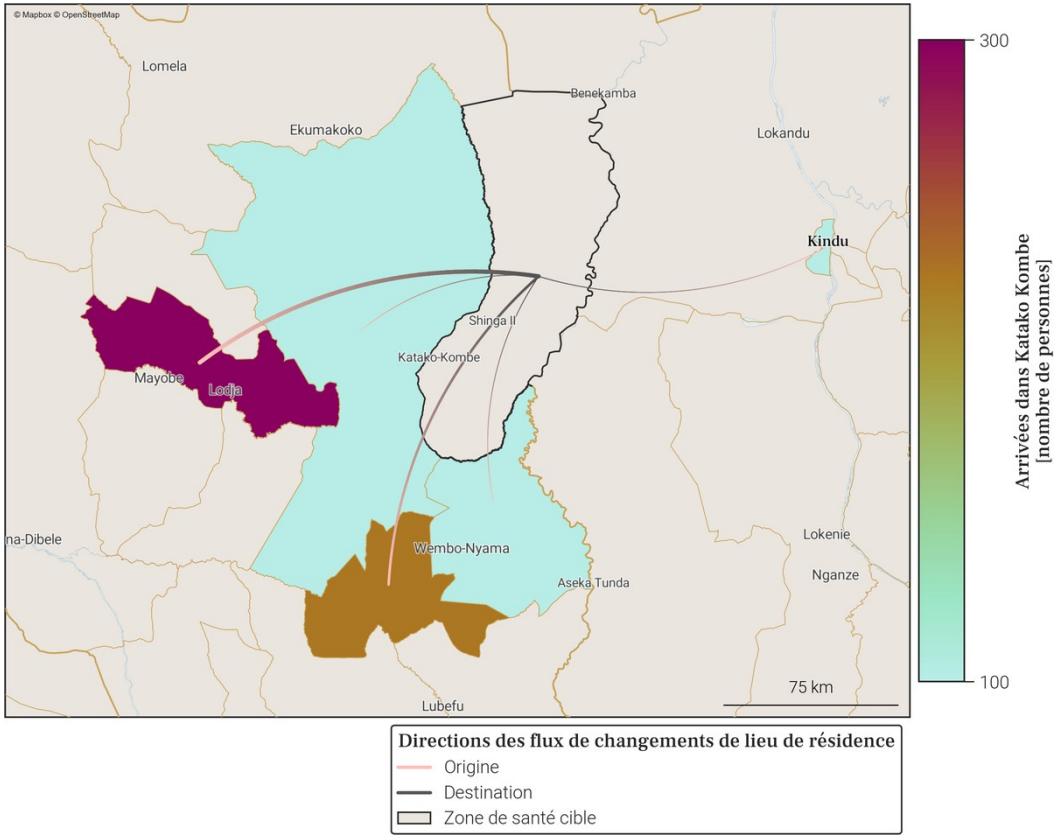

- Le tableau et la carte montrent **seulement une partie du nombre total de personnes qui sont arrivées dans Katako Kombe** au mois de décembre 2025, pour les connexions les plus importantes. En effet, **seules les arrivées de plus de 100 personnes dans Katako Kombe depuis une autre zone de santé sont représentées**. De plus, un maximum de 20 connections (par ordre d'importance) sont disponibles dans le tableau.
- Le nombre total de toutes les arrivées en décembre 2025 est disponible à la place dans la section page 1 : Variations mensuelles des estimations de population et de mobilité, dans le graphe et/ou tableau des estimations de mobilité.

18. Mobilité : destinations des flux importants (flux de plus de 100 personnes uniquement) au départ de Katako Kombe en décembre 2025

18.1. Tableau des estimations de départs décembre 2025

Destination (Province)	Destination (Zone de santé)	Estimation des départs : nombre de personnes ayant quitté Katako Kombe pour cette zone de santé	Solde migratoire pour la connection (différence entre arrivées et départs)
Sankuru	Lodja	-300	0
Sankuru	Dikungu	-200	0
Sankuru	Djalo Ndjeka	-100	0
Sankuru	Wembo Nyama	-100	0

18.2. Carte des estimations de départs décembre 2025

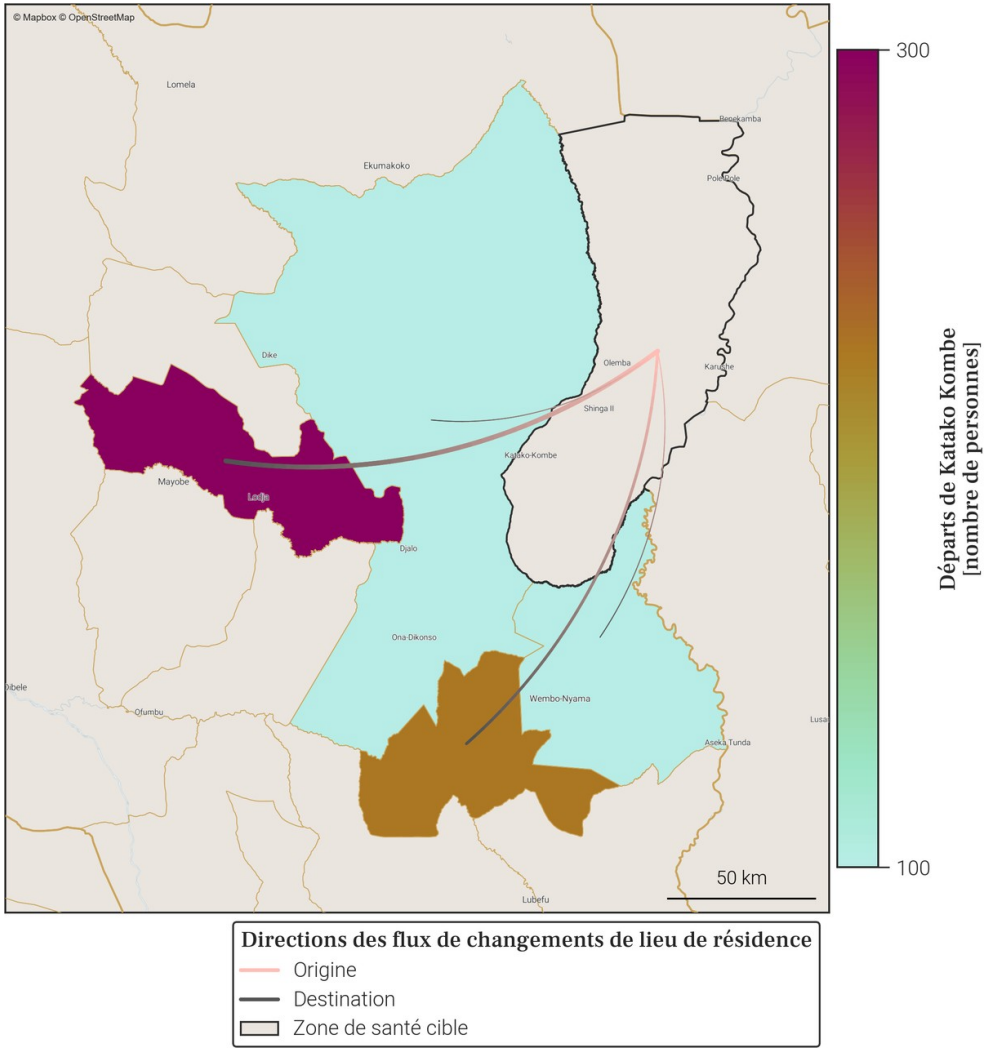

- Le tableau et la carte montrent **seulement une partie du nombre total de personnes qui sont parties de Katako Kombe** au mois de décembre 2025, pour les connexions les plus importantes. En effet, **seuls les départs de plus de 100 personnes de Katako Kombe vers une autre zone de santé sont représentés**. De plus, un maximum de 20 connections (par ordre d'importance) sont disponibles dans le tableau.
- Le nombre total de tout les départs en décembre 2025 est disponible à la place dans la section page 1 : Variations mensuelles des estimations de population et de mobilité, dans le graphe et/ou tableau des estimations de mobilité.

19. Localisation de la zone de santé

19.1. Carte des provinces

19.2. Carte des zones de santé

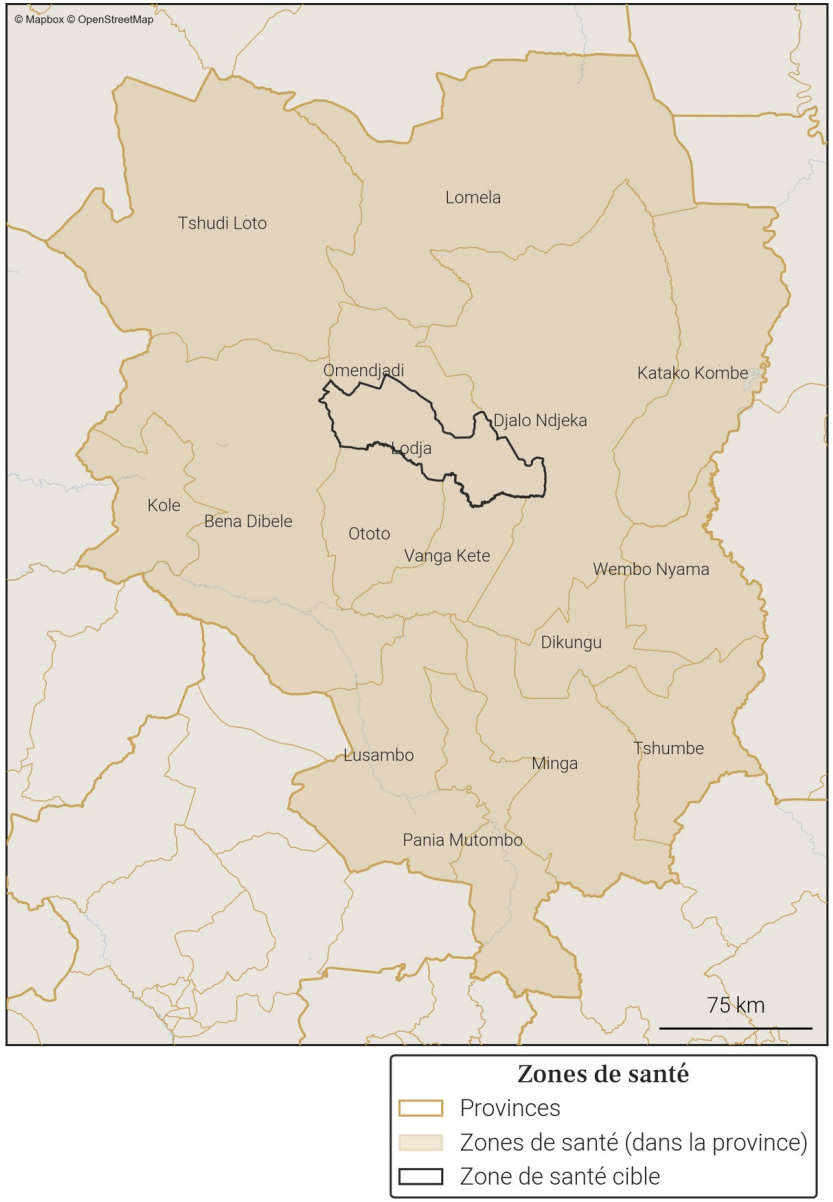

Gavi OIM ONU MIGRATION PEV Programme Elargi de Vaccination République Démocratique du Congo vodacom FLOWMINDER.ORG

20. Variations mensuelles des estimations de population et de mobilité sur une année

20.1. Tableau des estimations de population et de mobilité

Date (année-mois)	Estimation de population (nombre de personnes)	Changement au mois précédent (différence)	Changement au mois précédent (pourcentage)	Arrivées estimées (nombre de personnes)	Départs estimés (nombre de personnes)	Solde migratoire (différence), accroissement naturel exclus
2025-12	**280 500**	**+200**	**+0.07%**	**+3 900**	**-4 500**	**-600**
2025-11	**280 300**	**+1 100**	**+0.39%**	**+4 500**	**-4 200**	**+300**
2025-10	**279 200**	**-400**	**-0.14%**	**+4 700**	**-5 800**	**-1 100**
2025-09	279 600	+1 300	+0.47%	+7 000	-6 500	+500
2025-08	278 300	+2 100	+0.76%	+6 300	-4 900	+1 400
2025-07	276 200	+500	+0.18%	+5 100	-5 400	-300
2025-06	275 700	-1 300	-0.47%	+3 500	-5 500	-2 000
2025-05	277 000	+1 000	+0.36%	+4 500	-4 300	+200
2025-04	276 000	-100	-0.04%	+4 000	-4 800	-800
2025-03	276 100	+100	+0.04%	+3 200	-3 800	-600
2025-02	276 000	+1 000	+0.36%	+3 600	-3 300	+300
2025-01	275 000	0	0.0%	+4 100	-4 900	-800
2024-12	275 000	-700	-0.25%	+3 400	-4 900	-1 500

Taux moyen d'accroissement de la population (TMAP) sur l'année	TMAP sur les 6 premiers mois (décembre 2024 à juin 2025)	TMAP sur les 6 derniers mois (juin 2025 à décembre 2025)
+2.08%	+0.48%	+1.83%

20.2. Graphes des estimations de population et de mobilité

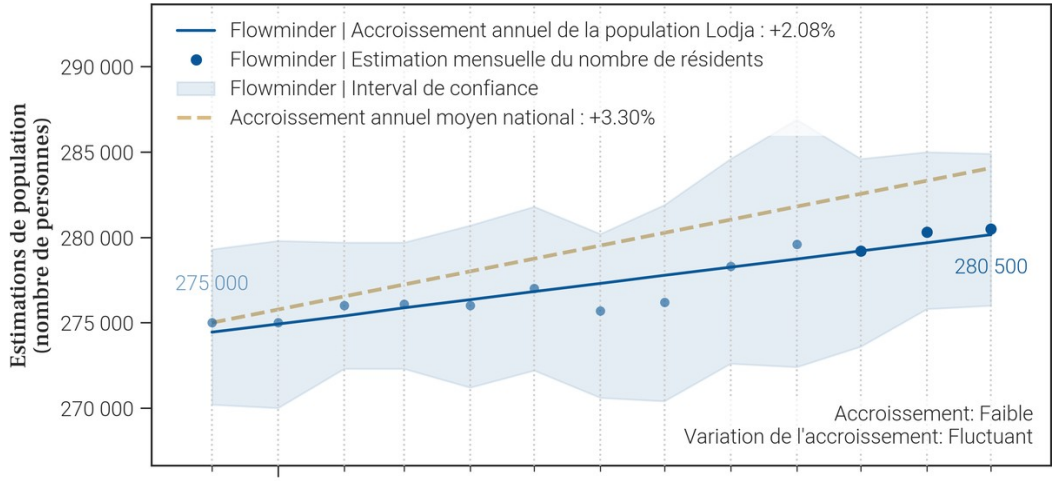

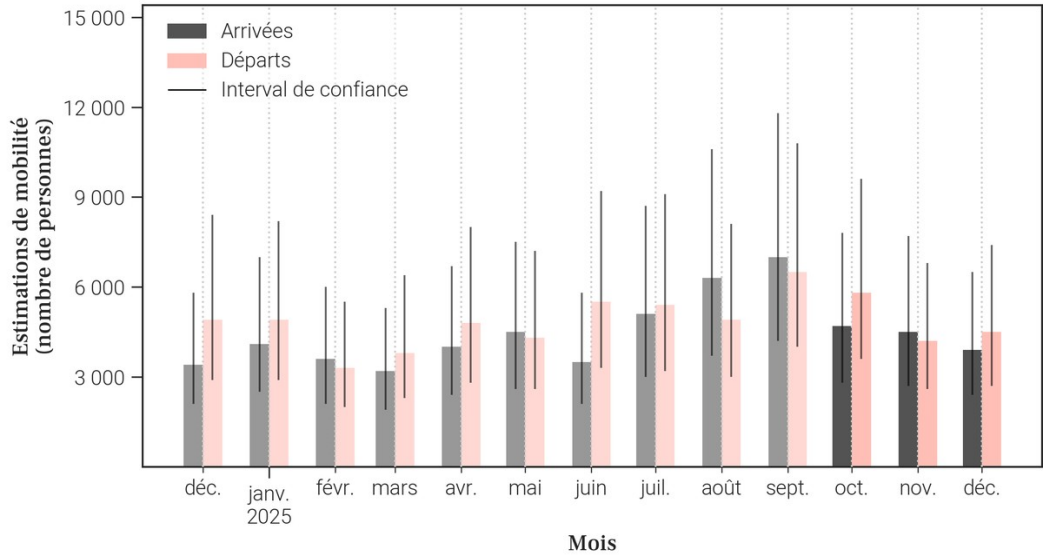

20.3. Données de population rapportées dans DHIS2[1]

Année	Estimation de population de DHIS2 (nombre de personnes)	Changement à l'année précédente (différence)	Changement à l'année précédente (pourcentage)
2025	X	X	X
2024	436 153	X	X

- Le tableau et les graphiques montrent **le nombre de résidents dans Lodja pour le mois de décembre 2025 et les 12 mois précédents**. Un 'résident' désigne ici une personne **ayant passé plus de 2 semaines dans Lodja pour un mois donné**.
- Pour un mois en particulier, **le solde migratoire (arrivées moins les départs) n'est pas égal au changement de population, car il n'inclut pas l'accroissement naturel (naissances et décès)** de la population durant le mois.
- Une attention particulière doit être portée à la **différence d'échelle des axes d'ordonnées** (entre les mesures de population et de mobilité). Une attention particulière doit également être portée au **roulement de la population**, par exemple un large nombre d'arrivées ne changera pas la population de manière significative si le nombre de départs est lui aussi élevé.

21. Mobilité : origine des flux importants (flux de plus de 100 personnes uniquement) à destination de Lodja en décembre 2025

21.1. Tableau des estimations d'arrivées décembre 2025

Origine (Province)	Origine (Zone de santé)	Estimation des arrivées : nombre de personnes ayant quitté cette zone de santé pour Lodja	Solde migratoire pour la connection (différence entre arrivées et départs)
Sankuru	Ototo	900	-300
Sankuru	Djalo Ndjeka	600	0
Sankuru	Vanga Kete	500	0
Sankuru	Dikungu	300	100
Sankuru	Katako Kombe	300	0
Sankuru	Lomela	300	100
Sankuru	Wembo Nyama	200	0
Kinshasa	Kinshasa	100	0
Kinshasa	Mont Ngafula 1	100	0
Sankuru	Bena Dibele	100	0

21.2. Carte des estimations d'arrivées décembre 2025

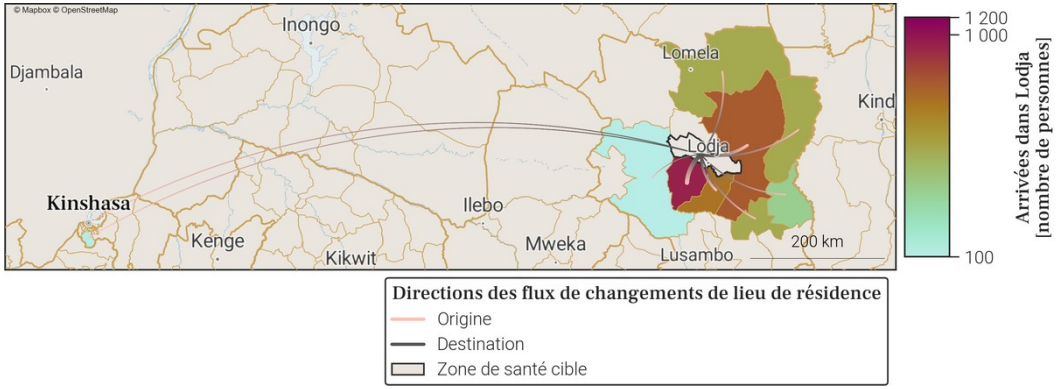

- Le tableau et la carte montrent **seulement une partie du nombre total de personnes qui sont arrivées dans Lodja** au mois de décembre 2025, pour les connexions les plus importantes. En effet, **seules les arrivées de plus de 100 personnes dans Lodja depuis une autre zone de santé sont représentées**. De plus, un maximum de 20 connections (par ordre d'importance) sont disponibles dans le tableau.
- Le nombre total de toutes les arrivées en décembre 2025 est disponible à la place dans la section page 1 : Variations mensuelles des estimations de population et de mobilité, dans le graphe et/ou tableau des estimations de mobilité.

22. Mobilité : destinations des flux importants (flux de plus de 100 personnes uniquement) au départ de Lodja en décembre 2025

22.1. Tableau des estimations de départs décembre 2025

Destination (Province)	Destination (Zone de santé)	Estimation des départs : nombre de personnes ayant quitté Lodja pour cette zone de santé	Solde migratoire pour la connection (différence entre arrivées et départs)
Sankuru	Ototo	-1 200	-300
Sankuru	Djalo Ndjeka	-600	0
Sankuru	Vanga Kete	-500	0
Sankuru	Katako Kombe	-300	0
Sankuru	Dikungu	-200	100
Sankuru	Lomela	-200	100
Sankuru	Wembo Nyama	-200	0
Kinshasa	Kingabwa	-100	*Pas d'arrivées*
Kinshasa	Kinshasa	-100	0
Kinshasa	Limete	-100	*Pas d'arrivées*
Kinshasa	Mont Ngafula 1	-100	0
Sankuru	Bena Dibele	-100	0

22.2. Carte des estimations de départs décembre 2025

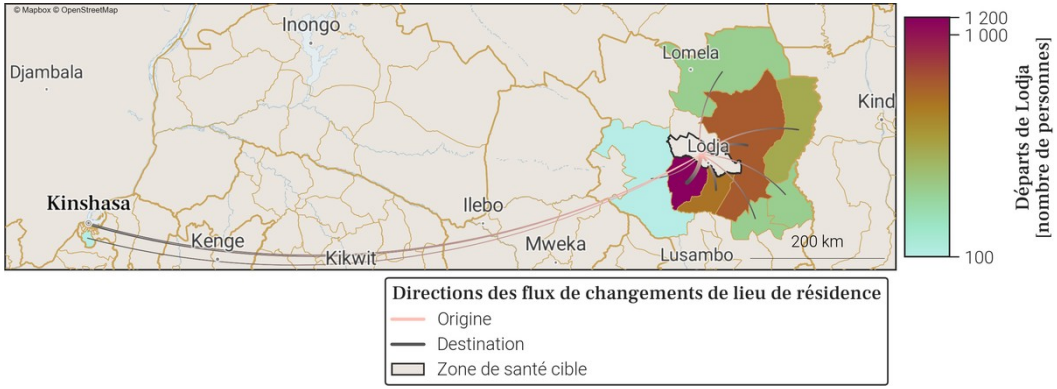

- Le tableau et la carte montrent **seulement une partie du nombre total de personnes qui sont parties de Lodja** au mois de décembre 2025, pour les connexions les plus importantes. En effet, **seuls les départs de plus de 100 personnes de Lodja vers une autre zone de santé sont représentés**. De plus, un maximum de 20 connections (par ordre d'importance) sont disponibles dans le tableau.
- Le nombre total de tout les départs en décembre 2025 est disponible à la place dans la section page 1 : Variations mensuelles des estimations de population et de mobilité, dans le graphe et/ou tableau des estimations de mobilité.

23. Localisation de la zone de santé

23.1. Carte des provinces

23.2. Carte des zones de santé

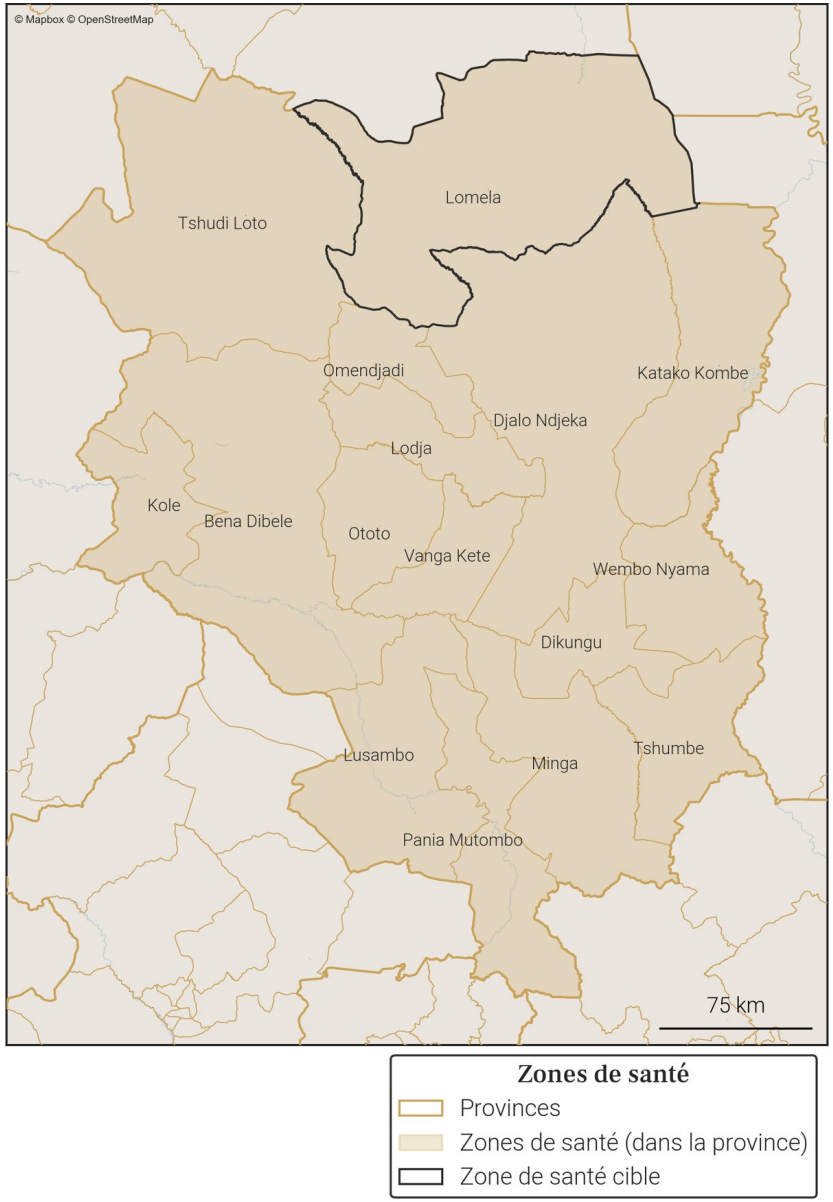

Gavi OIM ONU MIGRATION PEV Programme Elargi de Vaccination République Démocratique du Congo vodacom FLOWMINDER.ORG

24. Variations mensuelles des estimations de population et de mobilité sur une année

24.1. Tableau des estimations de population et de mobilité

Date (année-mois)	Estimation de population (nombre de personnes)	Changement au mois précédent (différence)	Changement au mois précédent (pourcentage)	Arrivées estimées (nombre de personnes)	Départs estimés (nombre de personnes)	Solde migratoire (différence), accroissement naturel exclus
2025-12	**187 500**	**+500**	**+0.27%**	**+400**	**-300**	**+100**
2025-11	**187 000**	**+400**	**+0.21%**	**+400**	**-400**	**0**
2025-10	**186 600**	**+700**	**+0.38%**	**+600**	**-400**	**+200**
2025-09	185 900	+500	+0.27%	+400	-400	0
2025-08	185 400	+400	+0.22%	+300	-400	-100
2025-07	185 000	+500	+0.27%	+400	-300	+100
2025-06	184 500	+700	+0.38%	+400	-200	+200
2025-05	183 800	+400	+0.22%	+200	-300	-100
2025-04	183 400	+600	+0.33%	+300	-300	0
2025-03	182 800	+700	+0.38%	+200	0	+200
2025-02	182 100	+200	+0.11%	0	-200	-200
2025-01	181 900	+400	+0.22%	+300	-400	-100
2024-12	181 500	+700	+0.39%	+400	-100	+300

Taux moyen d'accroissement de la population (TMAP) sur l'année	TMAP sur les 6 premiers mois (décembre 2024 à juin 2025)	TMAP sur les 6 derniers mois (juin 2025 à décembre 2025)
+3.41%	+1.66%	+1.65%

24.2. Graphes des estimations de population et de mobilité

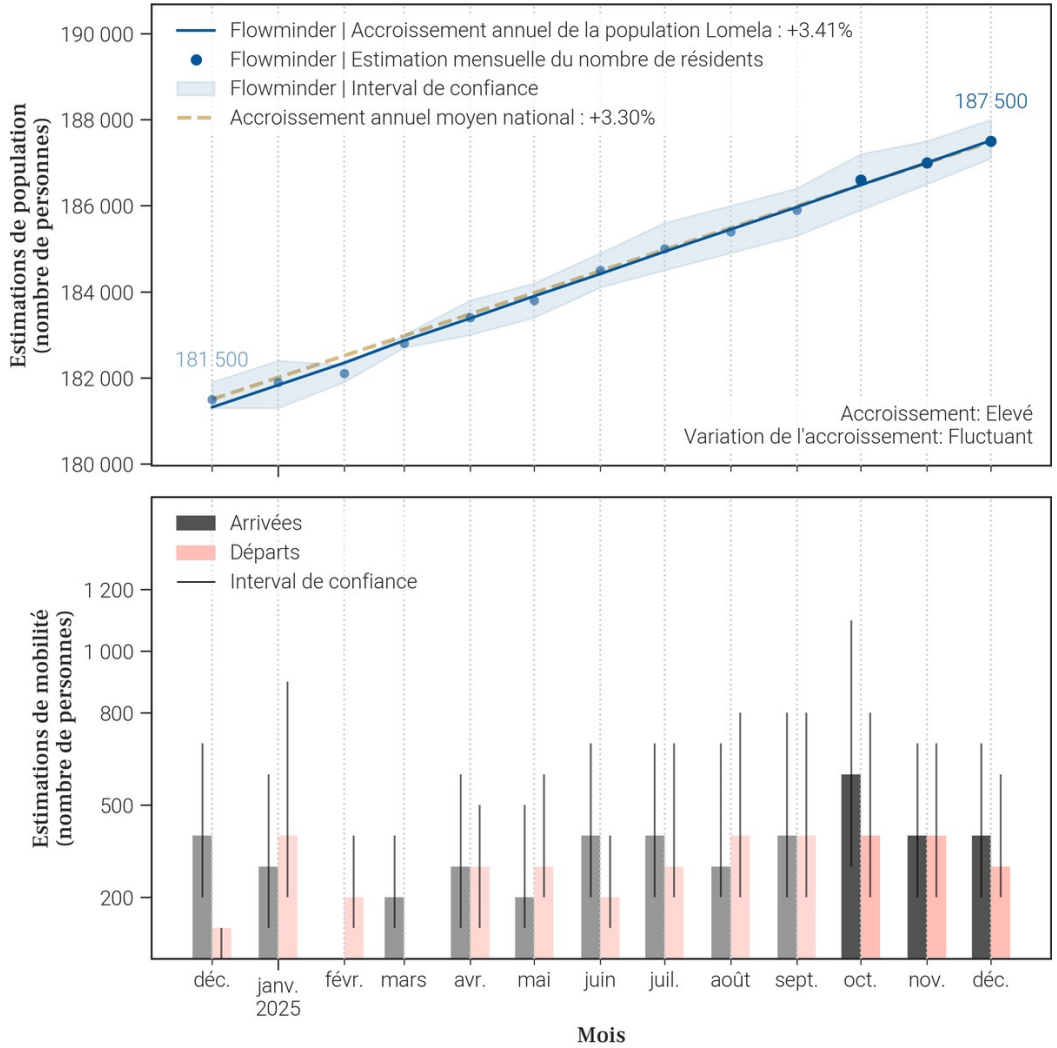

24.3. Données de population rapportées dans DHIS2[1]

Année	Estimation de population de DHIS2 (nombre de personnes)	Changement à l'année précédente (différence)	Changement à l'année précédente (pourcentage)
2025	169 703	+4 075	+2.46%
2024	165 628	X	X

- Le tableau et les graphiques montrent **le nombre de résidents dans Lomela pour le mois de décembre 2025 et les 12 mois précédents**. Un 'résident' désigne ici une personne **ayant passé plus de 2 semaines dans Lomela pour un mois donné**.
- Pour un mois en particulier, **le solde migratoire (arrivées moins les départs) n'est pas égal au changement de population, car il n'inclut pas l'accroissement naturel (naissances et décès)** de la population durant le mois.
- Une attention particulière doit être portée à la **différence d'échelle des axes d'ordonnées** (entre les mesures de population et de mobilité). Une attention particulière doit également être portée au **roulement de la population**, par exemple un large nombre d'arrivées ne changera pas la population de manière significative si le nombre de départs est lui aussi élevé.

25. Mobilité : origine des flux importants (flux de plus de 100 personnes uniquement) à destination de Lomela en décembre 2025

25.1. Tableau des estimations d'arrivées décembre 2025

Origine (Province)	Origine (Zone de santé)	Estimation des arrivées : nombre de personnes ayant quitté cette zone de santé pour Lomela	Solde migratoire pour la connection (différence entre arrivées et départs)
Sankuru	Lodja	200	-100
Tshuapa	Boende	100	*Pas de départs*

25.2. Carte des estimations d'arrivées décembre 2025

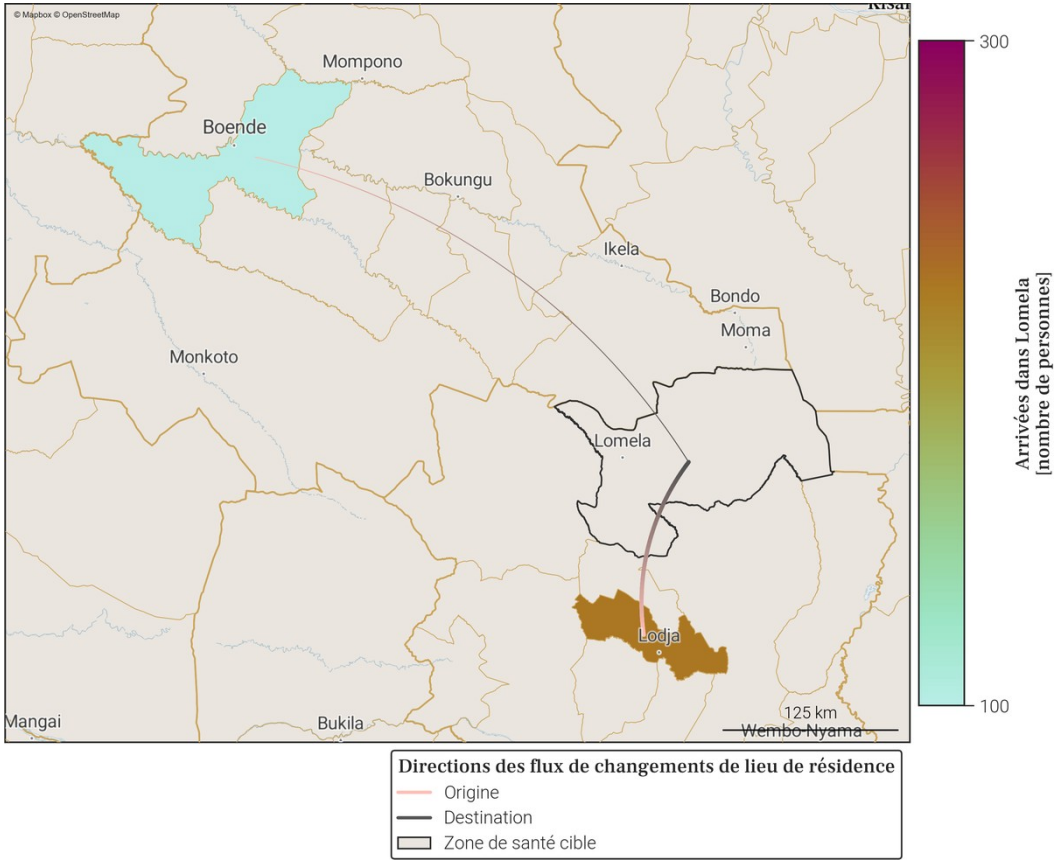

- Le tableau et la carte montrent **seulement une partie du nombre total de personnes qui sont arrivées dans Lomela** au mois de décembre 2025, pour les connexions les plus importantes. En effet, **seules les arrivées de plus de 100 personnes dans Lomela depuis une autre zone de santé sont représentées**. De plus, un maximum de 20 connections (par ordre d'importance) sont disponibles dans le tableau.
- Le nombre total de toutes les arrivées en décembre 2025 est disponible à la place dans la section page 1 : Variations mensuelles des estimations de population et de mobilité, dans le graphe et/ou tableau des estimations de mobilité.

26. Mobilité : destinations des flux importants (flux de plus de 100 personnes uniquement) au départ de Lomela en décembre 2025

26.1. Tableau des estimations de départs décembre 2025

Destination (Province)	Destination (Zone de santé)	Estimation des départs : nombre de personnes ayant quitté Lomela pour cette zone de santé	Solde migratoire pour la connection (différence entre arrivées et départs)
Sankuru	Lodja	-300	-100

26.2. Carte des estimations de départs décembre 2025

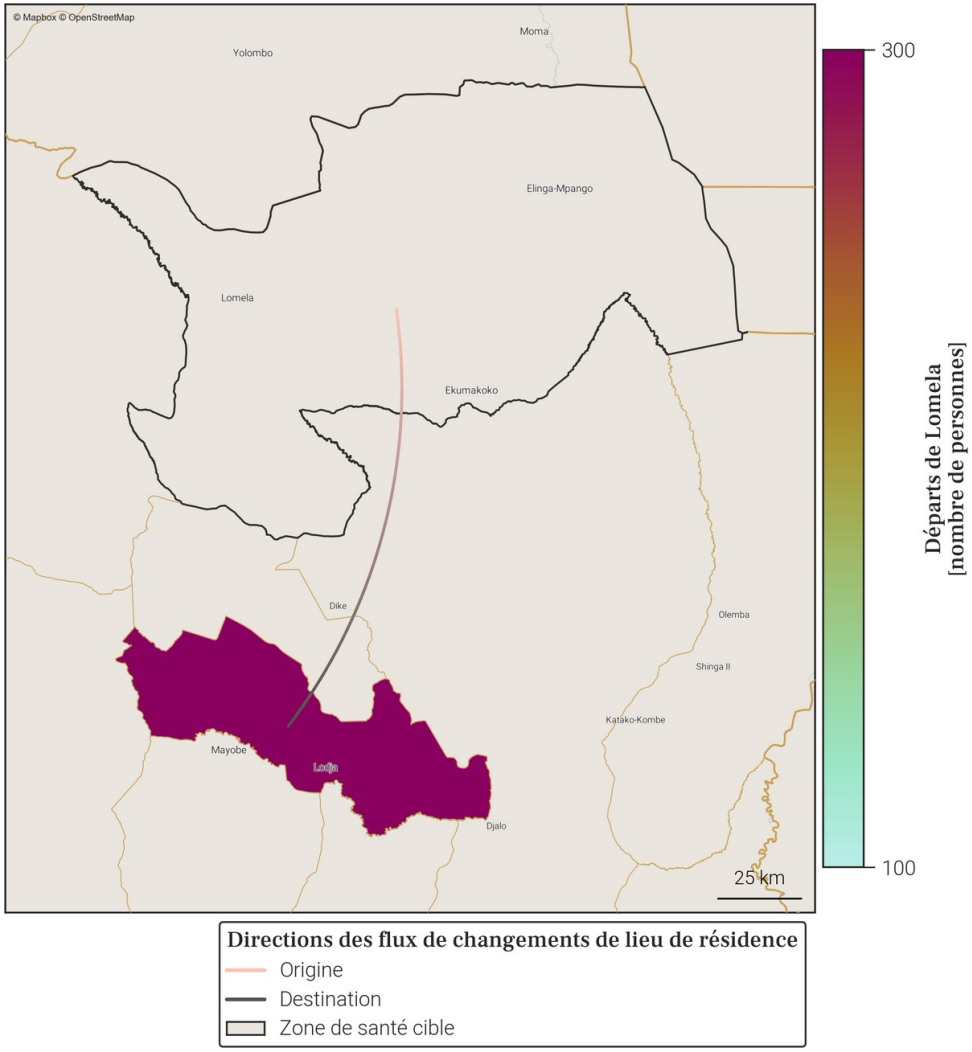

- Le tableau et la carte montrent **seulement une partie du nombre total de personnes qui sont parties de Lomela** au mois de décembre 2025, pour les connexions les plus importantes. En effet, **seuls les départs de plus de 100 personnes de Lomela vers une autre zone de santé sont représentés**. De plus, un maximum de 20 connections (par ordre d'importance) sont disponibles dans le tableau.
- Le nombre total de tout les départs en décembre 2025 est disponible à la place dans la section page 1 : Variations mensuelles des estimations de population et de mobilité, dans le graphe et/ou tableau des estimations de mobilité.

27. Localisation de la zone de santé

27.1. Carte des provinces

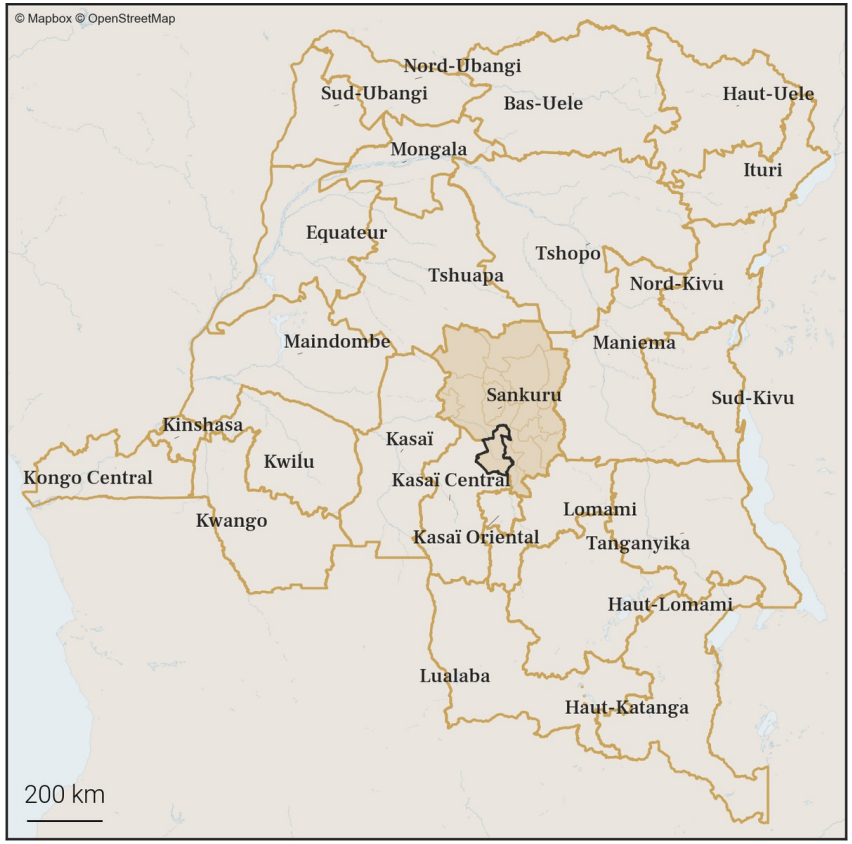

27.2. Carte des zones de santé

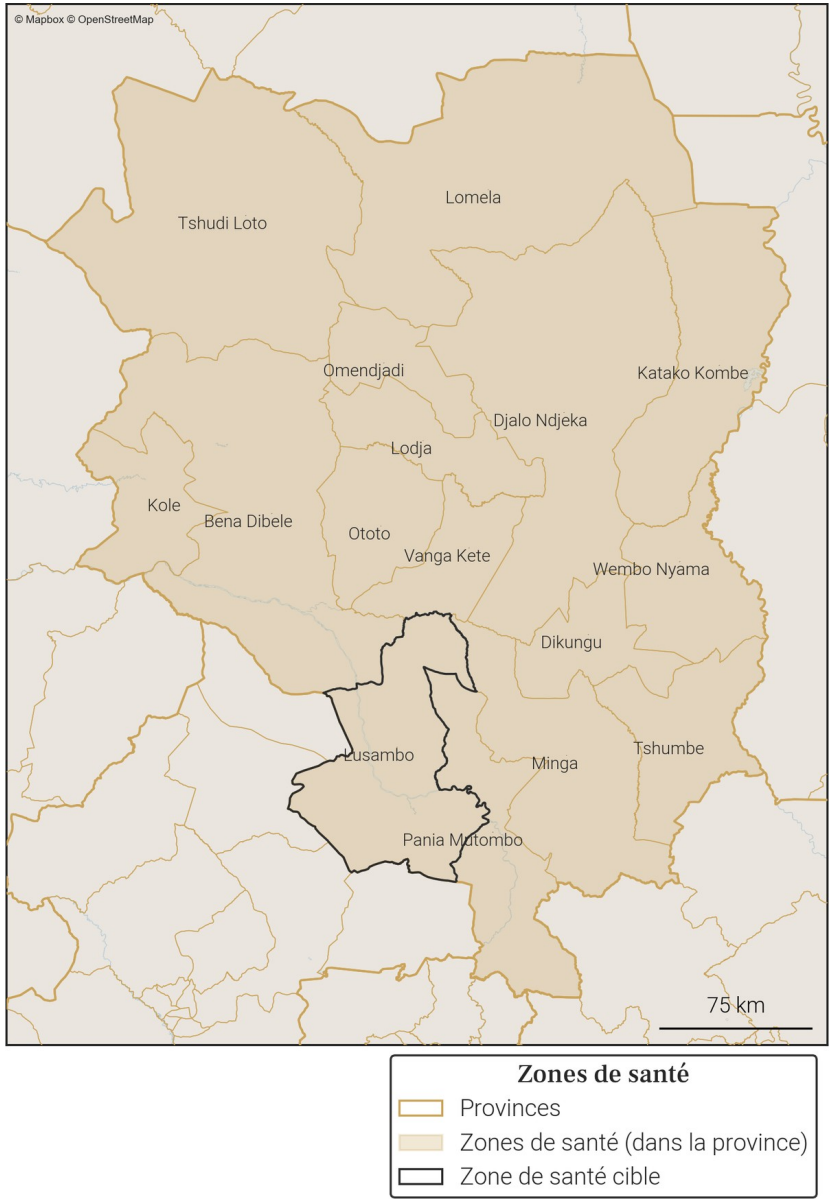

28. Variations mensuelles des estimations de population et de mobilité sur une année

28.1. Tableau des estimations de population et de mobilité

Date (année-mois)	Estimation de population (nombre de personnes)	Changement au mois précédent (différence)	Changement au mois précédent (pourcentage)	Arrivées estimées (nombre de personnes)	Départs estimés (nombre de personnes)	Solde migratoire (différence), accroissement naturel exclus
2025-12	**148 900**	**+300**	**+0.2%**	**+400**	**-500**	**-100**
2025-11	**148 600**	**+400**	**+0.27%**	**+500**	**-500**	**0**
2025-10	**148 200**	**+500**	**+0.34%**	**+700**	**-600**	**+100**
2025-09	147 700	+600	+0.41%	+800	-600	+200
2025-08	147 100	+200	+0.14%	+600	-800	-200
2025-07	146 900	-400	-0.27%	+400	-1 300	-900
2025-06	147 300	-200	-0.14%	+500	-1 000	-500
2025-05	147 500	+400	+0.27%	+800	-800	0
2025-04	147 100	+900	+0.62%	+800	-300	+500
2025-03	146 200	+400	+0.27%	+400	X	X
2025-02	145 800	+300	+0.21%	0	-100	-100
2025-01	145 500	+100	+0.07%	0	-300	-300
2024-12	145 400	+700	+0.48%	+300	0	+300

Taux moyen d'accroissement de la population (TMAP) sur l'année	TMAP sur les 6 premiers mois (décembre 2024 à juin 2025)	TMAP sur les 6 derniers mois (juin 2025 à décembre 2025)
+2.27%	+1.62%	+1.35%

28.2. Graphes des estimations de population et de mobilité

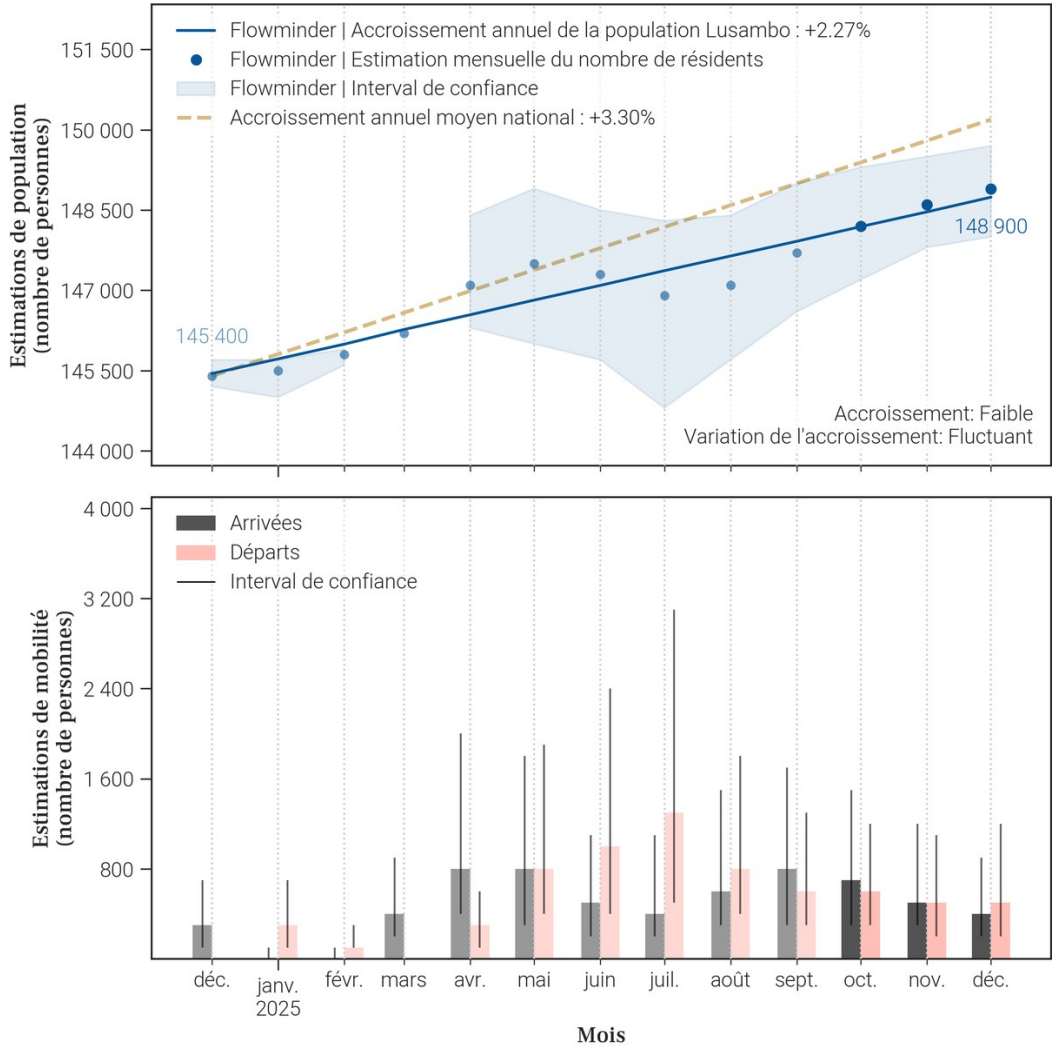

28.3. Données de population rapportées dans DHIS2[1]

Année	Estimation de population de DHIS2 (nombre de personnes)	Changement à l'année précédente (différence)	Changement à l'année précédente (pourcentage)
2025	180 889	+5 272	+3.0%
2024	175 617	X	X

- Le tableau et les graphiques montrent **le nombre de résidents dans Lusambo pour le mois de décembre 2025 et les 12 mois précédents**. Un 'résident' désigne ici une personne **ayant passé plus de 2 semaines dans Lusambo pour un mois donné**.
- Pour un mois en particulier, **le solde migratoire (arrivées moins les départs) n'est pas égal au changement de population, car il n'inclut pas l'accroissement naturel (naissances et décès)** de la population durant le mois.
- Une attention particulière doit être portée à la **différence d'échelle des axes d'ordonnées** (entre les mesures de population et de mobilité). Une attention particulière doit également être portée au **roulement de la population**, par exemple un large nombre d'arrivées ne changera pas la population de manière significative si le nombre de départs est lui aussi élevé.

29. Mobilité : origine des flux importants (flux de plus de 100 personnes uniquement) à destination de Lusambo en décembre 2025

29.1. Tableau des estimations d'arrivées décembre 2025

Origine (Province)	Origine (Zone de santé)	Estimation des arrivées : nombre de personnes ayant quitté cette zone de santé pour Lusambo	Solde migratoire pour la connection (différence entre arrivées et départs)
Sankuru	Pania Mutombo	100	0

29.2. Carte des estimations d'arrivées décembre 2025

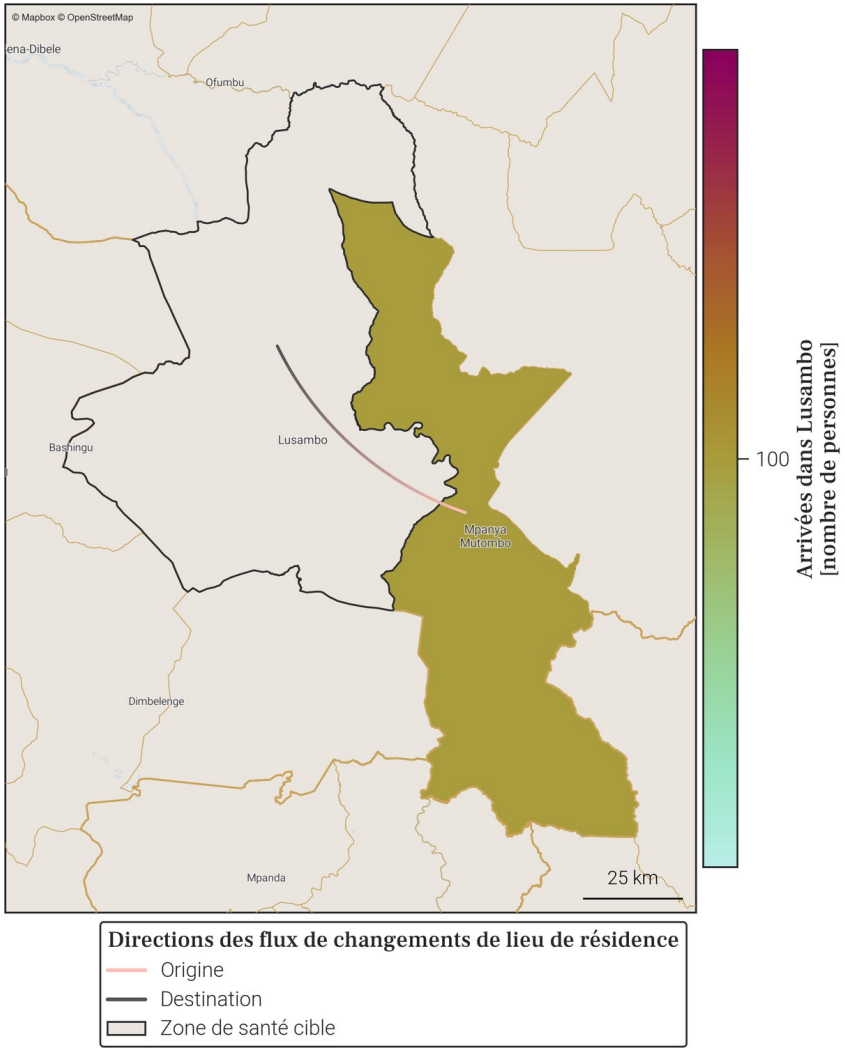

- Le tableau et la carte montrent **seulement une partie du nombre total de personnes qui sont arrivées dans Lusambo** au mois de décembre 2025, pour les connexions les plus importantes. En effet, **seules les arrivées de plus de 100 personnes dans Lusambo depuis une autre zone de santé sont représentées**. De plus, un maximum de 20 connections (par ordre d'importance) sont disponibles dans le tableau.
- Le nombre total de toutes les arrivées en décembre 2025 est disponible à la place dans la section page 1 : Variations mensuelles des estimations de population et de mobilité, dans le graphe et/ou tableau des estimations de mobilité.

30. Mobilité : destinations des flux importants (flux de plus de 100 personnes uniquement) au départ de Lusambo en décembre 2025

30.1. Tableau des estimations de départs décembre 2025

Destination (Province)	Destination (Zone de santé)	Estimation des départs : nombre de personnes ayant quitté Lusambo pour cette zone de santé	Solde migratoire pour la connection (différence entre arrivées et départs)
Sankuru	Pania Mutombo	-100	0
Sankuru	Tshumbe	-100	*Pas d'arrivées*

30.2. Carte des estimations de départs décembre 2025

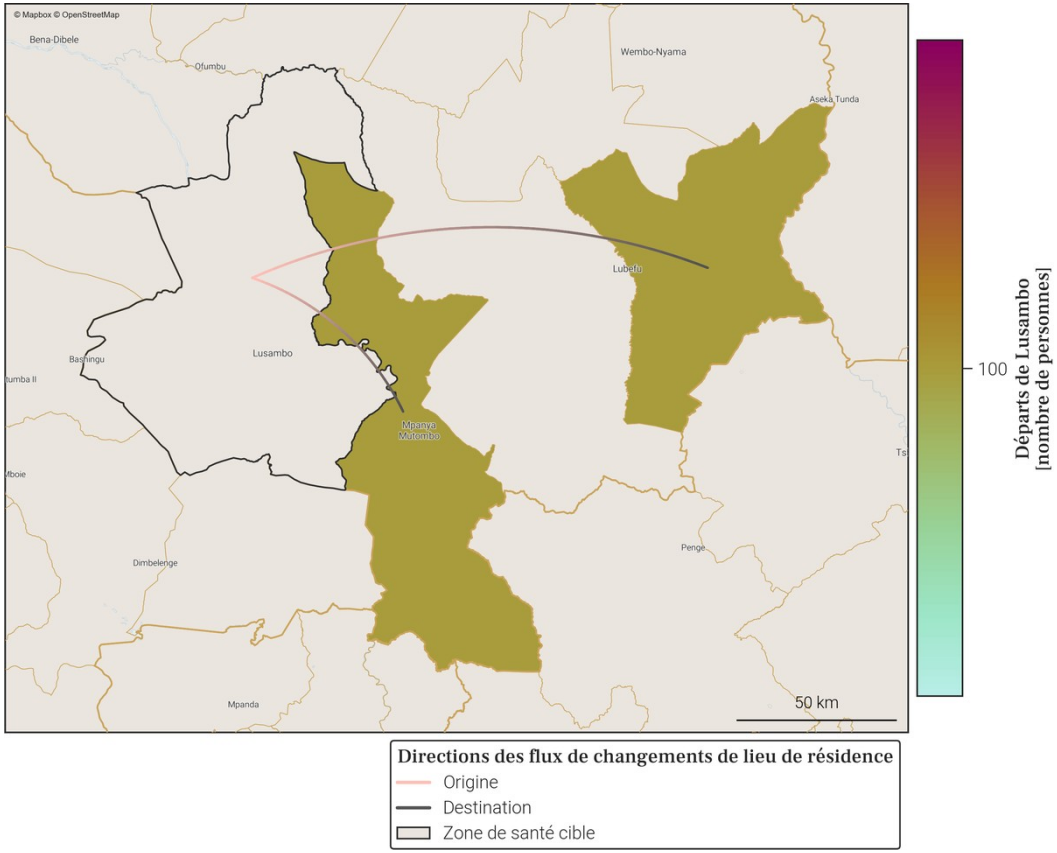

- Le tableau et la carte montrent **seulement une partie du nombre total de personnes qui sont parties de Lusambo** au mois de décembre 2025, pour les connexions les plus importantes. En effet, **seuls les départs de plus de 100 personnes de Lusambo vers une autre zone de santé sont représentés**. De plus, un maximum de 20 connections (par ordre d'importance) sont disponibles dans le tableau.
- Le nombre total de tout les départs en décembre 2025 est disponible à la place dans la section page 1 : Variations mensuelles des estimations de population et de mobilité, dans le graphe et/ou tableau des estimations de mobilité.

31. Localisation de la zone de santé

31.1. Carte des provinces

31.2. Carte des zones de santé

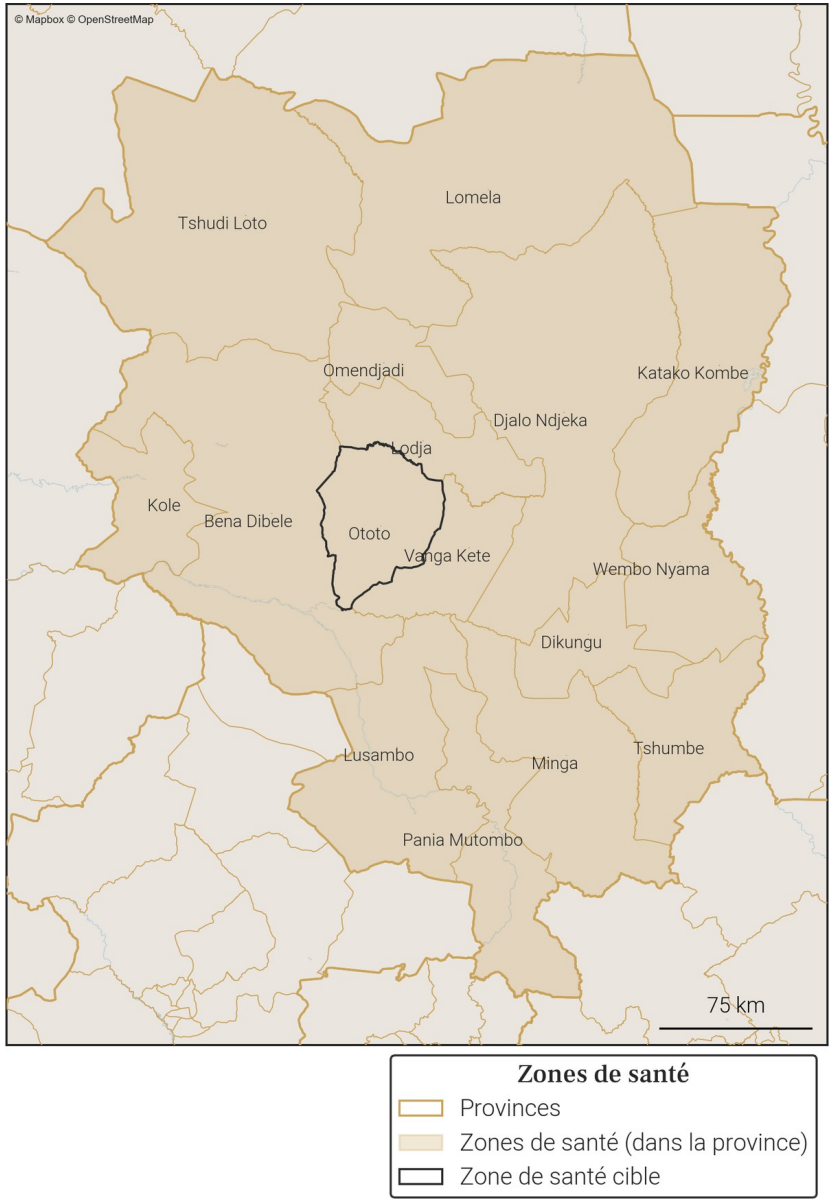

Gavi OIM ONU MIGRATION PEV Programme Elargi de Vaccination République Démocratique du Congo vodacom FLOWMINDER.ORG

32. Variations mensuelles des estimations de population et de mobilité sur une année

32.1. Tableau des estimations de population et de mobilité

Date (année-mois)	Estimation de population (nombre de personnes)	Changement au mois précédent (différence)	Changement au mois précédent (pourcentage)	Arrivées estimées (nombre de personnes)	Départs estimés (nombre de personnes)	Solde migratoire (différence), accroissement naturel exclus
2025-12	**218 000**	**+900**	**+0.41%**	**+1 500**	**-1 200**	**+300**
2025-11	**217 100**	**+300**	**+0.14%**	**+1 200**	**-1 500**	**-300**
2025-10	**216 800**	**-700**	**-0.32%**	**+1 200**	**-2 500**	**-1 300**
2025-09	217 500	-1 400	-0.64%	+1 700	-3 600	-1 900
2025-08	218 900	+700	+0.32%	+2 200	-2 100	+100
2025-07	218 200	+1 300	+0.6%	+2 400	-1 800	+600
2025-06	216 900	+1 600	+0.74%	+2 300	-1 300	+1 000
2025-05	215 300	+100	+0.05%	+1 700	-2 100	-400
2025-04	215 200	+1 100	+0.51%	+2 000	-1 500	+500
2025-03	214 100	+500	+0.23%	+1 400	-1 500	-100
2025-02	213 600	-100	-0.05%	+1 300	-2 000	-700
2025-01	213 700	+1 000	+0.47%	+2 000	-1 500	+500
2024-12	212 700	+2 200	+1.05%	+2 700	-1 100	+1 600

Taux moyen d'accroissement de la population (TMAP) sur l'année	TMAP sur les 6 premiers mois (décembre 2024 à juin 2025)	TMAP sur les 6 derniers mois (juin 2025 à décembre 2025)
+2.54%	+1.75%	-0.1%

32.2. Graphes des estimations de population et de mobilité

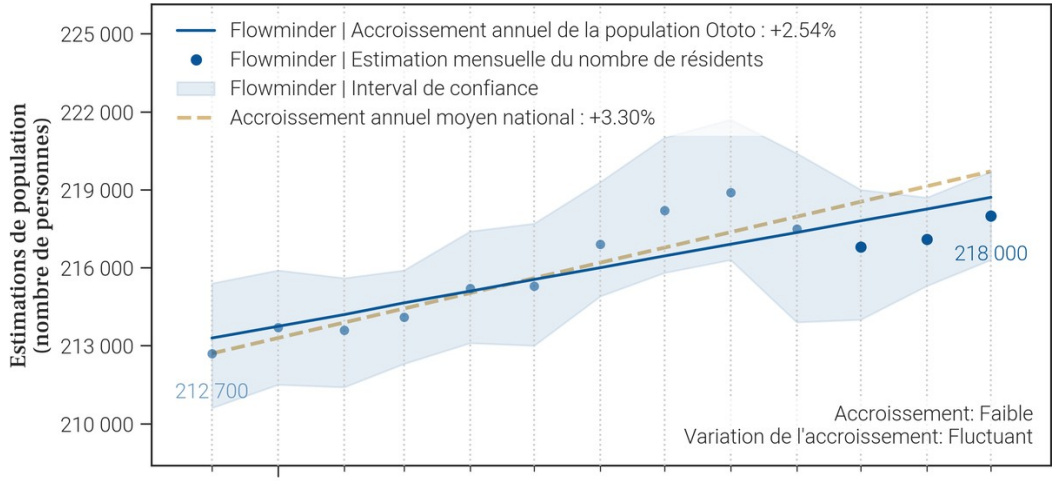

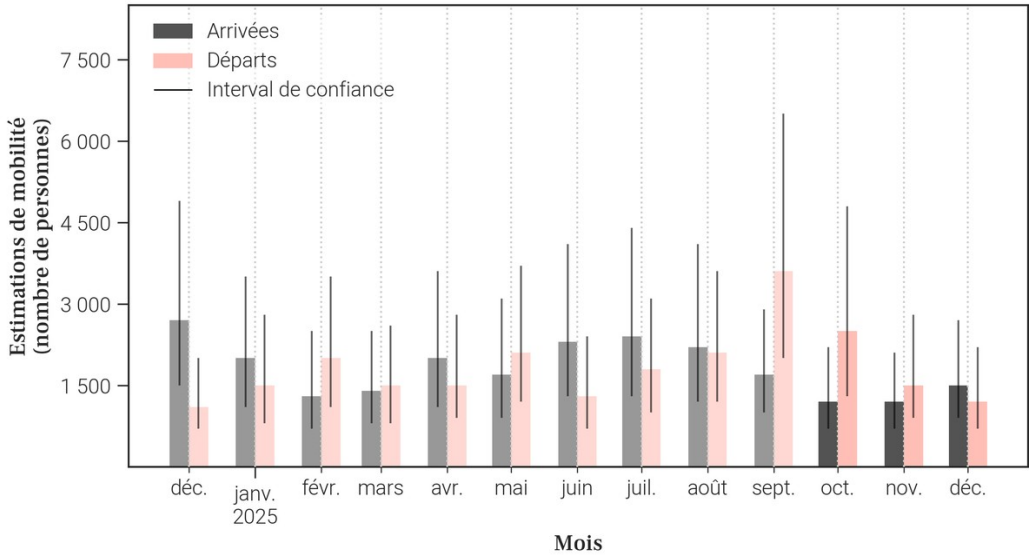

32.3. Données de population rapportées dans DHIS2[1]

Année	Estimation de population de DHIS2 (nombre de personnes)	Changement à l'année précédente (différence)	Changement à l'année précédente (pourcentage)
2025	190 924	+5 560	+3.0%
2024	185 364	X	X

- Le tableau et les graphiques montrent **le nombre de résidents dans Ototo pour le mois de décembre 2025 et les 12 mois précédents**. Un 'résident' désigne ici une personne **ayant passé plus de 2 semaines dans Ototo pour un mois donné**.
- Pour un mois en particulier, **le solde migratoire (arrivées moins les départs) n'est pas égal au changement de population, car il n'inclut pas l'accroissement naturel (naissances et décès)** de la population durant le mois.
- Une attention particulière doit être portée à la **différence d'échelle des axes d'ordonnées** (entre les mesures de population et de mobilité). Une attention particulière doit également être portée au **roulement de la population**, par exemple un large nombre d'arrivées ne changera pas la population de manière significative si le nombre de départs est lui aussi élevé.

33. Mobilité : origine des flux importants (flux de plus de 100 personnes uniquement) à destination de Ototo en décembre 2025

33.1. Tableau des estimations d'arrivées décembre 2025

Origine (Province)	Origine (Zone de santé)	Estimation des arrivées : nombre de personnes ayant quitté cette zone de santé pour Ototo	Solde migratoire pour la connection (différence entre arrivées et départs)
Sankuru	Lodja	1 200	300
Sankuru	Vanga Kete	200	0

33.2. Carte des estimations d'arrivées décembre 2025

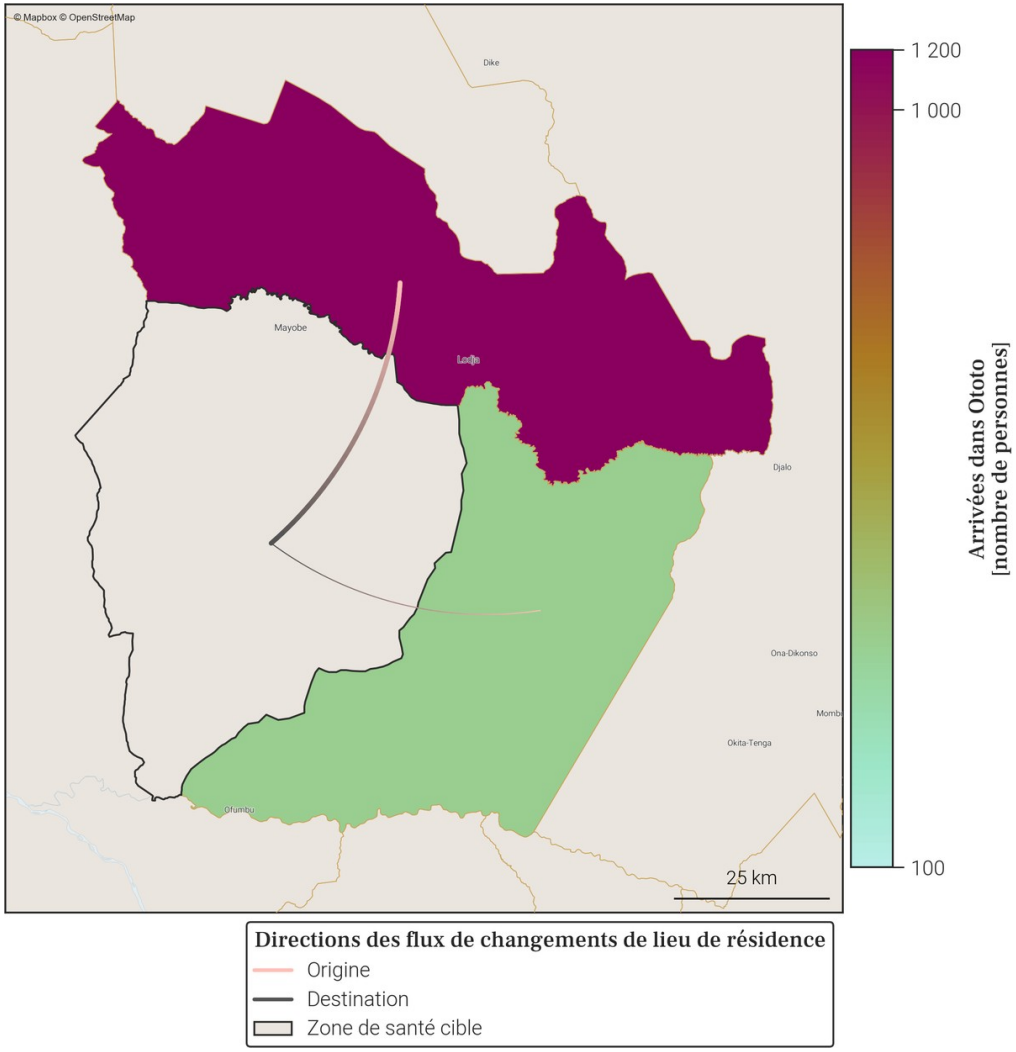

- Le tableau et la carte montrent **seulement une partie du nombre total de personnes qui sont arrivées dans Ototo** au mois de décembre 2025, pour les connexions les plus importantes. En effet, **seules les arrivées de plus de 100 personnes dans Ototo depuis une autre zone de santé sont représentées**. De plus, un maximum de 20 connections (par ordre d'importance) sont disponibles dans le tableau.
- Le nombre total de toutes les arrivées en décembre 2025 est disponible à la place dans la section page 1 : Variations mensuelles des estimations de population et de mobilité, dans le graphe et/ou tableau des estimations de mobilité.

34. Mobilité : destinations des flux importants (flux de plus de 100 personnes uniquement) au départ de Ototo en décembre 2025

34.1. Tableau des estimations de départs décembre 2025

Destination (Province)	Destination (Zone de santé)	Estimation des départs : nombre de personnes ayant quitté Ototo pour cette zone de santé	Solde migratoire pour la connection (différence entre arrivées et départs)
Sankuru	Lodja	-900	300
Sankuru	Vanga Kete	-200	0

34.2. Carte des estimations de départs décembre 2025

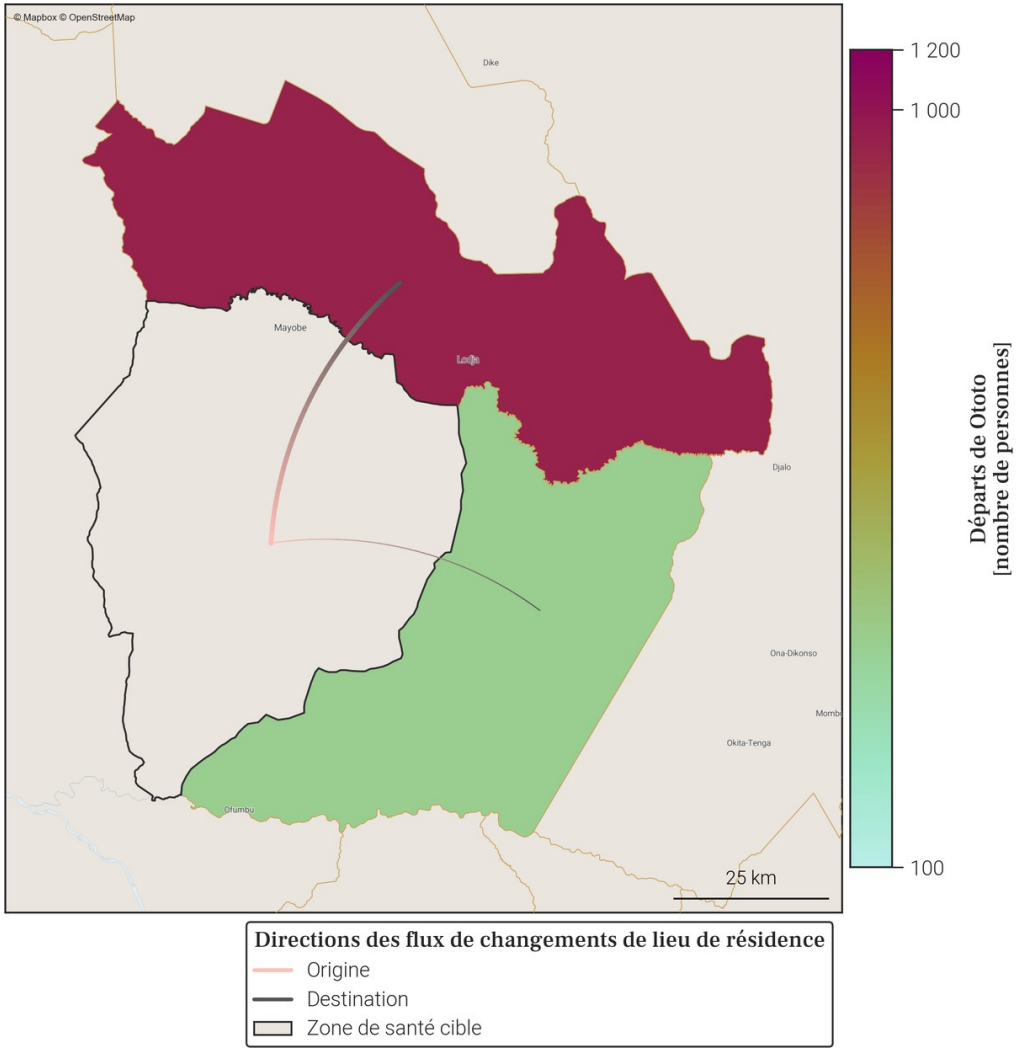

- Le tableau et la carte montrent **seulement une partie du nombre total de personnes qui sont parties de Ototo** au mois de décembre 2025, pour les connexions les plus importantes. En effet, **seuls les départs de plus de 100 personnes de Ototo vers une autre zone de santé sont représentés**. De plus, un maximum de 20 connections (par ordre d'importance) sont disponibles dans le tableau.
- Le nombre total de tout les départs en décembre 2025 est disponible à la place dans la section page 1 : Variations mensuelles des estimations de population et de mobilité, dans le graphe et/ou tableau des estimations de mobilité.

35. Localisation de la zone de santé

35.1. Carte des provinces

35.2. Carte des zones de santé

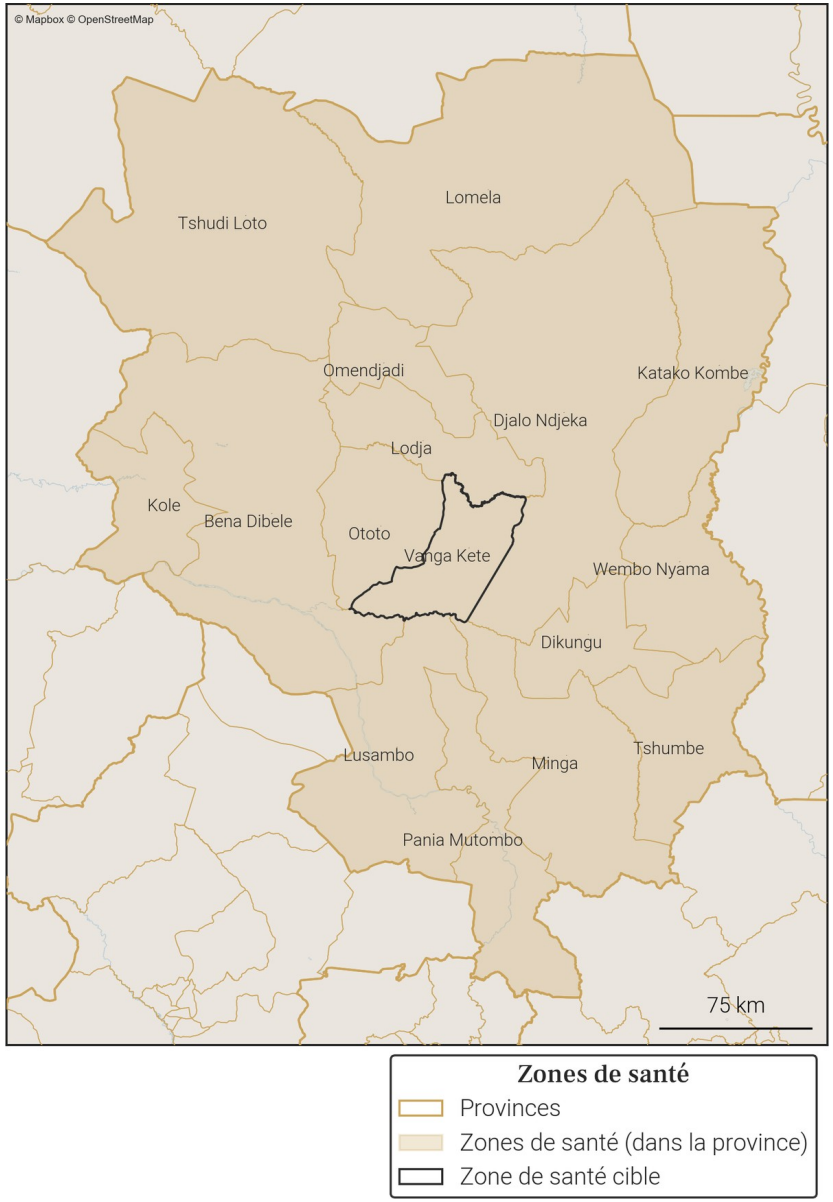

Gavi OIM ONU MIGRATION PEV Programme Elargi de Vaccination République Démocratique du Congo vodacom FLOWMINDER.ORG

36. Variations mensuelles des estimations de population et de mobilité sur une année

36.1. Tableau des estimations de population et de mobilité

Date (année-mois)	Estimation de population (nombre de personnes)	Changement au mois précédent (différence)	Changement au mois précédent (pourcentage)	Arrivées estimées (nombre de personnes)	Départs estimés (nombre de personnes)	Solde migratoire (différence), accroissement naturel exclus
2025-12	**205 100**	**+700**	**+0.34%**	**+1 200**	**-1 100**	**+100**
2025-11	**204 400**	**+400**	**+0.2%**	**+1 200**	**-1 300**	**-100**
2025-10	**204 000**	**+1 300**	**+0.64%**	**+1 900**	**-1 200**	**+700**
2025-09	202 700	+800	+0.4%	+1 800	-1 600	+200
2025-08	201 900	-300	-0.15%	+1 100	-2 000	-900
2025-07	202 200	+100	+0.05%	+1 400	-1 800	-400
2025-06	202 100	+1 000	+0.5%	+1 500	-1 000	+500
2025-05	201 100	+500	+0.25%	+1 300	-1 400	-100
2025-04	200 600	+400	+0.2%	+1 200	-1 300	-100
2025-03	200 200	+400	+0.2%	+1 000	-1 100	-100
2025-02	199 800	+400	+0.2%	+1 000	-1 100	-100
2025-01	199 400	+1 200	+0.61%	+1 600	-900	+700
2024-12	198 200	+500	+0.25%	+1 100	-1 200	-100

Taux moyen d'accroissement de la population (TMAP) sur l'année	TMAP sur les 6 premiers mois (décembre 2024 à juin 2025)	TMAP sur les 6 derniers mois (juin 2025 à décembre 2025)
+3.14%	+1.72%	+1.64%

36.2. Graphes des estimations de population et de mobilité

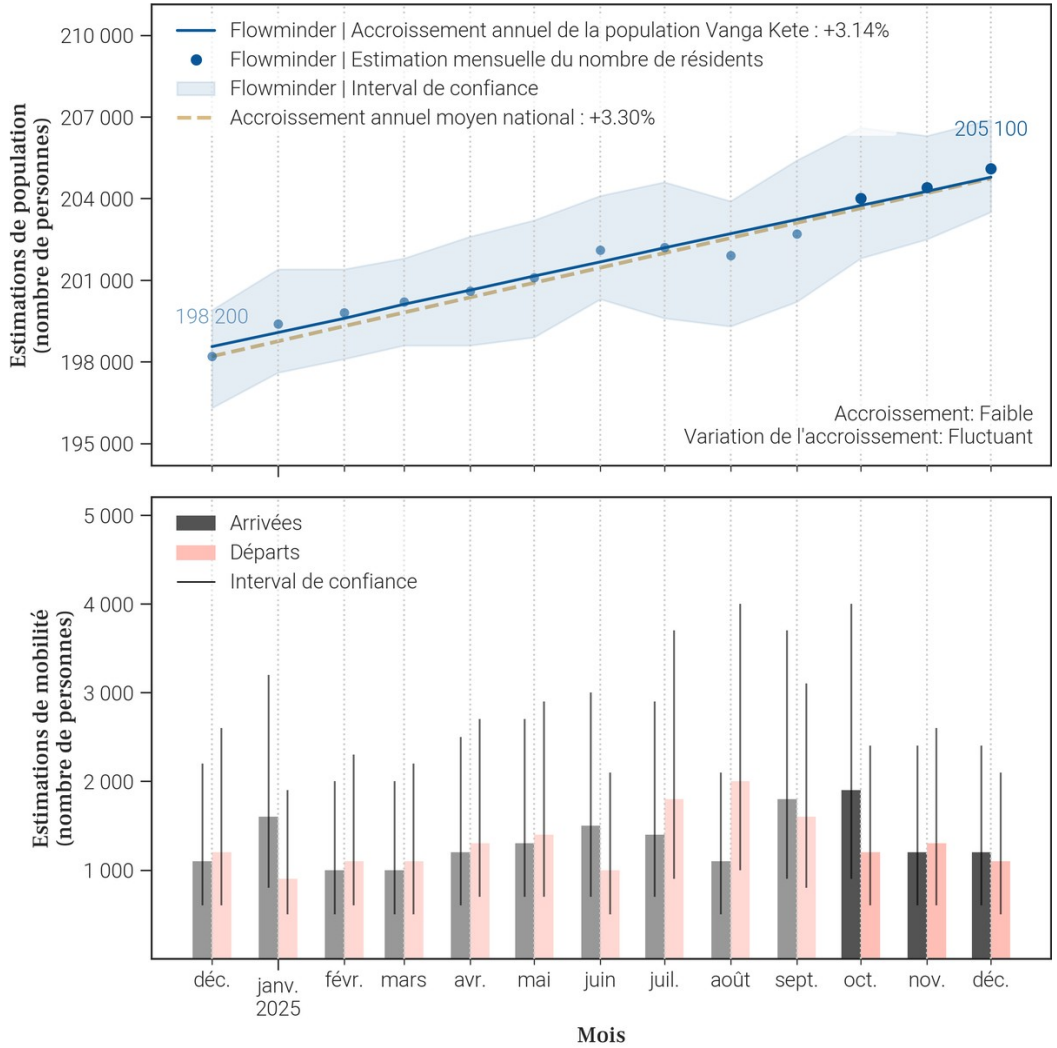

36.3. Données de population rapportées dans DHIS2[1]

Année	Estimation de population de DHIS2 (nombre de personnes)	Changement à l'année précédente (différence)	Changement à l'année précédente (pourcentage)
2025	177 060	+5 158	+3.0%
2024	171 902	X	X

- Le tableau et les graphiques montrent **le nombre de résidents dans Vanga Kete pour le mois de décembre 2025 et les 12 mois précédents**. Un 'résident' désigne ici une personne **ayant passé plus de 2 semaines dans Vanga Kete pour un mois donné**.
- Pour un mois en particulier, **le solde migratoire (arrivées moins les départs) n'est pas égal au changement de population, car il n'inclut pas l'accroissement naturel (naissances et décès)** de la population durant le mois.
- Une attention particulière doit être portée à la **différence d'échelle des axes d'ordonnées** (entre les mesures de population et de mobilité). Une attention particulière doit également être portée au **roulement de la population**, par exemple un large nombre d'arrivées ne changera pas la population de manière significative si le nombre de départs est lui aussi élevé.

37. Mobilité : origine des flux importants (flux de plus de 100 personnes uniquement) à destination de Vanga Kete en décembre 2025

37.1. Tableau des estimations d'arrivées décembre 2025

Origine (Province)	Origine (Zone de santé)	Estimation des arrivées : nombre de personnes ayant quitté cette zone de santé pour Vanga Kete	Solde migratoire pour la connection (différence entre arrivées et départs)
Sankuru	Lodja	500	0
Sankuru	Djalo Ndjeka	300	100
Sankuru	Ototo	200	0
Sankuru	Dikungu	100	0

37.2. Carte des estimations d'arrivées décembre 2025

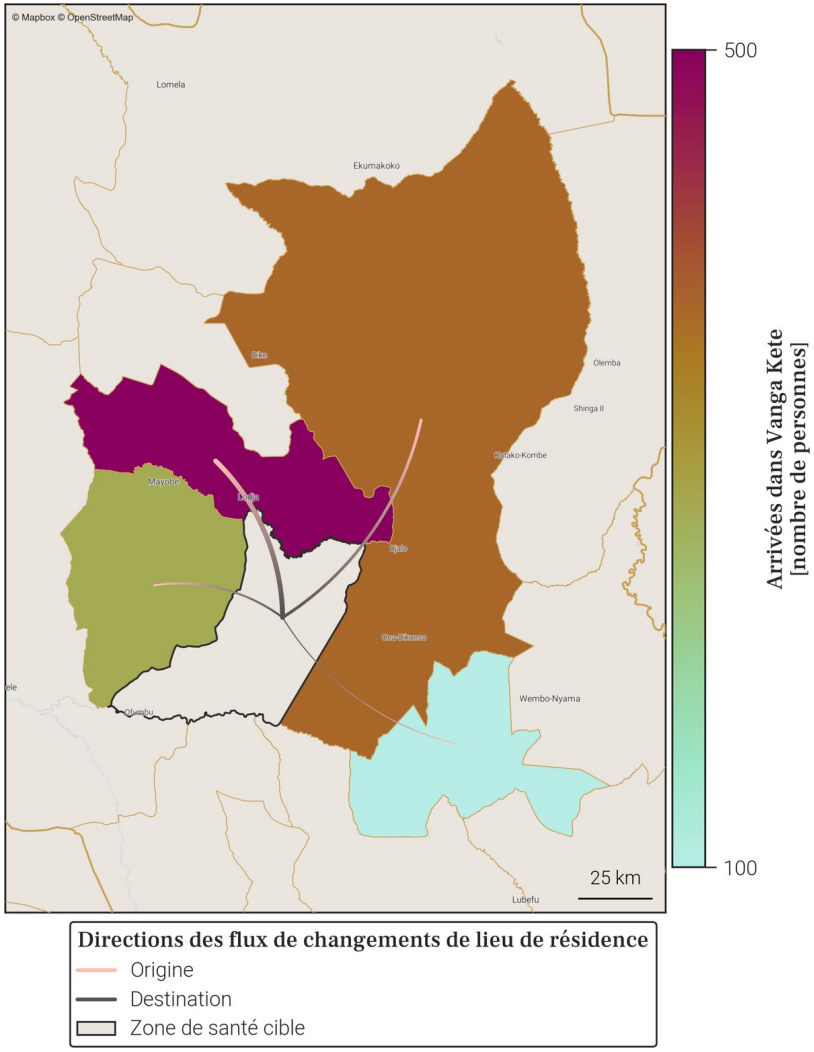

- Le tableau et la carte montrent **seulement une partie du nombre total de personnes qui sont arrivées dans Vanga Kete** au mois de décembre 2025, pour les connexions les plus importantes. En effet, **seules les arrivées de plus de 100 personnes dans Vanga Kete depuis une autre zone de santé sont représentées**. De plus, un maximum de 20 connections (par ordre d'importance) sont disponibles dans le tableau.
- Le nombre total de toutes les arrivées en décembre 2025 est disponible à la place dans la section page 1 : Variations mensuelles des estimations de population et de mobilité, dans le graphe et/ou tableau des estimations de mobilité.

38. Mobilité : destinations des flux importants (flux de plus de 100 personnes uniquement) au départ de Vanga Kete en décembre 2025

38.1. Tableau des estimations de départs décembre 2025

Destination (Province)	Destination (Zone de santé)	Estimation des départs : nombre de personnes ayant quitté Vanga Kete pour cette zone de santé	Solde migratoire pour la connection (différence entre arrivées et départs)
Sankuru	Lodja	-500	0
Sankuru	Djalo Ndjeka	-200	100
Sankuru	Ototo	-200	0
Sankuru	Dikungu	-100	0

38.2. Carte des estimations de départs décembre 2025

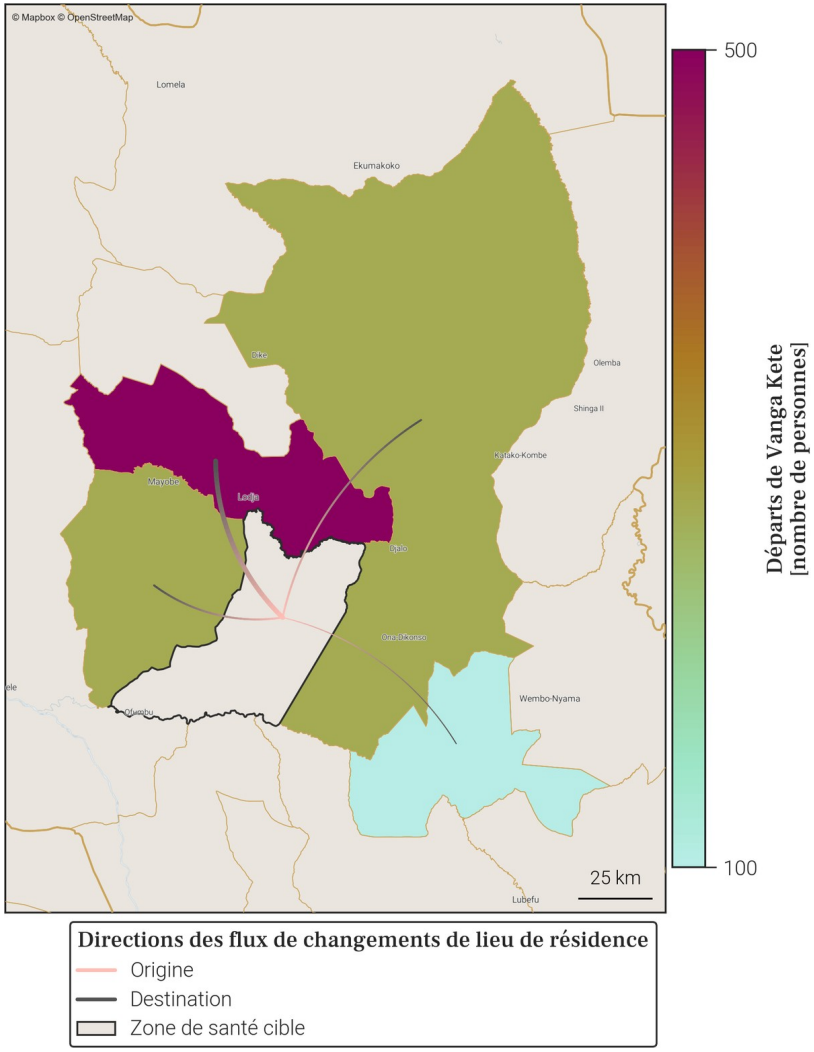

- Le tableau et la carte montrent **seulement une partie du nombre total de personnes qui sont parties de Vanga Kete** au mois de décembre 2025, pour les connexions les plus importantes. En effet, **seuls les départs de plus de 100 personnes de Vanga Kete vers une autre zone de santé sont représentés**. De plus, un maximum de 20 connections (par ordre d'importance) sont disponibles dans le tableau.
- Le nombre total de tout les départs en décembre 2025 est disponible à la place dans la section page 1 : Variations mensuelles des estimations de population et de mobilité, dans le graphe et/ou tableau des estimations de mobilité.

39. Localisation de la zone de santé

39.1. Carte des provinces

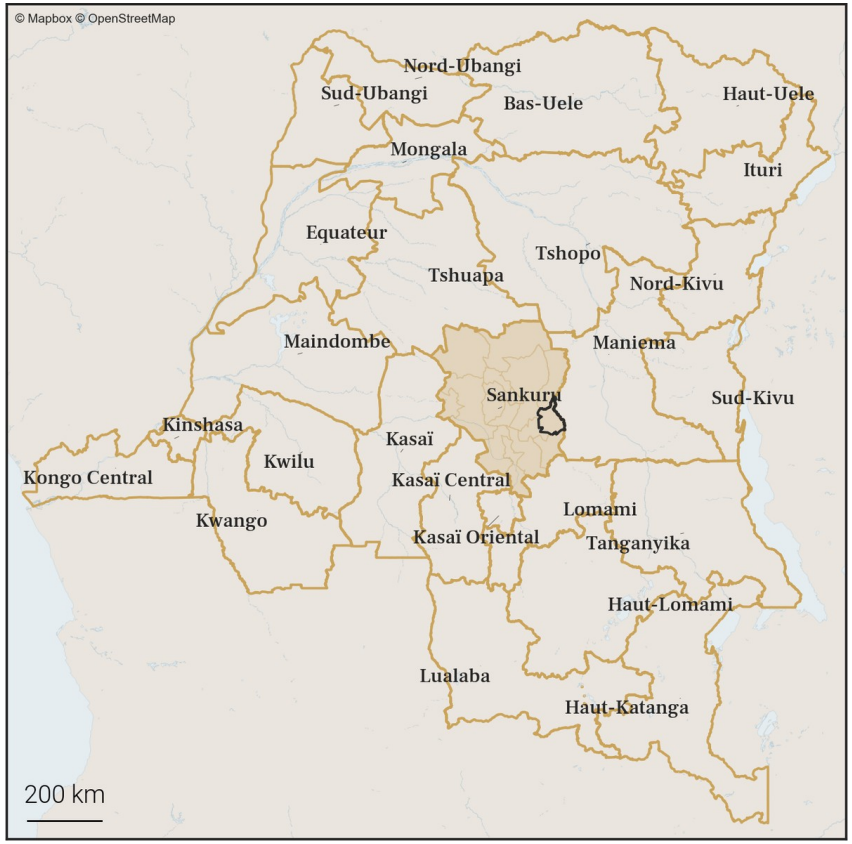

39.2. Carte des zones de santé

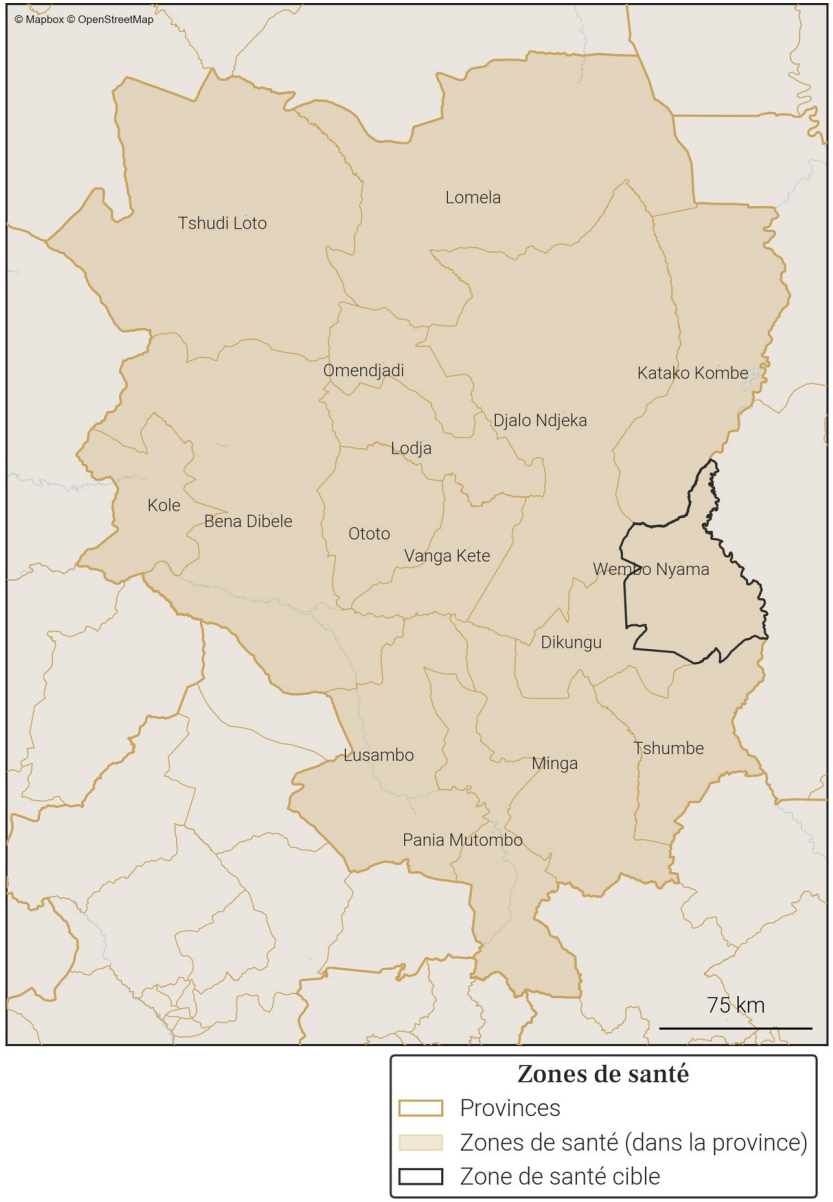

Gavi OIM ONU MIGRATION PEV Programme Elargi de Vaccination République Démocratique du Congo vodacom FLOWMINDER.ORG

40. Variations mensuelles des estimations de population et de mobilité sur une année

40.1. Tableau des estimations de population et de mobilité

Date (année-mois)	Estimation de population (nombre de personnes)	Changement au mois précédent (différence)	Changement au mois précédent (pourcentage)	Arrivées estimées (nombre de personnes)	Départs estimés (nombre de personnes)	Solde migratoire (différence), accroissement naturel exclus
2025-12	**117 800**	**-200**	**-0.17%**	**+1 000**	**-1 500**	**-500**
2025-11	**118 000**	**+700**	**+0.6%**	**+1 900**	**-1 600**	**+300**
2025-10	**117 300**	**-800**	**-0.68%**	**+1 300**	**-2 400**	**-1 100**
2025-09	118 100	+300	+0.25%	+1 800	-1 800	0
2025-08	117 800	+1 600	+1.38%	+2 700	-1 400	+1 300
2025-07	116 200	-300	-0.26%	+1 600	-2 200	-600
2025-06	116 500	-700	-0.6%	+1 200	-2 100	-900
2025-05	117 200	+100	+0.09%	+1 300	-1 500	-200
2025-04	117 100	-100	-0.09%	+900	-1 300	-400
2025-03	117 200	-800	-0.68%	+500	-1 600	-1 100
2025-02	118 000	+500	+0.43%	+500	-400	+100
2025-01	117 500	+300	+0.26%	+700	-700	0
2024-12	117 200	+700	+0.6%	+1 000	-700	+300

Taux moyen d'accroissement de la population (TMAP) sur l'année	TMAP sur les 6 premiers mois (décembre 2024 à juin 2025)	TMAP sur les 6 derniers mois (juin 2025 à décembre 2025)
+0.36%	-0.66%	+1.29%

40.2. Graphes des estimations de population et de mobilité

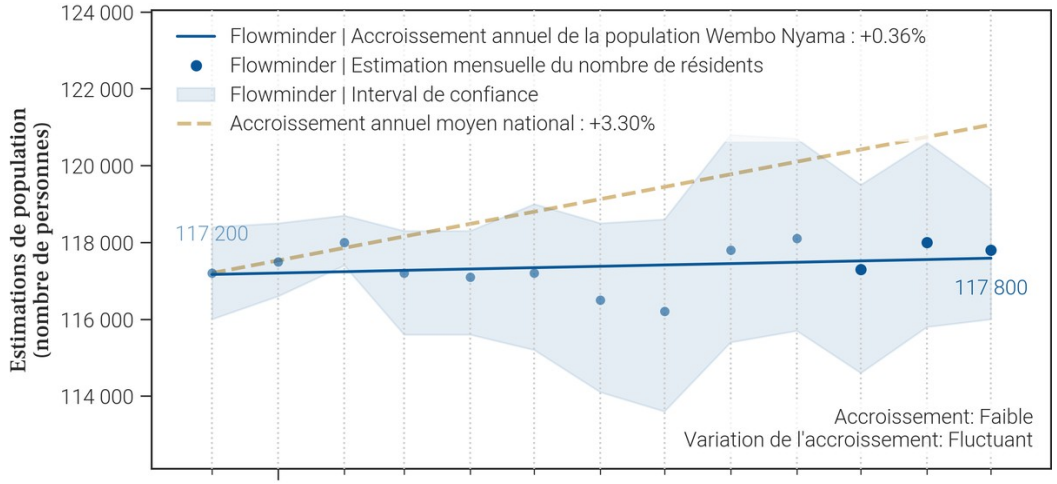

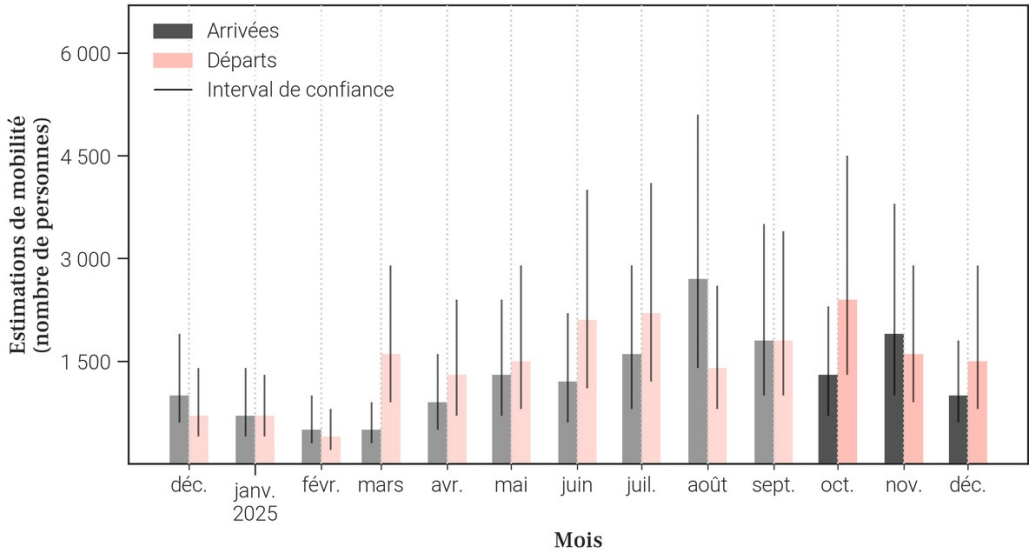

40.3. Données de population rapportées dans DHIS2[1]

Année	Estimation de population de DHIS2 (nombre de personnes)	Changement à l'année précédente (différence)	Changement à l'année précédente (pourcentage)
2025	144 513	+4 209	+3.0%
2024	140 304	X	X

- Le tableau et les graphiques montrent **le nombre de résidents dans Wembo Nyama pour le mois de décembre 2025 et les 12 mois précédents**. Un 'résident' désigne ici une personne **ayant passé plus de 2 semaines dans Wembo Nyama pour un mois donné**.
- Pour un mois en particulier, **le solde migratoire (arrivées moins les départs) n'est pas égal au changement de population, car il n'inclut pas l'accroissement naturel (naissances et décès)** de la population durant le mois.
- Une attention particulière doit être portée à la **différence d'échelle des axes d'ordonnées** (entre les mesures de population et de mobilité). Une attention particulière doit également être portée au **roulement de la population**, par exemple un large nombre d'arrivées ne changera pas la population de manière significative si le nombre de départs est lui aussi élevé.

41. Mobilité : origine des flux importants (flux de plus de 100 personnes uniquement) à destination de Wembo Nyama en décembre 2025

41.1. Tableau des estimations d'arrivées décembre 2025

Origine (Province)	Origine (Zone de santé)	Estimation des arrivées : nombre de personnes ayant quitté cette zone de santé pour Wembo Nyama	Solde migratoire pour la connection (différence entre arrivées et départs)
Sankuru	Dikungu	500	-200
Sankuru	Lodja	200	0
Sankuru	Katako Kombe	100	0
Sankuru	Minga	100	-100
Sankuru	Tshumbe	100	-100

41.2. Carte des estimations d'arrivées décembre 2025

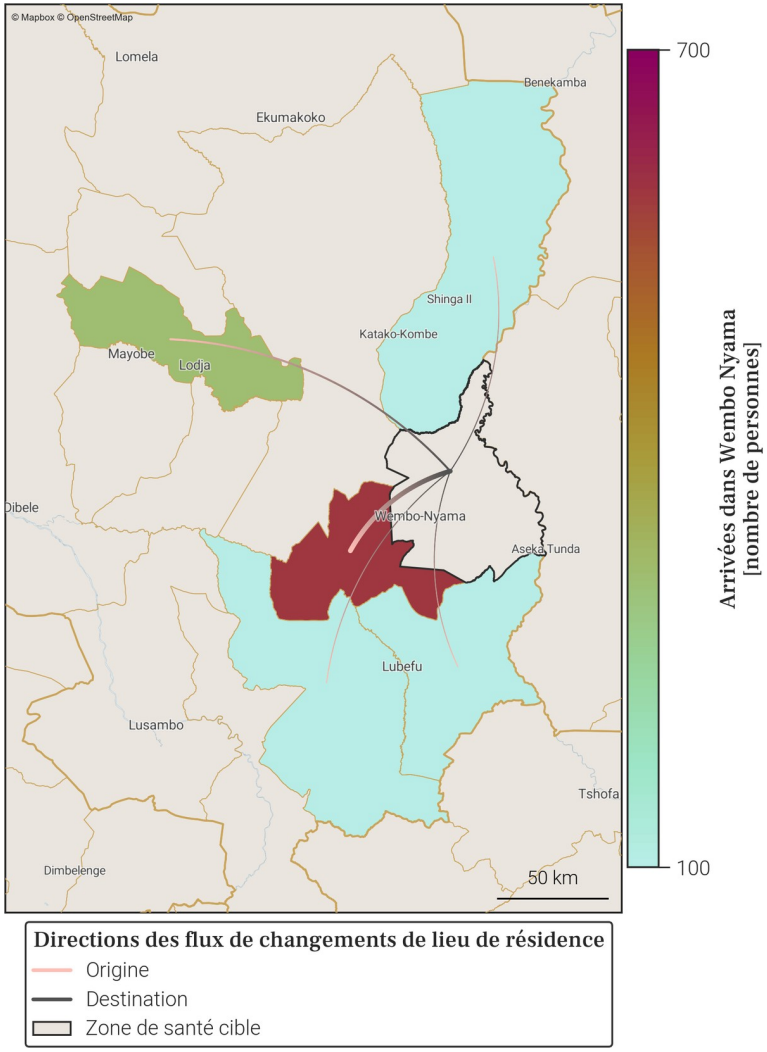

- Le tableau et la carte montrent **seulement une partie du nombre total de personnes qui sont arrivées dans Wembo Nyama** au mois de décembre 2025, pour les connexions les plus importantes. En effet, **seules les arrivées de plus de 100 personnes dans Wembo Nyama depuis une autre zone de santé sont représentées**. De plus, un maximum de 20 connections (par ordre d'importance) sont disponibles dans le tableau.
- Le nombre total de toutes les arrivées en décembre 2025 est disponible à la place dans la section page 1 : Variations mensuelles des estimations de population et de mobilité, dans le graphe et/ou tableau des estimations de mobilité.

42. Mobilité : destinations des flux importants (flux de plus de 100 personnes uniquement) au départ de Wembo Nyama en décembre 2025

42.1. Tableau des estimations de départs décembre 2025

Destination (Province)	Destination (Zone de santé)	Estimation des départs : nombre de personnes ayant quitté Wembo Nyama pour cette zone de santé	Solde migratoire pour la connection (différence entre arrivées et départs)
Sankuru	Dikungu	-700	-200
Sankuru	Lodja	-200	0
Sankuru	Minga	-200	-100
Sankuru	Tshumbe	-200	-100
Sankuru	Katako Kombe	-100	0

42.2. Carte des estimations de départs décembre 2025

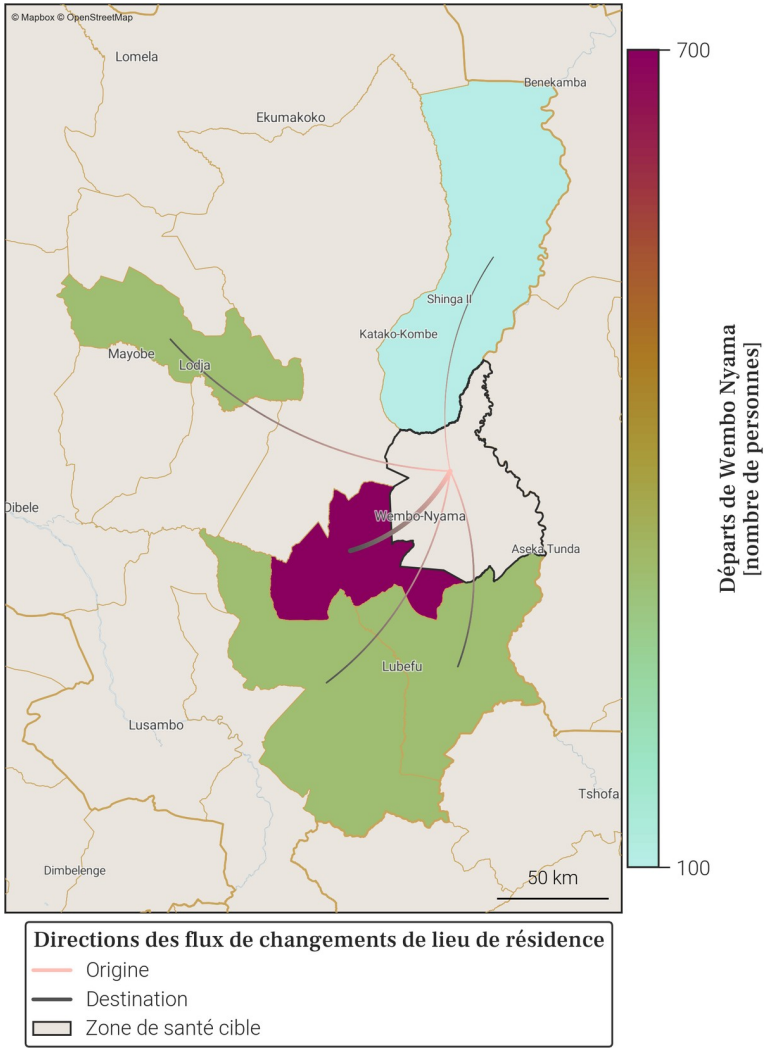

- Le tableau et la carte montrent **seulement une partie du nombre total de personnes qui sont parties de Wembo Nyama** au mois de décembre 2025, pour les connexions les plus importantes. En effet, **seuls les départs de plus de 100 personnes de Wembo Nyama vers une autre zone de santé sont représentés**. De plus, un maximum de 20 connections (par ordre d'importance) sont disponibles dans le tableau.
- Le nombre total de tout les départs en décembre 2025 est disponible à la place dans la section page 1 : Variations mensuelles des estimations de population et de mobilité, dans le graphe et/ou tableau des estimations de mobilité.

Annexe. Sources des données et explications des résultats de population et mobilité

1. Disponibilité des données dans la province

Parmi les 16 zones de santé de Sankuru, 6 ne sont pas disponibles du fait de la trop faible couverture des données CDR par rapport à la population totale dans ces zones.
Il s'agit des zones de santé de Kole, Minga, Omendjadi, Pania Mutombo, Tshudi Loto et Tshumbe.

2. Origine des données de population et mobilité

Les données mensuelles de population Flowminder par zone de santé sont basées sur des **1. estimations initiales de population (par zone de santé)**, de **2. mobilité (entre zones de santé)**, ainsi que **3. d'accroissement naturel (par zone de santé)**. Tous ces aspects sont inclus dans la production des estimations mensuelles de population.

1. Les estimations initiales de population sont basées sur des estimations démographiques par province publiées par l'INS[2] et des estimations démographiques par zone de santé publiées par l'OCHA des Nations Unies[3].

2. Les estimations de mobilité sont basées sur des données CDR de Vodacom RDC[4] (CDR - 'Call Detail Records', ou 'métadonnées de téléphonie mobile' en français), ainsi que sur des facteurs d'ajustement et d'échelle dérivés d'enquêtes sur la mobilité[5].

3. L'estimation des facteurs d'accroissement naturel de la population est basée sur des données de perspectives de démographie[2].

Pour plus d'informations veuillez consulter notre site pour la dernière version du rapport méthodologique ainsi que nos notes de publication de données.

3. Comprendre les données et leurs limitations

Nos estimations sont tirées des métadonnées de téléphonie mobile et ont pour but d'aider à affiner les dénominateurs de population en temps voulu. Elles ne couvrent pas toutes les zones de santé et d'importants changements démographiques peuvent passer inaperçus dans les provinces les moins bien couvertes. Cependant, les variations dans le temps, en particulier lorsque les tendances sont stables, peuvent constituer une information précieuse pour la planification.

Références

[1] **DHIS2** : *Ministère de la Santé Publique RDC*. District Health Information Software 2023-2024.
[2] **Annuaire statistique 2020** : *Institut National de la Statistique (INS)*. République démocratique du Congo. Kinshasa.
[3] **Données d'estimation de la population** : *United Nations, Office for the Coordination of Humanitarian Affairs (OCHA)*. RDC - Statistiques des Populations par Zones de Santé 2020.
[4] **Données CDR de Vodacom RDC** : *Vodacom RDC*. Call Detail Records 2020-2025.
[5] **Facteurs d'ajustement et d'échelle dérivés d'enquêtes sur la mobilité** :
[a] *Institut national de la statistique (INS) RDC, WorldPop University of Southampton UK, Kinshasa School for Public Health (KSPH) RDC, Flowminder*. RDC microcensus 2021.
[b] *Flowminder*. Enquête Téléphonique en RDC 2021.

Pour toute question ou information sur les estimations en RDC, les méthodes utilisées dans ce document ou l'analyse de données mobiles, veuillez nous contacter à l'adresse suivante : **rdc@flowminder.org**.

3. Exemple d'estimation de la mobilité pour une zone de santé

Les lieux de séjour mensuels et les déplacements d'un mois à l'autre des abonnés téléphoniques, entre zones de santé, sont dérivés des **données CDR** ('Call Detail Records', ou 'métadonnées de téléphonie mobile' en français)

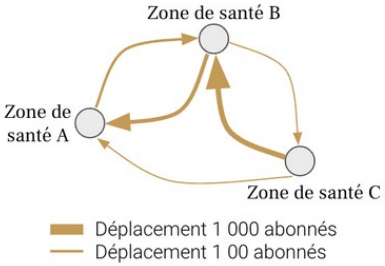

En utilisant des **estimations démographiques**, ainsi que des **facteurs d'ajustement et d'échelle dérivés d'enquêtes sur la mobilité**, les estimations de mobilité peuvent être corrigées et fournies à l'échelle de la population

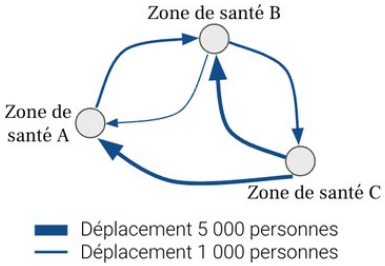

Pour chaque zone de santé, nous pouvons maintenant avoir une idée du nombre de personnes **arrivées** et/ou **parties**, ainsi que leur(s) origine(s) et/ou destination(s), d'un mois à l'autre (exemple pour la **Zone de santé A** ci-dessous)

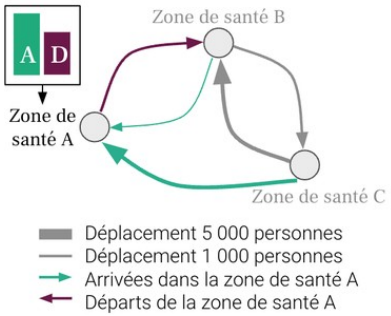

4. Exemple d'estimation de la population pour une zone de santé

Une estimation initiale de la population, **Population 1**, est produite pour chaque zone de santé pour le premier mois, **Mois 1**

La différence entre toutes les **Arrivées** et tous les **Départs** entre **Mois 1** et **Mois 2**, nous donne le **Solde migratoire 1**

La somme de la **Population 1** et du **Solde migratoire 1** au mois 1 est multipliée par le **Facteur d'accroissement naturel**
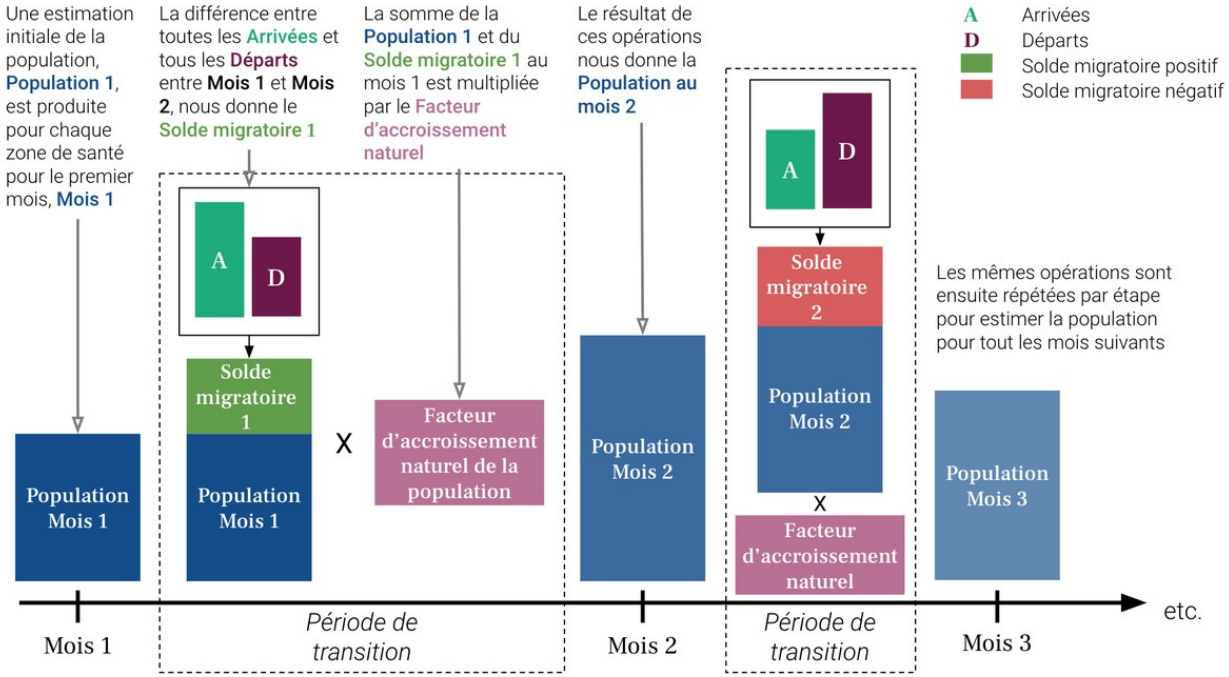
Le résultat de ces opérations nous donne la **Population au mois 2**