Rapport de préparation sur la mobilité - Haiti

Partie 1 | Aperçu national (01 nov. 25 - 31 oct. 26)

Sections communales présentant la plus forte variation de population estimée entre le 1 nov. 2025 et 31 oct. 2026

Département	Section communale	Estimation de la population oct. 2026	Type de tendance au cours des 12 derniers mois	Variation estimée au cours des 12 derniers mois
Ouest	2e Section Morne l'Hopital	177 600	En hausse	12 340
Ouest	1re Section Turgeau	477 500	En baisse	-10 360
Ouest	1re Section St Martin	494 600	En hausse	4 740
Ouest	3e Section Bellevue	112 700	En baisse	-4 400
Artibonite	2e Section Bois Neuf (Saint-Marc)	63 800	En baisse	-3 370

Principales observations pour la période 01 nov. 25 - 31 oct. 26

- **REMARQUE :** Les estimations (v5.1) s'appuient sur les métadonnées d'appels vocaux, de SMS et de sessions de données mobiles, et ne sont pas comparables à celles des rapports précédents, qui reposaient uniquement sur les métadonnées d'appels vocaux. Les métadonnées de sessions de données mobiles présentent un gap jusqu'en mai 2026. Nous travaillons avec Digicel pour le combler, et certaines estimations pourront être révisées dans les prochaines publications.
- **REMARQUE :** Une couverture partielle et faible de la population peut biaiser les estimations, en particulier dans l'Artibonite, le Centre, le Nord-Est et le Nord-Ouest, où des données complètes pour la période ne sont disponibles que pour quelques sections.
- Dans la Zone métropolitaine de Port-au-Prince (ZMPAP), la 2e Section Morne l'Hôpital (Port-au-Prince) a enregistré la plus forte hausse de population estimée à l'échelle nationale (+12 340), alors que la 1re Section Turgeau (Port-au-Prince) a enregistré la plus forte baisse (-10 360; dont la majeure partie s'est produite entre décembre 2025 et janvier 2026). La 1re Section St Martin (Delmas) a enregistré la seconde plus forte hausse (+4 740). Les hausses observées entre septembre et octobre pourraient être attribuées à l'afflux de personnes déplacées (ETT 113.1).
- Dans l'Ouest, hors ZMPAP, la plus forte baisse estimée de la population a été enregistrée dans la 3e Section Sourcailles (Kenscoff), avec -2 700, un chiffre légèrement inférieur aux -3 370 indiqués dans le rapport d'Octobre 2026.
- Dans la Grande'Anse, la plus forte baisse estimée a été enregistrée dans la 1re Section Basse Voldrogue (Jérémie) (-1 270), malgré une hausse de la population observée depuis le mois d'août, la plus forte augmentation ayant eu lieu entre septembre et octobre.
- Dans l'Artibonite, la 2e Section Bois Neuf (Saint-Marc) affiche la plus forte baisse estimée (-3 370), avec une récupération partielle entre mai et juillet, suivie d'un nouveau déclin entre août et octobre 2026.

Évolution de la population cumulée estimée par département et section communale, du 1 nov. 2025 au 31 oct. 2026

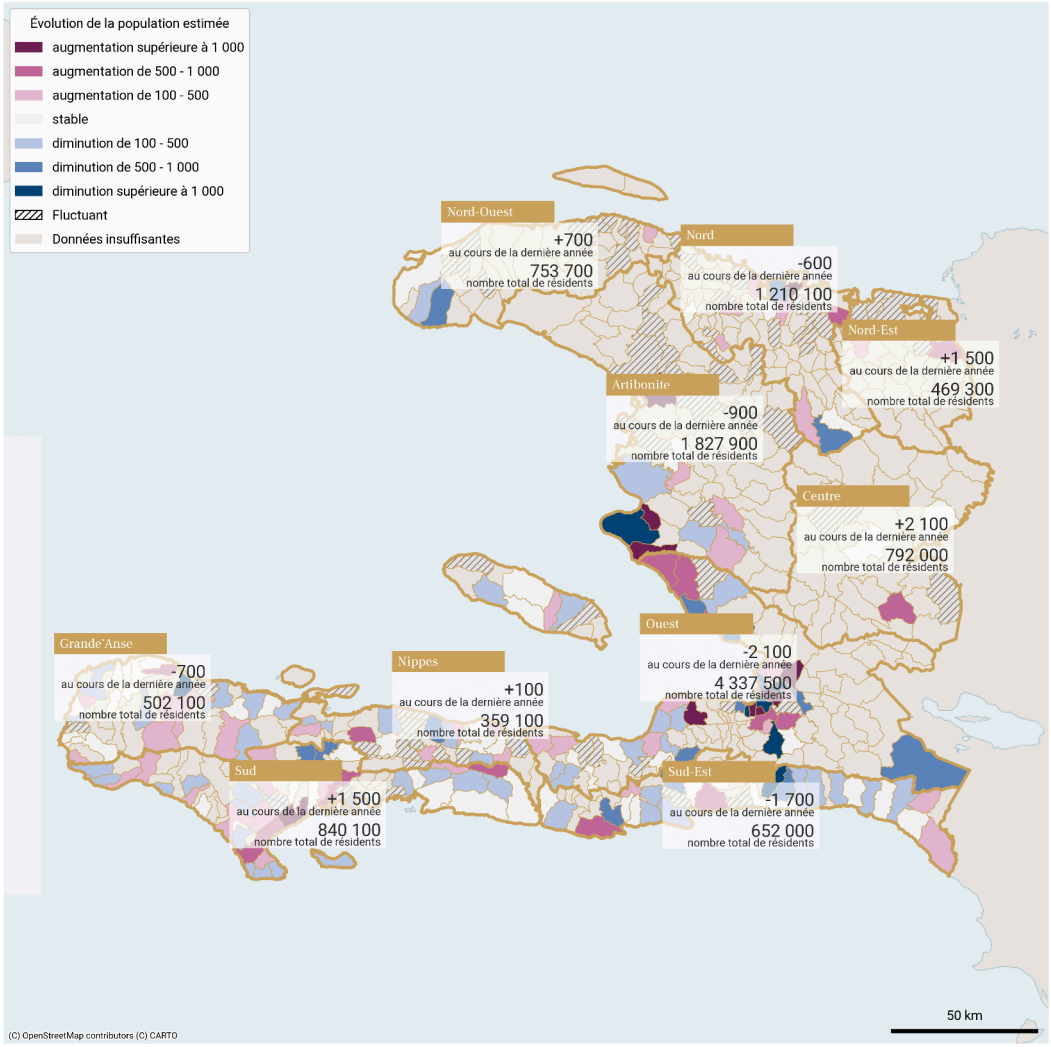

Ces estimations de la population proviennent des métadonnées de téléphonie mobile ("Call Detail Records" ou données CDR) (données d'utilisation de la téléphonie mobile) et d'autres ensembles de données à des fins de référence et d'ajustement. Les estimations fournies ne sont pas des estimations d'enquêtes, des estimations d'informateurs clés ou des observations sur le terrain. Si vous n'êtes pas familier avec cette source de données, veuillez trouver plus d'informations sur www.flowgeek.org (en anglais uniquement).

Rapport de préparation sur la mobilité - Haiti

Partie 2 | Artibonite : Vue d'ensemble du département (01 nov. 25 - 31 oct. 26)

Artibonite : Estimation mensuelle de la population (01 nov. 25 - 31 oct. 26)

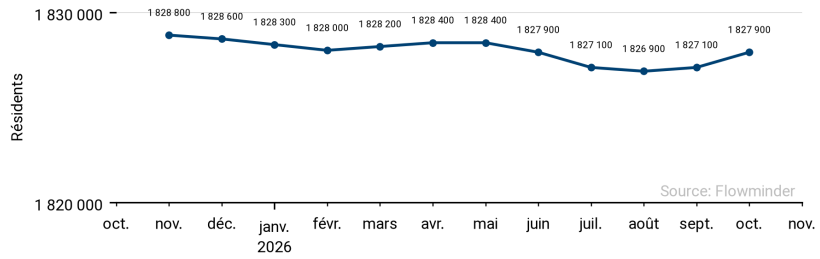

Artibonite : Sections communales présentant la plus forte variation de population estimée (01 nov. 25 - 31 oct. 26). Ligne continue : estimations. Ligne en pointillés : modèle.

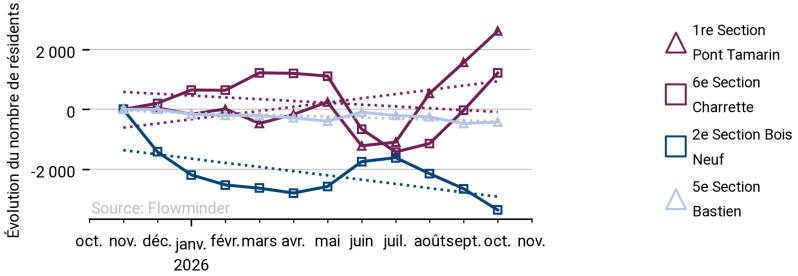

Artibonite : Plus fortes variations de population d'un mois sur l'autre dans les sections communales fluctuantes (01 nov. 25 - 31 oct. 26)

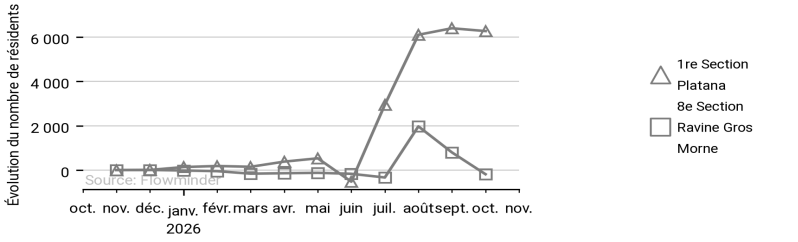

Artibonite : Évolution de la population cumulée estimée par section communale du 1 nov. 2025 au 31 oct. 2026

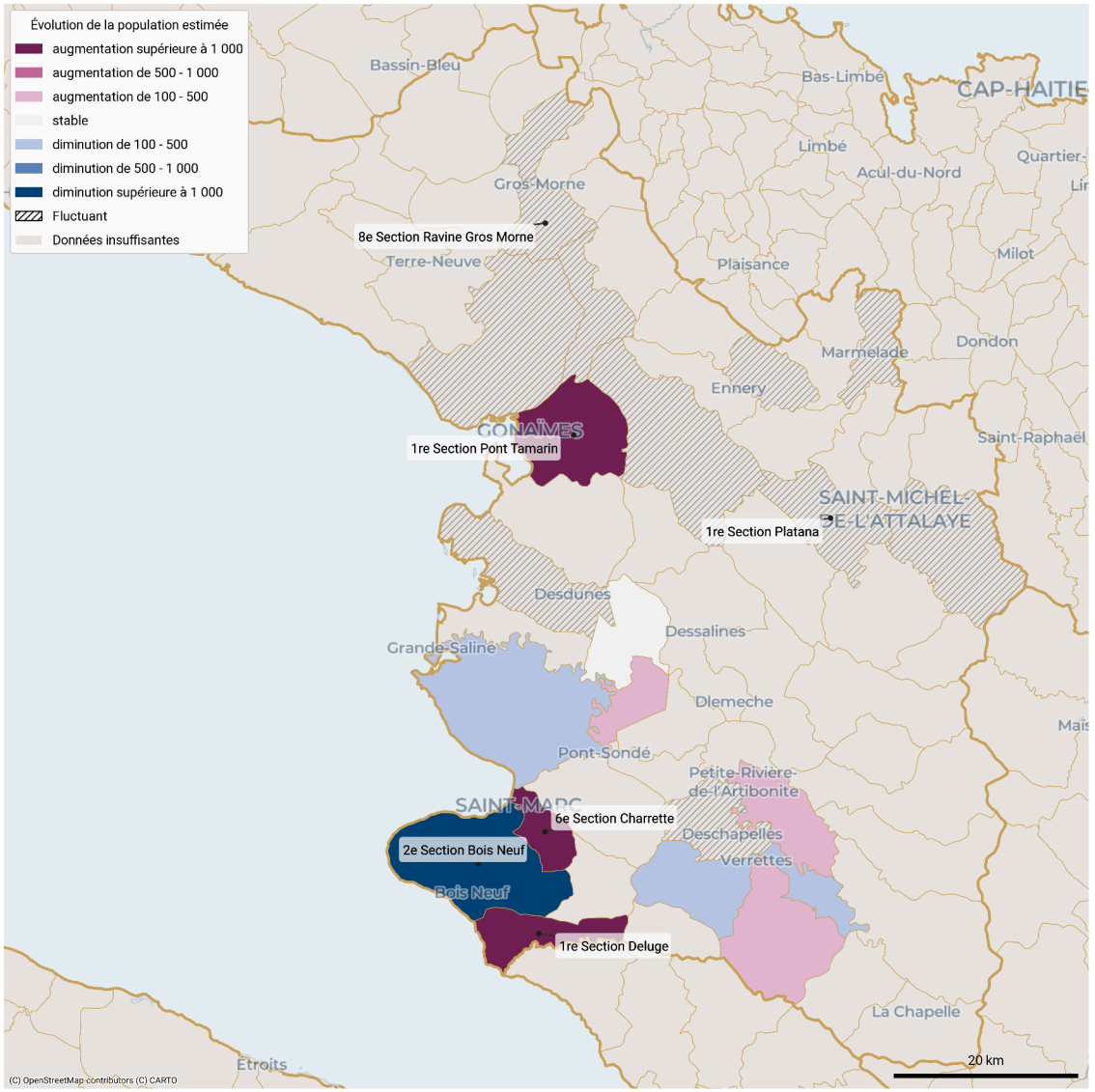

Ces estimations de la population proviennent des métadonnées de téléphonie mobile ("Call Detail Records" ou données CDR) (données d'utilisation de la téléphonie mobile) et d'autres ensembles de données à des fins de référence et d'ajustement. Les estimations fournies ne sont pas des estimations d'enquêtes, des estimations d'informateurs clés ou des observations sur le terrain. Si vous n'êtes pas familier avec cette source de données, veuillez trouver plus d'informations sur www.flowgeek.org (en anglais uniquement).

Rapport de préparation sur la mobilité - Haiti

Partie 2 | Centre : Vue d'ensemble du département (01 nov. 25 - 31 oct. 26)

Centre : Estimation mensuelle de la population (01 nov. 25 - 31 oct. 26)

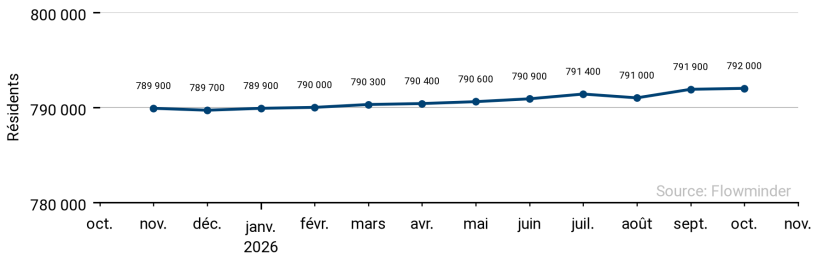

Centre : Sections communales présentant la plus forte variation de population estimée (01 nov. 25 - 31 oct. 26). Ligne continue : estimations. Ligne en pointillés : modèle.

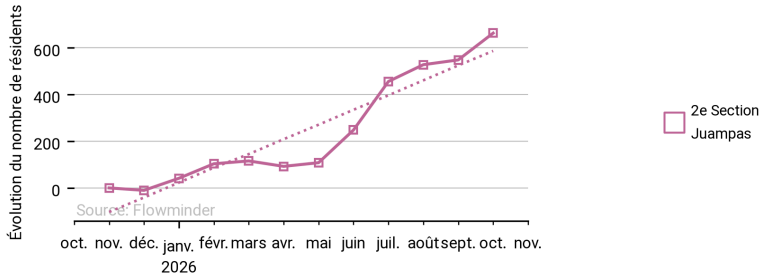

Centre : Plus fortes variations de population d'un mois sur l'autre dans les sections communales fluctuantes (01 nov. 25 - 31 oct. 26)

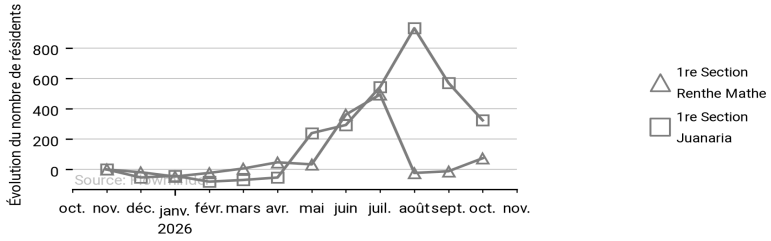

Centre : Évolution de la population cumulée estimée par section communale du 1 nov. 2025 au 31 oct. 2026

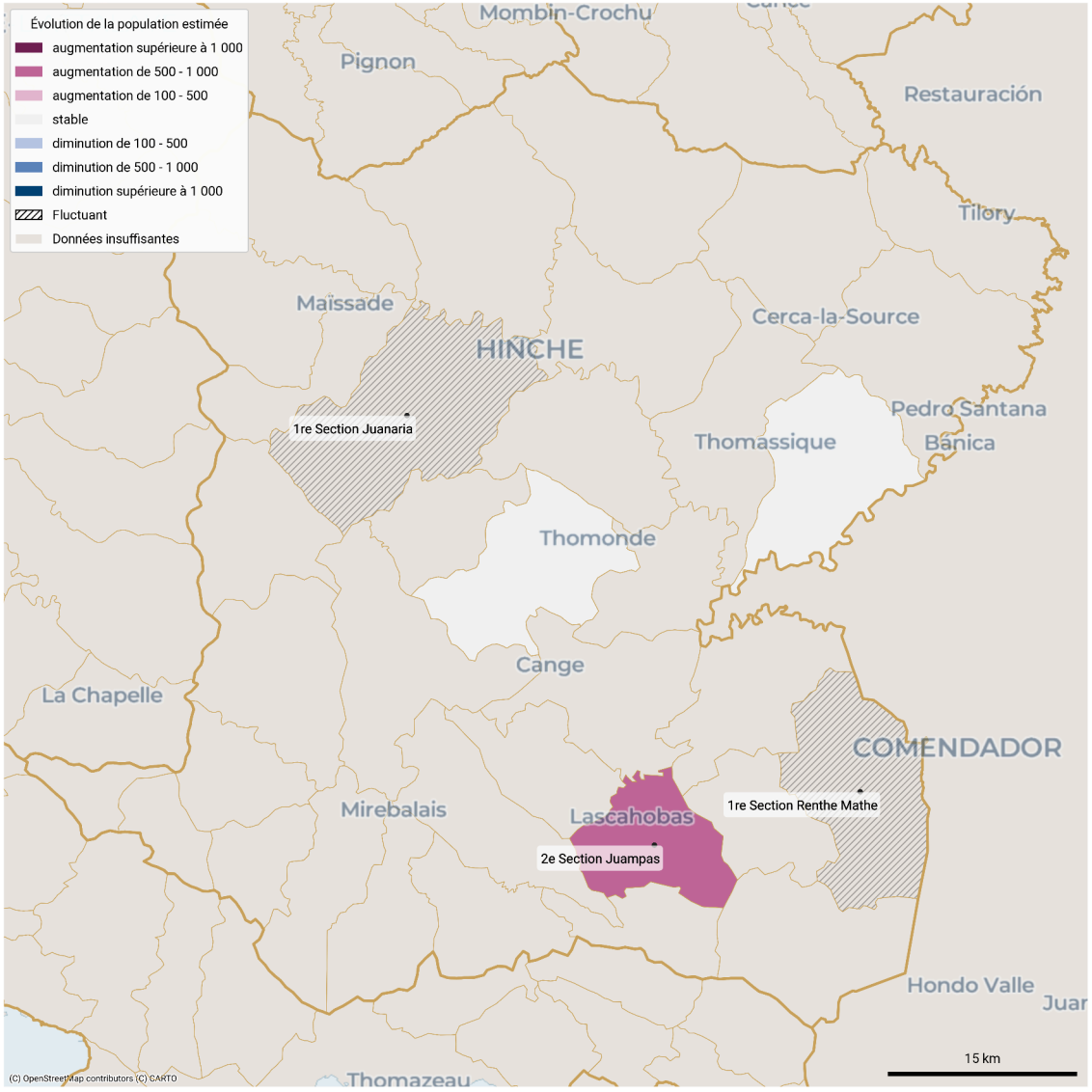

Ces estimations de la population proviennent des métadonnées de téléphonie mobile ("Call Detail Records" ou données CDR) (données d'utilisation de la téléphonie mobile) et d'autres ensembles de données à des fins de référence et d'ajustement. Les estimations fournies ne sont pas des estimations d'enquêtes, des estimations d'informateurs clés ou des observations sur le terrain. Si vous n'êtes pas familier avec cette source de données, veuillez trouver plus d'informations sur www.flowgeek.org (en anglais uniquement).

Rapport de préparation sur la mobilité - Haiti

Partie 2 | Grande'Anse : Vue d'ensemble du département (01 nov. 25 - 31 oct. 26)

Grande'Anse : Estimation mensuelle de la population (01 nov. 25 - 31 oct. 26)

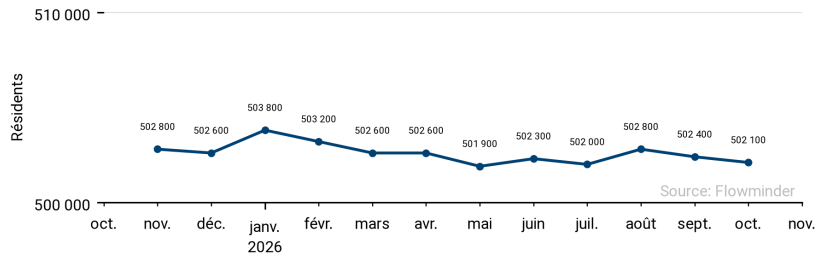

Grande'Anse : Sections communales présentant la plus forte variation de population estimée (01 nov. 25 - 31 oct. 26).

Ligne continue : estimations. Ligne en pointillés : modèle.

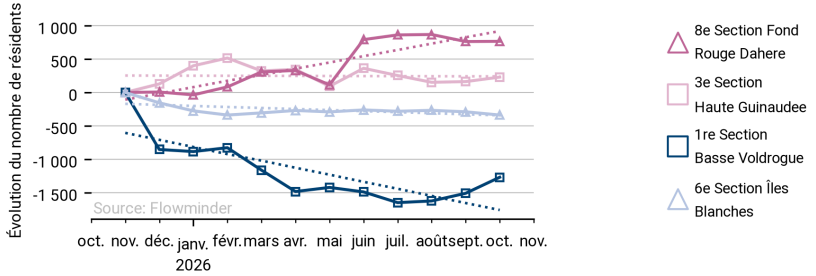

Grande'Anse : Plus fortes variations de population d'un mois sur l'autre dans les sections communales fluctuantes (01 nov. 25 - 31 oct. 26)

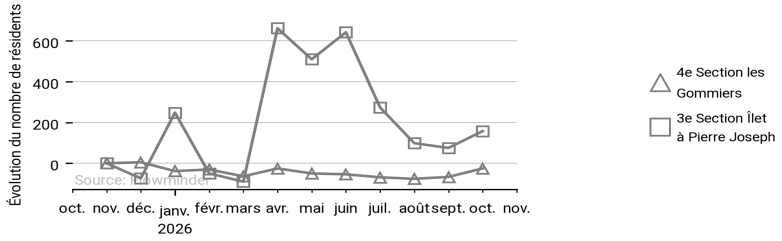

Grande'Anse : Évolution de la population cumulée estimée par section communale du 1 nov. 2025 au 31 oct. 2026

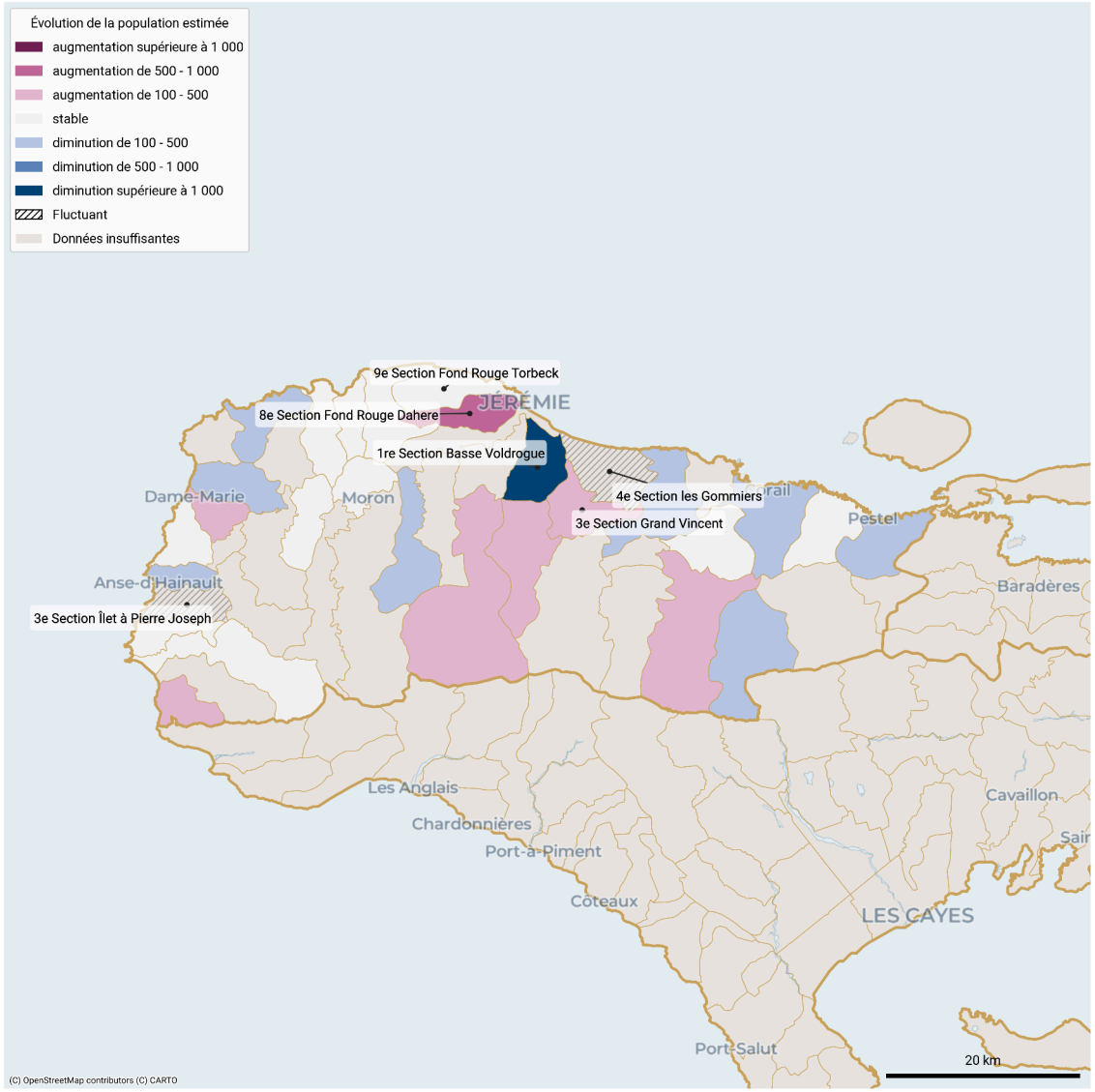

Ces estimations de la population proviennent des métadonnées de téléphonie mobile ("Call Detail Records" ou données CDR) (données d'utilisation de la téléphonie mobile) et d'autres ensembles de données à des fins de référence et d'ajustement. Les estimations fournies ne sont pas des estimations d'enquêtes, des estimations d'informateurs clés ou des observations sur le terrain. Si vous n'êtes pas familier avec cette source de données, veuillez trouver plus d'informations sur www.flowgeek.org (en anglais uniquement).

Rapport de préparation sur la mobilité - Haiti

Partie 2 | Nippes : Vue d'ensemble du département (01 nov. 25 - 31 oct. 26)

Nippes : Estimation mensuelle de la population (01 nov. 25 - 31 oct. 26)

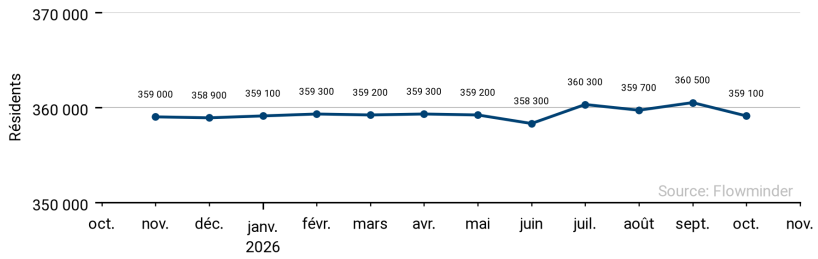

Nippes : Sections communales présentant la plus forte variation de population estimée (01 nov. 25 - 31 oct. 26). Ligne continue : estimations. Ligne en pointillés : modèle.

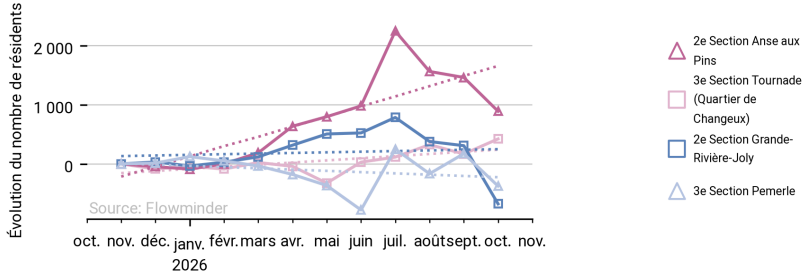

Nippes : Plus fortes variations de population d'un mois sur l'autre dans les sections communales fluctuantes (01 nov. 25 - 31 oct. 26)

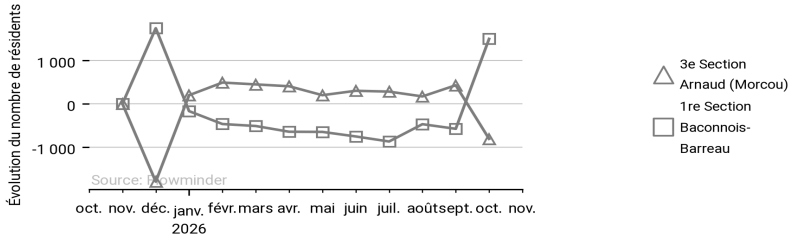

Nippes : Évolution de la population cumulée estimée par section communale du 1 nov. 2025 au 31 oct. 2026

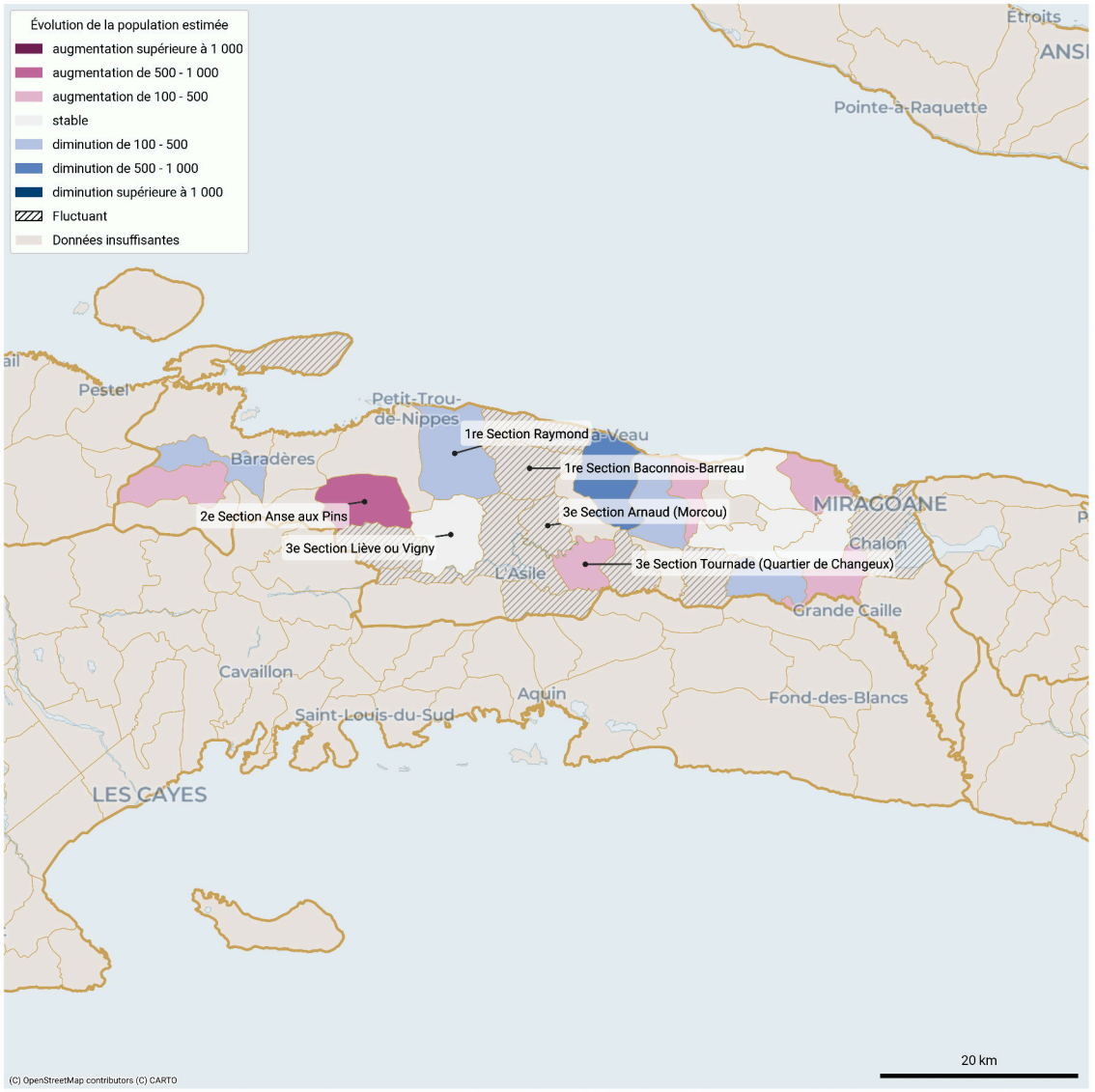

Ces estimations de la population proviennent des métadonnées de téléphonie mobile ("Call Detail Records" ou données CDR) (données d'utilisation de la téléphonie mobile) et d'autres ensembles de données à des fins de référence et d'ajustement. Les estimations fournies ne sont pas des estimations d'enquêtes, des estimations d'informateurs clés ou des observations sur le terrain. Si vous n'êtes pas familier avec cette source de données, veuillez trouver plus d'informations sur www.flowgeek.org (en anglais uniquement).

Rapport de préparation sur la mobilité - Haiti

Partie 2 | Nord : Vue d'ensemble du département (01 nov. 25 - 31 oct. 26)

Nord : Estimation mensuelle de la population (01 nov. 25 - 31 oct. 26)

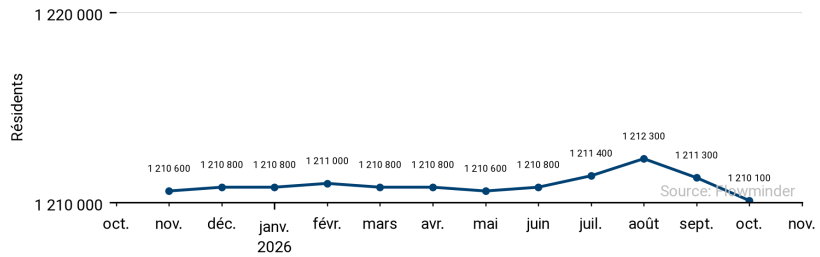

Nord : Sections communales présentant la plus forte variation de population estimée (01 nov. 25 - 31 oct. 26). Ligne continue : estimations. Ligne en pointillés : modèle.

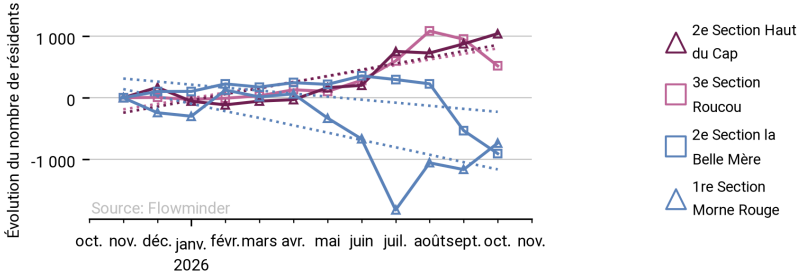

Nord : Plus fortes variations de population d'un mois sur l'autre dans les sections communales fluctuantes (01 nov. 25 - 31 oct. 26)

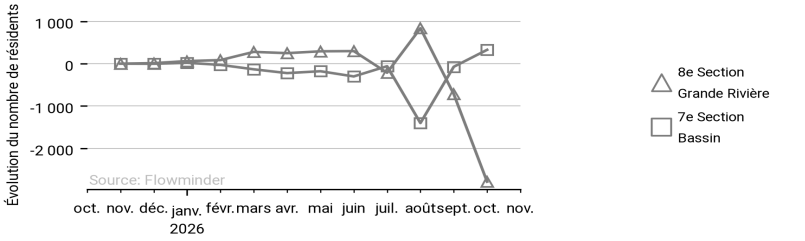

Nord : Évolution de la population cumulée estimée par section communale du 1 nov. 2025 au 31 oct. 2026

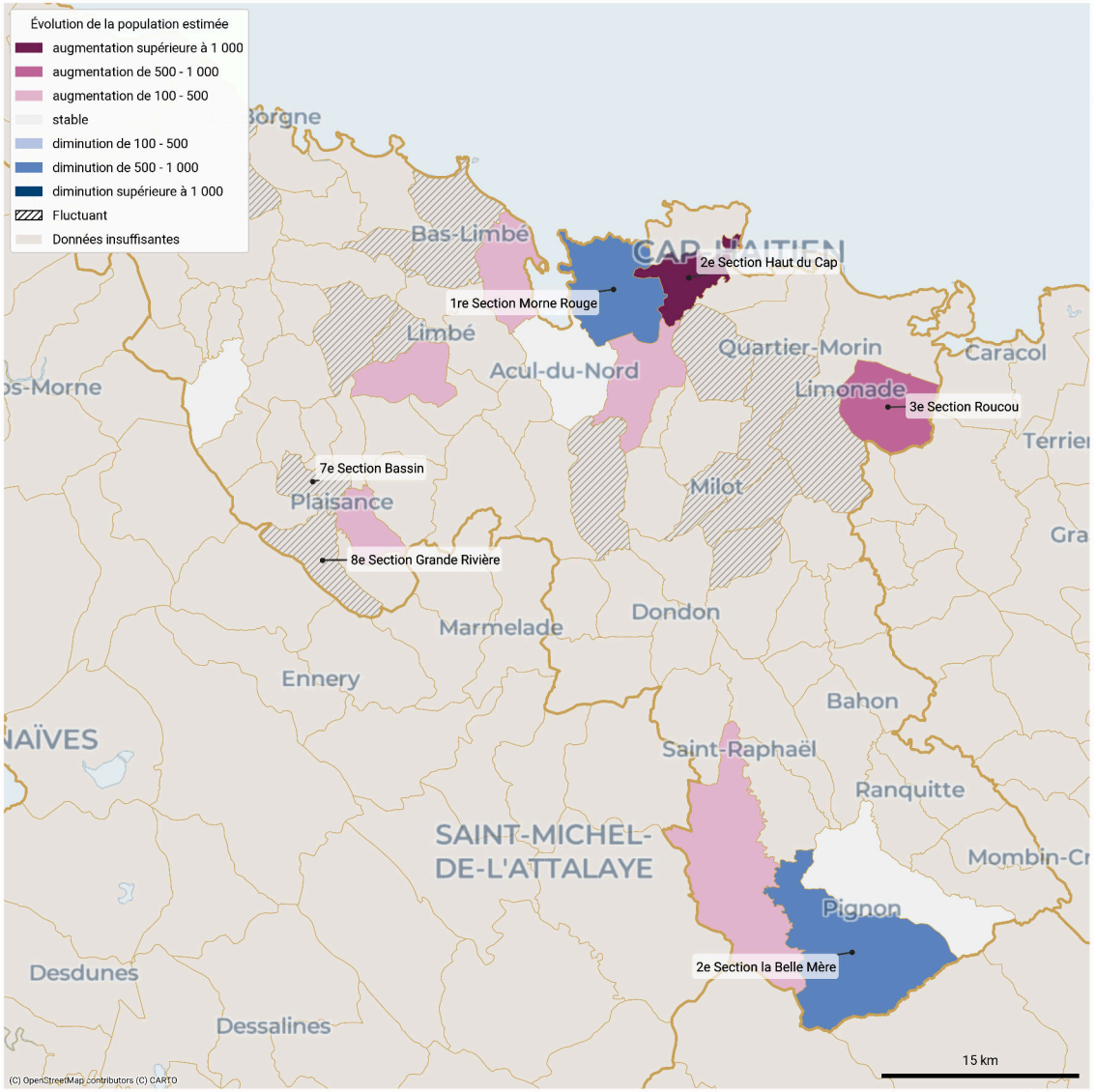

Ces estimations de la population proviennent des métadonnées de téléphonie mobile ("Call Detail Records" ou données CDR) (données d'utilisation de la téléphonie mobile) et d'autres ensembles de données à des fins de référence et d'ajustement. Les estimations fournies ne sont pas des estimations d'enquêtes, des estimations d'informateurs clés ou des observations sur le terrain. Si vous n'êtes pas familier avec cette source de données, veuillez trouver plus d'informations sur www.flowgeek.org (en anglais uniquement).

Rapport de préparation sur la mobilité - Haiti

Partie 2 | Nord-est : Vue d'ensemble du département (01 nov. 25 - 31 oct. 26)

Nord-est : Estimation mensuelle de la population (01 nov. 25 - 31 oct. 26)

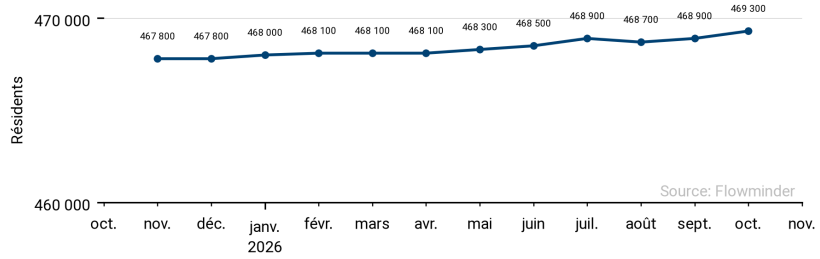

Nord-est : Sections communales présentant la plus forte variation de population estimée (01 nov. 25 - 31 oct. 26). Ligne continue : estimations. Ligne en pointillés : modèle.

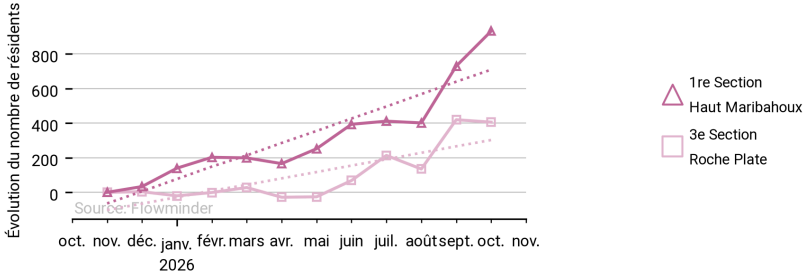

Nord-est : Plus fortes variations de population d'un mois sur l'autre dans les sections communales fluctuantes (01 nov. 25 - 31 oct. 26)

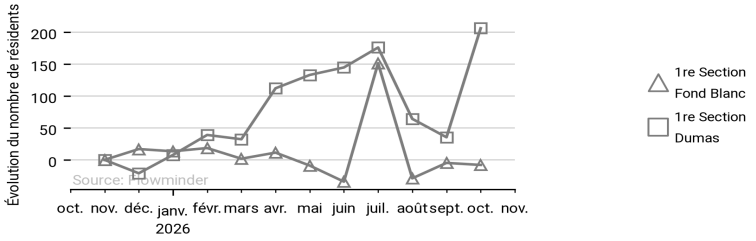

Nord-est : Évolution de la population cumulée estimée par section communale du 1 nov. 2025 au 31 oct. 2026

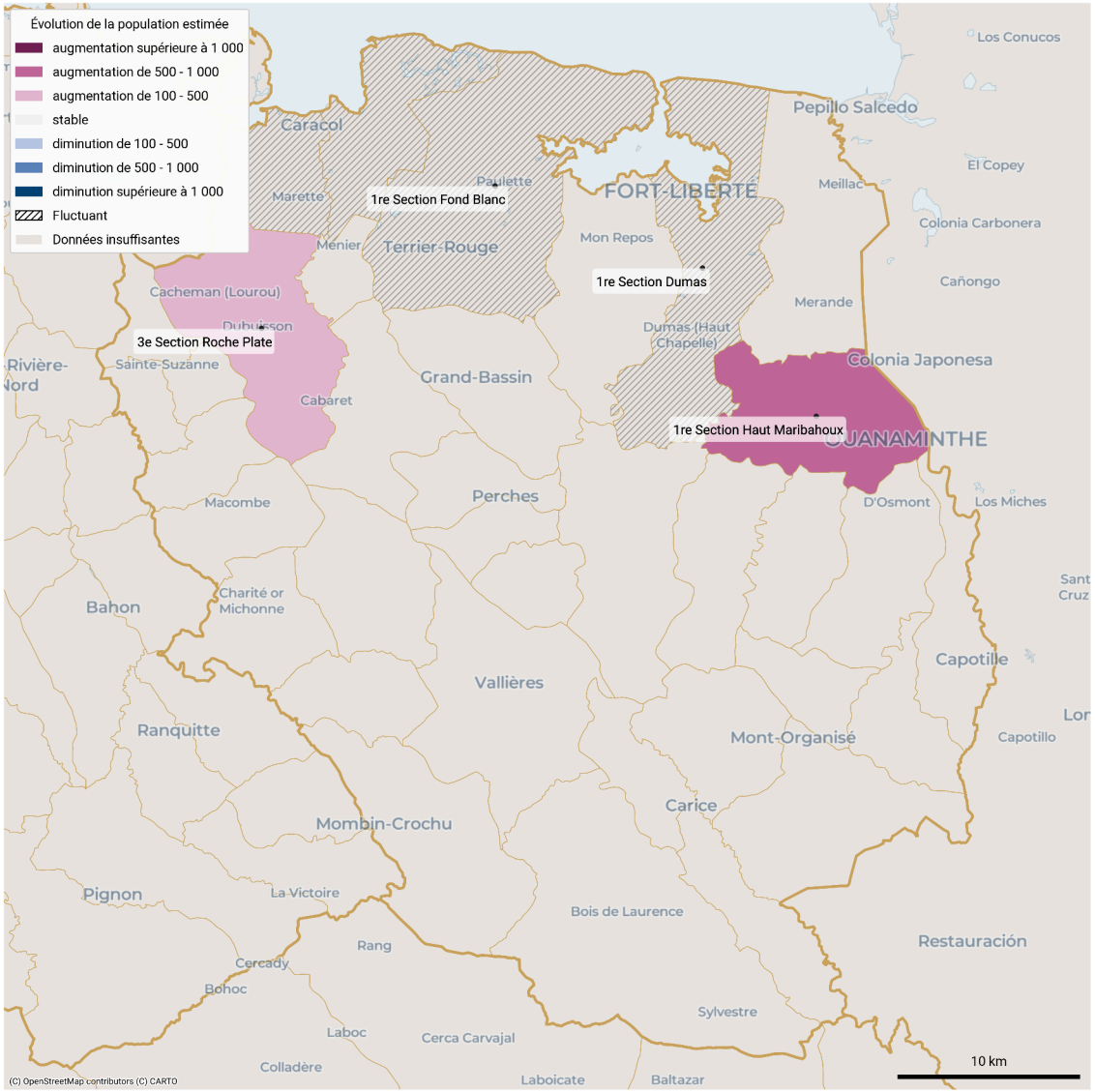

Ces estimations de la population proviennent des métadonnées de téléphonie mobile ("Call Detail Records" ou données CDR) (données d'utilisation de la téléphonie mobile) et d'autres ensembles de données à des fins de référence et d'ajustement. Les estimations fournies ne sont pas des estimations d'enquêtes, des estimations d'informateurs clés ou des observations sur le terrain. Si vous n'êtes pas familier avec cette source de données, veuillez trouver plus d'informations sur www.flowgeek.org (en anglais uniquement).

Rapport de préparation sur la mobilité - Haiti

Partie 2 | Nord-ouest : Vue d'ensemble du département (01 nov. 25 - 31 oct. 26)

Nord-ouest : Estimation mensuelle de la population (01 nov. 25 - 31 oct. 26)

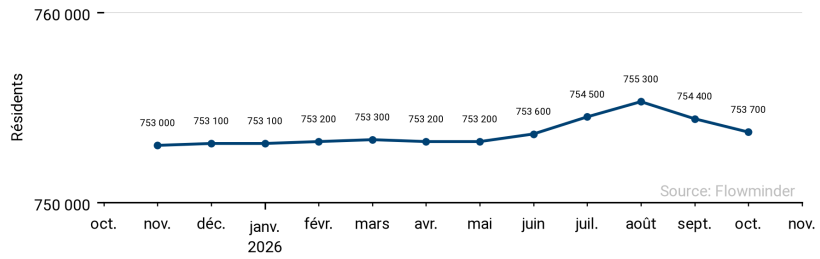

Nord-ouest : Sections communales présentant la plus forte variation de population estimée (01 nov. 25 - 31 oct. 26). Ligne continue : estimations. Ligne en pointillés : modèle.

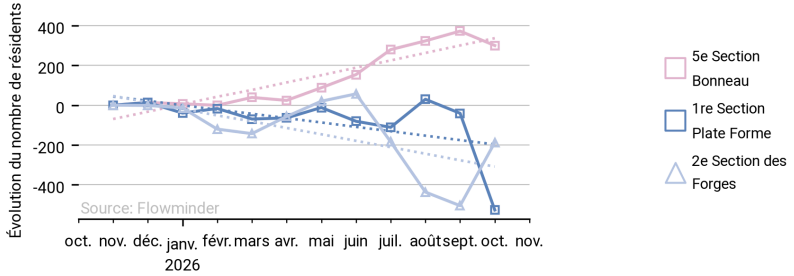

Nord-ouest : Plus fortes variations de population d'un mois sur l'autre dans les sections communales fluctuantes (01 nov. 25 - 31 oct. 26)

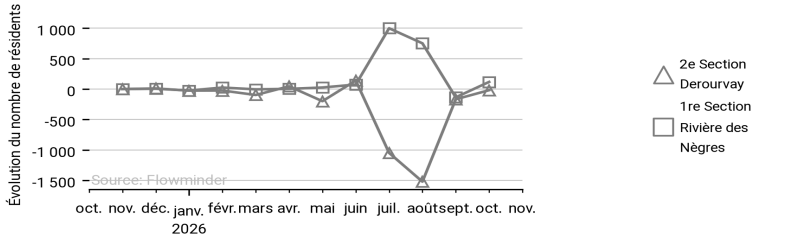

Nord-ouest : Évolution de la population cumulée estimée par section communale du 1 nov. 2025 au 31 oct. 2026

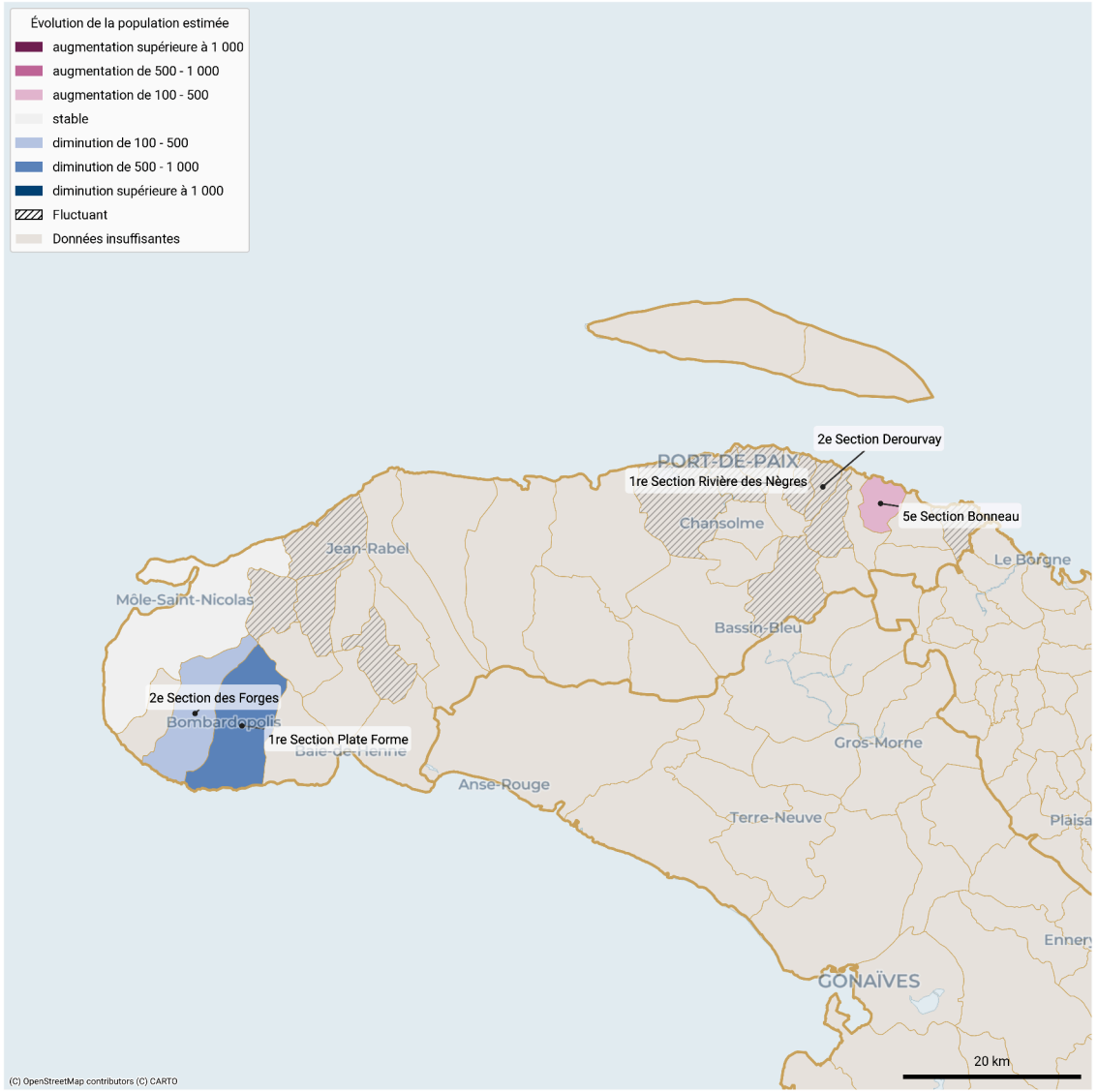

Ces estimations de la population proviennent des métadonnées de téléphonie mobile ("Call Detail Records" ou données CDR) (données d'utilisation de la téléphonie mobile) et d'autres ensembles de données à des fins de référence et d'ajustement. Les estimations fournies ne sont pas des estimations d'enquêtes, des estimations d'informateurs clés ou des observations sur le terrain. Si vous n'êtes pas familier avec cette source de données, veuillez trouver plus d'informations sur www.flowgeek.org (en anglais uniquement).

Rapport de préparation sur la mobilité - Haiti

Partie 2 | Ouest : Vue d'ensemble du département (01 nov. 25 - 31 oct. 26)

Ouest : Estimation mensuelle de la population (01 nov. 25 - 31 oct. 26)

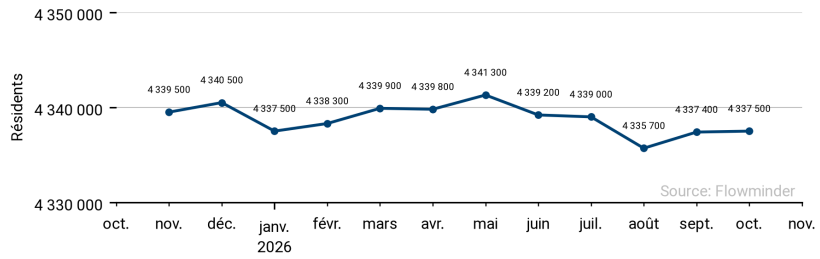

Ouest : Sections communales présentant la plus forte variation de population estimée (01 nov. 25 - 31 oct. 26).

Ligne continue : estimations. Ligne en pointillés : modèle.

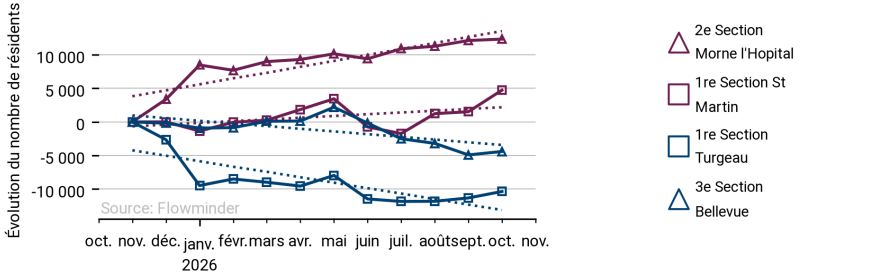

Ouest : Plus fortes variations de population d'un mois sur l'autre dans les sections communales fluctuantes (01 nov. 25 - 31 oct. 26)

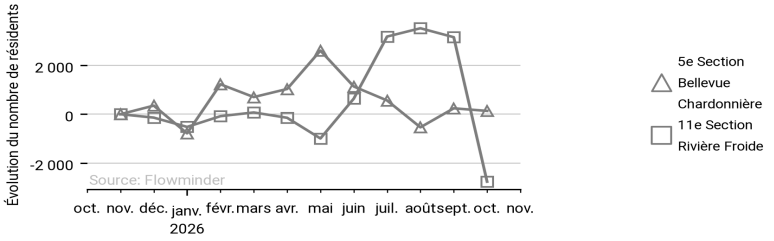

Ouest : Évolution de la population cumulée estimée par section communale du 1 nov. 2025 au 31 oct. 2026

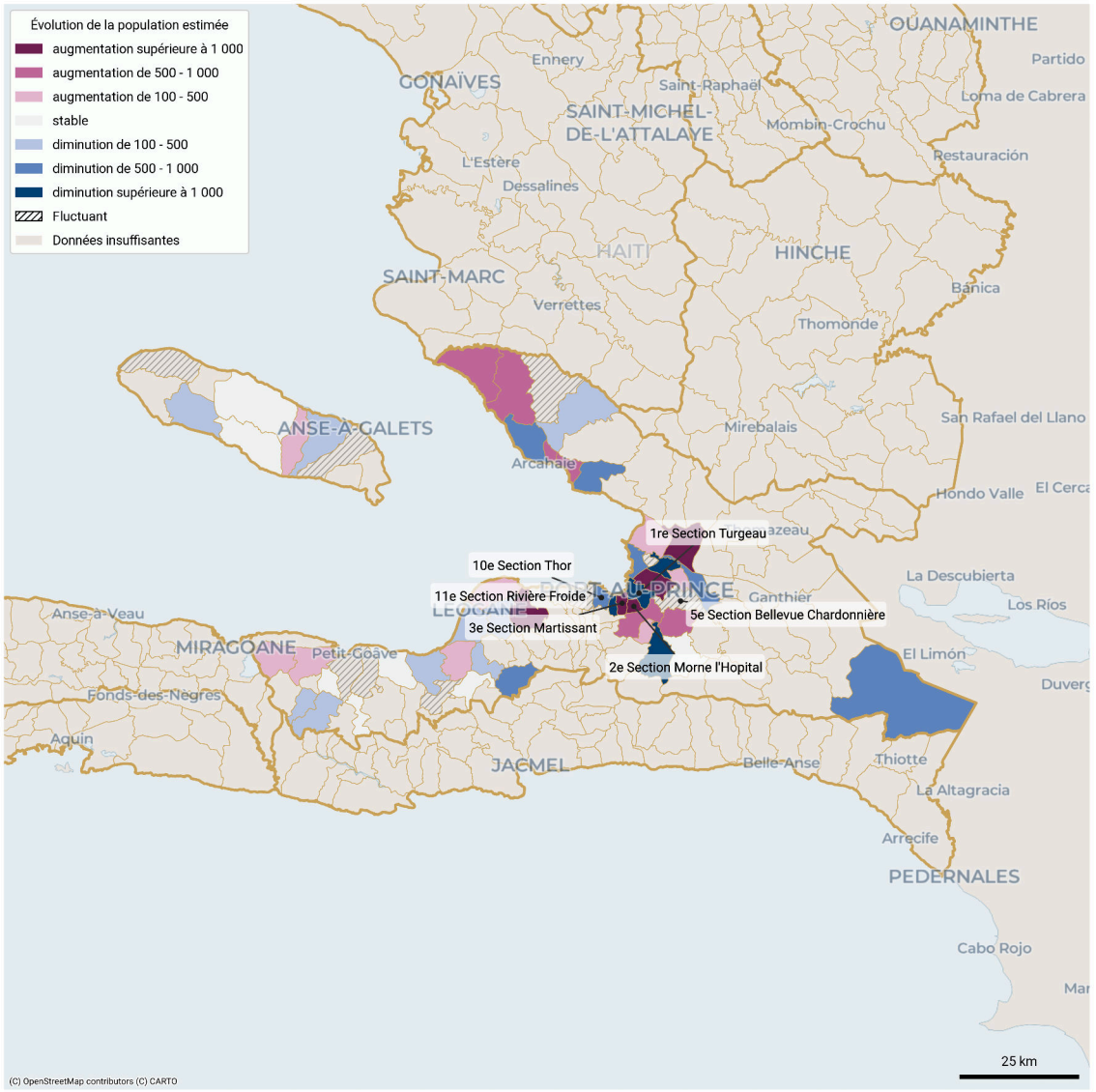

Ces estimations de la population proviennent des métadonnées de téléphonie mobile ("Call Detail Records" ou données CDR) (données d'utilisation de la téléphonie mobile) et d'autres ensembles de données à des fins de référence et d'ajustement. Les estimations fournies ne sont pas des estimations d'enquêtes, des estimations d'informateurs clés ou des observations sur le terrain. Si vous n'êtes pas familier avec cette source de données, veuillez trouver plus d'informations sur www.flowgeek.org (en anglais uniquement).

Rapport de préparation sur la mobilité - Haiti

Partie 2 | Sud : Vue d'ensemble du département (01 nov. 25 - 31 oct. 26)

Sud : Estimation mensuelle de la population (01 nov. 25 - 31 oct. 26)

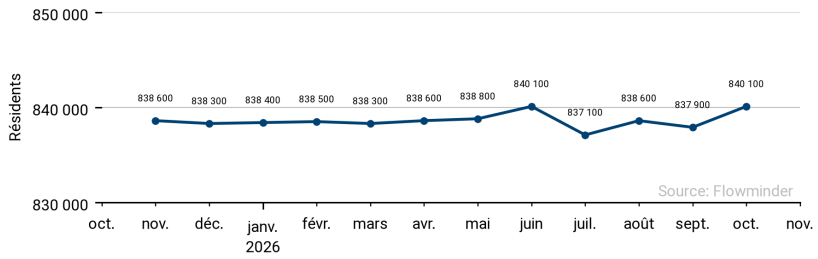

Sud : Sections communales présentant la plus forte variation de population estimée (01 nov. 25 - 31 oct. 26). Ligne continue : estimations. Ligne en pointillés : modèle.

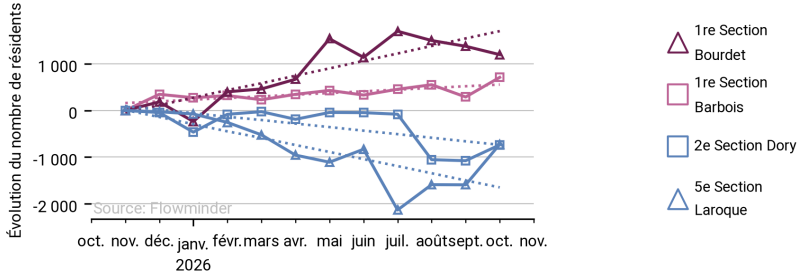

Sud : Plus fortes variations de population d'un mois sur l'autre dans les sections communales fluctuantes (01 nov. 25 - 31 oct. 26)

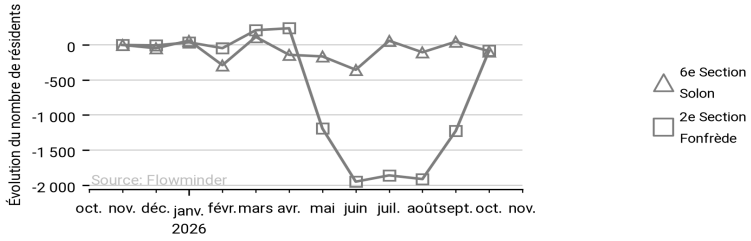

Sud : Évolution de la population cumulée estimée par section communale du 1 nov. 2025 au 31 oct. 2026

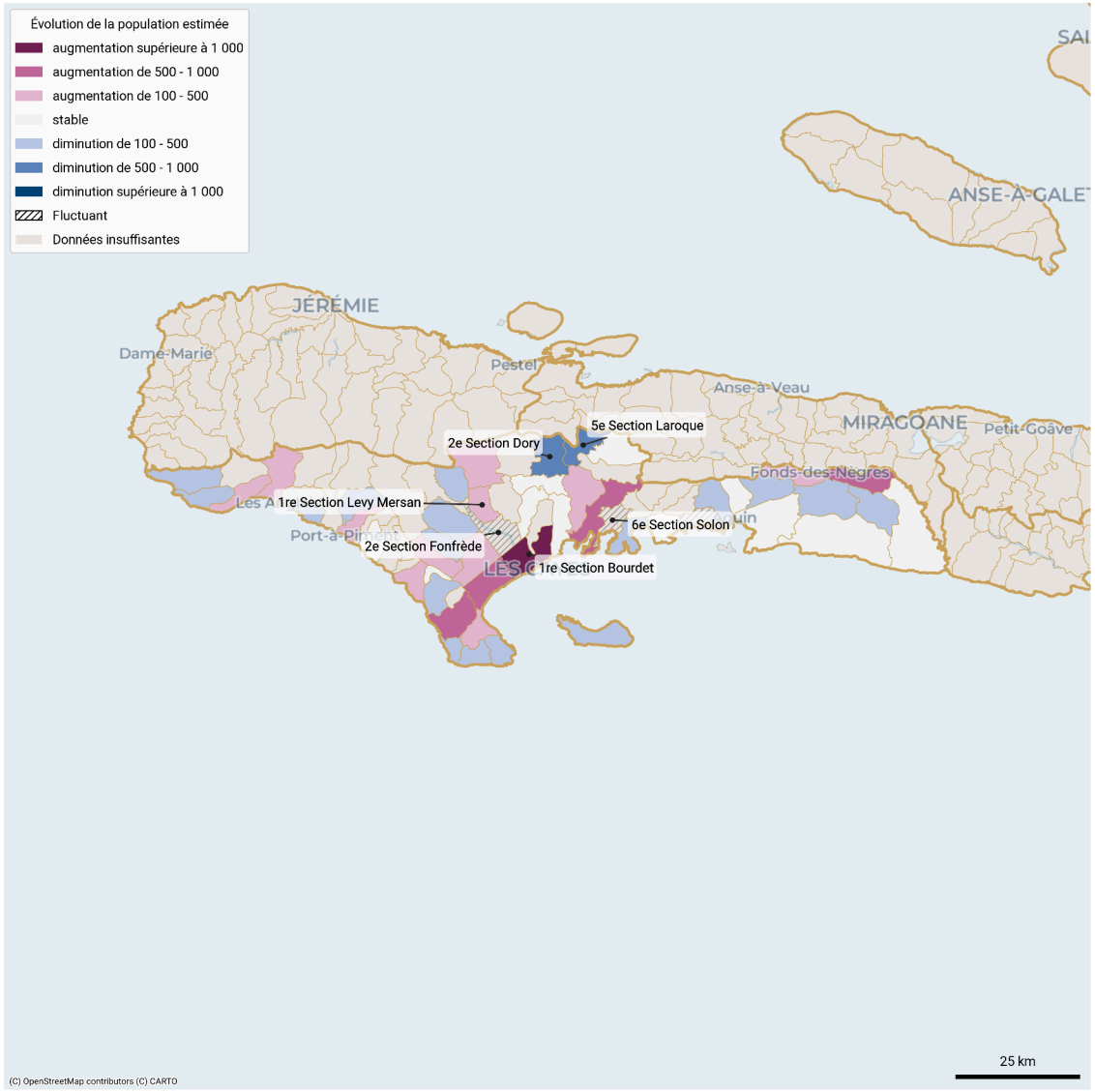

Ces estimations de la population proviennent des métadonnées de téléphonie mobile ("Call Detail Records" ou données CDR) (données d'utilisation de la téléphonie mobile) et d'autres ensembles de données à des fins de référence et d'ajustement. Les estimations fournies ne sont pas des estimations d'enquêtes, des estimations d'informateurs clés ou des observations sur le terrain. Si vous n'êtes pas familier avec cette source de données, veuillez trouver plus d'informations sur www.flowgeek.org (en anglais uniquement).

Rapport de préparation sur la mobilité - Haiti

Partie 2 | Sud-est : Vue d'ensemble du département (01 nov. 25 - 31 oct. 26)

Sud-est : Estimation mensuelle de la population (01 nov. 25 - 31 oct. 26)

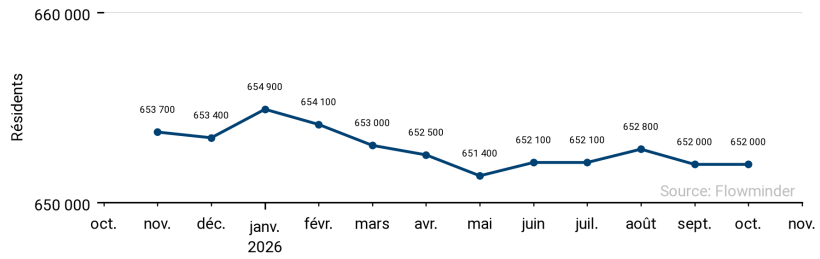

Sud-est : Sections communales présentant la plus forte variation de population estimée (01 nov. 25 - 31 oct. 26). Ligne continue : estimations. Ligne en pointillés : modèle.

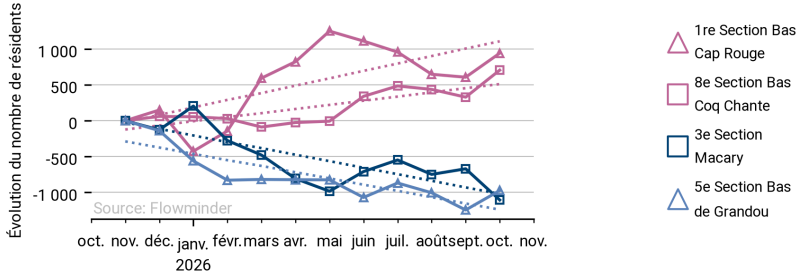

Sud-est : Plus fortes variations de population d'un mois sur l'autre dans les sections communales fluctuantes (01 nov. 25 - 31 oct. 26)

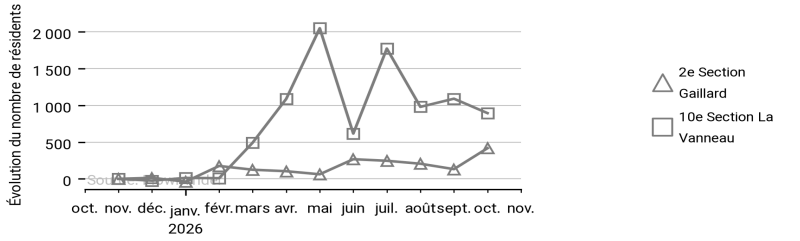

Sud-est : Évolution de la population cumulée estimée par section communale du 1 nov. 2025 au 31 oct. 2026

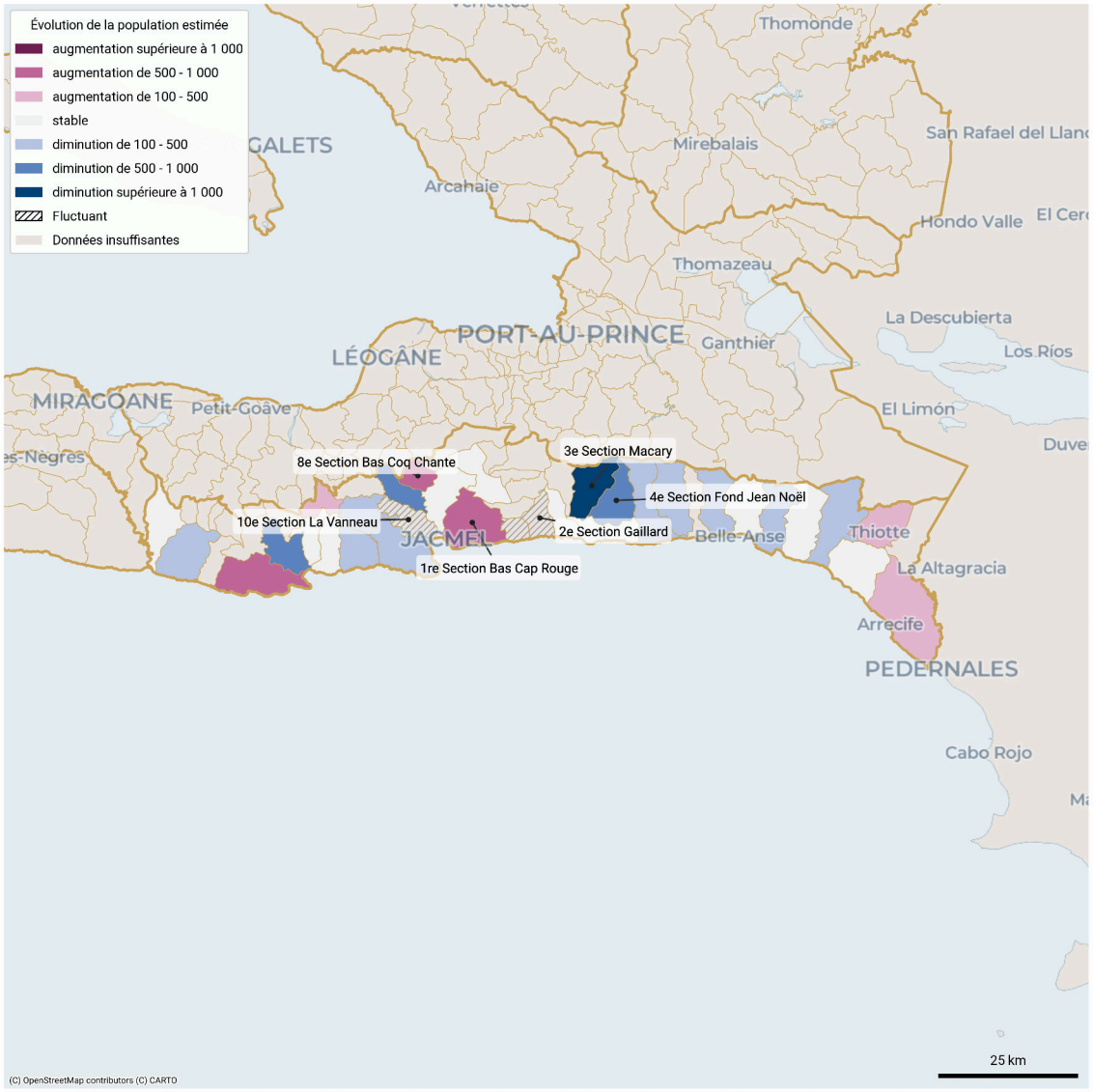

Ces estimations de la population proviennent des métadonnées de téléphonie mobile ("Call Detail Records" ou données CDR) (données d'utilisation de la téléphonie mobile) et d'autres ensembles de données à des fins de référence et d'ajustement. Les estimations fournies ne sont pas des estimations d'enquêtes, des estimations d'informateurs clés ou des observations sur le terrain. Si vous n'êtes pas familier avec cette source de données, veuillez trouver plus d'informations sur www.flowgeek.org (en anglais uniquement).

Rapport de préparation sur la mobilité - Haiti

Partie 3 | Changements liés à la mobilité interne (sections communales)

Statistiques de population pour les sections communales dont la tendance démographique est modélisée comme suit : en hausse, en baisse ou fluctuante (01 nov. 25 - 31 oct. 26)

Département	Section communale	Estimation de la population oct. 2026	Type de tendance au cours des 12 derniers mois	Variation estimée au cours des 12 derniers mois	Plus grande variation estimée d'un mois sur l'autre
Artibonite	1re Section Pont Tamarin	249 500	En hausse	2 620	-
Artibonite	2e Section Bassin	119 900	Fluctuant	-	1120
Artibonite	6e Section Charrette	118 000	En baisse	1 220	-
Artibonite	2e Section Bois Neuf (Saint-Marc)	63 800	En baisse	-3 370	-
Artibonite	5e Section Bocozelle	63 100	En hausse	-400	-
Artibonite	3e Section Labady	59 100	En hausse	350	-
Artibonite	3e Section Rivière Blanche	58 900	Fluctuant	-	1580
Artibonite	1re Section de Desdunes	43 700	Fluctuant	-	660
Artibonite	1re Section Platana	40 300	Fluctuant	-	3470
Artibonite	4e Section Desarmes (Quartier de Desarmes)	30 600	En hausse	410	-
Artibonite	1re Section Villars	28 700	En hausse	210	-
Artibonite	5e Section Bastien	27 900	En baisse	-420	-
Artibonite	2e Section Belanger	26 500	Fluctuant	-	160
Artibonite	8e Section l'Attalaye	24 500	Fluctuant	-	950
Artibonite	3e Section Pte Rivière de Bayonnais	23 100	Fluctuant	-	620
Artibonite	1re Section Deluge	19 500	En hausse	1 060	-
Artibonite	1re Section Crête à Pins	18 000	Fluctuant	-	260
Artibonite	8e Section Ravine Gros Morne	16 300	Fluctuant	-	2310
Artibonite	4e Section Poteaux	13 500	Fluctuant	-	220
Artibonite	3e Section Guillaume Moge (Quartier de Desarmes)	13 400	En baisse	-190	-
Artibonite	4e Section Puilboreau	12 600	Fluctuant	-	1120
Centre	1re Section Juanaria	77 400	Fluctuant	-	390
Centre	1re Section Renthe Mathe	55 700	Fluctuant	-	330
Centre	2e Section Juampas	35 800	En hausse	660	-
Grande'Anse	8e Section Fond Rouge Dahere	31 700	En hausse	770	-
Grande'Anse	3e Section Haute Guinaudee	21 100	En hausse	230	-
Grande'Anse	1re Section Beaumont\r\n1re Section Beaumont\r\n	20 700	En hausse	200	-
Grande'Anse	1re Section Grandoit	20 200	En baisse	-260	-
Grande'Anse	1re Section Basse Voldrogue	20 000	En baisse	-1 270	-
Grande'Anse	3e Section Desormeau	17 000	En hausse	180	-
Grande'Anse	6e Section Îles Blanches	14 100	En baisse	-340	-
Grande'Anse	1re Section Duquillon	12 700	En baisse	-120	-
Grande'Anse	2e Section Espère	11 500	En hausse	-120	-
Grande'Anse	2e Section Haute Voldrogue	11 400	En hausse	140	-
Grande'Anse	5e Section Baliverne	10 400	En baisse	-190	-
Grande'Anse	4e Section la Seringue	10 300	En baisse	-170	-
Grande'Anse	3e Section Grand Vincent	8 600	En hausse	200	-
Grande'Anse	3e Section Îlet à Pierre Joseph	8 200	Fluctuant	-	750
Grande'Anse	1re Section Carrefour Charles ou Jacqui	7 700	En baisse	-160	-
Grande'Anse	4e Section les Gommiers	7 600	Fluctuant	-	< 100
Grande'Anse	5e Section Duchity	5 700	En baisse	-140	-
Grande'Anse	3e Section Garcasse	3 900	En hausse	200	-
Nippes	1re Section Chalon	44 300	Fluctuant	-	700
Nippes	3e Section Tournade (Quartier de Changeux)	20 300	En hausse	420	-
Nippes	2e Section Grande-Rivière-Joly	17 600	En hausse	-680	-
Nippes	1re Section Fond des Lianes	13 800	En hausse	210	-

Ces estimations de la population proviennent des métadonnées de téléphonie mobile ("Call Detail Records" ou données CDR) (données d'utilisation de la téléphonie mobile) et d'autres ensembles de données à des fins de référence et d'ajustement. Les estimations fournies ne sont pas des estimations d'enquêtes, des estimations d'informateurs clés ou des observations sur le terrain. Si vous n'êtes pas familier avec cette source de données, veuillez trouver plus d'informations sur www.flowgeek.org (en anglais uniquement).

Rapport de préparation sur la mobilité - Haiti

Partie 3 | Changements liés à la mobilité interne (sections communales)

Statistiques de population pour les sections communales dont la tendance démographique est modélisée comme suit : en hausse, en baisse ou fluctuante (01 nov. 25 - 31 oct. 26)

Département	Section communale	Estimation de la population oct. 2026	Type de tendance au cours des 12 derniers mois	Variation estimée au cours des 12 derniers mois	Plus grande variation estimée d'un mois sur l'autre
Nippes	4e Section St-Michel	12 300	En hausse	170	-
Nippes	2e Section Fond-des-Nègres ou Morne Brice	12 000	Fluctuant	-	220
Nippes	2e Section Anse aux Pins	10 900	En hausse	890	-
Nippes	1re Section Baconnois-Barreau	9 800	Fluctuant	-	2080
Nippes	3e Section Fond Tortue	9 800	En hausse	120	-
Nippes	1re Section Baconnois-Grand-Fond	9 600	Fluctuant	-	200
Nippes	4e Section la Plaine	8 300	En baisse	-120	-
Nippes	1re Section l'Asile ou Nan Paul	8 100	Fluctuant	-	660
Nippes	3e Section Vassal Labiche	8 100	Fluctuant	-	490
Nippes	1re Section Raymond	7 400	En baisse	-250	-
Nippes	3e Section Pemerle	7 200	En baisse	-370	-
Nippes	1er Section Bouzi	6 000	Fluctuant	-	120
Nippes	3e Section Arnaud (Morcou)	6 000	Fluctuant	-	2000
Nippes	3e Section Saut du Baril	5 500	En baisse	-260	-
Nippes	4e Section Morisseau	4 800	Fluctuant	-	100
Nippes	1re Section Grand-Boucan	3 600	Fluctuant	-	310
Nippes	4e Section Bezin	1 600	En hausse	140	-
Nord	2e Section Haut du Cap	176 600	En hausse	1 040	-
Nord	5e Section Ravine Desroches	72 500	Fluctuant	-	370
Nord	1re Section Morne Rouge	47 500	En baisse	-740	-
Nord	4e Section San-Yago	41 900	En hausse	350	-
Nord	3e Section Roucou	33 400	En hausse	520	-
Nord	7e Section Bassin	31 700	Fluctuant	-	1330

Département	Section communale	Estimation de la population oct. 2026	Type de tendance au cours des 12 derniers mois	Variation estimée au cours des 12 derniers mois	Plus grande variation estimée d'un mois sur l'autre
Nord	6e Section Cormiers	22 400	Fluctuant	-	160
Nord	2e Section Chabotte	21 400	En hausse	370	-
Nord	2e Section Bas Petit Borgne	21 400	Fluctuant	-	680
Nord	2e Section Petit Howars (la Fange)	17 800	Fluctuant	-	320
Nord	2e Section Morne Pele	17 600	Fluctuant	-	840
Nord	2e Section la Belle Mère	17 500	En baisse	-910	-
Nord	2e Section Basse Plaine	17 200	En hausse	110	-
Nord	2e Section Bonnet à l'Evêque	14 900	Fluctuant	-	160
Nord	3e Section Genipailler	13 000	Fluctuant	-	230
Nord	3e Section Mornet	11 500	Fluctuant	-	100
Nord	2e Section Bois de Lance (Limonade)	10 600	Fluctuant	-	1000
Nord	1re Section Margot	10 300	Fluctuant	-	290
Nord	1re Section Camp-Louise	9 500	En hausse	140	-
Nord	6e Section Bras Gauche	8 400	Fluctuant	-	910
Nord	5e Section la Trouble	7 200	En hausse	460	-
Nord	8e Section Grande Rivière	6 300	Fluctuant	-	1050
Nord	1re Section Grand Gilles	5 000	Fluctuant	-	350
Nord-Est	1re Section Haut Maribahoux	109 400	En hausse	930	-
Nord-Est	3e Section Roche Plate	39 600	En hausse	410	-
Nord-Est	1re Section Dumas	30 400	Fluctuant	-	170
Nord-Est	1re Section Fond Blanc	21 300	Fluctuant	-	190
Nord-Est	1re Section Champin	6 700	Fluctuant	-	150
Nord-Est	2e Section Glaudine ou "Jacquesil"	2 200	Fluctuant	-	< 100

Ces estimations de la population proviennent des métadonnées de téléphonie mobile ("Call Detail Records" ou données CDR) (données d'utilisation de la téléphonie mobile) et d'autres ensembles de données à des fins de référence et d'ajustement. Les estimations fournies ne sont pas des estimations d'enquêtes, des estimations d'informateurs clés ou des observations sur le terrain. Si vous n'êtes pas familier avec cette source de données, veuillez trouver plus d'informations sur www.flowgeek.org (en anglais uniquement).

Rapport de préparation sur la mobilité - Haiti

Partie 3 | Changements liés à la mobilité interne (sections communales)

Statistiques de population pour les sections communales dont la tendance démographique est modélisée comme suit : en hausse, en baisse ou fluctuante (01 nov. 25 - 31 oct. 26)

Département	Section communale	Estimation de la population oct. 2026	Type de tendance au cours des 12 derniers mois	Variation estimée au cours des 12 derniers mois	Plus grande variation estimée d'un mois sur l'autre
Nord-Ouest	3e Section Aubert	105 800	Fluctuant	-	700
Nord-Ouest	1re Section Baudin	61 600	Fluctuant	-	450
Nord-Ouest	2e Section Derourvay	44 700	Fluctuant	-	1350
Nord-Ouest	3e Section des Granges	24 900	Fluctuant	-	< 100
Nord-Ouest	5e Section Dessources	23 600	Fluctuant	-	350
Nord-Ouest	1re Section La Plate	19 100	Fluctuant	-	130
Nord-Ouest	2e Section Mare-Rouge	17 200	Fluctuant	-	< 100
Nord-Ouest	5e Section Bonneau	16 100	En hausse	300	-
Nord-Ouest	7e Section Diondion	15 600	Fluctuant	-	470
Nord-Ouest	1re Section Plate Forme	15 100	En baisse	-530	-
Nord-Ouest	2e Section des Forges	14 600	En baisse	-190	-
Nord-Ouest	3e Section Reserve ou Ti Paradis	14 600	Fluctuant	-	250
Nord-Ouest	1re Section Rivière des Nègres	12 800	Fluctuant	-	930
Nord-Ouest	6e Section la Corne	12 400	Fluctuant	-	270
Nord-Ouest	3e Section Cotes de Fer	12 400	Fluctuant	-	530
Ouest	1re Section St Martin	494 600	En hausse	4 740	-
Ouest	1re Section Turgeau	477 500	En baisse	-10 360	-
Ouest	3e Section Martissant	279 400	En hausse	1 600	-
Ouest	5e Section Bellevue Chardonnière	276 700	Fluctuant	-	2010
Ouest	10e Section Thor	267 500	En baisse	-740	-
Ouest	11e Section Rivière Froide	208 800	Fluctuant	-	2540
Ouest	2e Section Morne l'Hopital	177 600	En hausse	12 340	-
Ouest	3e Section Etang du Jonc	134 600	En hausse	630	-

Département	Section communale	Estimation de la population oct. 2026	Type de tendance au cours des 12 derniers mois	Variation estimée au cours des 12 derniers mois	Plus grande variation estimée d'un mois sur l'autre
Ouest	2e Section des Varreux (Croix-Des-Bouquets)	133 400	En hausse	1 120	-
Ouest	11e Section Ravine Sèche	132 300	Fluctuant	-	650
Ouest	1re Section Dessources	124 800	En baisse	-470	-
Ouest	3e Section Bellevue	112 700	En baisse	-4 400	-
Ouest	3e Section des Vases	110 000	En baisse	-630	-
Ouest	1re Section des Varreux (Croix-Des-Bouquets)	85 100	En hausse	480	-
Ouest	1re Section Boucassin (Cabaret)	66 400	En baisse	-970	-
Ouest	7e Section Gerard	55 800	En baisse	-410	-
Ouest	2e Section Petite Rivière	55 100	En hausse	370	-
Ouest	1re Section Fonds-Verrettes	51 600	En baisse	-670	-
Ouest	9e Section Bizoton	50 900	En baisse	-1 640	-
Ouest	3e Section Grande Rivère	43 800	En baisse	-360	-
Ouest	2e Section des Varreux (Cité Soleil)	41 100	En baisse	-610	-
Ouest	4e Section Bellevue	37 300	En baisse	340	-
Ouest	2e Section Petite Source	35 700	En baisse	-240	-
Ouest	1re Section Bino	35 400	En baisse	190	-
Ouest	1re Section des Varreux (Cité Soleil)	34 600	Fluctuant	-	1350
Ouest	3e Section Petit Bois	30 700	En baisse	-900	-
Ouest	3e Section Sourcailles	27 100	En baisse	-2 700	-
Ouest	1re Section Palma	26 500	Fluctuant	-	440
Ouest	1re Section Montagne Noire	25 800	En hausse	250	-
Ouest	2e Section Boucassin	25 300	En hausse	730	-
Ouest	12e Section des Fourques	22 600	Fluctuant	-	1130

Ces estimations de la population proviennent des métadonnées de téléphonie mobile ("Call Detail Records" ou données CDR) (données d'utilisation de la téléphonie mobile) et d'autres ensembles de données à des fins de référence et d'ajustement. Les estimations fournies ne sont pas des estimations d'enquêtes, des estimations d'informateurs clés ou des observations sur le terrain. Si vous n'êtes pas familier avec cette source de données, veuillez trouver plus d'informations sur www.flowgeek.org (en anglais uniquement).

Rapport de préparation sur la mobilité - Haiti

Partie 3 | Changements liés à la mobilité interne (sections communales)

Statistiques de population pour les sections communales dont la tendance démographique est modélisée comme suit : en hausse, en baisse ou fluctuante (01 nov. 25 - 31 oct. 26)

Département	Section communale	Estimation de la population oct. 2026	Type de tendance au cours des 12 derniers mois	Variation estimée au cours des 12 derniers mois	Plus grande variation estimée d'un mois sur l'autre
Ouest	3e Section Petit Boucan	21 300	En hausse	1 350	-
Ouest	4e Section Bellevue la Montagne	18 200	En hausse	770	-
Ouest	10e Section Fond d'Oie	12 300	En baisse	-590	-
Ouest	8e Section des Platons	9 800	En baisse	-320	-
Ouest	2e Section Delatre	9 600	En hausse	390	-
Ouest	4e Section Montrouis	8 300	En hausse	890	-
Ouest	6e Section Matheux	8 000	Fluctuant	-	620
Ouest	5e Section Delices	7 400	En baisse	-130	-
Ouest	1re Section Boucassin (Arcahaie)	6 000	En hausse	500	-
Ouest	3e Section Grande Source	5 900	En hausse	200	-
Ouest	2e Section Fonds Baptiste	5 100	En hausse	590	-
Ouest	2e Section Grand Vide	4 300	En hausse	-150	-
Ouest	5e Section Palmiste à Vin	3 900	En hausse	280	-
Ouest	5e Section Grande Colline	3 400	Fluctuant	-	240
Ouest	6e Section Trou Canari	3 000	En baisse	-230	-
Ouest	5e Section Gros Mangle	2 700	Fluctuant	-	100
Ouest	12e Section Cormiers	1 600	En baisse	-150	-
Sud	1re Section Bourdet	98 700	En hausse	1 200	-
Sud	1re Section Boury	33 000	En hausse	630	-
Sud	3e Section Solon	27 000	En baisse	-260	-
Sud	3e Section Cosse	22 200	En hausse	170	-
Sud	2e Section Champlois	20 700	En hausse	280	-
Sud	1re Section Boileau	16 900	En hausse	670	-

Département	Section communale	Estimation de la population oct. 2026	Type de tendance au cours des 12 derniers mois	Variation estimée au cours des 12 derniers mois	Plus grande variation estimée d'un mois sur l'autre
Sud	1re Section Levy Mersan	16 300	En hausse	380	-
Sud	2e Section Martineau	16 300	En hausse	290	-
Sud	2e Section Fonfrède	15 900	Fluctuant	-	1140
Sud	3e Section Brodequin	15 600	En baisse	-140	-
Sud	2e Section Melonière	15 300	En hausse	160	-
Sud	1re Section Beaulieu	15 200	En hausse	130	-
Sud	6e Section La Colline	15 200	En baisse	-120	-
Sud	1re Section Île à Vache	14 800	En baisse	-120	-
Sud	2e Section Baie Dumesle	14 500	En baisse	-200	-
Sud	2e Section Anse à Drick	14 200	En baisse	-450	-
Sud	2e Section Bellevue	14 100	En baisse	-140	-
Sud	2e Section Berault	13 700	En hausse	250	-
Sud	5e Section Laroque	13 000	En baisse	-730	-
Sud	1re Section Paricot	12 800	En hausse	120	-
Sud	1re Section Barbois	12 300	En hausse	710	-
Sud	1re Section Blactote	11 300	En hausse	-330	-
Sud	6e Section Solon	11 100	Fluctuant	-	410
Sud	10e Section Guirand	11 000	En hausse	680	-
Sud	1re Section Tapion	10 400	En hausse	180	-
Sud	3e Section Tibi Davezac	10 300	En baisse	-140	-
Sud	3e Section Bony	10 300	En baisse	-130	-
Sud	8e Section Colline à Mongons	9 300	En hausse	320	-
Sud	4e Section Zanglais	8 300	Fluctuant	-	170

Ces estimations de la population proviennent des métadonnées de téléphonie mobile ("Call Detail Records" ou données CDR) (données d'utilisation de la téléphonie mobile) et d'autres ensembles de données à des fins de référence et d'ajustement. Les estimations fournies ne sont pas des estimations d'enquêtes, des estimations d'informateurs clés ou des observations sur le terrain. Si vous n'êtes pas familier avec cette source de données, veuillez trouver plus d'informations sur www.flowgeek.org (en anglais uniquement).

Rapport de préparation sur la mobilité - Haiti

Partie 3 | Changements liés à la mobilité interne (sections communales)

Statistiques de population pour les sections communales dont la tendance démographique est modélisée comme suit : en hausse, en baisse ou fluctuante (01 nov. 25 - 31 oct. 26)

Département	Section communale	Estimation de la population oct. 2026	Type de tendance au cours des 12 derniers mois	Variation estimée au cours des 12 derniers mois	Plus grande variation estimée d'un mois sur l'autre
Sud	3e Section Trichet	8 100	En baisse	-220	-
Sud	2e Section Dumont	7 600	En hausse	-140	-
Sud	2e Section Balais	7 500	En baisse	-230	-
Sud	9e Section Fond des Blancs	7 400	En hausse	-240	-
Sud	1re Section Fonds Palmiste	6 600	En baisse	-150	-
Sud	2e Section Debouchette	6 000	En baisse	-490	-
Sud	3e Section Loby	5 600	En baisse	-130	-
Sud	2e Section Dory	5 600	En baisse	-740	-
Sud	4e Section Dalmette	3 700	En hausse	200	-
Sud-Est	1re Section Bas Cap Rouge	82 900	En hausse	940	-
Sud-Est	1re Section Thiotte	28 300	En hausse	450	-
Sud-Est	1re Section Boucan Guillaume	23 200	En hausse	450	-
Sud-Est	11e Section La Montagne	18 300	En baisse	-230	-
Sud-Est	9e Section Bas des Gris Gris	17 900	En hausse	530	-
Sud-Est	1re Section Colline des Chênes ou Bodarie	16 700	En baisse	-130	-
Sud-Est	1re Section Gris Gris	16 200	En baisse	-240	-
Sud-Est	2e Section Gaillard	16 200	Fluctuant	-	290
Sud-Est	3e Section Macary	15 700	En baisse	-1 100	-
Sud-Est	1re Section La Vallee de Jacmel ou Muzac	15 000	En baisse	-140	-
Sud-Est	4e Section Fond Jean Noël	14 700	En baisse	-620	-
Sud-Est	2e Section La Vallee de Bainet ou Ternier	13 600	En baisse	150	-
Sud-Est	5e Section Bas de Grandou	12 500	En baisse	-970	-
Sud-Est	2e Section Mabriole	12 500	En baisse	-310	-

Département	Section communale	Estimation de la population oct. 2026	Type de tendance au cours des 12 derniers mois	Variation estimée au cours des 12 derniers mois	Plus grande variation estimée d'un mois sur l'autre
Sud-Est	1re Section Ravine Normande	12 300	Fluctuant	-	180
Sud-Est	8e Section Bas Coq Chante	11 200	En hausse	700	-
Sud-Est	10e Section La Vanneau	10 900	Fluctuant	-	1160
Sud-Est	4e Section Corail Lamothe	10 500	En baisse	-100	-
Sud-Est	1re Section Bresilienne	10 400	En baisse	-340	-
Sud-Est	1re Section Bais d'Orange	10 000	En baisse	-250	-
Sud-Est	6e Section Pichon	8 800	En baisse	-220	-
Sud-Est	9e Section Haut Coq Chante	5 500	En baisse	-580	-

Ces estimations de la population proviennent des métadonnées de téléphonie mobile ("Call Detail Records" ou données CDR) (données d'utilisation de la téléphonie mobile) et d'autres ensembles de données à des fins de référence et d'ajustement. Les estimations fournies ne sont pas des estimations d'enquêtes, des estimations d'informateurs clés ou des observations sur le terrain. Si vous n'êtes pas familier avec cette source de données, veuillez trouver plus d'informations sur www.flowgeek.org (en anglais uniquement).

Rapport de préparation sur la mobilité - Haiti

Partie 4 | À propos de ce travail : Contexte et considérations

Auteurs
Ce rapport a été rédigé par la Fondation Flowminder.

Remerciements
Cette étude a été rendue possible grâce aux données anonymes d'utilisation des téléphones portables fournies par Digicel Haïti, qui sont agrégées par Flowminder via FlowKit pour fournir des statistiques.
Ce travail a été rendu possible grâce au financement du Foreign, Commonwealth and Development Office (FCDO) du Royaume-Uni.

Comment utiliser ce rapport

Nous fournissons des estimations démographiques qui tiennent compte des mouvements de population en Haïti, par mois et par section communale. Nous indiquons la moyenne des tendances, à la baisse ou à la hausse, pour chaque section communale pour laquelle nous disposons de données. Il est toutefois important de noter que plusieurs tendances peuvent être observées au cours de la période de 12 mois couverte par le rapport. La crise actuelle a entraîné d'importants mouvements de population, en particulier de personnes déplacées à l'intérieur du pays (par exemple, 9e cycle de l'OIM), ce qui peut rendre les statistiques démographiques obsolètes en l'espace de quelques mois et, par conséquent, nuire aux efforts de préparation aux crises (par exemple, estimation de l'exposition de la population aux risques, évaluation des besoins, planification des services et des mesures d'urgence).

Indicateurs présentés

Modélisation de l'évolution (tendance) : évolution prévue de la population pour la période de référence à partir des 12 estimations mensuelles, qui lisse les variations mensuelles (régression linéaire).
Estimation de l'évolution : différence entre la population estimée entre le premier et le dernier mois de la période de référence de 12 mois, qui ne reflète aucune variation mensuelle.

Pour les sections communales ayant moins de 10 mois d'estimations de résidents au cours de la période de référence, nous ne faisons pas de classification des tendances (données insuffisantes). Pour les estimations mensuelles de la population au niveau du département, nous reportons la dernière estimation pour combler les mois manquants dans une section communale, de sorte que les changements agrégés au niveau du département ne sont basés que sur la mobilité observée dérivée des CDR.

Pour les sections communales dont la population évolue rapidement, nous les avons classées comme « en hausse », « en baisse », « stables », lorsqu'il y a peu ou pas de changement, ou « fluctuantes », lorsque d'importants changements d'un mois à l'autre nous ont empêchés de détecter une tendance.

Données utilisées

Ce rapport utilise notre ensemble de données v5.1 (documentation technique, notes de version (en anglais)), disponible à l'adresse https://haiti.mobility-dashboard.org.

Ce rapport et son contenu ne peuvent être partagés qu'avec la mention de la Fondation Flowminder et de Digicel Haïti. L'adaptation est autorisée à condition que les modifications soient indiquées et que la Fondation Flowminder et Digicel Haïti soient citées. L'utilisation du rapport et de son contenu est limitée à des fins humanitaires et de développement.

Exclusion de garantie et limitation de responsabilité : Dans la mesure du possible, Flowminder et Digicel proposent ce rapport et son contenu en l'état et en fonction de sa disponibilité, et ne font aucune déclaration ou garantie de quelque nature que ce soit concernant ce rapport et son contenu, qu'elle soit expresse, implicite, statutaire ou autre. Cela inclut, sans s'y limiter, les garanties de titre, de qualité marchande, d'adéquation à un usage particulier, d'absence de contrefaçon, d'absence de défauts latents ou autres, d'exactitude ou de présence ou d'absence d'erreurs, qu'elles soient connues ou non ou qu'elles puissent être découvertes ou non.
Dans la mesure du possible, Flowminder ou Digicel ne seront en aucun cas responsables, sur la base d'une quelconque théorie juridique (y compris, mais sans s'y limiter, la négligence) ou autrement, de toute perte, coût, dépense ou dommage direct, spécial, indirect, accessoire, consécutif, punitif, exemplaire ou autre résultant de l'utilisation du rapport ou de son contenu, même si Flowminder ou Digicel ont été informés de la possibilité de telles pertes, coûts, dépenses ou dommages. L'exclusion de garantie et la limitation de responsabilité prévues ci-dessus doivent être interprétées d'une manière qui, dans la mesure du possible, se rapproche le plus possible d'une exclusion et d'une renonciation absolues à toute responsabilité.

Confidentialité des données et gouvernance

Aucune donnée personnelle, telle que l'identité, les données démographiques, la localisation, les contacts ou les déplacements d'un individu, n'est mise à la disposition du gouvernement ou de toute autre tierce partie à quelque moment que ce soit. Tous les résultats produits par Flowminder sont des résultats agrégés (par exemple, la densité d'abonnés dans une municipalité donnée), ce qui signifie qu'ils ne contiennent aucune information sur les abonnés individuels.
Ces données sont entièrement anonymisées. Cette approche est conforme au règlement général sur la protection des données de l'Union européenne (UE GDPR2016/679). Les données sont traitées sur un serveur installé derrière le pare-feu de l'opérateur de réseau mobile en Haïti, et aucune donnée personnelle ne quitte les locaux de l'opérateur.

Considérations sur les données

Les estimations présentées sont notre meilleure évaluation actuelle des mouvements. Cependant, il existe un certain nombre d'incertitudes. Les informations doivent être interprétées en tenant compte des autres données disponibles.

Pour plus d'informations sur nos méthodes, veuillez consulter notre documentation sur les indicateurs de mobilité en Haïti concernant les résidents et la relocalisation ici.

Sources de données

- Métadonnées de téléphonie mobile pseudonymisées (données CDR) : Digicel Haïti
- Produits de données basés sur les CDR : Flowminder
- Donnés d'enquête téléphonique HT PS 2023 (en)
- Données d'enquête : MSNA 2022 et MSNA 2024
- Estimations de la population : Données des Nations unies ; IHSI 2015 ; et IHSI 2020.

La citation suivante est requise lors de l'utilisation des données et des informations contenues dans ce rapport :

Fondation Flowminder, nov. 2026 : Rapport de preparation à la crise, Situation de la mobilité en Haïti du 01 nov. 2025 au 31 oct. 2026

info@flowminder.org www.flowminder.org
@Flowminder Haiti.mobility-dashboard.org