MINISTÈRE DE LA SANTÉ PUBLIQUE, HYGIÈNE ET PRÉVOYANCE SOCIALE

FLOWMINDER.ORG

PEV Programme Elargi de Vaccination | République Démocratique du Congo

FLOWMINDER.ORG

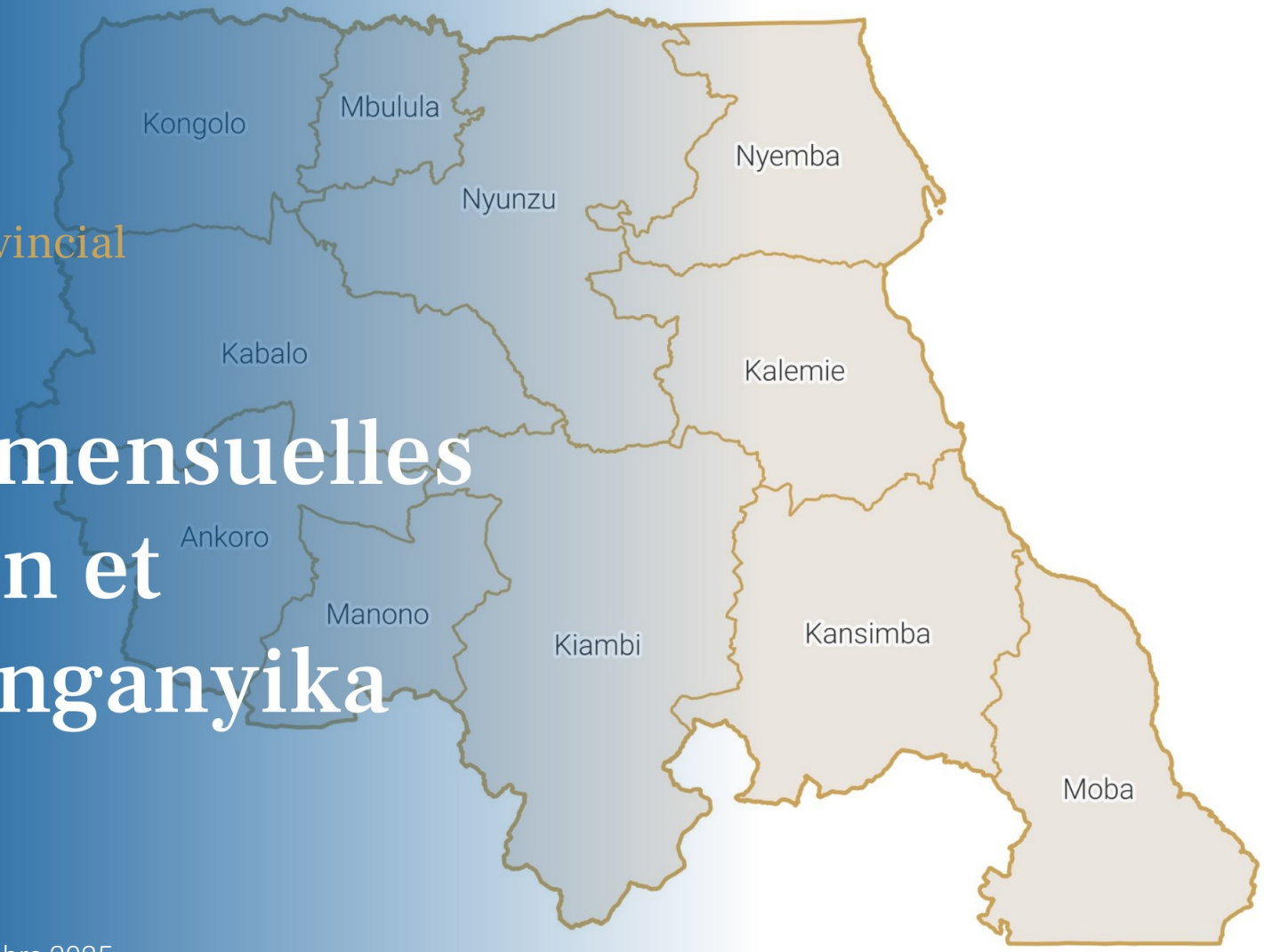

Tanganyika | Rapport provincial

Estimations mensuelles de population et mobilité : Tanganyika

Période d'analyse : décembre 2024 - décembre 2025
Base de données : version des données v. 2.0
Date de publication : février 2026

1. Estimations de mobilité et population : Tanganyika.

1.1. Flux nets estimés entre la province et les zones de santé extérieures (déc. 2025)

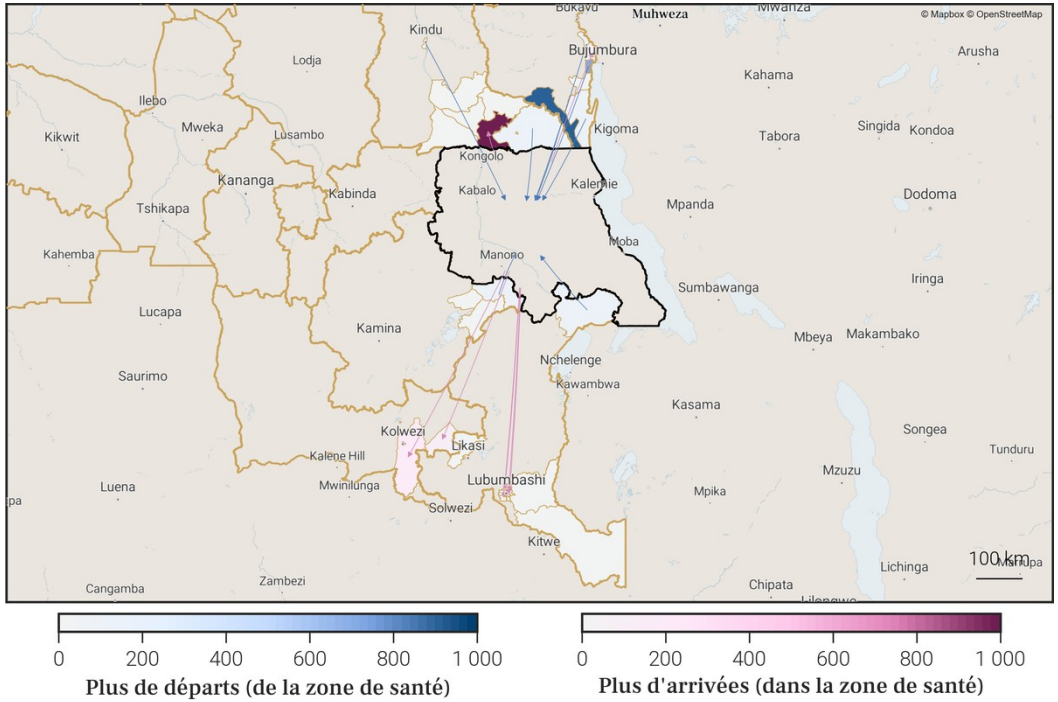

1.2. Estimations de mobilité mensuelles de la province

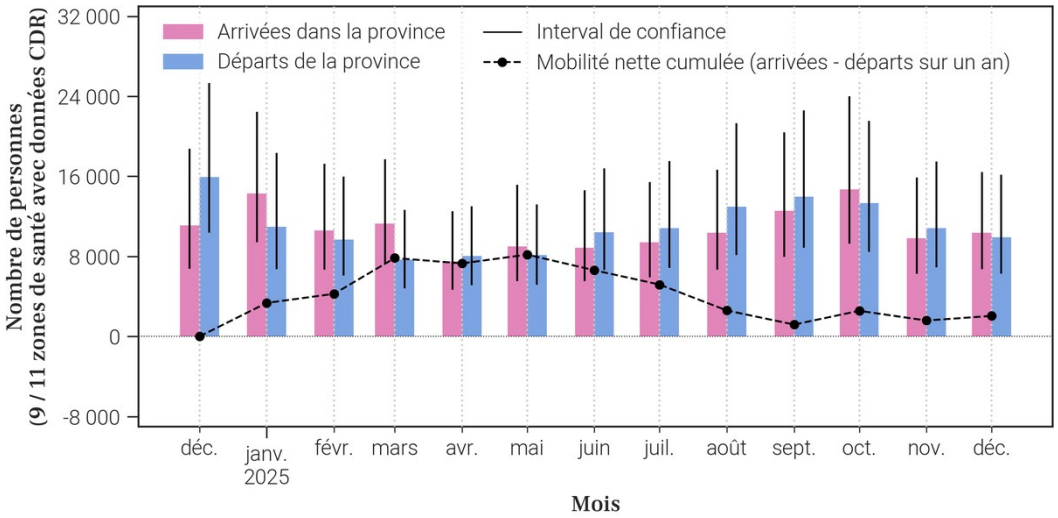

1.3. Flux nets estimés pour chaque zone de santé de la province (déc. 2025)

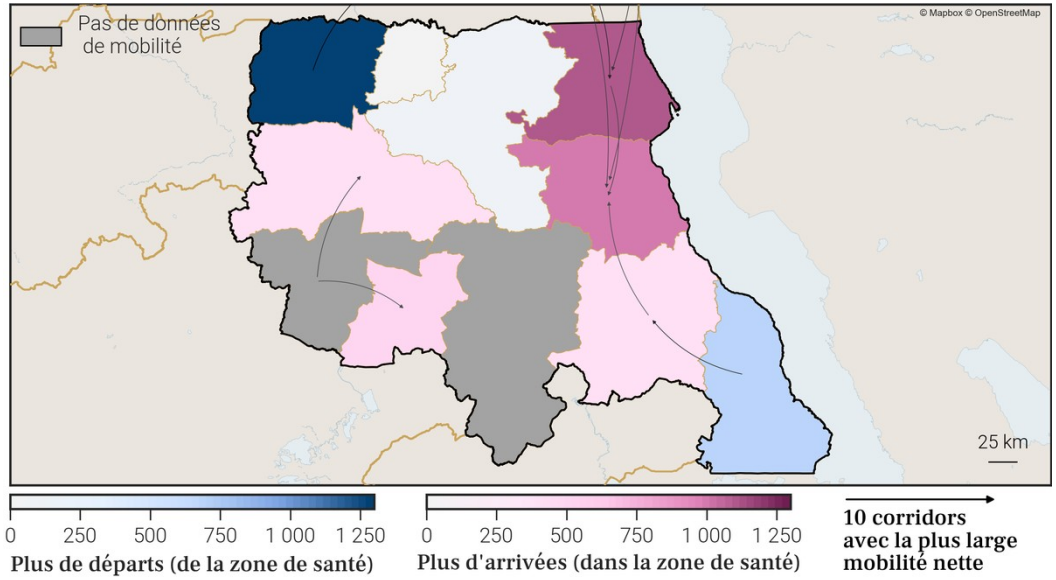

1.4. Estimations de croissance annuelle de la population par zone de santé

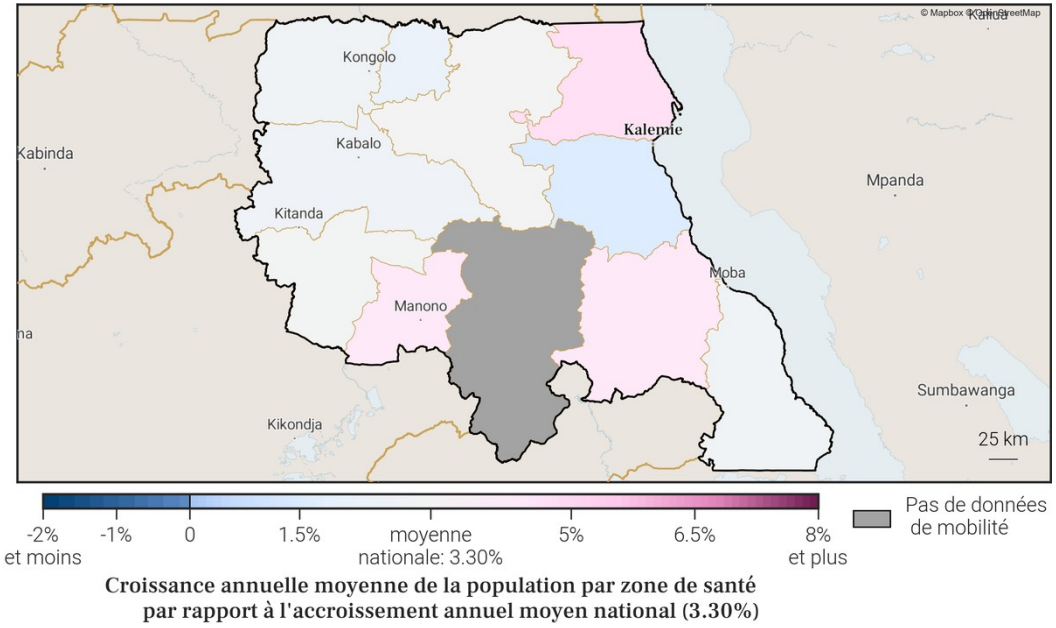

Gavi OIM ONU MIGRATION PEV Programme Elargi de Vaccination République Démocratique du Congo vodacom FLOWMINDER.ORG

3. Localisation de la zone de santé

3.1. Carte des provinces

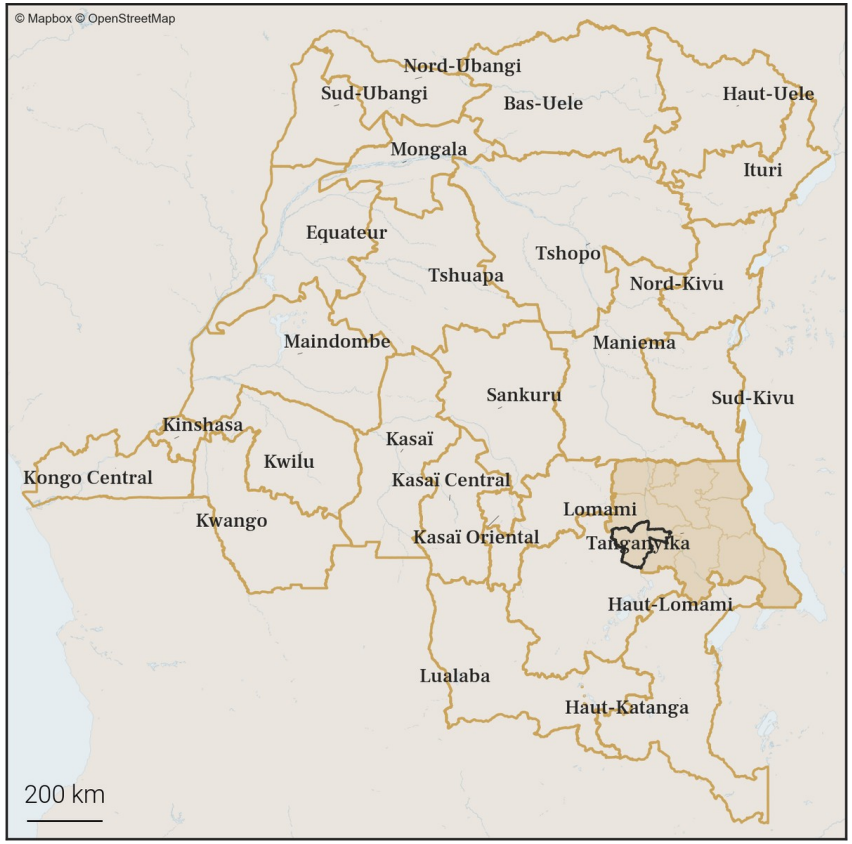

3.2. Carte des zones de santé

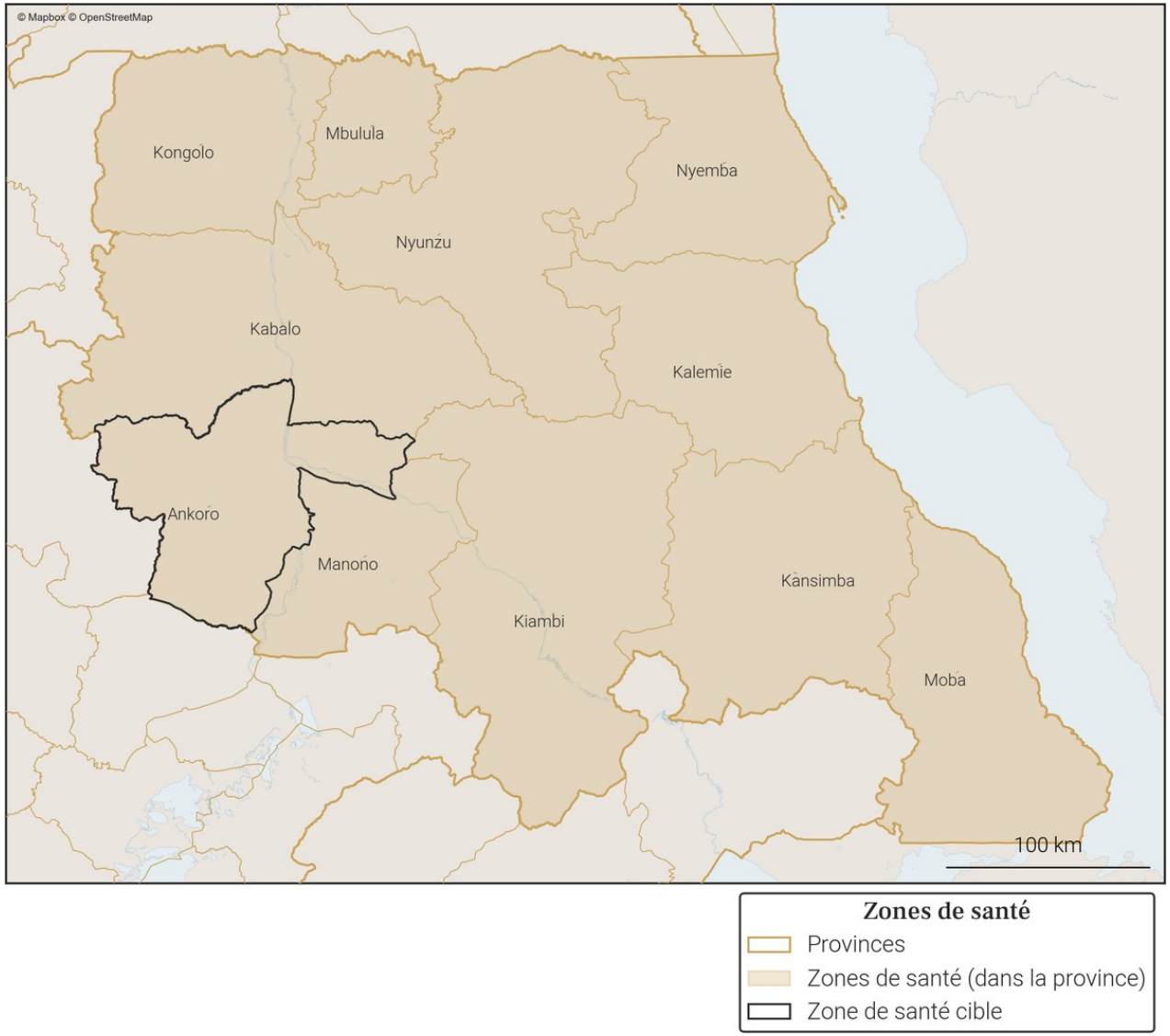

Gavi OIM ONU MIGRATION PEV Programme Elargi de Vaccination République Démocratique du Congo vodacom FLOWMINDER.ORG

4. Variations mensuelles des estimations de population et de mobilité sur une année

4.1. Tableau des estimations de population et de mobilité

Date (année-mois)	Estimation de population (nombre de personnes)	Changement au mois précédent (différence)	Changement au mois précédent (pourcentage)	Arrivées estimées (nombre de personnes)	Départs estimés (nombre de personnes)	Solde migratoire (différence), accroissement naturel exclus
2025-12	**399 500**	**+400**	**+0.1%**	**+400**	**-1 000**	**-600**
2025-11	**399 100**	**+1 100**	**+0.28%**	**+700**	**-800**	**-100**
2025-10	**398 000**	**+1 500**	**+0.38%**	**+1 300**	**-900**	**+400**
2025-09	396 500	+800	+0.2%	+1 000	-1 200	-200
2025-08	395 700	+700	+0.18%	+900	-1 400	-500
2025-07	395 000	+1 100	+0.28%	+900	-900	0
2025-06	393 900	+1 400	+0.36%	+1 000	-700	+300
2025-05	392 500	+800	+0.2%	+700	-1 000	-300
2025-04	391 700	+1 000	+0.26%	+800	-800	0
2025-03	390 700	+1 200	+0.31%	+700	-600	+100
2025-02	389 500	+900	+0.23%	+600	-800	-200
2025-01	388 600	+800	+0.21%	+800	-1 100	-300
2024-12	387 800	+900	+0.23%	+1 000	-1 200	-200

Taux moyen d'accroissement de la population (TMAP) sur l'année	TMAP sur les 6 premiers mois (décembre 2024 à juin 2025)	TMAP sur les 6 derniers mois (juin 2025 à décembre 2025)
+3.14%	+1.56%	+1.49%

4.2. Graphes des estimations de population et de mobilité

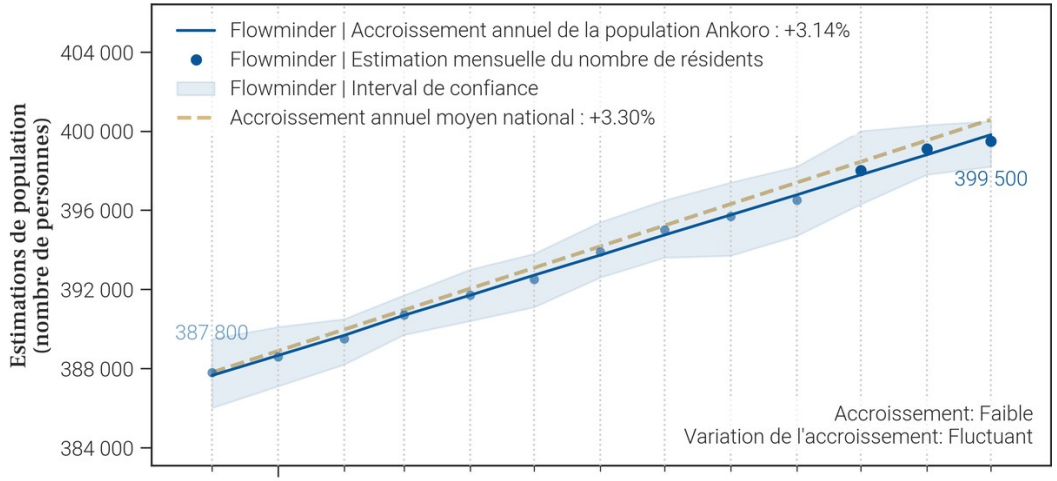

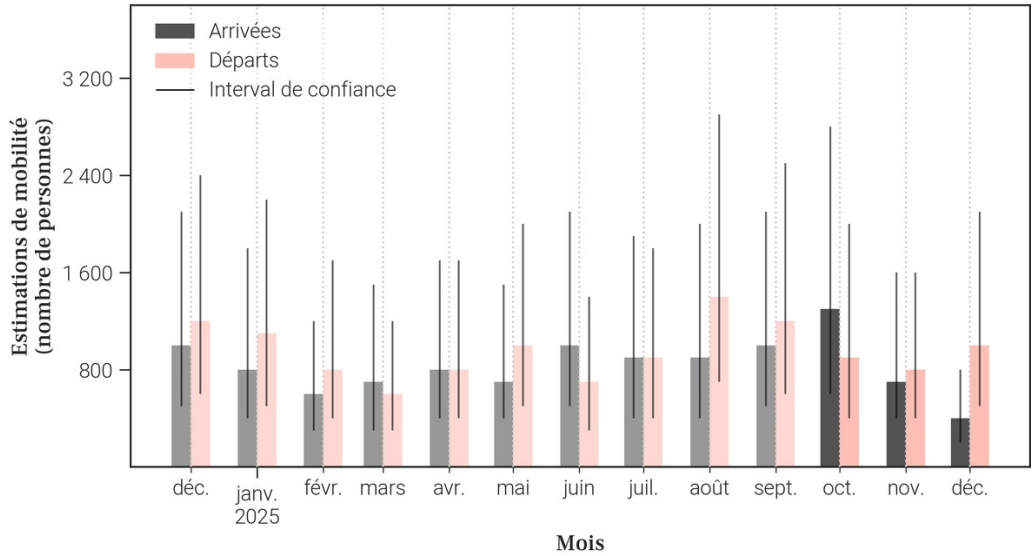

4.3. Données de population rapportées dans DHIS2[1]

Année	Estimation de population de DHIS2 (nombre de personnes)	Changement à l'année précédente (différence)	Changement à l'année précédente (pourcentage)
2025	X	X	X
2024	325 435	X	X

- Le tableau et les graphiques montrent **le nombre de résidents dans Ankoro pour le mois de décembre 2025 et les 12 mois précédents**. Un 'résident' désigne ici une personne **ayant passé plus de 2 semaines dans Ankoro pour un mois donné**.
- Pour un mois en particulier, **le solde migratoire (arrivées moins les départs) n'est pas égal au changement de population, car il n'inclut pas l'accroissement naturel (naissances et décès)** de la population durant le mois.
- Une attention particulière doit être portée à la **différence d'échelle des axes d'ordonnées** (entre les mesures de population et de mobilité). Une attention particulière doit également être portée au **roulement de la population**, par exemple un large nombre d'arrivées ne changera pas la population de manière significative si le nombre de départs est lui aussi élevé.

5. Mobilité : origine des flux importants (flux de plus de 100 personnes uniquement) à destination de Ankoro en décembre 2025

5.1. Tableau des estimations d'arrivées décembre 2025

Origine (Province)	Origine (Zone de santé)	Estimation des arrivées : nombre de personnes ayant quitté cette zone de santé pour Ankoro	Solde migratoire pour la connection (différence entre arrivées et départs)
Tanganyika	Kabalo	100	-300
Tanganyika	Manono	100	-300

5.2. Carte des estimations d'arrivées décembre 2025

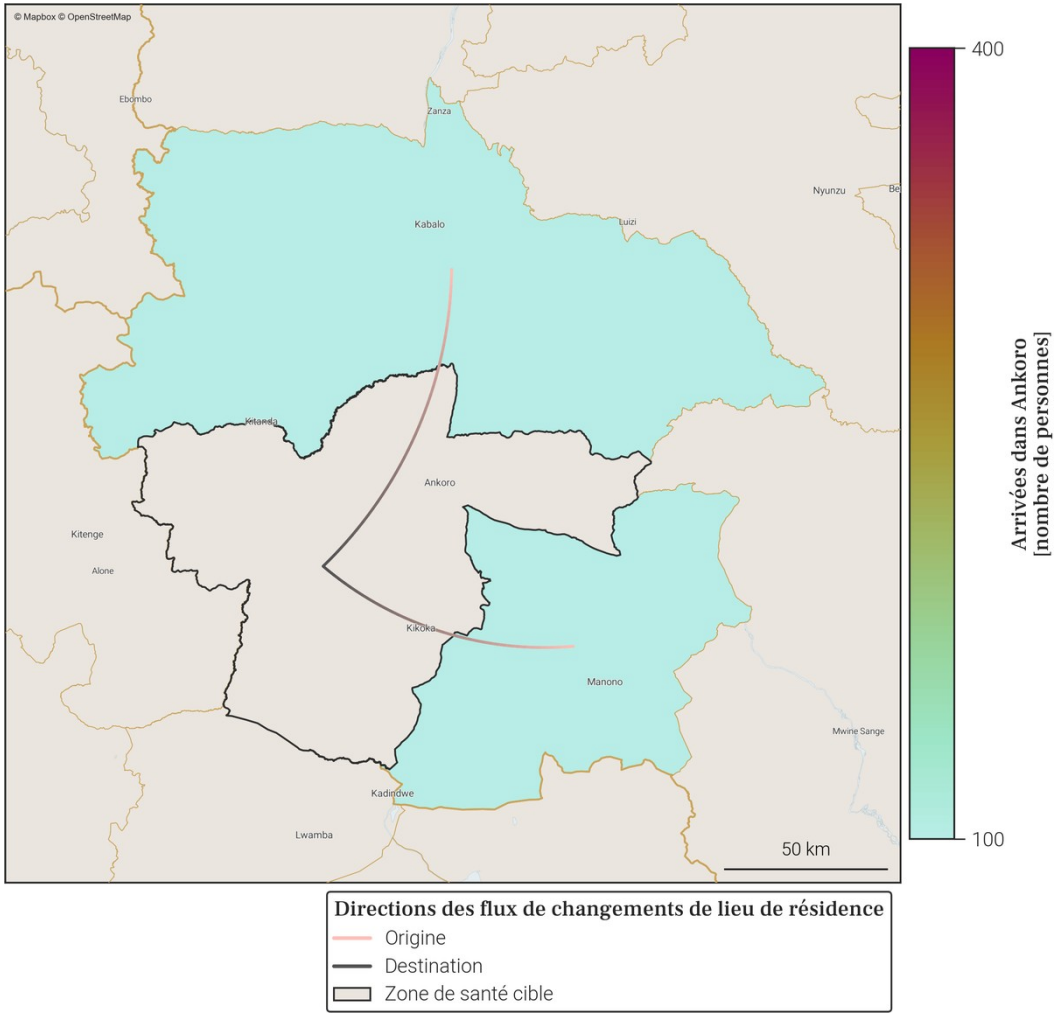

- Le tableau et la carte montrent **seulement une partie du nombre total de personnes qui sont arrivées dans Ankoro** au mois de décembre 2025, pour les connexions les plus importantes. En effet, **seules les arrivées de plus de 100 personnes dans Ankoro depuis une autre zone de santé sont représentées**. De plus, un maximum de 20 connections (par ordre d'importance) sont disponibles dans le tableau.
- Le nombre total de toutes les arrivées en décembre 2025 est disponible à la place dans la section page 1 : Variations mensuelles des estimations de population et de mobilité, dans le graphe et/ou tableau des estimations de mobilité.

6. Mobilité : destinations des flux importants (flux de plus de 100 personnes uniquement) au départ de Ankoro en décembre 2025

6.1. Tableau des estimations de départs décembre 2025

Destination (Province)	Destination (Zone de santé)	Estimation des départs : nombre de personnes ayant quitté Ankoro pour cette zone de santé	Solde migratoire pour la connection (différence entre arrivées et départs)
Tanganyika	Kabalo	-400	-300
Tanganyika	Manono	-400	-300

6.2. Carte des estimations de départs décembre 2025

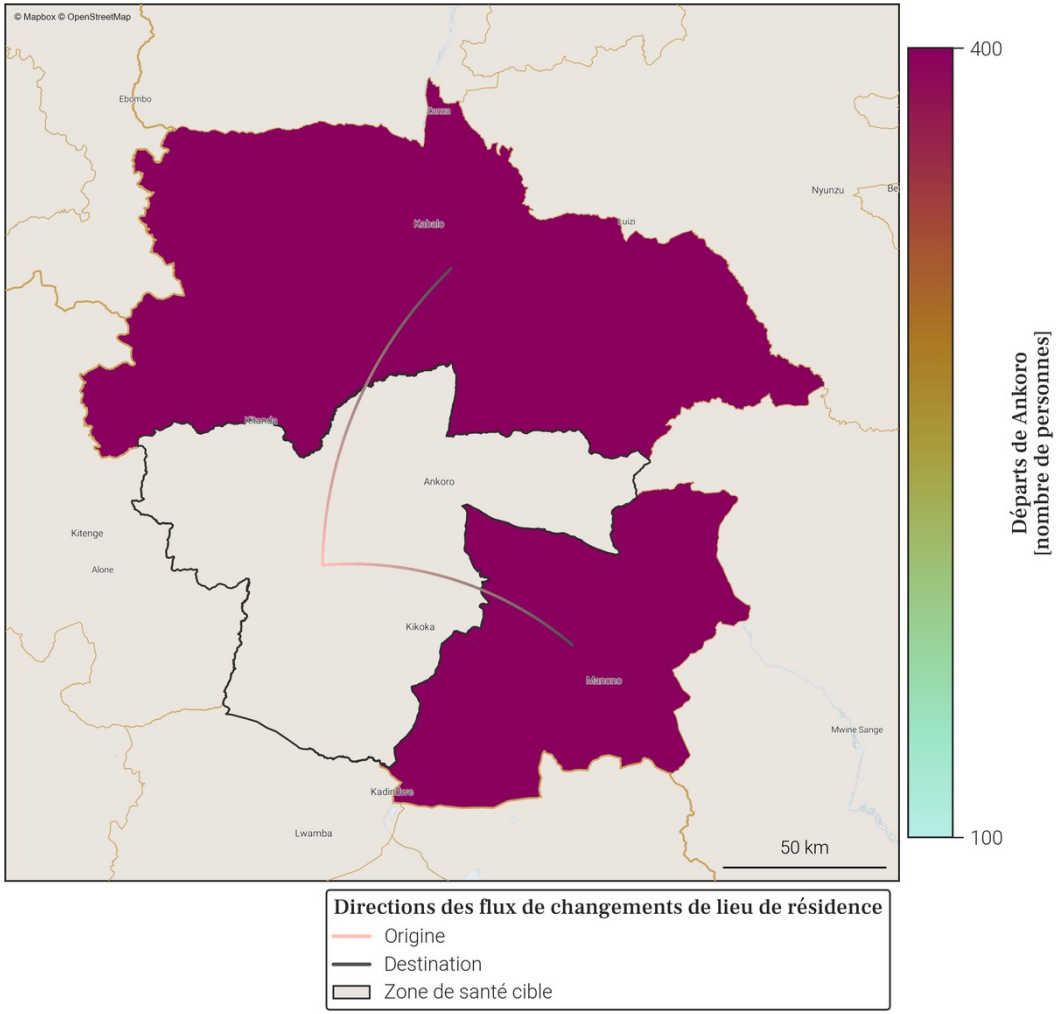

- Le tableau et la carte montrent **seulement une partie du nombre total de personnes qui sont parties de Ankoro** au mois de décembre 2025, pour les connexions les plus importantes. En effet, **seuls les départs de plus de 100 personnes de Ankoro vers une autre zone de santé sont représentés**. De plus, un maximum de 20 connections (par ordre d'importance) sont disponibles dans le tableau.
- Le nombre total de tout les départs en décembre 2025 est disponible à la place dans la section page 1 : Variations mensuelles des estimations de population et de mobilité, dans le graphe et/ou tableau des estimations de mobilité.

7. Localisation de la zone de santé

7.1. Carte des provinces

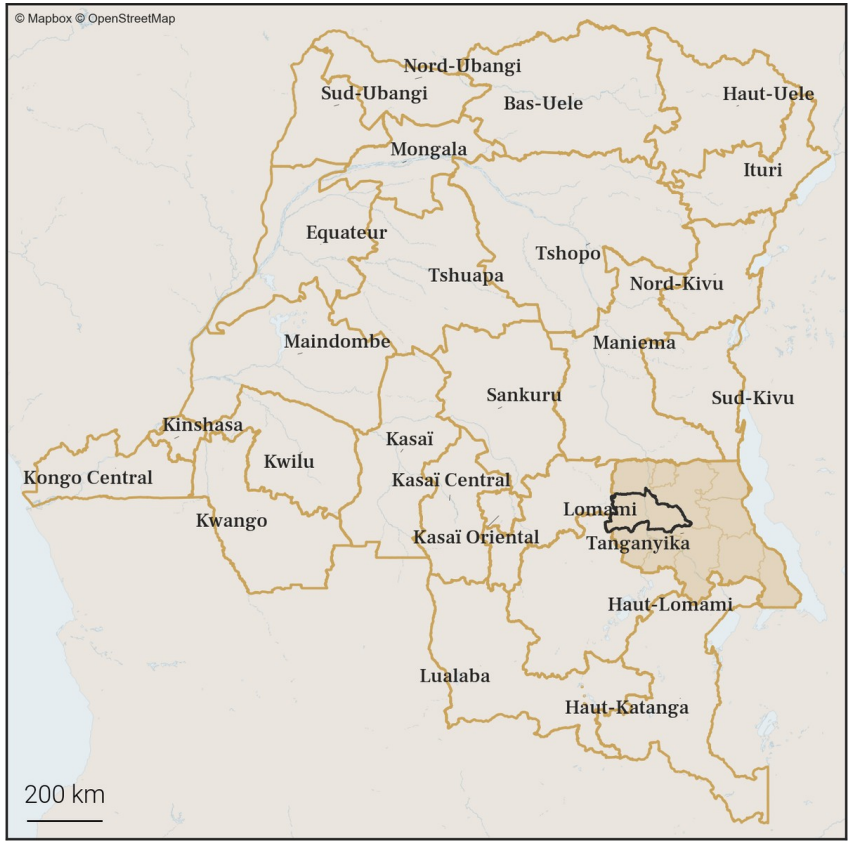

7.2. Carte des zones de santé

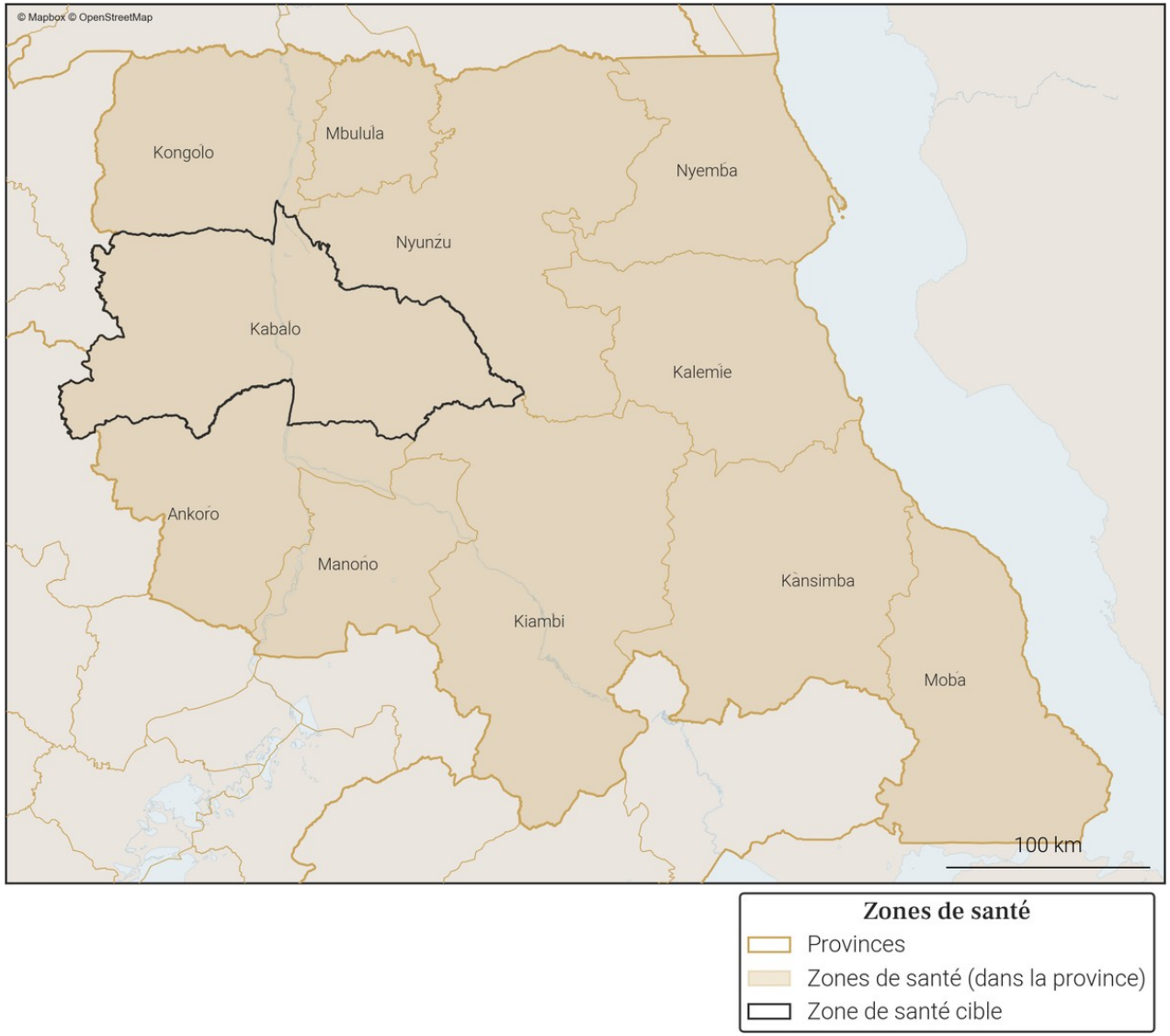

8. Variations mensuelles des estimations de population et de mobilité sur une année

8.1. Tableau des estimations de population et de mobilité

Date (année-mois)	Estimation de population (nombre de personnes)	Changement au mois précédent (différence)	Changement au mois précédent (pourcentage)	Arrivées estimées (nombre de personnes)	Départs estimés (nombre de personnes)	Solde migratoire (différence), accroissement naturel exclus
2025-12	**391 600**	**+1 500**	**+0.38%**	**+3 300**	**-2 900**	**+400**
2025-11	**390 100**	**+1 000**	**+0.26%**	**+3 500**	**-3 500**	**0**
2025-10	**389 100**	**+200**	**+0.05%**	**+3 500**	**-4 300**	**-800**
2025-09	388 900	+500	+0.13%	+3 600	-4 200	-600
2025-08	388 400	+200	+0.05%	+3 800	-4 600	-800
2025-07	388 200	+700	+0.18%	+3 400	-3 700	-300
2025-06	387 500	+800	+0.21%	+3 100	-3 400	-300
2025-05	386 700	+1 700	+0.44%	+3 300	-2 700	+600
2025-04	385 000	+1 000	+0.26%	+2 500	-2 400	+100
2025-03	384 000	+1 400	+0.37%	+2 600	-2 300	+300
2025-02	382 600	+1 500	+0.39%	+2 900	-2 400	+500
2025-01	381 100	+900	+0.24%	+3 300	-3 400	-100
2024-12	380 200	+100	+0.03%	+2 900	-3 800	-900

Taux moyen d'accroissement de la population (TMAP) sur l'année	TMAP sur les 6 premiers mois (décembre 2024 à juin 2025)	TMAP sur les 6 derniers mois (juin 2025 à décembre 2025)
+2.82%	+2.0%	+0.93%

8.2. Graphes des estimations de population et de mobilité

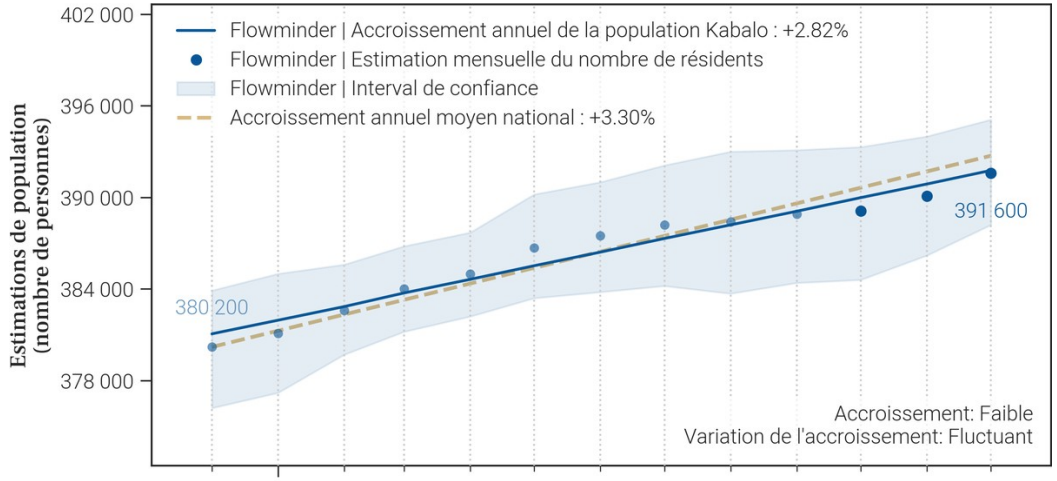

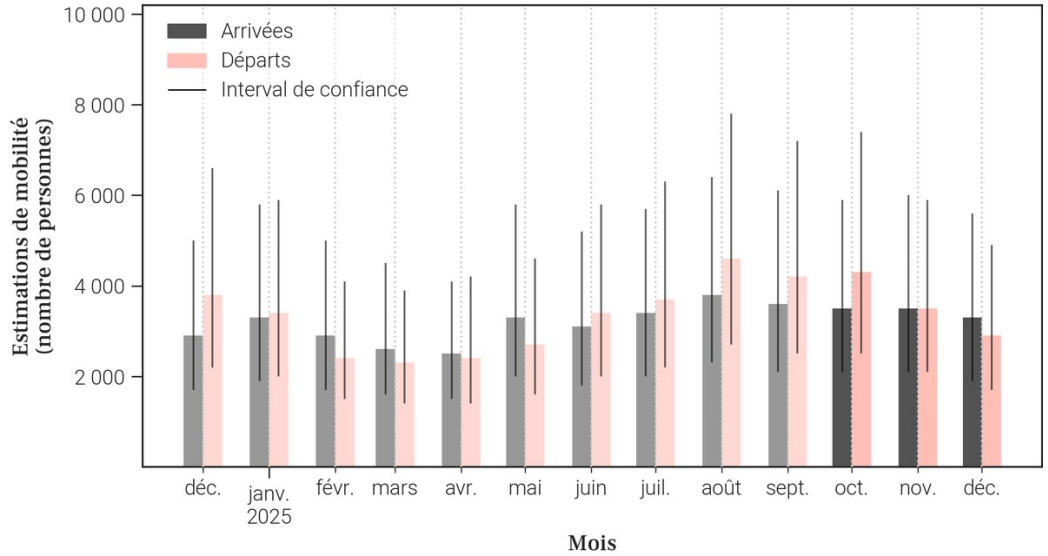

8.3. Données de population rapportées dans DHIS2[1]

Année	Estimation de population de DHIS2 (nombre de personnes)	Changement à l'année précédente (différence)	Changement à l'année précédente (pourcentage)
2025	X	X	X
2024	316 892	X	X

- Le tableau et les graphiques montrent **le nombre de résidents dans Kabalo pour le mois de décembre 2025 et les 12 mois précédents**. Un 'résident' désigne ici une personne **ayant passé plus de 2 semaines dans Kabalo pour un mois donné**.
- Pour un mois en particulier, **le solde migratoire (arrivées moins les départs) n'est pas égal au changement de population, car il n'inclut pas l'accroissement naturel (naissances et décès)** de la population durant le mois.
- Une attention particulière doit être portée à la **différence d'échelle des axes d'ordonnées** (entre les mesures de population et de mobilité). Une attention particulière doit également être portée au **roulement de la population**, par exemple un large nombre d'arrivées ne changera pas la population de manière significative si le nombre de départs est lui aussi élevé.

9. Mobilité : origine des flux importants (flux de plus de 100 personnes uniquement) à destination de Kabalo en décembre 2025

9.1. Tableau des estimations d'arrivées décembre 2025

Origine (Province)	Origine (Zone de santé)	Estimation des arrivées : nombre de personnes ayant quitté cette zone de santé pour Kabalo	Solde migratoire pour la connection (différence entre arrivées et départs)
Tanganyika	Kongolo	1 400	200
Tanganyika	Ankoro	400	300
Tanganyika	Kalemie	400	100
Tanganyika	Nyunzu	400	0
Tanganyika	Nyemba	200	0
Haut-Katanga	Kampemba	100	*Pas de départs*
Tanganyika	Manono	100	0

9.2. Carte des estimations d'arrivées décembre 2025

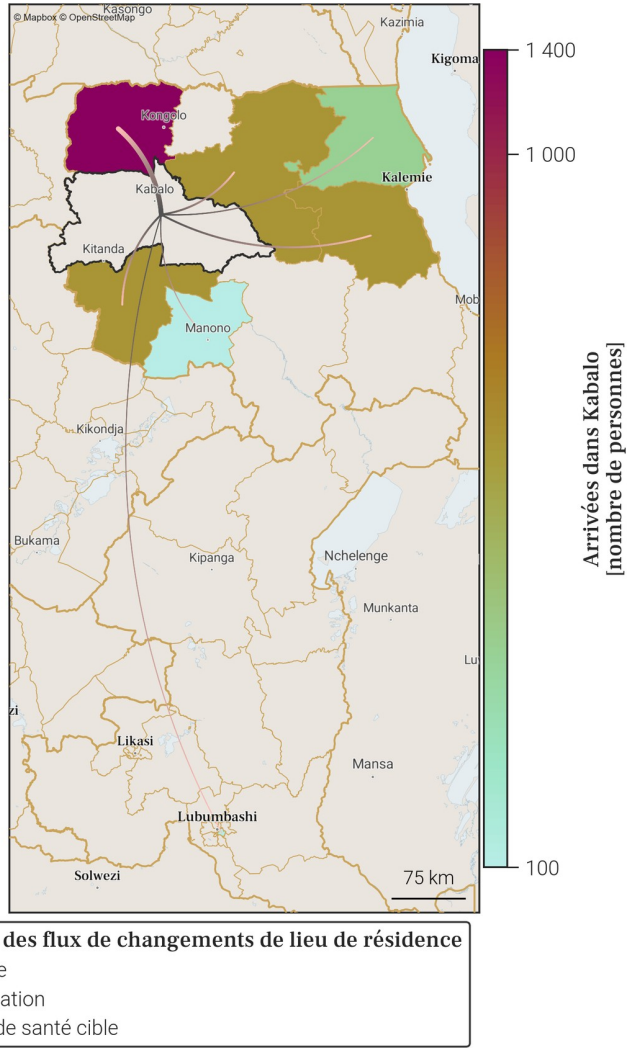

- Le tableau et la carte montrent **seulement une partie du nombre total de personnes qui sont arrivées dans Kabalo** au mois de décembre 2025, pour les connexions les plus importantes. En effet, **seules les arrivées de plus de 100 personnes dans Kabalo depuis une autre zone de santé sont représentées**. De plus, un maximum de 20 connections (par ordre d'importance) sont disponibles dans le tableau.
- Le nombre total de toutes les arrivées en décembre 2025 est disponible à la place dans la section page 1 : Variations mensuelles des estimations de population et de mobilité, dans le graphe et/ou tableau des estimations de mobilité.

10. Mobilité : destinations des flux importants (flux de plus de 100 personnes uniquement) au départ de Kabalo en décembre 2025

10.1. Tableau des estimations de départs décembre 2025

Destination (Province)	Destination (Zone de santé)	Estimation des départs : nombre de personnes ayant quitté Kabalo pour cette zone de santé	Solde migratoire pour la connection (différence entre arrivées et départs)
Tanganyika	Kongolo	-1 200	200
Tanganyika	Nyunzu	-400	0
Tanganyika	Kalemie	-300	100
Tanganyika	Nyemba	-200	0
Tanganyika	Ankoro	-100	300
Tanganyika	Manono	-100	0
Tanganyika	Mbulula	-100	*Pas d'arrivées*

10.2. Carte des estimations de départs décembre 2025

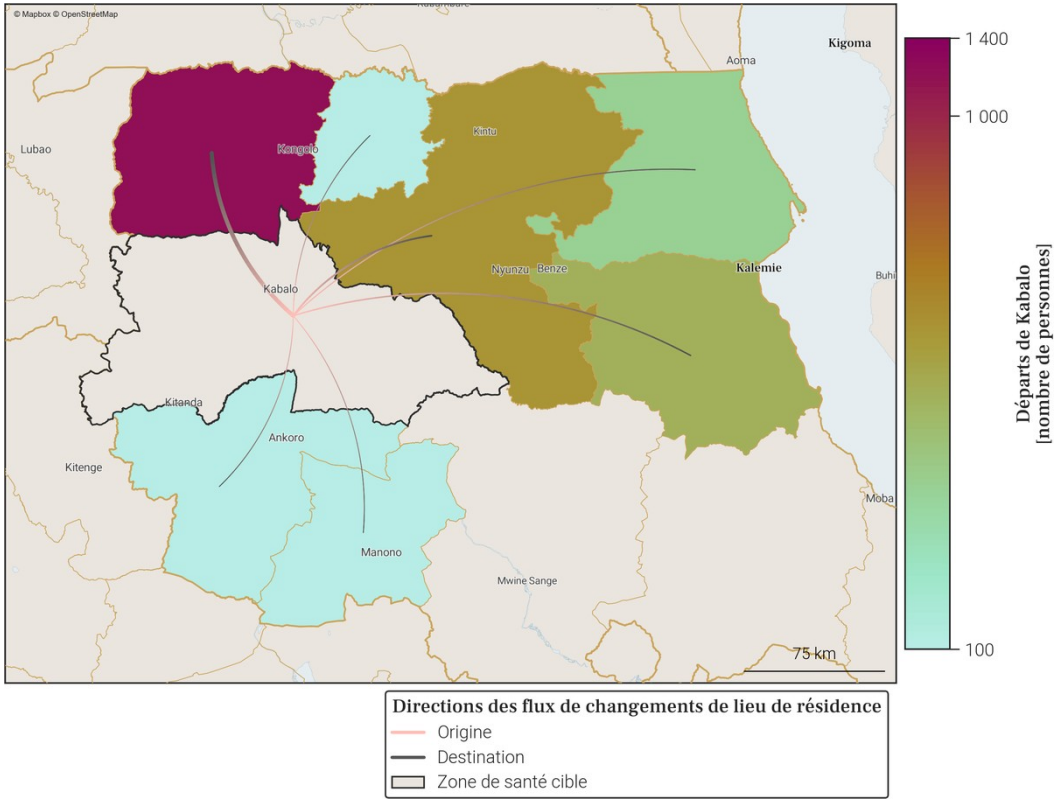

- Le tableau et la carte montrent **seulement une partie du nombre total de personnes qui sont parties de Kabalo** au mois de décembre 2025, pour les connexions les plus importantes. En effet, **seuls les départs de plus de 100 personnes de Kabalo vers une autre zone de santé sont représentés**. De plus, un maximum de 20 connections (par ordre d'importance) sont disponibles dans le tableau.
- Le nombre total de tout les départs en décembre 2025 est disponible à la place dans la section page 1 : Variations mensuelles des estimations de population et de mobilité, dans le graphe et/ou tableau des estimations de mobilité.

11. Localisation de la zone de santé

11.1. Carte des provinces

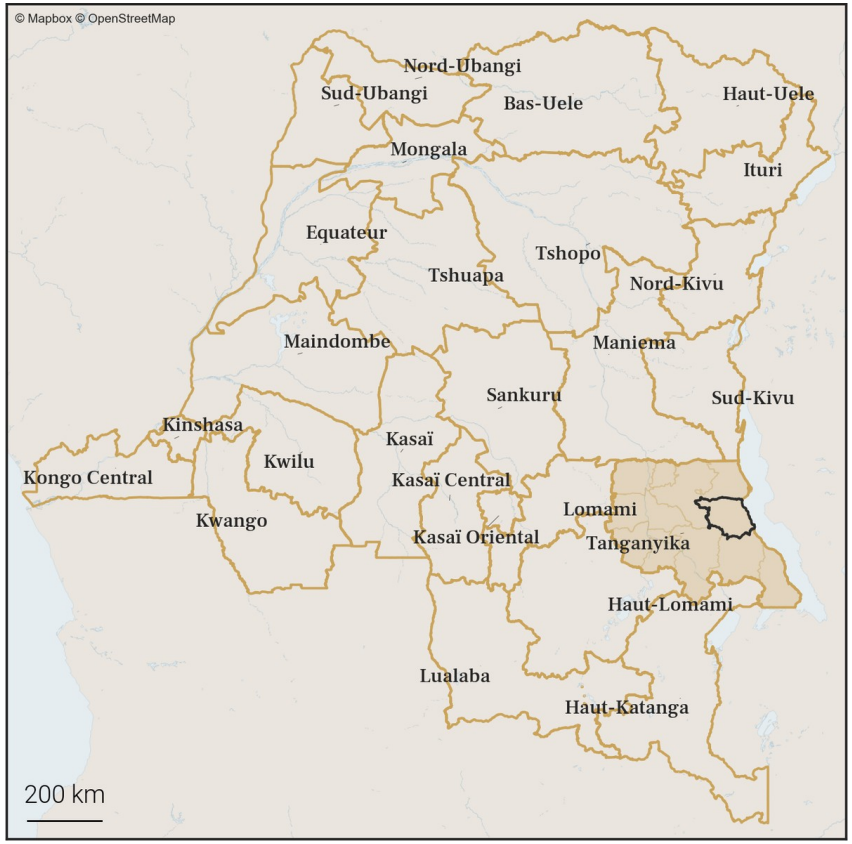

11.2. Carte des zones de santé

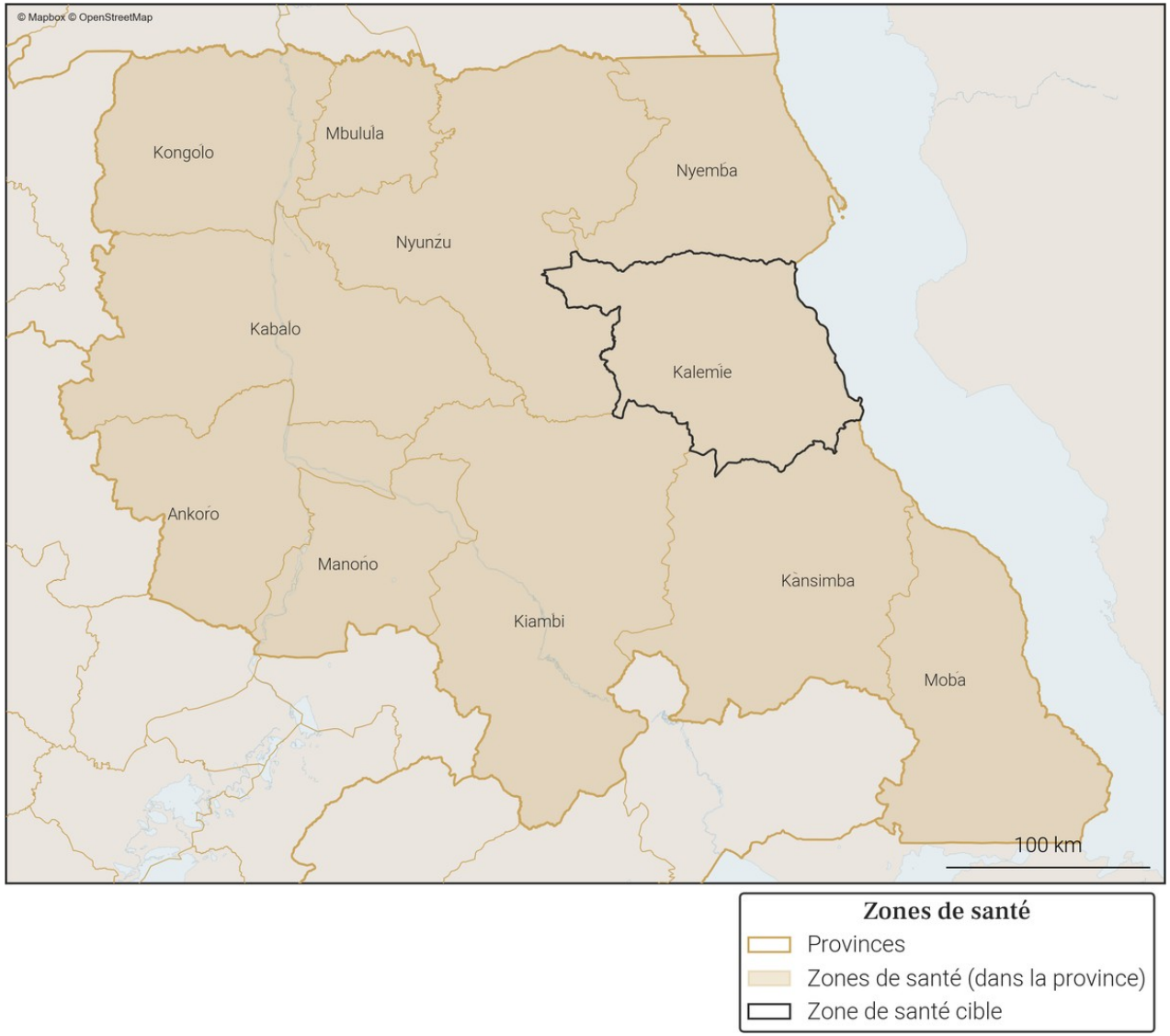

Gavi OIM ONU MIGRATION PEV Programme Elargi de Vaccination République Démocratique du Congo vodacom FLOWMINDER.ORG

12. Variations mensuelles des estimations de population et de mobilité sur une année

12.1. Tableau des estimations de population et de mobilité

Date (année-mois)	Estimation de population (nombre de personnes)	Changement au mois précédent (différence)	Changement au mois précédent (pourcentage)	Arrivées estimées (nombre de personnes)	Départs estimés (nombre de personnes)	Solde migratoire (différence), accroissement naturel exclus
2025-12	**490 800**	**+2 200**	**+0.45%**	**+11 000**	**-10 000**	**+1 000**
2025-11	**488 600**	**+400**	**+0.08%**	**+10 600**	**-11 600**	**-1 000**
2025-10	**488 200**	**-200**	**-0.04%**	**+10 600**	**-12 100**	**-1 500**
2025-09	488 400	+500	+0.1%	+11 100	-12 000	-900
2025-08	487 900	+1 300	+0.27%	+11 000	-11 000	0
2025-07	486 600	+100	+0.02%	+9 700	-11 000	-1 300
2025-06	486 500	+800	+0.16%	+9 500	-10 000	-500
2025-05	485 700	+200	+0.04%	+8 800	-9 900	-1 100
2025-04	485 500	-1 400	-0.29%	+8 100	-10 800	-2 700
2025-03	486 900	+2 700	+0.56%	+10 600	-9 300	+1 300
2025-02	484 200	+1 900	+0.39%	+9 700	-9 100	+600
2025-01	482 300	+700	+0.15%	+9 900	-10 500	-600
2024-12	481 600	+1 000	+0.21%	+10 400	-10 600	-200

Taux moyen d'accroissement de la population (TMAP) sur l'année	TMAP sur les 6 premiers mois (décembre 2024 à juin 2025)	TMAP sur les 6 derniers mois (juin 2025 à décembre 2025)
+1.55%	+1.01%	+0.76%

12.3. Données de population rapportées dans DHIS2[1]

Année	Estimation de population de DHIS2 (nombre de personnes)	Changement à l'année précédente (différence)	Changement à l'année précédente (pourcentage)
2025	X	X	X
2024	404 546	X	X

12.2. Graphes des estimations de population et de mobilité

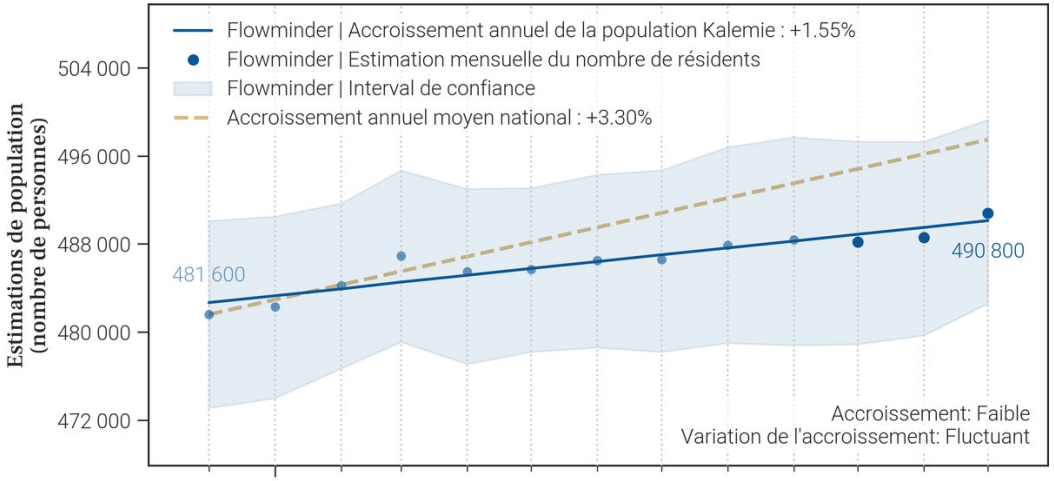

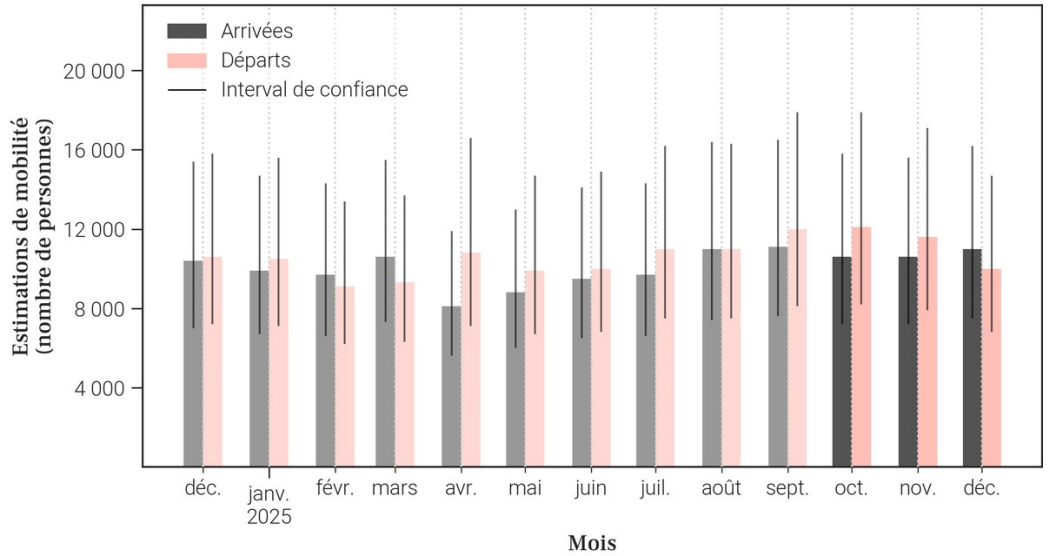

- Le tableau et les graphiques montrent **le nombre de résidents dans Kalemie pour le mois de décembre 2025 et les 12 mois précédents**. Un 'résident' désigne ici une personne **ayant passé plus de 2 semaines dans Kalemie pour un mois donné**.
- Pour un mois en particulier, **le solde migratoire (arrivées moins les départs) n'est pas égal au changement de population, car il n'inclut pas l'accroissement naturel (naissances et décès)** de la population durant le mois.
- Une attention particulière doit être portée à la **différence d'échelle des axes d'ordonnées** (entre les mesures de population et de mobilité). Une attention particulière doit également être portée au **roulement de la population**, par exemple un large nombre d'arrivées ne changera pas la population de manière significative si le nombre de départs est lui aussi élevé.

13. Mobilité : origine des flux importants (flux de plus de 100 personnes uniquement) à destination de Kalemie en décembre 2025

13.1. Tableau des estimations d'arrivées décembre 2025

Origine (Province)	Origine (Zone de santé)	Estimation des arrivées : nombre de personnes ayant quitté cette zone de santé pour Kalemie	Solde migratoire pour la connection (différence entre arrivées et départs)
Tanganyika	Nyemba	6 800	300
Tanganyika	Moba	700	100
Sud-Kivu	Kimbi Lulenge	600	400
Tanganyika	Kansimba	600	200
Tanganyika	Nyunzu	600	-100
Sud-Kivu	Uvira	400	200
Tanganyika	Kabalo	300	-100
Haut-Katanga	Pweto	100	*Pas de départs*
Maniema	Kabambare	100	*Pas de départs*
Sud-Kivu	Fizi	100	*Pas de départs*
Sud-Kivu	Ibanda	100	*Pas de départs*
Sud-Kivu	Lemera	100	*Pas de départs*
Sud-Kivu	Ruzizi	100	0
Tanganyika	Kongolo	100	0

13.2. Carte des estimations d'arrivées décembre 2025

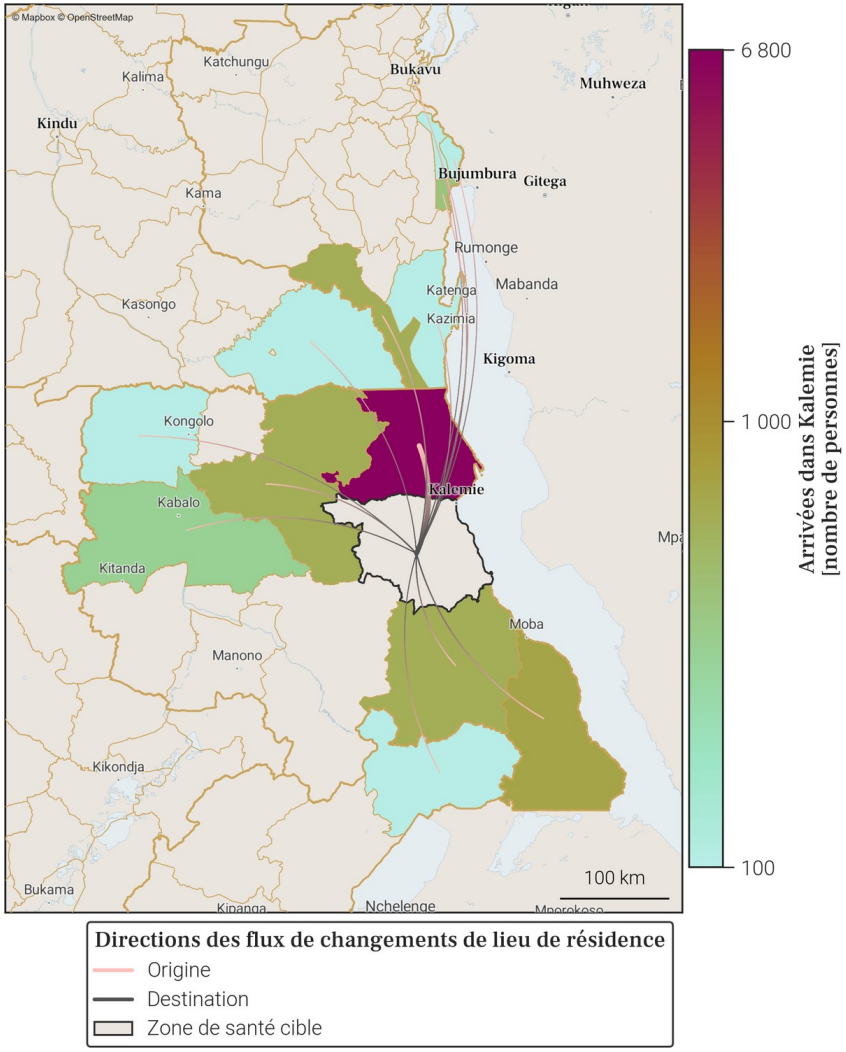

- Le tableau et la carte montrent **seulement une partie du nombre total de personnes qui sont arrivées dans Kalemie** au mois de décembre 2025, pour les connexions les plus importantes. En effet, **seules les arrivées de plus de 100 personnes dans Kalemie depuis une autre zone de santé sont représentées**. De plus, un maximum de 20 connections (par ordre d'importance) sont disponibles dans le tableau.
- Le nombre total de toutes les arrivées en décembre 2025 est disponible à la place dans la section page 1 : Variations mensuelles des estimations de population et de mobilité, dans le graphe et/ou tableau des estimations de mobilité.

14. Mobilité : destinations des flux importants (flux de plus de 100 personnes uniquement) au départ de Kalemie en décembre 2025

14.1. Tableau des estimations de départs décembre 2025

Destination (Province)	Destination (Zone de santé)	Estimation des départs : nombre de personnes ayant quitté Kalemie pour cette zone de santé	Solde migratoire pour la connection (différence entre arrivées et départs)
Tanganyika	Nyemba	-6 500	300
Tanganyika	Nyunzu	-700	-100
Tanganyika	Moba	-600	100
Tanganyika	Kabalo	-400	-100
Tanganyika	Kansimba	-400	200
Sud-Kivu	Kimbi Lulenge	-200	400
Sud-Kivu	Uvira	-200	200
Haut-Katanga	Kampemba	-100	*Pas d'arrivées*
Haut-Katanga	Lubumbashi	-100	*Pas d'arrivées*
Sud-Kivu	Ruzizi	-100	0
Tanganyika	Kongolo	-100	0
Tanganyika	Manono	-100	*Pas d'arrivées*

14.2. Carte des estimations de départs décembre 2025

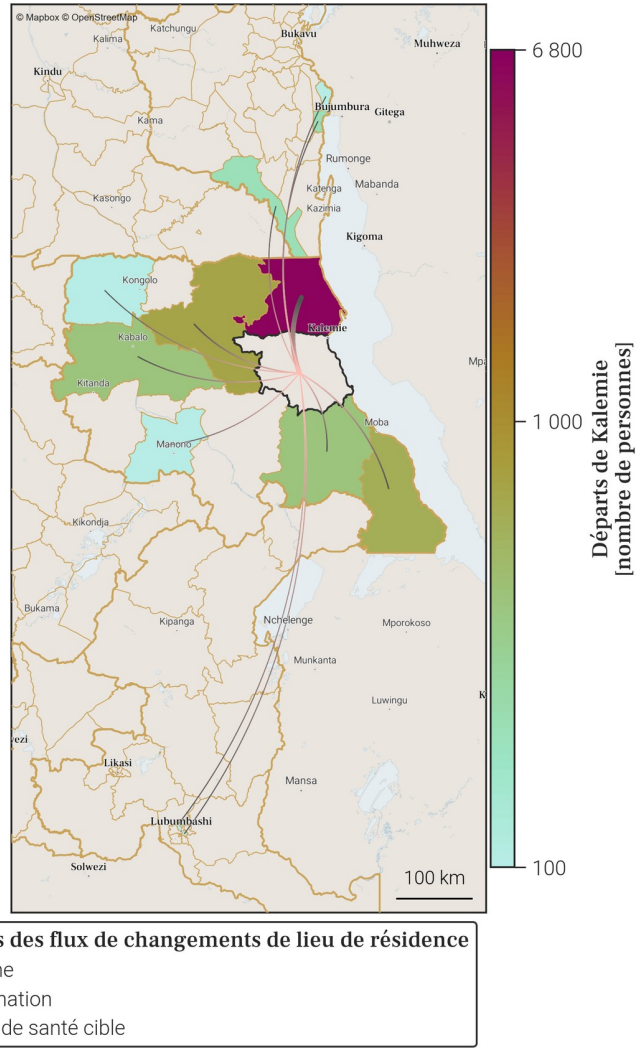

- Le tableau et la carte montrent **seulement une partie du nombre total de personnes qui sont parties de Kalemie** au mois de décembre 2025, pour les connexions les plus importantes. En effet, **seuls les départs de plus de 100 personnes de Kalemie vers une autre zone de santé sont représentés**. De plus, un maximum de 20 connections (par ordre d'importance) sont disponibles dans le tableau.
- Le nombre total de tout les départs en décembre 2025 est disponible à la place dans la section page 1 : Variations mensuelles des estimations de population et de mobilité, dans le graphe et/ou tableau des estimations de mobilité.

15. Localisation de la zone de santé

15.1. Carte des provinces

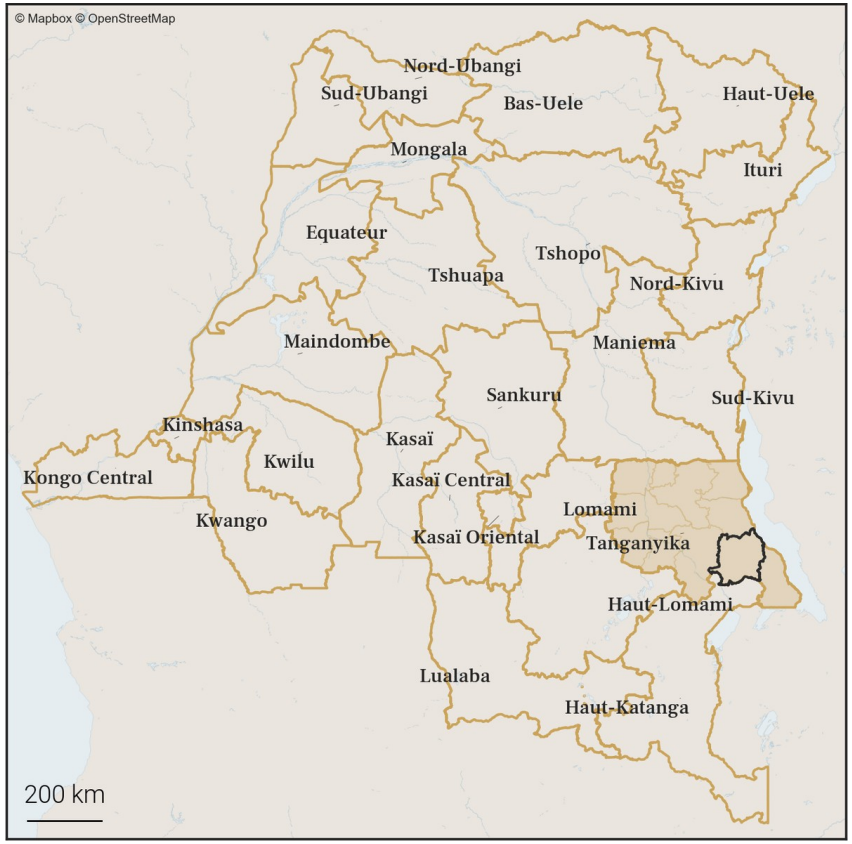

15.2. Carte des zones de santé

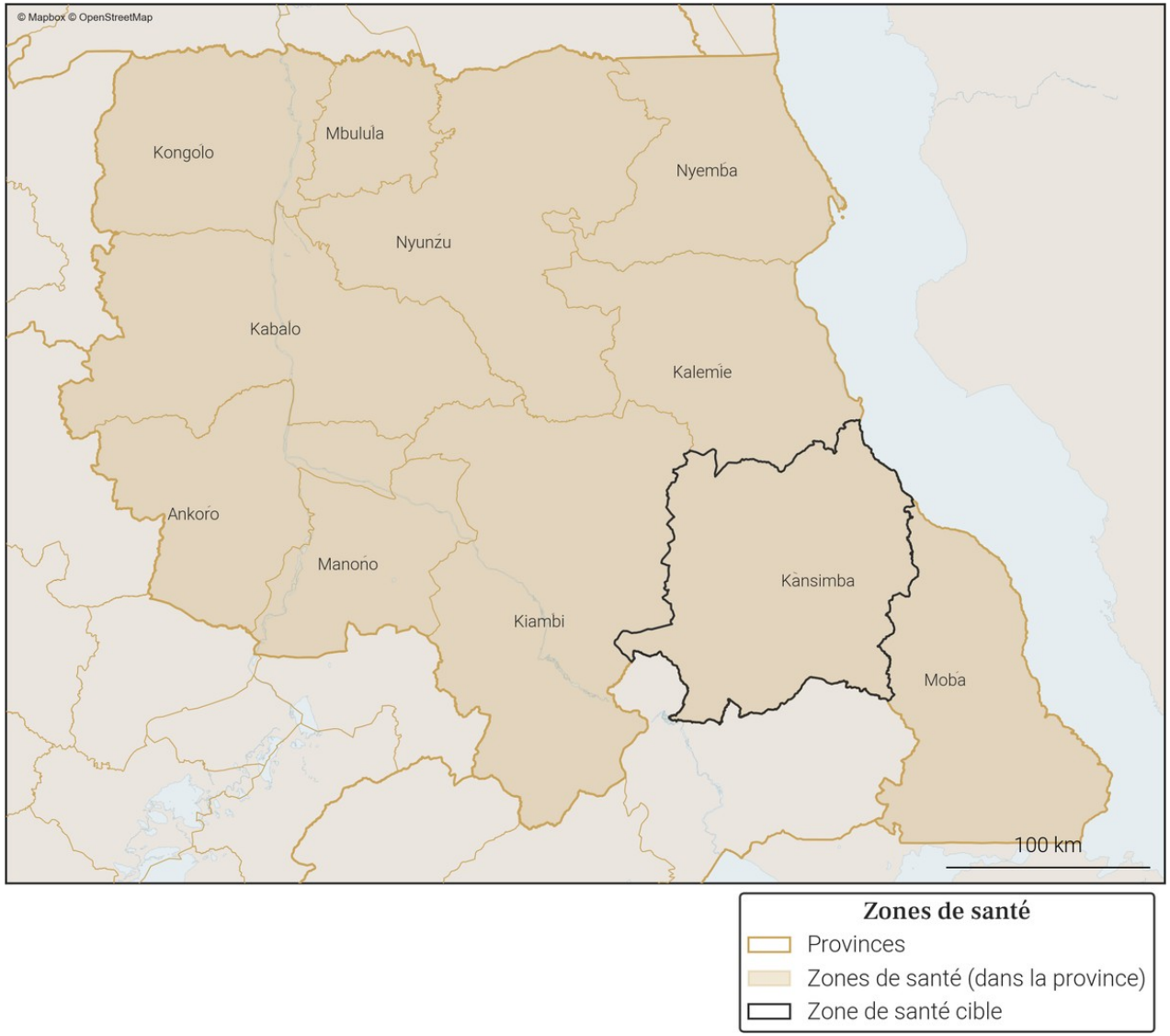

16. Variations mensuelles des estimations de population et de mobilité sur une année

16.1. Tableau des estimations de population et de mobilité

Date (année-mois)	Estimation de population (nombre de personnes)	Changement au mois précédent (différence)	Changement au mois précédent (pourcentage)	Arrivées estimées (nombre de personnes)	Départs estimés (nombre de personnes)	Solde migratoire (différence), accroissement naturel exclus
2025-12	**259 000**	**+1 100**	**+0.43%**	**+3 000**	**-2 600**	**+400**
2025-11	**257 900**	**-800**	**-0.31%**	**+2 500**	**-4 000**	**-1 500**
2025-10	**258 700**	**+700**	**+0.27%**	**+3 400**	**-3 400**	**0**
2025-09	258 000	+600	+0.23%	+3 700	-3 800	-100
2025-08	257 400	+1 200	+0.47%	+3 600	-3 100	+500
2025-07	256 200	+1 300	+0.51%	+3 400	-2 800	+600
2025-06	254 900	+700	+0.28%	+2 900	-2 900	0
2025-05	254 200	+300	+0.12%	+2 600	-2 900	-300
2025-04	253 900	+2 900	+1.16%	+4 300	-2 100	+2 200
2025-03	251 000	+1 000	+0.4%	+2 300	-2 000	+300
2025-02	250 000	+200	+0.08%	+2 100	-2 500	-400
2025-01	249 800	+100	+0.04%	+2 100	-2 700	-600
2024-12	249 700	+1 300	+0.52%	+2 700	-2 000	+700

Taux moyen d'accroissement de la population (TMAP) sur l'année	TMAP sur les 6 premiers mois (décembre 2024 à juin 2025)	TMAP sur les 6 derniers mois (juin 2025 à décembre 2025)
+4.25%	+2.43%	+1.43%

16.2. Graphes des estimations de population et de mobilité

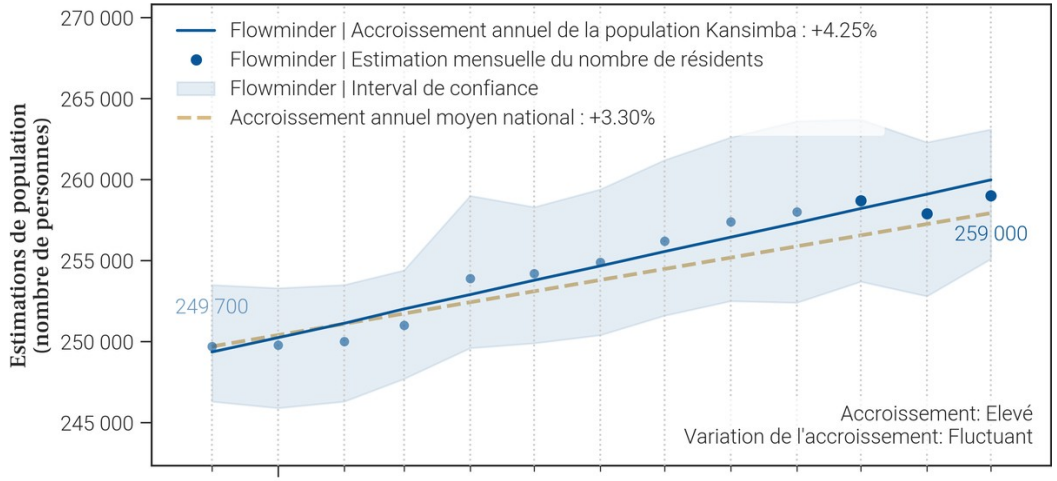

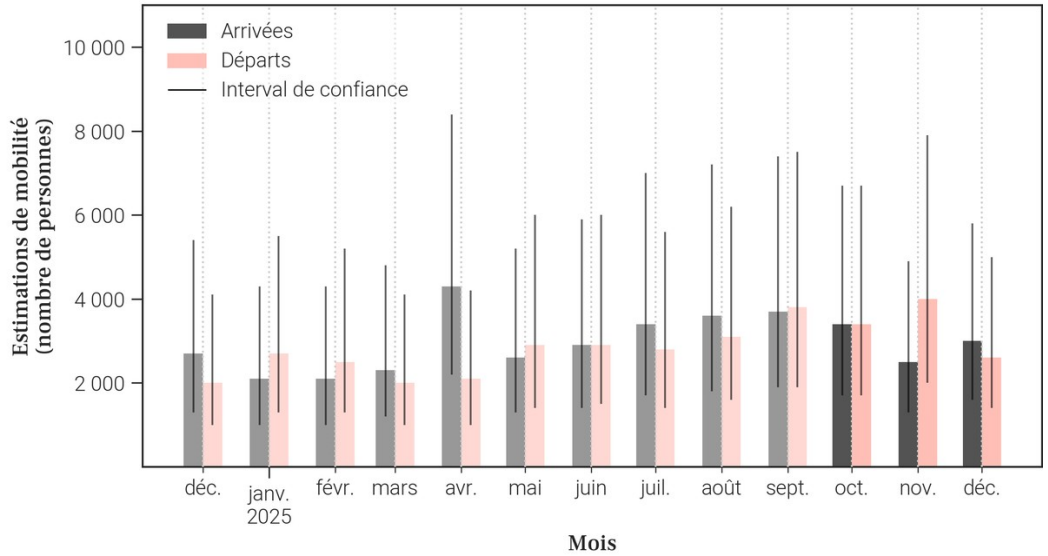

16.3. Données de population rapportées dans DHIS2[1]

Année	Estimation de population de DHIS2 (nombre de personnes)	Changement à l'année précédente (différence)	Changement à l'année précédente (pourcentage)
2025	X	X	X
2024	210 730	X	X

- Le tableau et les graphiques montrent **le nombre de résidents dans Kansimba pour le mois de décembre 2025 et les 12 mois précédents**. Un 'résident' désigne ici une personne **ayant passé plus de 2 semaines dans Kansimba pour un mois donné**.
- Pour un mois en particulier, **le solde migratoire (arrivées moins les départs) n'est pas égal au changement de population, car il n'inclut pas l'accroissement naturel (naissances et décès)** de la population durant le mois.
- Une attention particulière doit être portée à la **différence d'échelle des axes d'ordonnées** (entre les mesures de population et de mobilité). Une attention particulière doit également être portée au **roulement de la population**, par exemple un large nombre d'arrivées ne changera pas la population de manière significative si le nombre de départs est lui aussi élevé.

17. Mobilité : origine des flux importants (flux de plus de 100 personnes uniquement) à destination de Kansimba en décembre 2025

17.1. Tableau des estimations d'arrivées décembre 2025

Origine (Province)	Origine (Zone de santé)	Estimation des arrivées : nombre de personnes ayant quitté cette zone de santé pour Kansimba	Solde migratoire pour la connection (différence entre arrivées et départs)
Tanganyika	Moba	2 500	600
Tanganyika	Kalemie	400	-200
Tanganyika	Nyemba	100	0

17.2. Carte des estimations d'arrivées décembre 2025

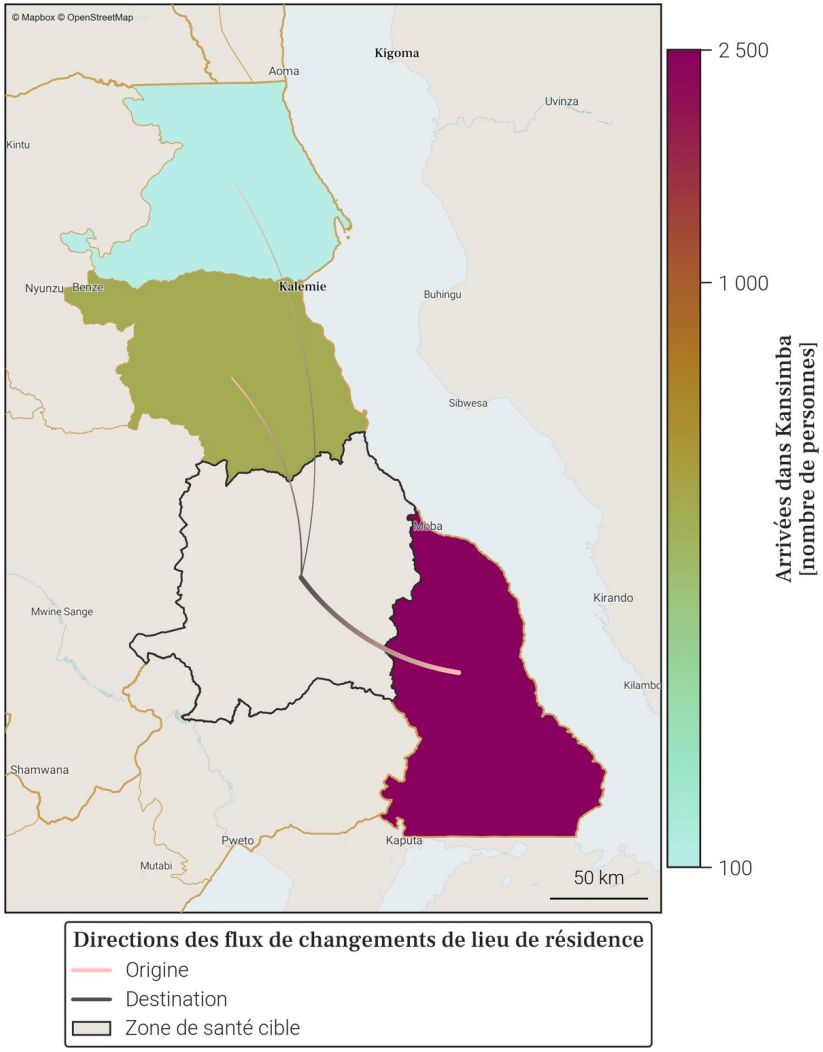

- Le tableau et la carte montrent **seulement une partie du nombre total de personnes qui sont arrivées dans Kansimba** au mois de décembre 2025, pour les connexions les plus importantes. En effet, **seules les arrivées de plus de 100 personnes dans Kansimba depuis une autre zone de santé sont représentées**. De plus, un maximum de 20 connections (par ordre d'importance) sont disponibles dans le tableau.
- Le nombre total de toutes les arrivées en décembre 2025 est disponible à la place dans la section page 1 : Variations mensuelles des estimations de population et de mobilité, dans le graphe et/ou tableau des estimations de mobilité.

18. Mobilité : destinations des flux importants (flux de plus de 100 personnes uniquement) au départ de Kansimba en décembre 2025

18.1. Tableau des estimations de départs décembre 2025

Destination (Province)	Destination (Zone de santé)	Estimation des départs : nombre de personnes ayant quitté Kansimba pour cette zone de santé	Solde migratoire pour la connection (différence entre arrivées et départs)
Tanganyika	Moba	-1 900	600
Tanganyika	Kalemie	-600	-200
Tanganyika	Nyemba	-100	0

18.2. Carte des estimations de départs décembre 2025

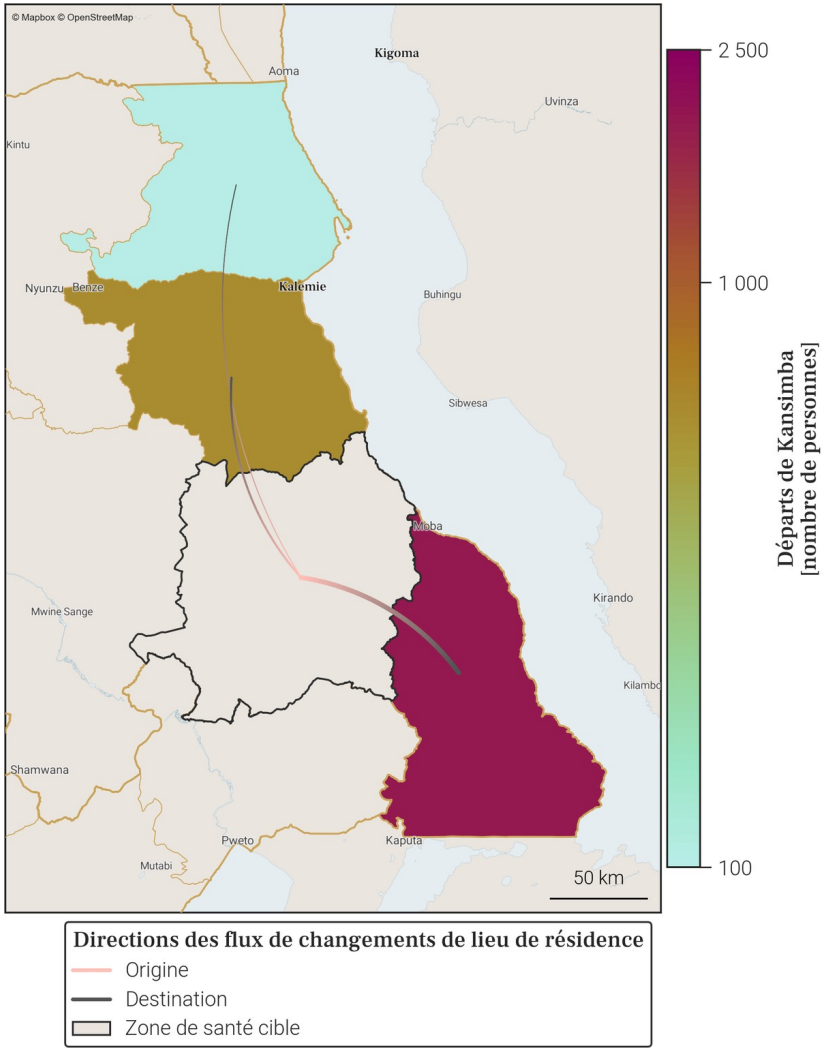

- Le tableau et la carte montrent **seulement une partie du nombre total de personnes qui sont parties de Kansimba** au mois de décembre 2025, pour les connexions les plus importantes. En effet, **seuls les départs de plus de 100 personnes de Kansimba vers une autre zone de santé sont représentés**. De plus, un maximum de 20 connections (par ordre d'importance) sont disponibles dans le tableau.
- Le nombre total de tout les départs en décembre 2025 est disponible à la place dans la section page 1 : Variations mensuelles des estimations de population et de mobilité, dans le graphe et/ou tableau des estimations de mobilité.

19. Localisation de la zone de santé

19.1. Carte des provinces

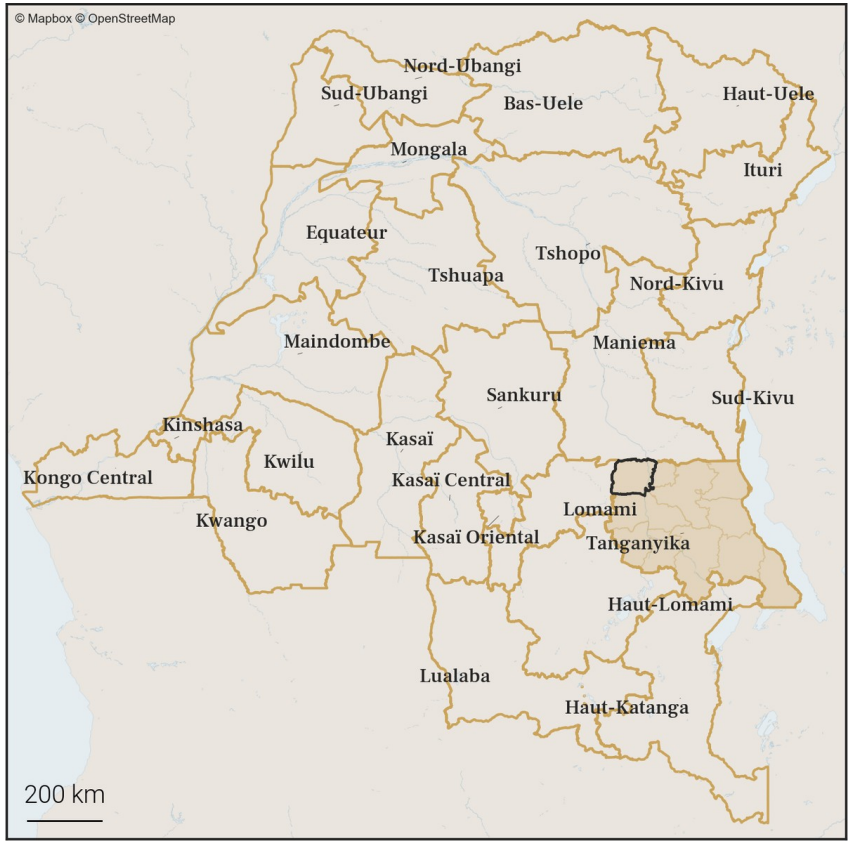

19.2. Carte des zones de santé

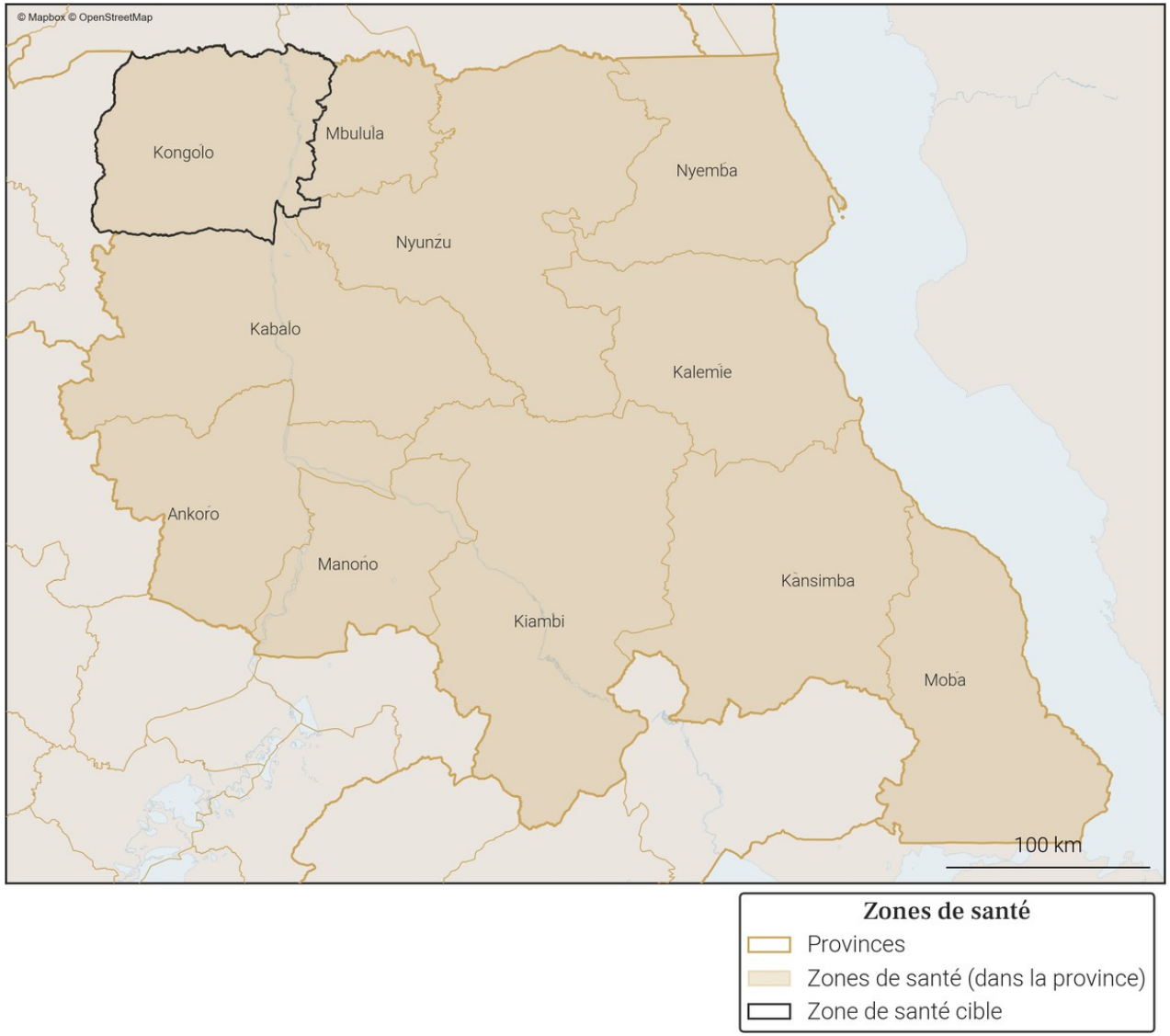

Gavi OIM ONU MIGRATION PEV Programme Elargi de Vaccination République Démocratique du Congo vodacom FLOWMINDER.ORG

20. Variations mensuelles des estimations de population et de mobilité sur une année

20.1. Tableau des estimations de population et de mobilité

Date (année-mois)	Estimation de population (nombre de personnes)	Changement au mois précédent (différence)	Changement au mois précédent (pourcentage)	Arrivées estimées (nombre de personnes)	Départs estimés (nombre de personnes)	Solde migratoire (différence), accroissement naturel exclus
2025-12	**449 900**	**-100**	**-0.02%**	**+4 000**	**-5 300**	**-1 300**
2025-11	**450 000**	**+800**	**+0.18%**	**+4 300**	**-4 700**	**-400**
2025-10	**449 200**	**+2 800**	**+0.63%**	**+7 400**	**-5 800**	**+1 600**
2025-09	446 400	+1 400	+0.31%	+6 600	-6 300	+300
2025-08	445 000	-1 100	-0.25%	+5 200	-7 500	-2 300
2025-07	446 100	+1 900	+0.43%	+5 500	-4 900	+600
2025-06	444 200	+1 100	+0.25%	+4 900	-5 000	-100
2025-05	443 100	+1 600	+0.36%	+4 500	-4 200	+300
2025-04	441 500	+1 800	+0.41%	+4 200	-3 600	+600
2025-03	439 700	+700	+0.16%	+3 600	-4 100	-500
2025-02	439 000	-400	-0.09%	+3 400	-4 900	-1 500
2025-01	439 400	+1 500	+0.34%	+5 100	-4 800	+300
2024-12	437 900	+1 300	+0.3%	+5 200	-5 200	0

Taux moyen d'accroissement de la population (TMAP) sur l'année	TMAP sur les 6 premiers mois (décembre 2024 à juin 2025)	TMAP sur les 6 derniers mois (juin 2025 à décembre 2025)
+2.95%	+1.41%	+1.4%

20.2. Graphes des estimations de population et de mobilité

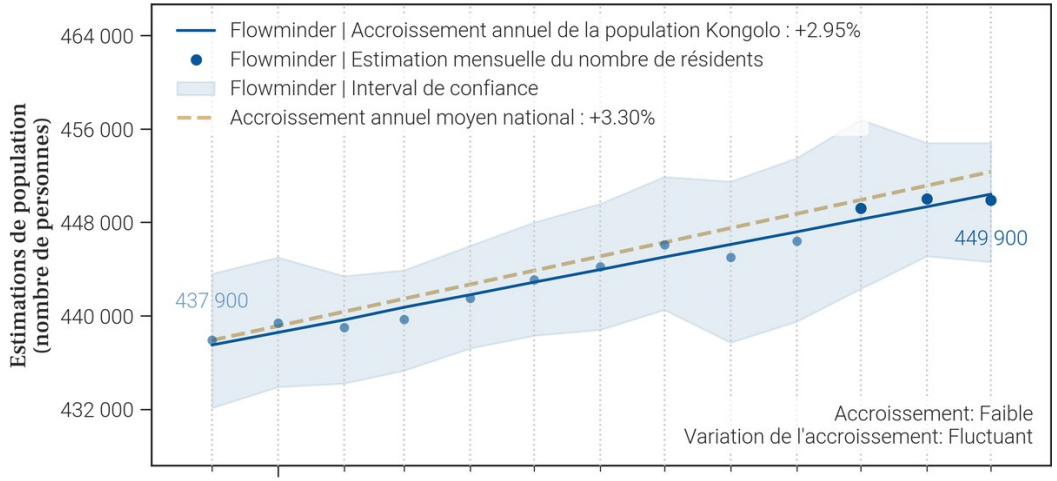

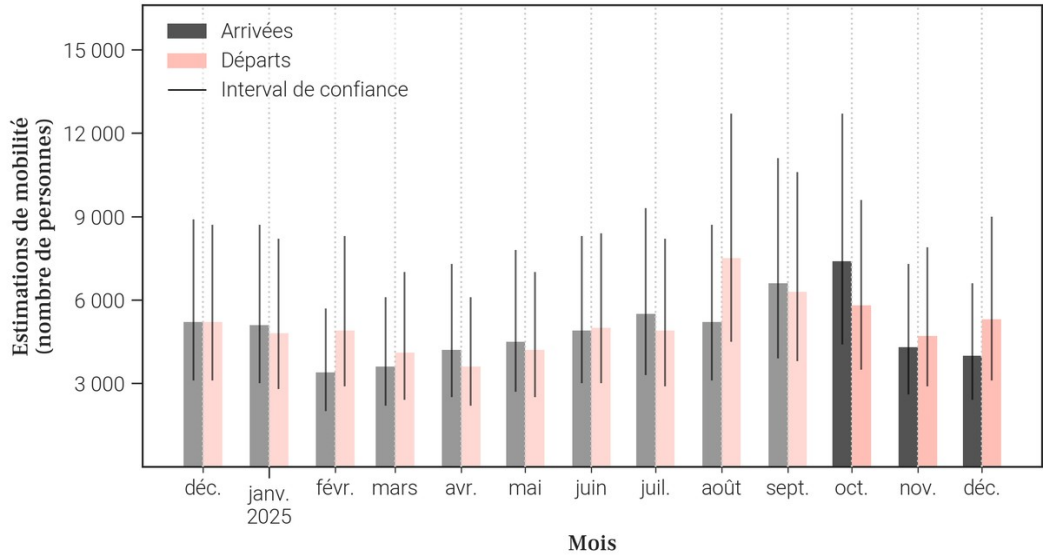

20.3. Données de population rapportées dans DHIS2[1]

Année	Estimation de population de DHIS2 (nombre de personnes)	Changement à l'année précédente (différence)	Changement à l'année précédente (pourcentage)
2025	X	X	X
2024	397 287	X	X

- Le tableau et les graphiques montrent **le nombre de résidents dans Kongolo pour le mois de décembre 2025 et les 12 mois précédents**. Un 'résident' désigne ici une personne **ayant passé plus de 2 semaines dans Kongolo pour un mois donné**.
- Pour un mois en particulier, **le solde migratoire (arrivées moins les départs) n'est pas égal au changement de population, car il n'inclut pas l'accroissement naturel (naissances et décès)** de la population durant le mois.
- Une attention particulière doit être portée à la **différence d'échelle des axes d'ordonnées** (entre les mesures de population et de mobilité). Une attention particulière doit également être portée au **roulement de la population**, par exemple un large nombre d'arrivées ne changera pas la population de manière significative si le nombre de départs est lui aussi élevé.

21. Mobilité : origine des flux importants (flux de plus de 100 personnes uniquement) à destination de Kongolo en décembre 2025

21.1. Tableau des estimations d'arrivées décembre 2025

Origine (Province)	Origine (Zone de santé)	Estimation des arrivées : nombre de personnes ayant quitté cette zone de santé pour Kongolo	Solde migratoire pour la connection (différence entre arrivées et départs)
Tanganyika	Kabalo	1 200	-200
Tanganyika	Mbulula	800	0
Haut-Lomami	Mulongo	200	0
Tanganyika	Nyunzu	200	0
Haut-Katanga	Kambove	100	0
Haut-Katanga	Kampemba	100	0
Haut-Katanga	Kenya	100	*Pas de départs*
Haut-Katanga	Lubumbashi	100	0
Maniema	Kasongo	100	0
Maniema	Kindu	100	*Pas de départs*
Maniema	Kunda	100	0
Maniema	Samba	100	0
Maniema	Saramabila	100	0
Tanganyika	Kalemie	100	0
Tanganyika	Nyemba	100	0

21.2. Carte des estimations d'arrivées décembre 2025

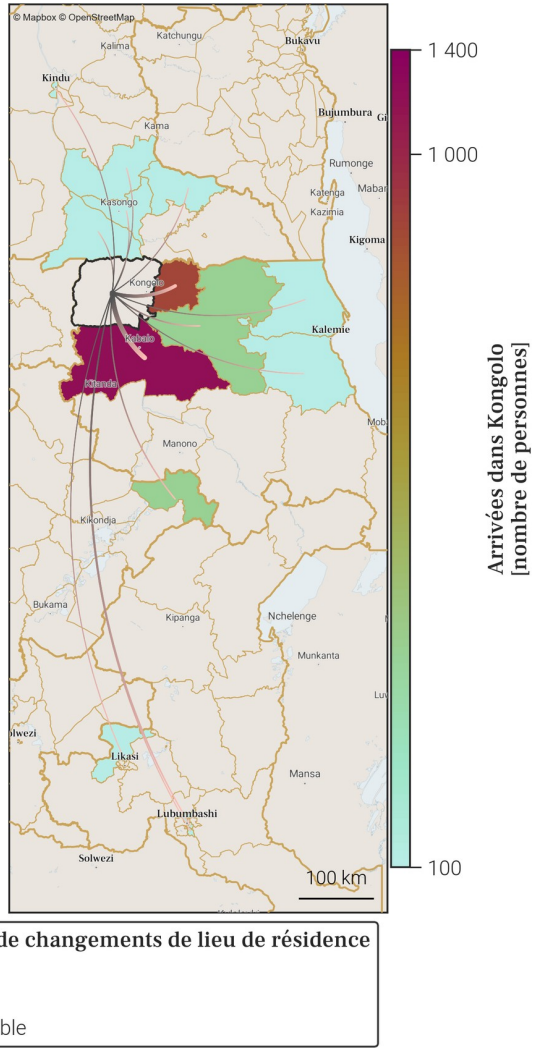

- Le tableau et la carte montrent **seulement une partie du nombre total de personnes qui sont arrivées dans Kongolo** au mois de décembre 2025, pour les connexions les plus importantes. En effet, **seules les arrivées de plus de 100 personnes dans Kongolo depuis une autre zone de santé sont représentées**. De plus, un maximum de 20 connections (par ordre d'importance) sont disponibles dans le tableau.
- Le nombre total de toutes les arrivées en décembre 2025 est disponible à la place dans la section page 1 : Variations mensuelles des estimations de population et de mobilité, dans le graphe et/ou tableau des estimations de mobilité.

22. Mobilité : destinations des flux importants (flux de plus de 100 personnes uniquement) au départ de Kongolo en décembre 2025

22.1. Tableau des estimations de départs décembre 2025

Destination (Province)	Destination (Zone de santé)	Estimation des départs : nombre de personnes ayant quitté Kongolo pour cette zone de santé	Solde migratoire pour la connection (différence entre arrivées et départs)
Tanganyika	Kabalo	-1 400	-200
Maniema	Lusangi	-900	*Pas d'arrivées*
Tanganyika	Mbulula	-800	0
Haut-Lomami	Mulongo	-200	0
Tanganyika	Nyunzu	-200	0
Haut-Katanga	Kambove	-100	0
Haut-Katanga	Kampemba	-100	0
Haut-Katanga	Lubumbashi	-100	0
Haut-Katanga	Ruashi	-100	*Pas d'arrivées*
Lualaba	Fungurume	-100	*Pas d'arrivées*
Lualaba	Manika	-100	*Pas d'arrivées*
Maniema	Kasongo	-100	0
Maniema	Kunda	-100	0
Maniema	Samba	-100	0
Maniema	Saramabila	-100	0
Sud-Kivu	Ibanda	-100	*Pas d'arrivées*
Tanganyika	Kalemie	-100	0
Tanganyika	Manono	-100	*Pas d'arrivées*
Tanganyika	Nyemba	-100	0

22.2. Carte des estimations de départs décembre 2025

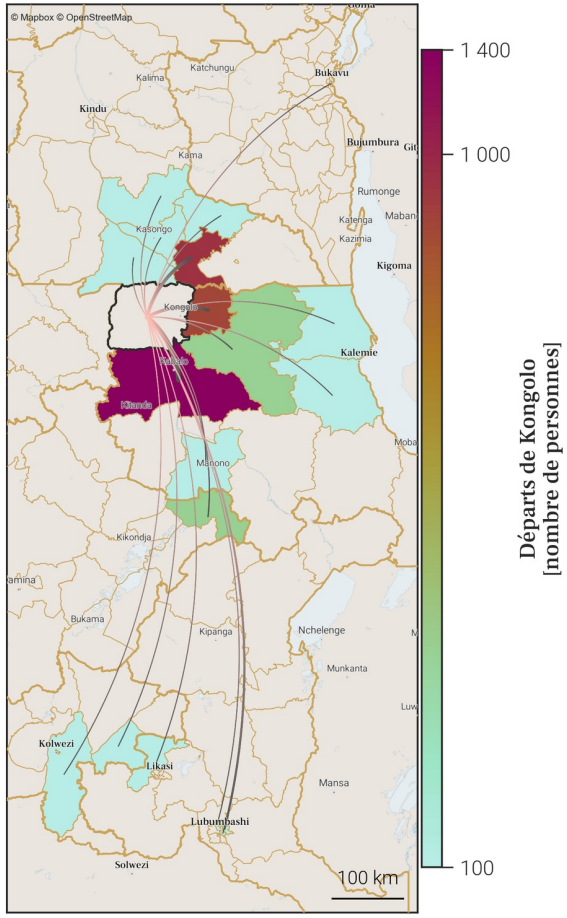

Directions des flux de changements de lieu de résidence
- Origine
- Destination
- Zone de santé cible

- Le tableau et la carte montrent **seulement une partie du nombre total de personnes qui sont parties de Kongolo** au mois de décembre 2025, pour les connexions les plus importantes. En effet, **seuls les départs de plus de 100 personnes de Kongolo vers une autre zone de santé sont représentés**. De plus, un maximum de 20 connections (par ordre d'importance) sont disponibles dans le tableau.
- Le nombre total de tout les départs en décembre 2025 est disponible à la place dans la section page 1 : Variations mensuelles des estimations de population et de mobilité, dans le graphe et/ou tableau des estimations de mobilité.

23. Localisation de la zone de santé

23.1. Carte des provinces

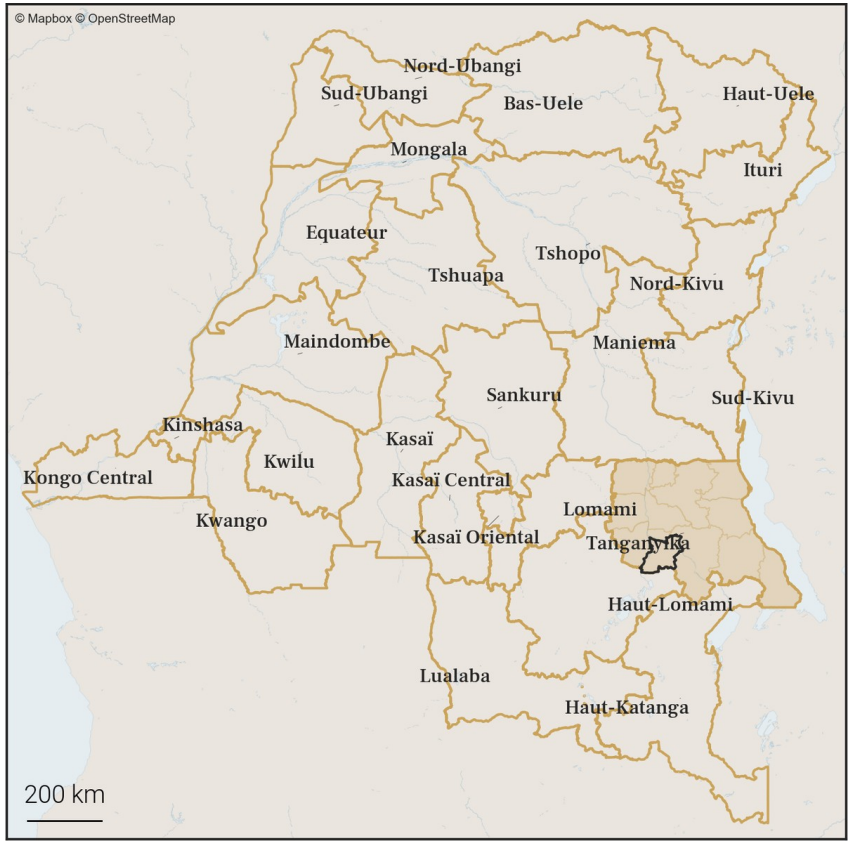

23.2. Carte des zones de santé

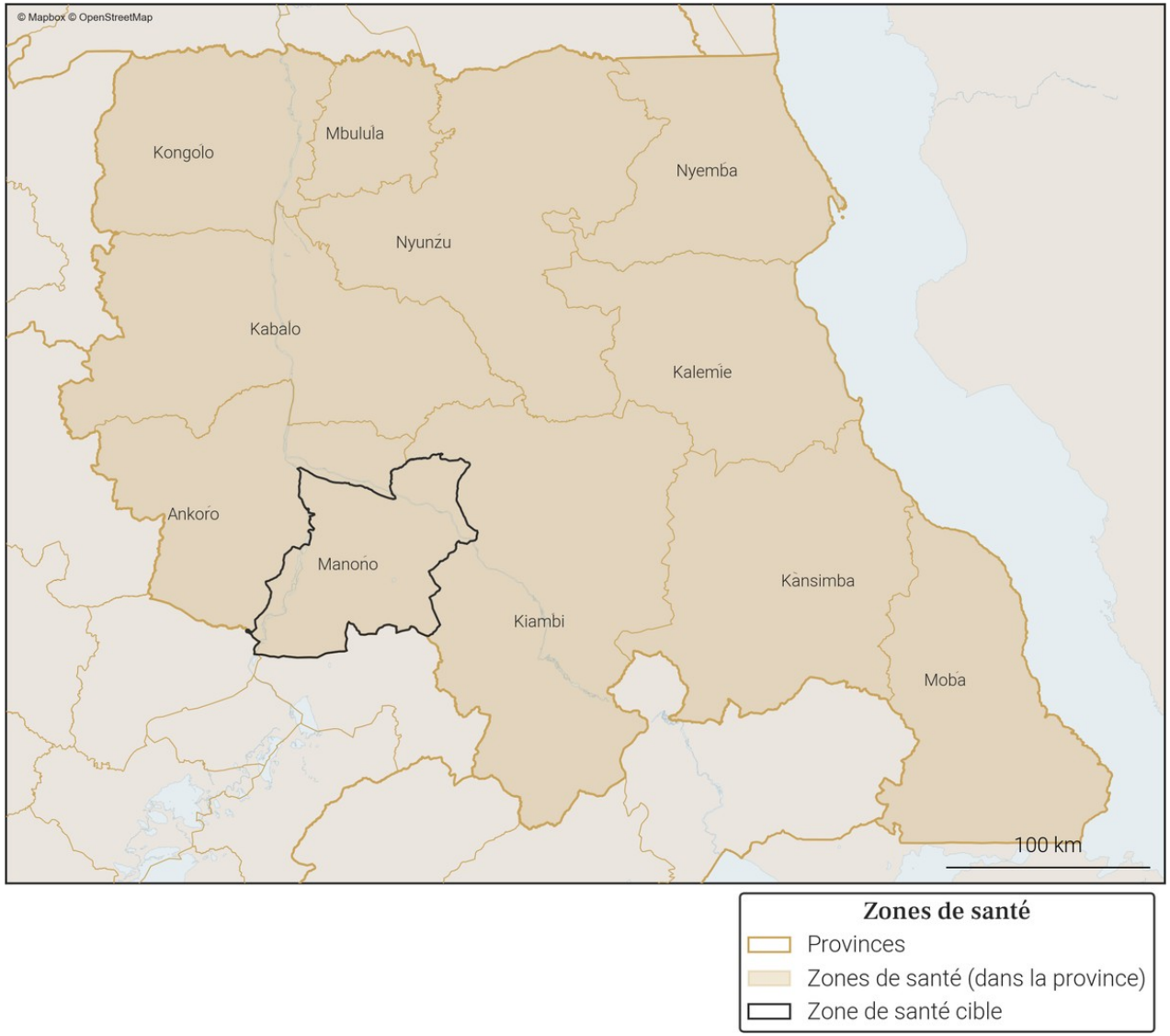

Gavi OIM ONU MIGRATION PEV Programme Elargi de Vaccination République Démocratique du Congo vodacom FLOWMINDER.ORG

24. Variations mensuelles des estimations de population et de mobilité sur une année

24.1. Tableau des estimations de population et de mobilité

Date (année-mois)	Estimation de population (nombre de personnes)	Changement au mois précédent (différence)	Changement au mois précédent (pourcentage)	Arrivées estimées (nombre de personnes)	Départs estimés (nombre de personnes)	Solde migratoire (différence), accroissement naturel exclus
2025-12	**456 200**	**+1 700**	**+0.37%**	**+2 200**	**-1 800**	**+400**
2025-11	**454 500**	**+1 700**	**+0.38%**	**+2 400**	**-2 000**	**+400**
2025-10	**452 800**	**+1 300**	**+0.29%**	**+2 900**	**-2 700**	**+200**
2025-09	451 500	+1 700	+0.38%	+2 900	-2 500	+400
2025-08	449 800	+1 800	+0.4%	+2 700	-2 200	+500
2025-07	448 000	+1 300	+0.29%	+2 300	-2 200	+100
2025-06	446 700	+1 400	+0.31%	+2 200	-2 100	+100
2025-05	445 300	+2 000	+0.45%	+2 600	-1 800	+800
2025-04	443 300	+1 500	+0.34%	+2 000	-1 700	+300
2025-03	441 800	+1 400	+0.32%	+1 700	-1 500	+200
2025-02	440 400	+1 700	+0.39%	+2 300	-1 700	+600
2025-01	438 700	+1 700	+0.39%	+2 600	-2 100	+500
2024-12	437 000	+1 900	+0.44%	+3 200	-2 500	+700

Taux moyen d'accroissement de la population (TMAP) sur l'année	TMAP sur les 6 premiers mois (décembre 2024 à juin 2025)	TMAP sur les 6 derniers mois (juin 2025 à décembre 2025)
+4.35%	+2.22%	+2.13%

24.2. Graphes des estimations de population et de mobilité

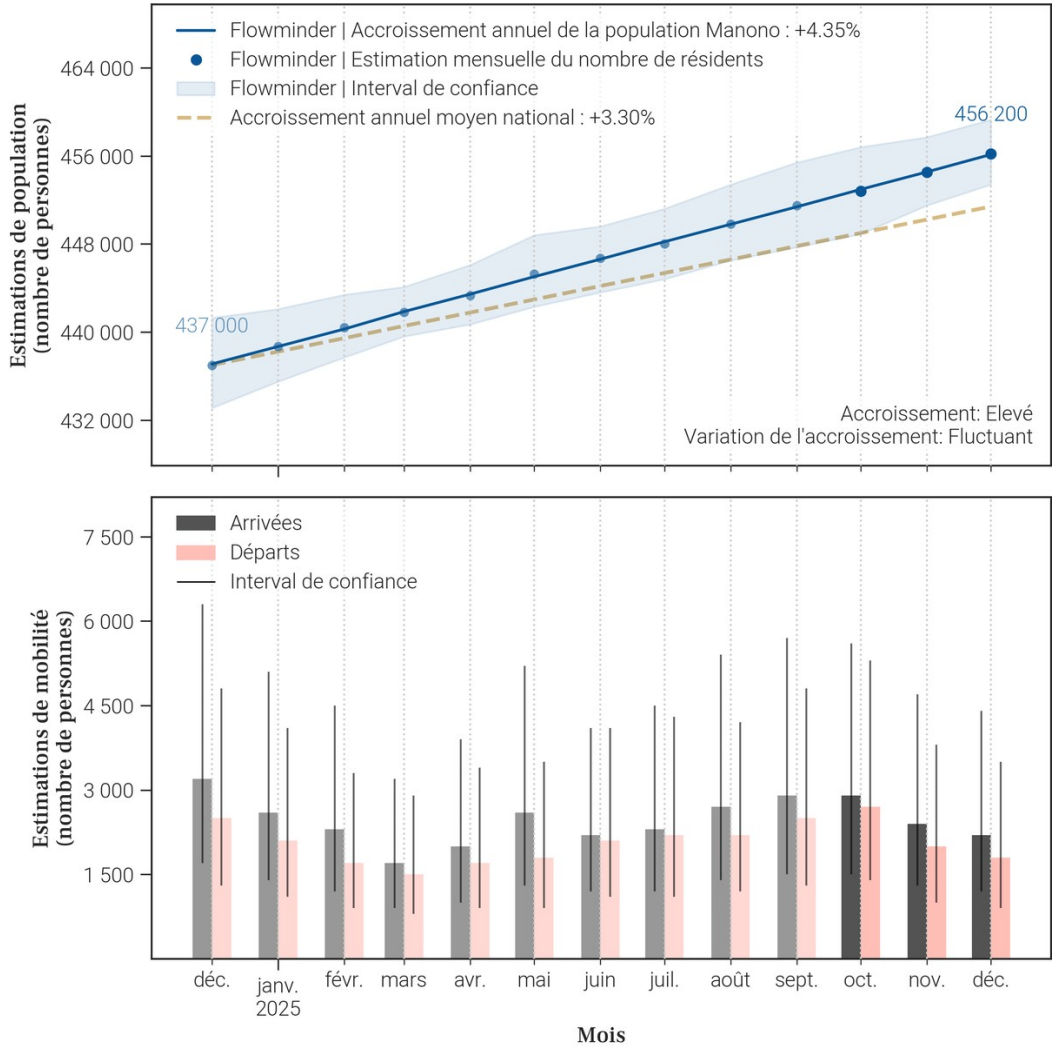

24.3. Données de population rapportées dans DHIS2[1]

Année	Estimation de population de DHIS2 (nombre de personnes)	Changement à l'année précédente (différence)	Changement à l'année précédente (pourcentage)
2025	153 084	-237 981	-60.85%
2024	391 065	X	X

- Le tableau et les graphiques montrent **le nombre de résidents dans Manono pour le mois de décembre 2025 et les 12 mois précédents**. Un 'résident' désigne ici une personne **ayant passé plus de 2 semaines dans Manono pour un mois donné**.
- Pour un mois en particulier, **le solde migratoire (arrivées moins les départs) n'est pas égal au changement de population, car il n'inclut pas l'accroissement naturel (naissances et décès)** de la population durant le mois.
- Une attention particulière doit être portée à la **différence d'échelle des axes d'ordonnées** (entre les mesures de population et de mobilité). Une attention particulière doit également être portée au **roulement de la population**, par exemple un large nombre d'arrivées ne changera pas la population de manière significative si le nombre de départs est lui aussi élevé.

25. Mobilité : origine des flux importants (flux de plus de 100 personnes uniquement) à destination de Manono en décembre 2025

25.1. Tableau des estimations d'arrivées décembre 2025

Origine (Province)	Origine (Zone de santé)	Estimation des arrivées : nombre de personnes ayant quitté cette zone de santé pour Manono	Solde migratoire pour la connection (différence entre arrivées et départs)
Haut-Lomami	Mulongo	400	0
Tanganyika	Ankoro	400	300
Haut-Katanga	Kambove	100	*Pas de départs*
Haut-Katanga	Kampemba	100	0
Haut-Katanga	Kenya	100	0
Haut-Katanga	Lubumbashi	100	0
Haut-Katanga	Mumbunda	100	*Pas de départs*
Haut-Lomami	Mukanga	100	*Pas de départs*
Lualaba	Manika	100	0
Tanganyika	Kabalo	100	0
Tanganyika	Kalemie	100	*Pas de départs*
Tanganyika	Kiambi	100	-100
Tanganyika	Kongolo	100	*Pas de départs*
Tanganyika	Nyemba	100	0
Tanganyika	Nyunzu	100	0

25.2. Carte des estimations d'arrivées décembre 2025

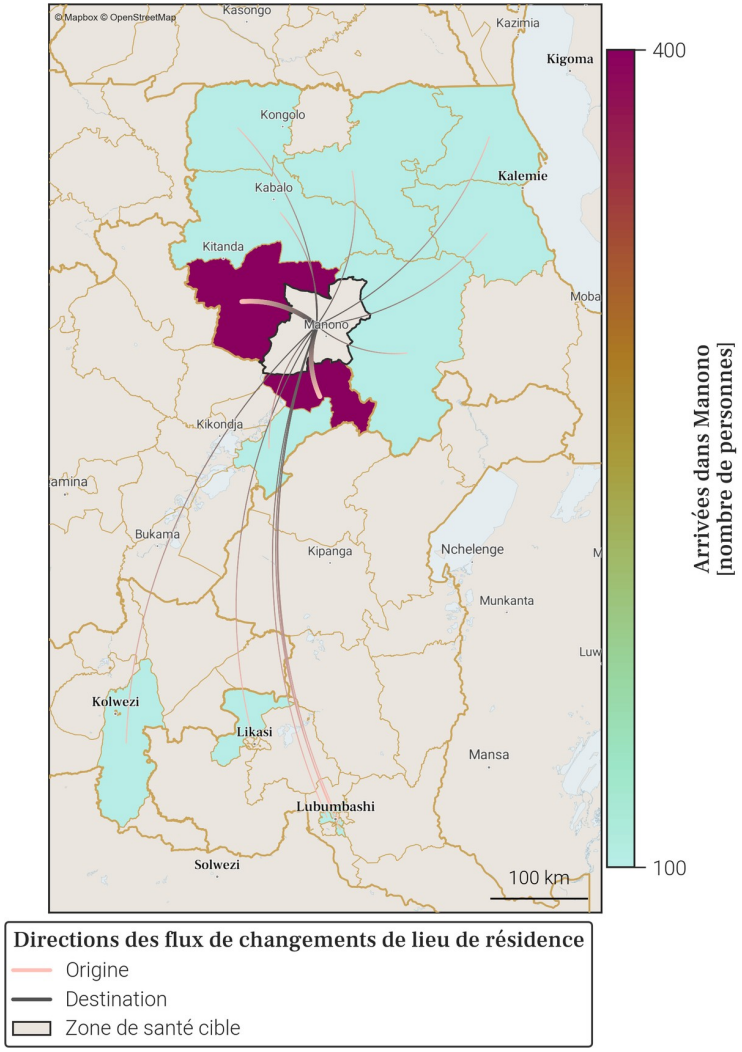

- Le tableau et la carte montrent **seulement une partie du nombre total de personnes qui sont arrivées dans Manono** au mois de décembre 2025, pour les connexions les plus importantes. En effet, **seules les arrivées de plus de 100 personnes dans Manono depuis une autre zone de santé sont représentées**. De plus, un maximum de 20 connections (par ordre d'importance) sont disponibles dans le tableau.
- Le nombre total de toutes les arrivées en décembre 2025 est disponible à la place dans la section page 1 : Variations mensuelles des estimations de population et de mobilité, dans le graphe et/ou tableau des estimations de mobilité.

26. Mobilité : destinations des flux importants (flux de plus de 100 personnes uniquement) au départ de Manono en décembre 2025

26.1. Tableau des estimations de départs décembre 2025

Destination (Province)	Destination (Zone de santé)	Estimation des départs : nombre de personnes ayant quitté Manono pour cette zone de santé	Solde migratoire pour la connection (différence entre arrivées et départs)
Haut-Lomami	Mulongo	-400	0
Tanganyika	Kiambi	-200	-100
Haut-Katanga	Kampemba	-100	0
Haut-Katanga	Kenya	-100	0
Haut-Katanga	Lubumbashi	-100	0
Haut-Katanga	Ruashi	-100	*Pas d'arrivées*
Lualaba	Manika	-100	0
Tanganyika	Ankoro	-100	300
Tanganyika	Kabalo	-100	0
Tanganyika	Nyemba	-100	0
Tanganyika	Nyunzu	-100	0

26.2. Carte des estimations de départs décembre 2025

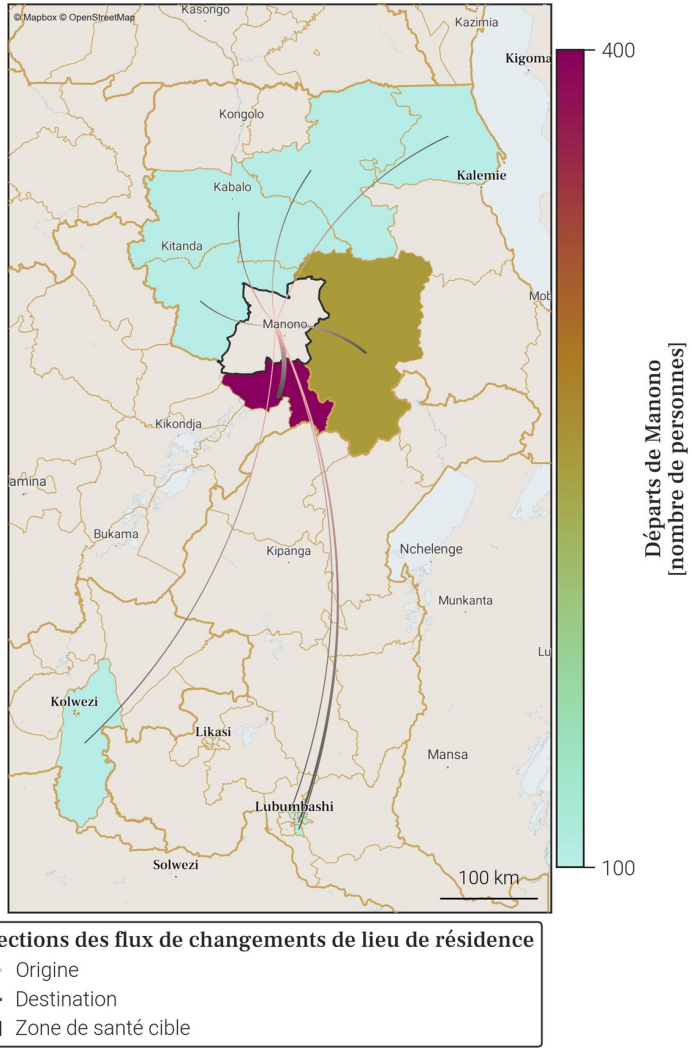

- Le tableau et la carte montrent **seulement une partie du nombre total de personnes qui sont parties de Manono** au mois de décembre 2025, pour les connexions les plus importantes. En effet, **seuls les départs de plus de 100 personnes de Manono vers une autre zone de santé sont représentés**. De plus, un maximum de 20 connections (par ordre d'importance) sont disponibles dans le tableau.
- Le nombre total de tout les départs en décembre 2025 est disponible à la place dans la section page 1 : Variations mensuelles des estimations de population et de mobilité, dans le graphe et/ou tableau des estimations de mobilité.

27. Localisation de la zone de santé

27.1. Carte des provinces

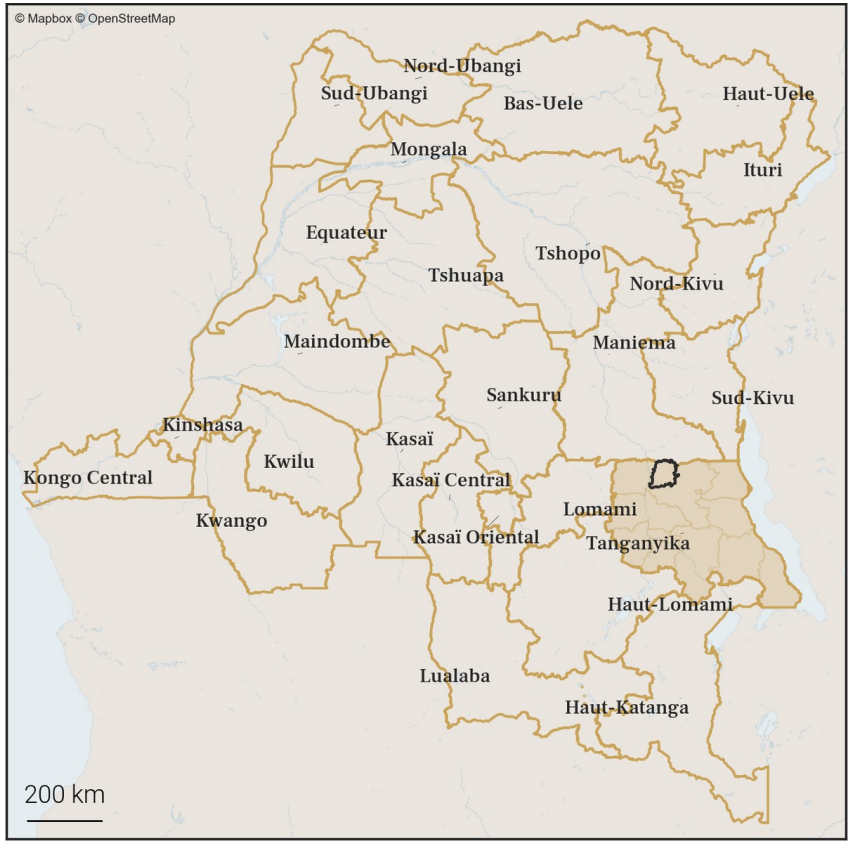

27.2. Carte des zones de santé

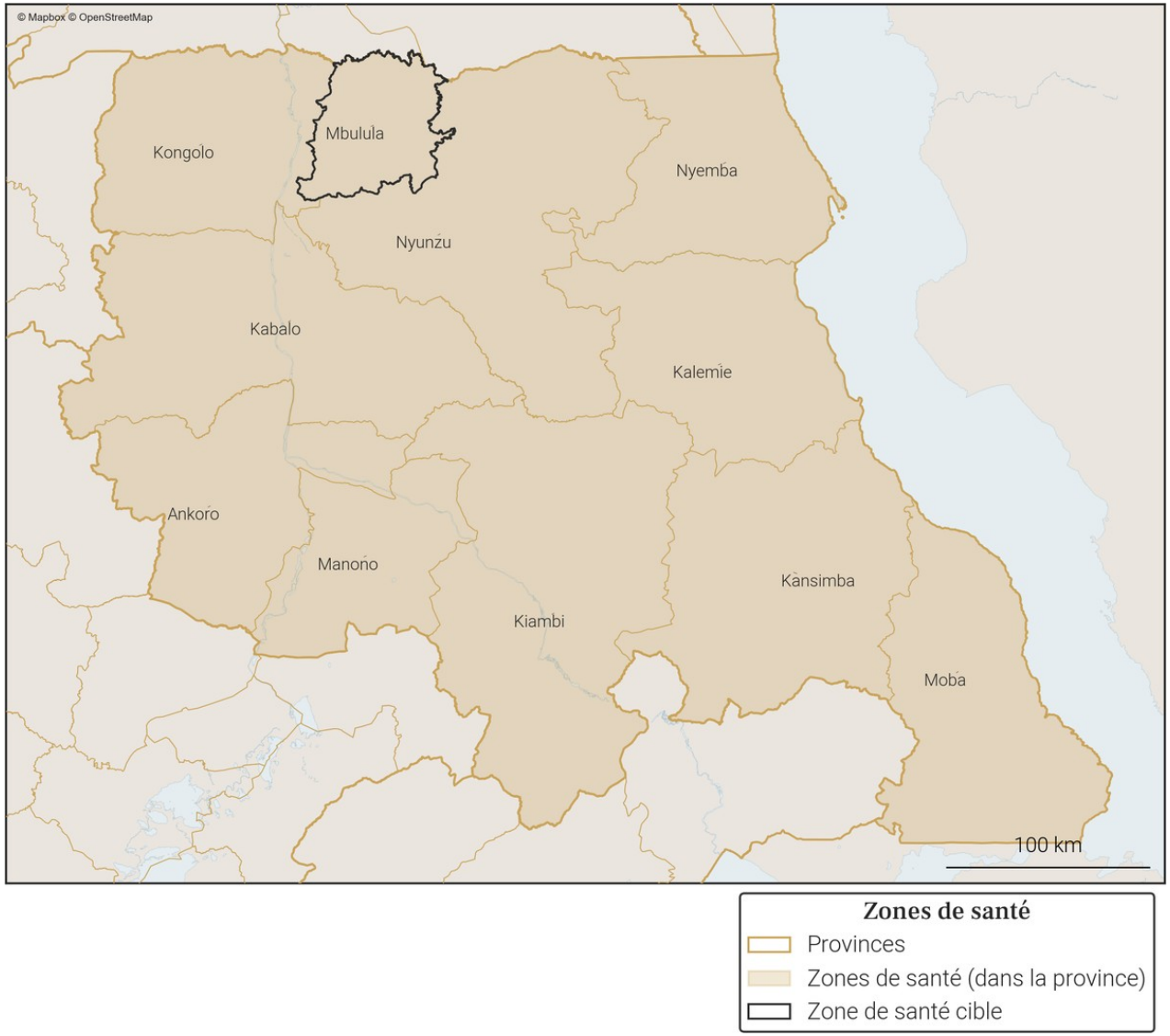

28. Variations mensuelles des estimations de population et de mobilité sur une année

28.1. Tableau des estimations de population et de mobilité

Date (année-mois)	Estimation de population (nombre de personnes)	Changement au mois précédent (différence)	Changement au mois précédent (pourcentage)	Arrivées estimées (nombre de personnes)	Départs estimés (nombre de personnes)	Solde migratoire (différence), accroissement naturel exclus
2025-12	**294 400**	**+800**	**+0.27%**	**+1 200**	**-1 300**	**-100**
2025-11	**293 600**	**-700**	**-0.24%**	**+1 100**	**-2 600**	**-1 500**
2025-10	**294 300**	**+200**	**+0.07%**	**+2 300**	**-2 900**	**-600**
2025-09	294 100	+200	+0.07%	+2 600	-3 200	-600
2025-08	293 900	+1 200	+0.41%	+2 800	-2 400	+400
2025-07	292 700	+400	+0.14%	+1 900	-2 300	-400
2025-06	292 300	+800	+0.27%	+1 900	-2 000	-100
2025-05	291 500	+900	+0.31%	+1 700	-1 600	+100
2025-04	290 600	+900	+0.31%	+1 400	-1 300	+100
2025-03	289 700	+1 500	+0.52%	+1 900	-1 100	+800
2025-02	288 200	-300	-0.1%	+1 000	-2 100	-1 100
2025-01	288 500	+100	+0.03%	+1 600	-2 400	-800
2024-12	288 400	+600	+0.21%	+2 000	-2 100	-100

Taux moyen d'accroissement de la population (TMAP) sur l'année	TMAP sur les 6 premiers mois (décembre 2024 à juin 2025)	TMAP sur les 6 derniers mois (juin 2025 à décembre 2025)
+2.44%	+1.49%	+0.62%

28.2. Graphes des estimations de population et de mobilité

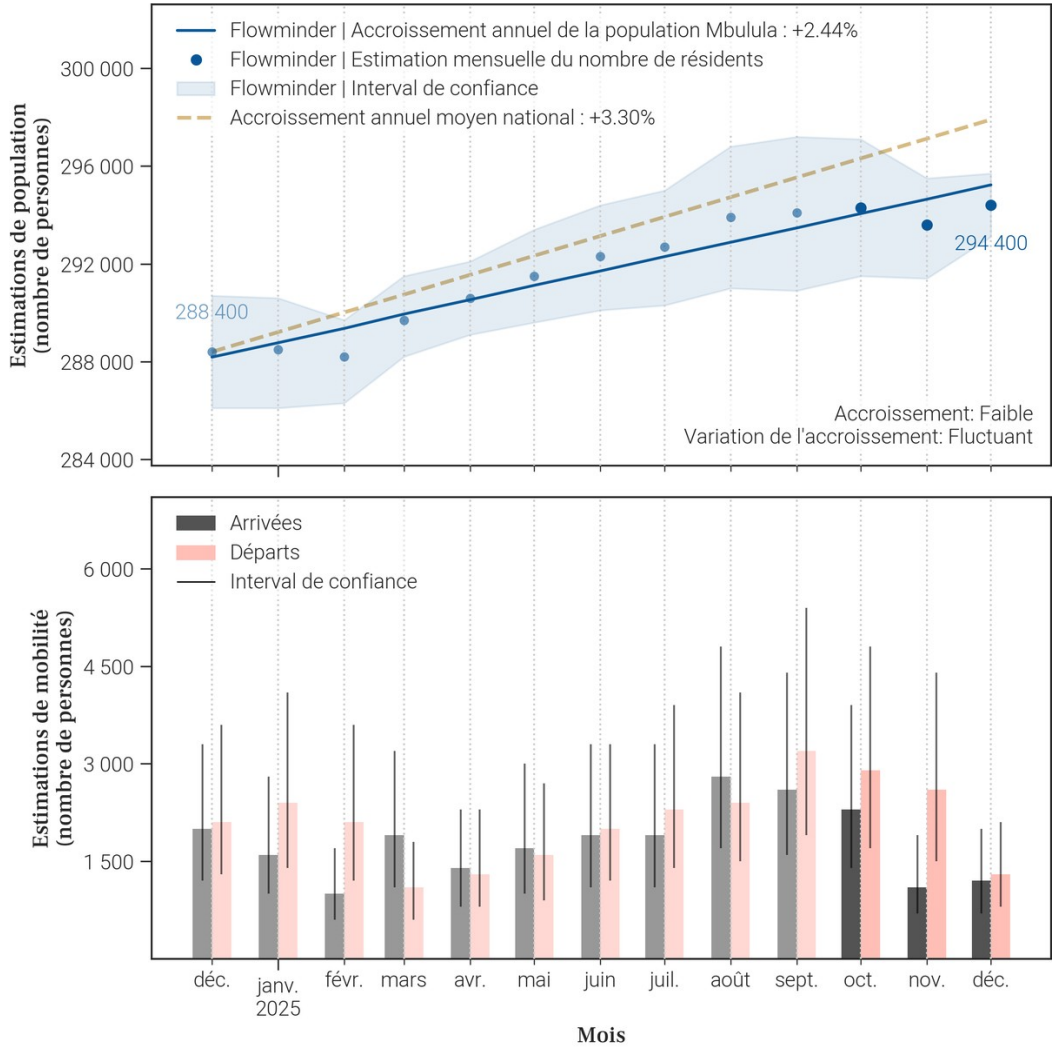

28.3. Données de population rapportées dans DHIS2[1]

Année	Estimation de population de DHIS2 (nombre de personnes)	Changement à l'année précédente (différence)	Changement à l'année précédente (pourcentage)
2025	X	X	X
2024	244 895	X	X

- Le tableau et les graphiques montrent **le nombre de résidents dans Mbulula pour le mois de décembre 2025 et les 12 mois précédents**. Un 'résident' désigne ici une personne **ayant passé plus de 2 semaines dans Mbulula pour un mois donné**.
- Pour un mois en particulier, **le solde migratoire (arrivées moins les départs) n'est pas égal au changement de population, car il n'inclut pas l'accroissement naturel (naissances et décès)** de la population durant le mois.
- Une attention particulière doit être portée à la **différence d'échelle des axes d'ordonnées** (entre les mesures de population et de mobilité). Une attention particulière doit également être portée au **roulement de la population**, par exemple un large nombre d'arrivées ne changera pas la population de manière significative si le nombre de départs est lui aussi élevé.

29. Mobilité : origine des flux importants (flux de plus de 100 personnes uniquement) à destination de Mbulula en décembre 2025

29.1. Tableau des estimations d'arrivées décembre 2025

Origine (Province)	Origine (Zone de santé)	Estimation des arrivées : nombre de personnes ayant quitté cette zone de santé pour Mbulula	Solde migratoire pour la connection (différence entre arrivées et départs)
Tanganyika	Kongolo	800	0
Tanganyika	Nyunzu	200	100
Tanganyika	Kabalo	100	*Pas de départs*

29.2. Carte des estimations d'arrivées décembre 2025

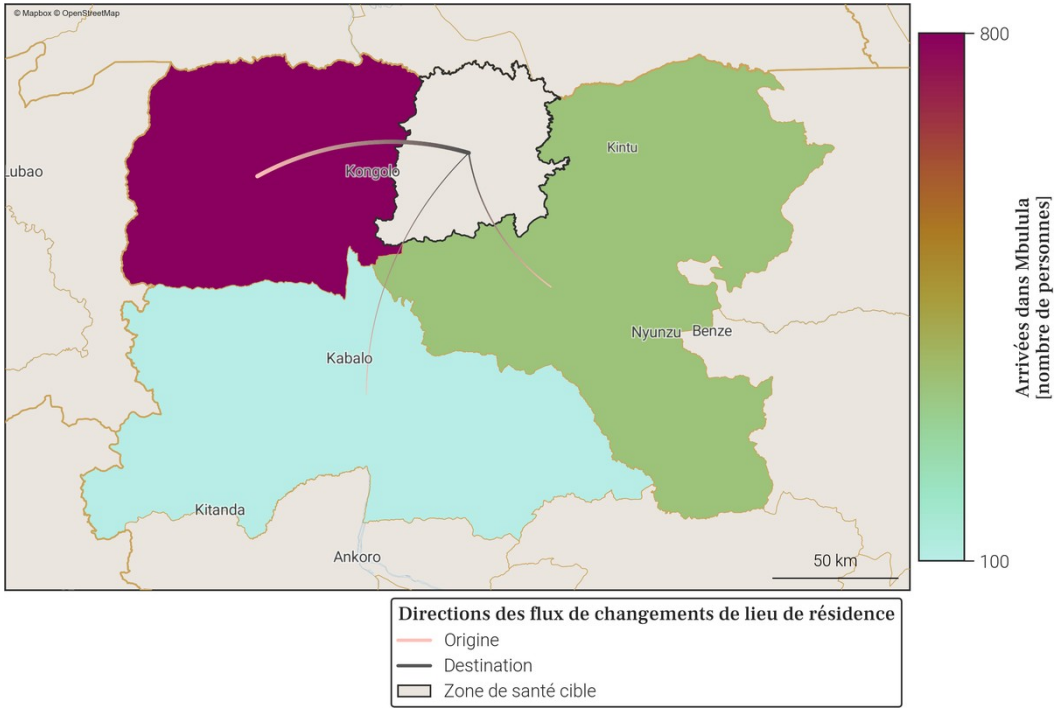

- Le tableau et la carte montrent **seulement une partie du nombre total de personnes qui sont arrivées dans Mbulula** au mois de décembre 2025, pour les connexions les plus importantes. En effet, **seules les arrivées de plus de 100 personnes dans Mbulula depuis une autre zone de santé sont représentées**. De plus, un maximum de 20 connections (par ordre d'importance) sont disponibles dans le tableau.
- Le nombre total de toutes les arrivées en décembre 2025 est disponible à la place dans la section page 1 : Variations mensuelles des estimations de population et de mobilité, dans le graphe et/ou tableau des estimations de mobilité.

30. Mobilité : destinations des flux importants (flux de plus de 100 personnes uniquement) au départ de Mbulula en décembre 2025

30.1. Tableau des estimations de départs décembre 2025

Destination (Province)	Destination (Zone de santé)	Estimation des départs : nombre de personnes ayant quitté Mbulula pour cette zone de santé	Solde migratoire pour la connection (différence entre arrivées et départs)
Tanganyika	Kongolo	-800	0
Maniema	Lusangi	-100	*Pas d'arrivées*
Tanganyika	Nyunzu	-100	100

30.2. Carte des estimations de départs décembre 2025

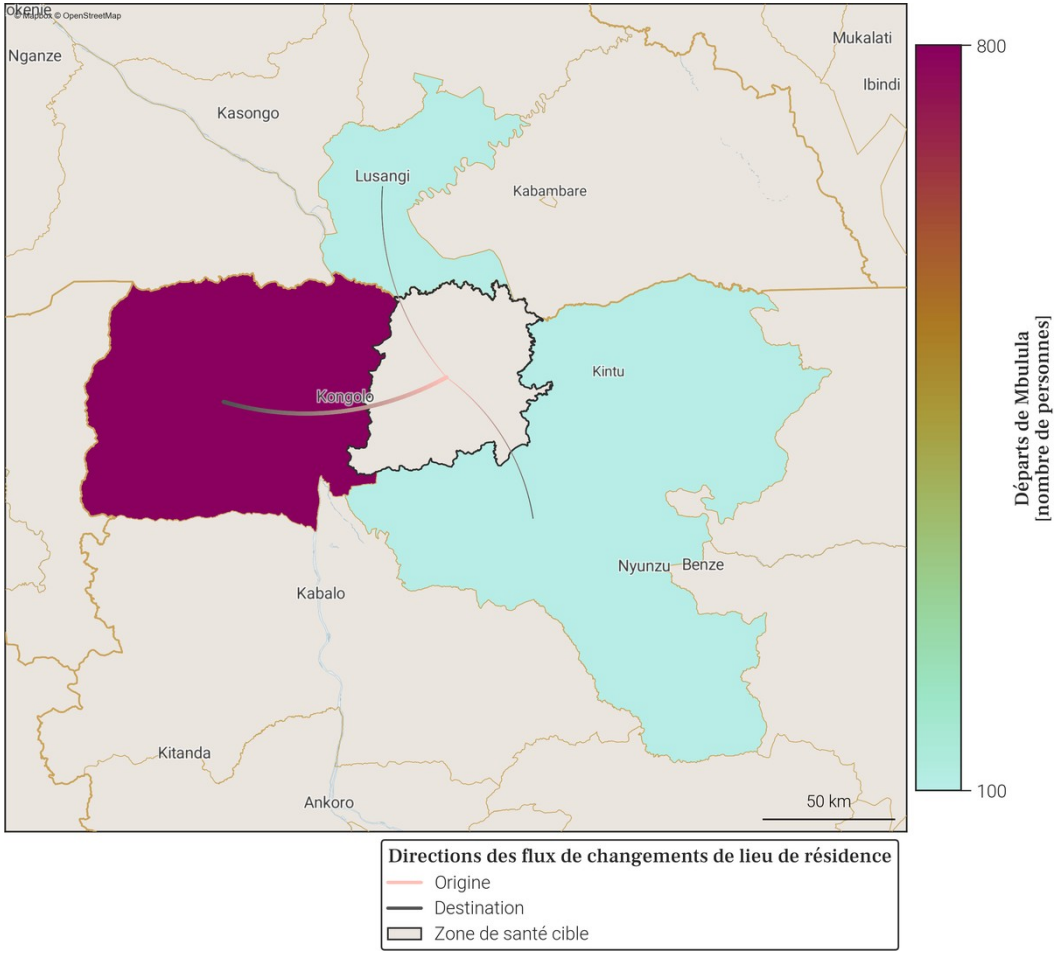

- Le tableau et la carte montrent **seulement une partie du nombre total de personnes qui sont parties de Mbulula** au mois de décembre 2025, pour les connexions les plus importantes. En effet, **seuls les départs de plus de 100 personnes de Mbulula vers une autre zone de santé sont représentés**. De plus, un maximum de 20 connections (par ordre d'importance) sont disponibles dans le tableau.
- Le nombre total de tout les départs en décembre 2025 est disponible à la place dans la section page 1 : Variations mensuelles des estimations de population et de mobilité, dans le graphe et/ou tableau des estimations de mobilité.

31. Localisation de la zone de santé

31.1. Carte des provinces

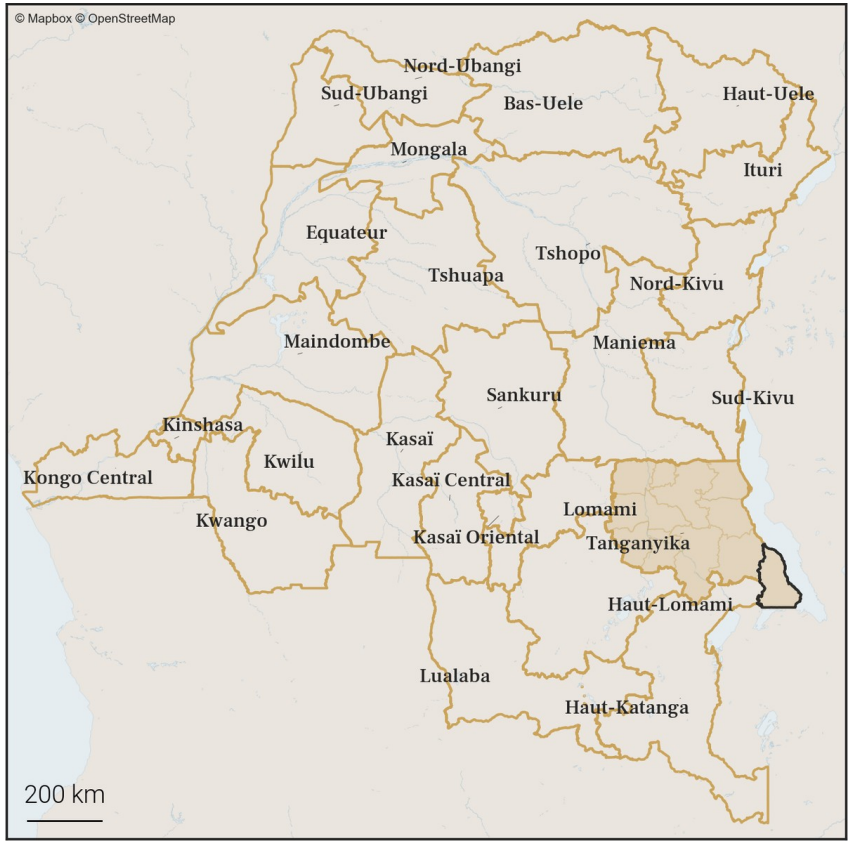

31.2. Carte des zones de santé

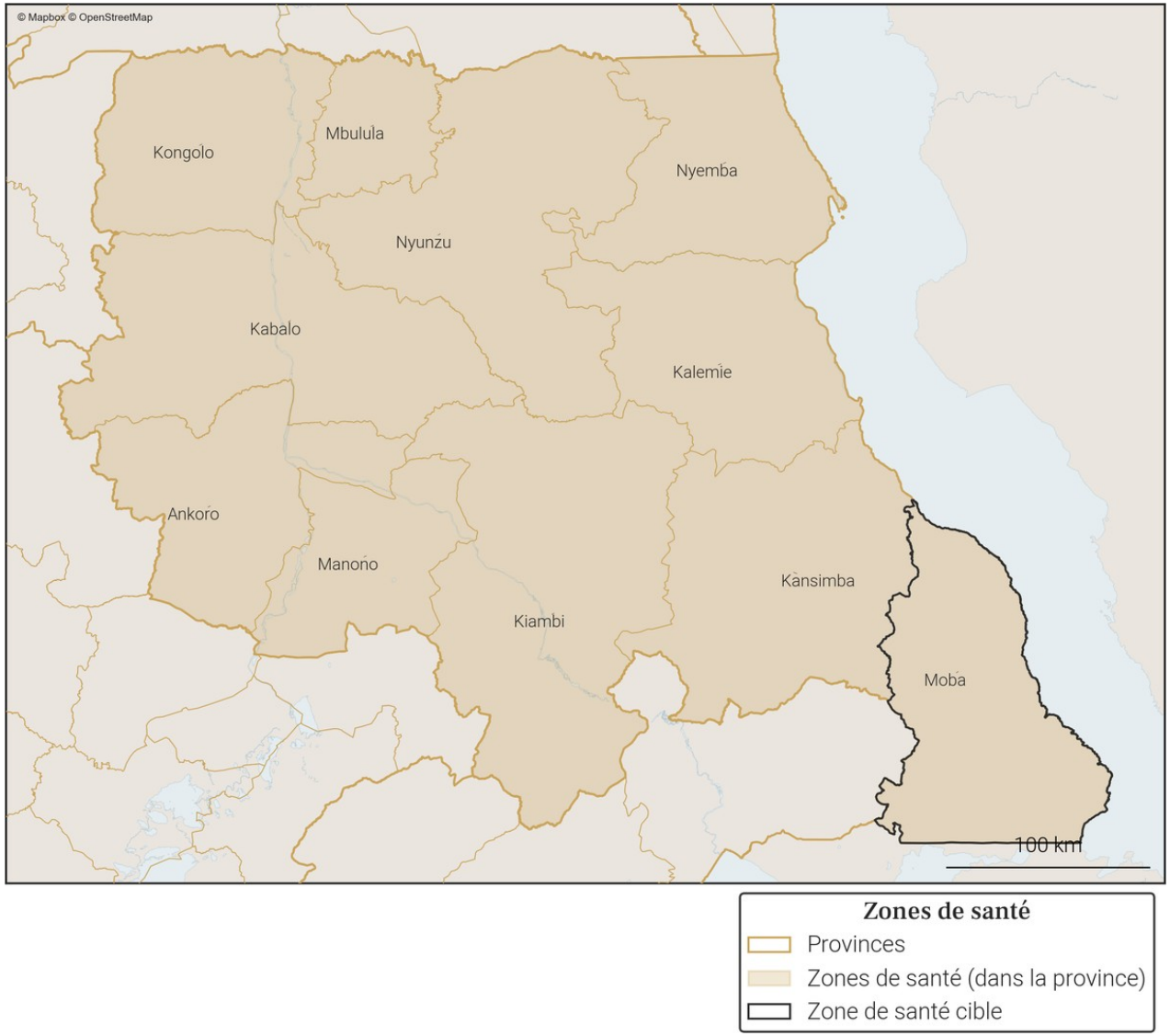

Gavi OIM ONU MIGRATION PEV Programme Elargi de Vaccination République Démocratique du Congo vodacom FLOWMINDER.ORG

32. Variations mensuelles des estimations de population et de mobilité sur une année

32.1. Tableau des estimations de population et de mobilité

Date (année-mois)	Estimation de population (nombre de personnes)	Changement au mois précédent (différence)	Changement au mois précédent (pourcentage)	Arrivées estimées (nombre de personnes)	Départs estimés (nombre de personnes)	Solde migratoire (différence), accroissement naturel exclus
2025-12	**493 000**	**+600**	**+0.12%**	**+3 600**	**-4 400**	**-800**
2025-11	**492 400**	**+2 800**	**+0.57%**	**+5 500**	**-4 100**	**+1 400**
2025-10	**489 600**	**+1 300**	**+0.27%**	**+5 100**	**-5 100**	**0**
2025-09	488 300	+2 200	+0.45%	+6 100	-5 300	+800
2025-08	486 100	-300	-0.06%	+4 000	-5 700	-1 700
2025-07	486 400	+100	+0.02%	+3 800	-5 000	-1 200
2025-06	486 300	+900	+0.19%	+3 900	-4 300	-400
2025-05	485 400	+1 800	+0.37%	+4 000	-3 500	+500
2025-04	483 600	+1 200	+0.25%	+3 500	-3 600	-100
2025-03	482 400	+1 300	+0.27%	+3 500	-3 500	0
2025-02	481 100	+1 900	+0.4%	+4 200	-3 600	+600
2025-01	479 200	+1 100	+0.23%	+3 900	-4 200	-300
2024-12	478 100	+300	+0.06%	+3 500	-4 400	-900

Taux moyen d'accroissement de la population (TMAP) sur l'année	TMAP sur les 6 premiers mois (décembre 2024 à juin 2025)	TMAP sur les 6 derniers mois (juin 2025 à décembre 2025)
+2.94%	+1.77%	+1.57%

32.2. Graphes des estimations de population et de mobilité

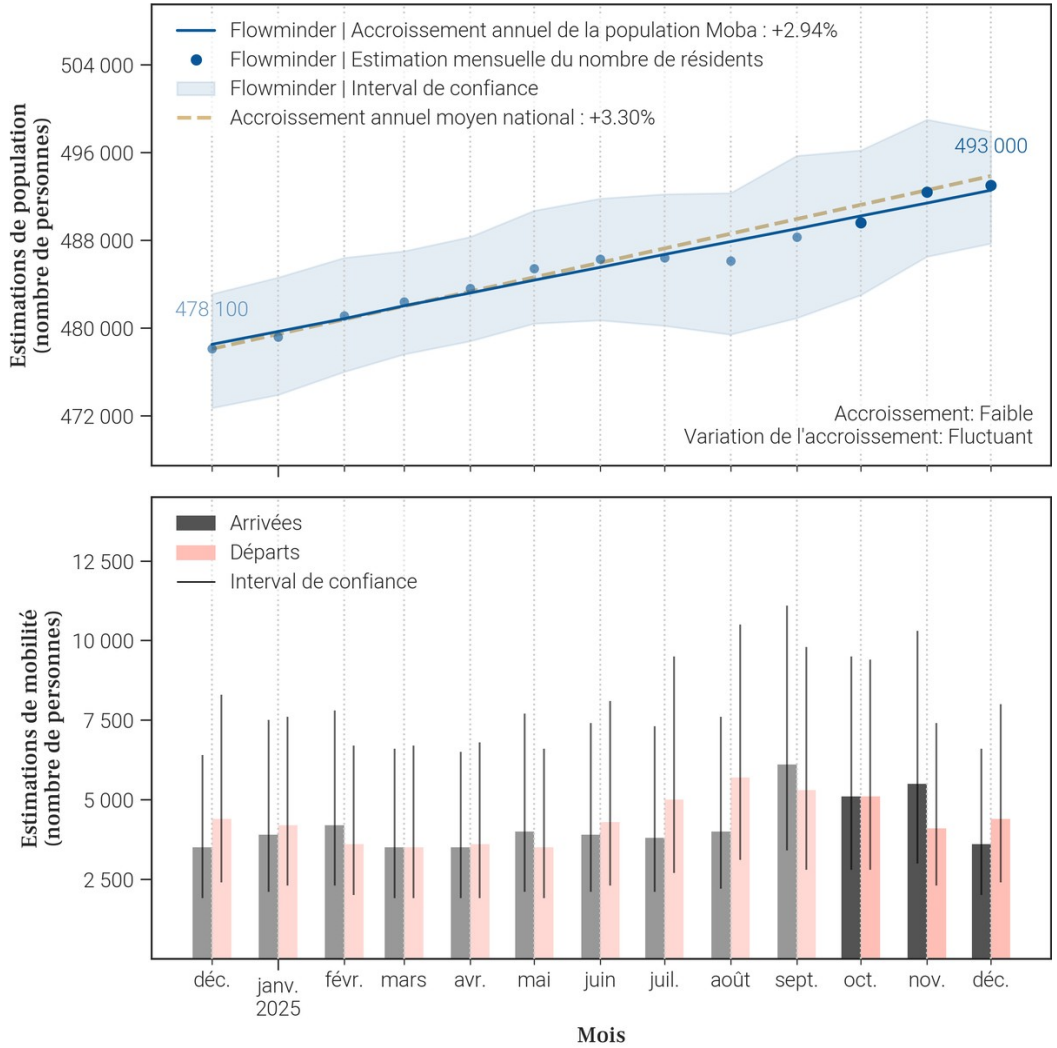

32.3. Données de population rapportées dans DHIS2[1]

Année	Estimation de population de DHIS2 (nombre de personnes)	Changement à l'année précédente (différence)	Changement à l'année précédente (pourcentage)
2025	428 123	+12 471	+3.0%
2024	415 652	X	X

- Le tableau et les graphiques montrent **le nombre de résidents dans Moba pour le mois de décembre 2025 et les 12 mois précédents**. Un 'résident' désigne ici une personne **ayant passé plus de 2 semaines dans Moba pour un mois donné**.
- Pour un mois en particulier, **le solde migratoire (arrivées moins les départs) n'est pas égal au changement de population, car il n'inclut pas l'accroissement naturel (naissances et décès)** de la population durant le mois.
- Une attention particulière doit être portée à la **différence d'échelle des axes d'ordonnées** (entre les mesures de population et de mobilité). Une attention particulière doit également être portée au **roulement de la population**, par exemple un large nombre d'arrivées ne changera pas la population de manière significative si le nombre de départs est lui aussi élevé.

33. Mobilité : origine des flux importants (flux de plus de 100 personnes uniquement) à destination de Moba en décembre 2025

33.1. Tableau des estimations d'arrivées décembre 2025

Origine (Province)	Origine (Zone de santé)	Estimation des arrivées : nombre de personnes ayant quitté cette zone de santé pour Moba	Solde migratoire pour la connection (différence entre arrivées et départs)
Tanganyika	Kansimba	1 900	-600
Tanganyika	Kalemie	600	-100
Tanganyika	Nyemba	400	-100
Haut-Katanga	Pweto	300	200
Sud-Kivu	Uvira	100	0

33.2. Carte des estimations d'arrivées décembre 2025

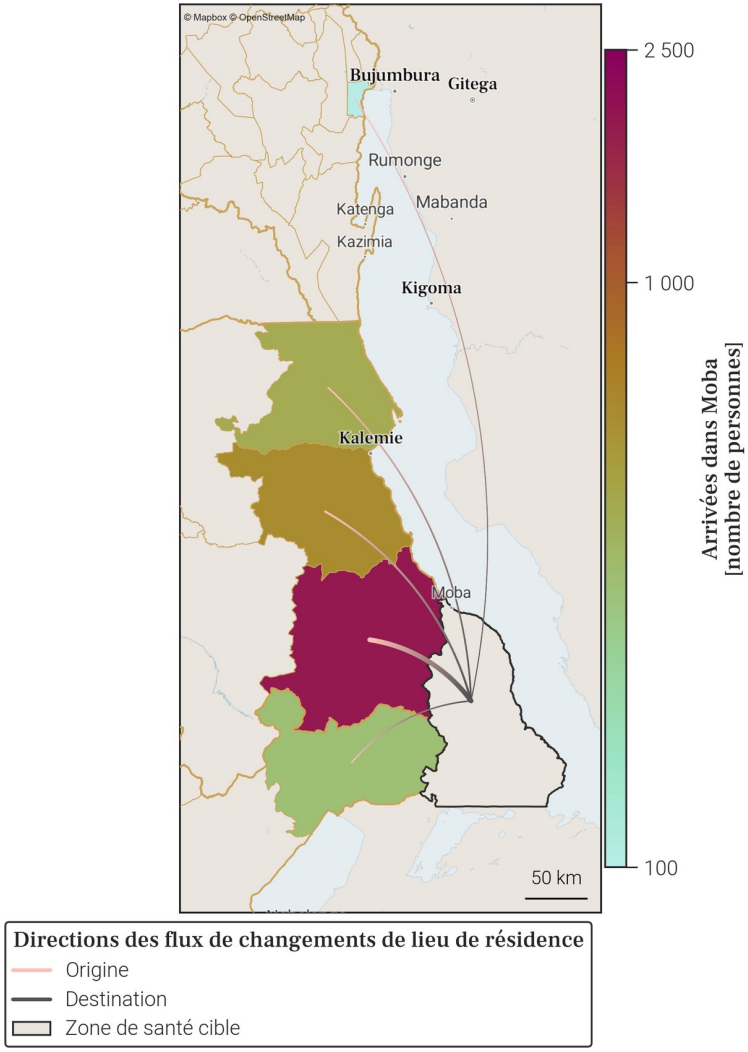

- Le tableau et la carte montrent **seulement une partie du nombre total de personnes qui sont arrivées dans Moba** au mois de décembre 2025, pour les connexions les plus importantes. En effet, **seules les arrivées de plus de 100 personnes dans Moba depuis une autre zone de santé sont représentées**. De plus, un maximum de 20 connections (par ordre d'importance) sont disponibles dans le tableau.
- Le nombre total de toutes les arrivées en décembre 2025 est disponible à la place dans la section page 1 : Variations mensuelles des estimations de population et de mobilité, dans le graphe et/ou tableau des estimations de mobilité.

34. Mobilité : destinations des flux importants (flux de plus de 100 personnes uniquement) au départ de Moba en décembre 2025

34.1. Tableau des estimations de départs décembre 2025

Destination (Province)	Destination (Zone de santé)	Estimation des départs : nombre de personnes ayant quitté Moba pour cette zone de santé	Solde migratoire pour la connection (différence entre arrivées et départs)
Tanganyika	Kansimba	-2 500	-600
Tanganyika	Kalemie	-700	-100
Tanganyika	Nyemba	-500	-100
Haut-Katanga	Pweto	-100	200
Sud-Kivu	Uvira	-100	0

34.2. Carte des estimations de départs décembre 2025

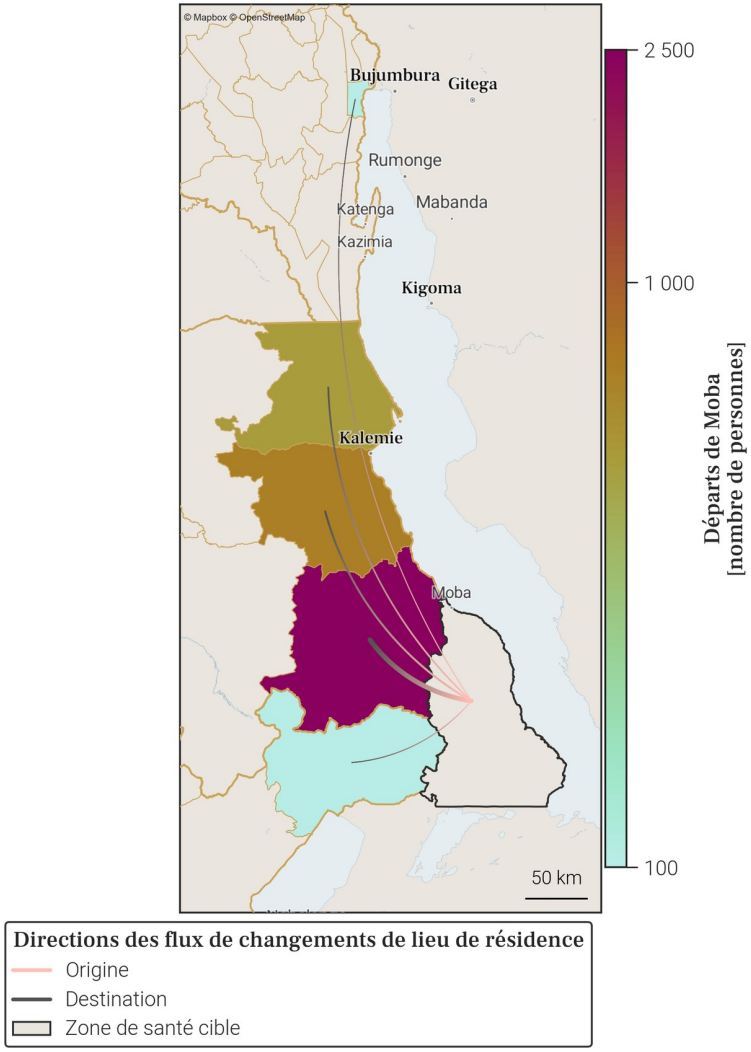

- Le tableau et la carte montrent **seulement une partie du nombre total de personnes qui sont parties de Moba** au mois de décembre 2025, pour les connexions les plus importantes. En effet, **seuls les départs de plus de 100 personnes de Moba vers une autre zone de santé sont représentés**. De plus, un maximum de 20 connections (par ordre d'importance) sont disponibles dans le tableau.
- Le nombre total de tout les départs en décembre 2025 est disponible à la place dans la section page 1 : Variations mensuelles des estimations de population et de mobilité, dans le graphe et/ou tableau des estimations de mobilité.

35. Localisation de la zone de santé

35.1. Carte des provinces

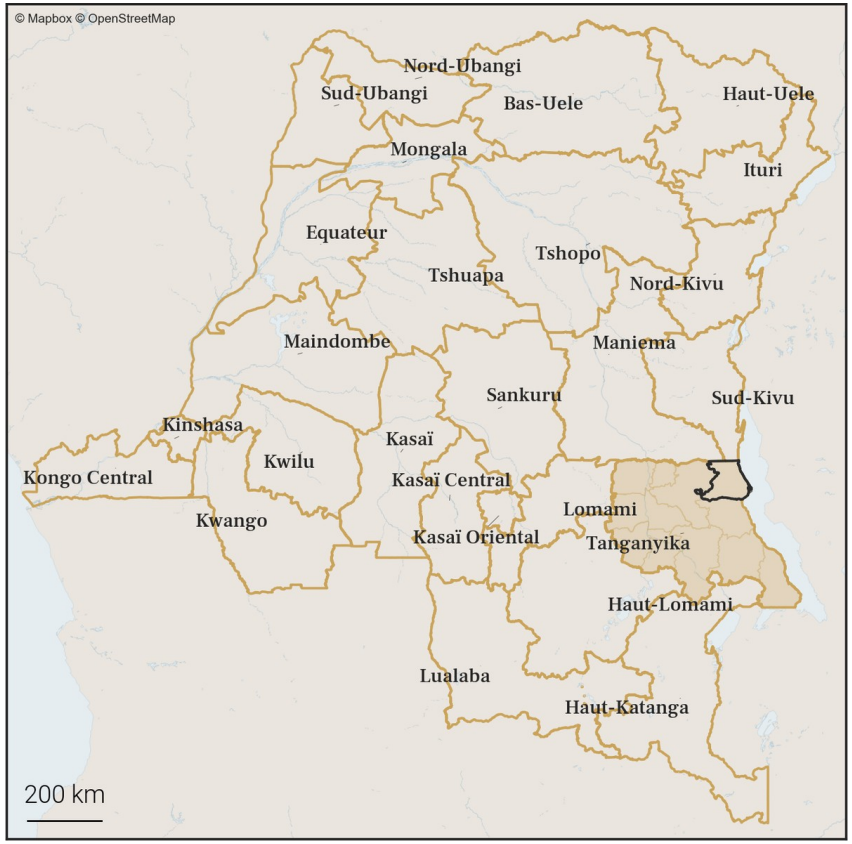

35.2. Carte des zones de santé

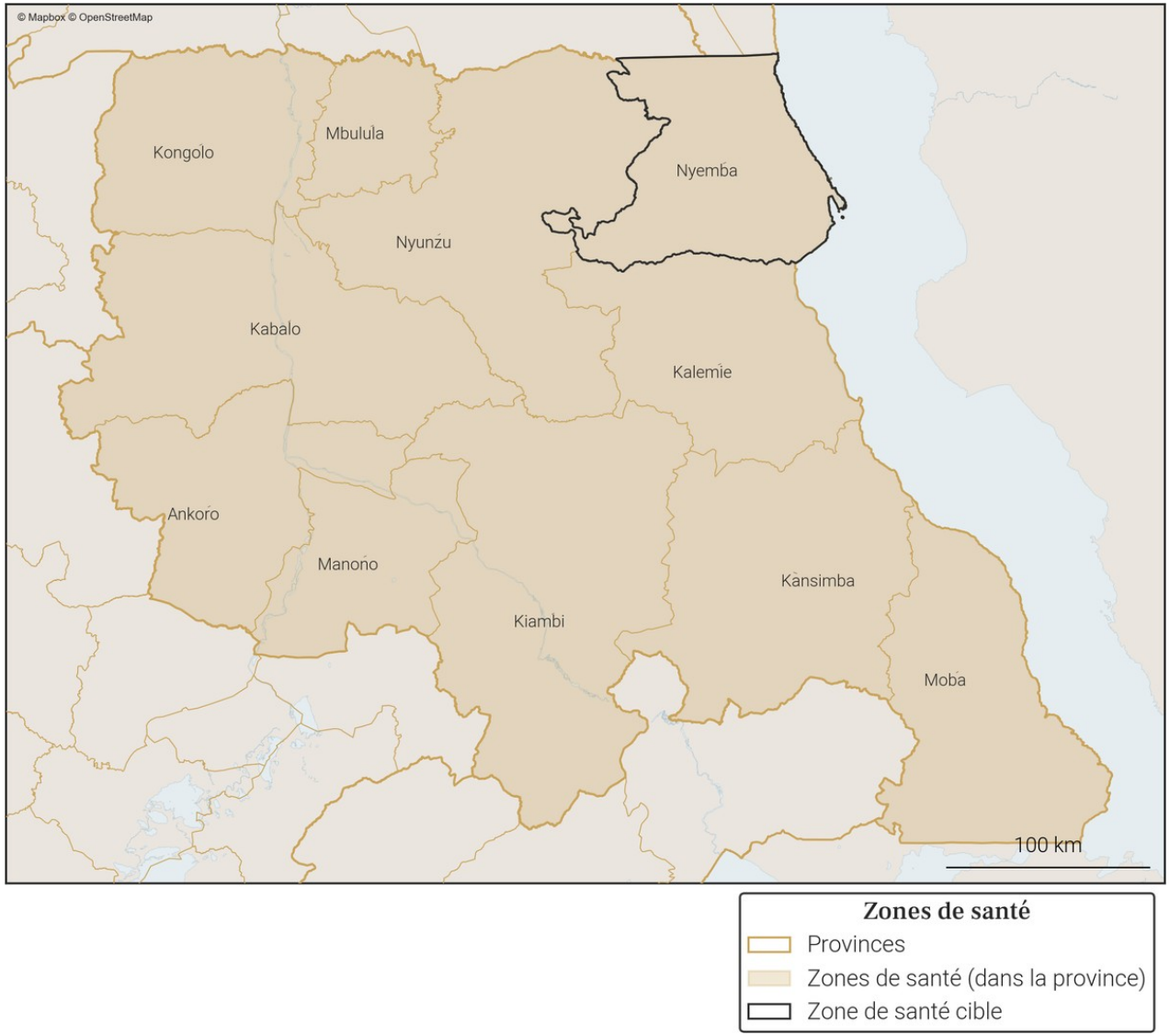

36. Variations mensuelles des estimations de population et de mobilité sur une année

36.1. Tableau des estimations de population et de mobilité

Date (année-mois)	Estimation de population (nombre de personnes)	Changement au mois précédent (différence)	Changement au mois précédent (pourcentage)	Arrivées estimées (nombre de personnes)	Départs estimés (nombre de personnes)	Solde migratoire (différence), accroissement naturel exclus
2025-12	**522 700**	**+2 500**	**+0.48%**	**+12 300**	**-11 200**	**+1 100**
2025-11	**520 200**	**+2 600**	**+0.5%**	**+12 800**	**-11 600**	**+1 200**
2025-10	**517 600**	**+3 600**	**+0.7%**	**+13 900**	**-11 700**	**+2 200**
2025-09	514 000	+800	+0.16%	+12 800	-13 400	-600
2025-08	513 200	+2 700	+0.53%	+12 700	-11 400	+1 300
2025-07	510 500	+1 300	+0.26%	+11 400	-11 500	-100
2025-06	509 200	+200	+0.04%	+10 300	-11 400	-1 100
2025-05	509 000	+1 500	+0.3%	+10 200	-10 100	+100
2025-04	507 500	+500	+0.1%	+9 100	-10 000	-900
2025-03	507 000	+3 100	+0.62%	+12 500	-10 700	+1 800
2025-02	503 900	+2 900	+0.58%	+11 600	-10 100	+1 500
2025-01	501 000	+6 500	+1.31%	+15 500	-10 300	+5 200
2024-12	494 500	-2 400	-0.48%	+11 400	-15 200	-3 800

Taux moyen d'accroissement de la population (TMAP) sur l'année	TMAP sur les 6 premiers mois (décembre 2024 à juin 2025)	TMAP sur les 6 derniers mois (juin 2025 à décembre 2025)
+4.72%	+2.76%	+2.71%

36.2. Graphes des estimations de population et de mobilité

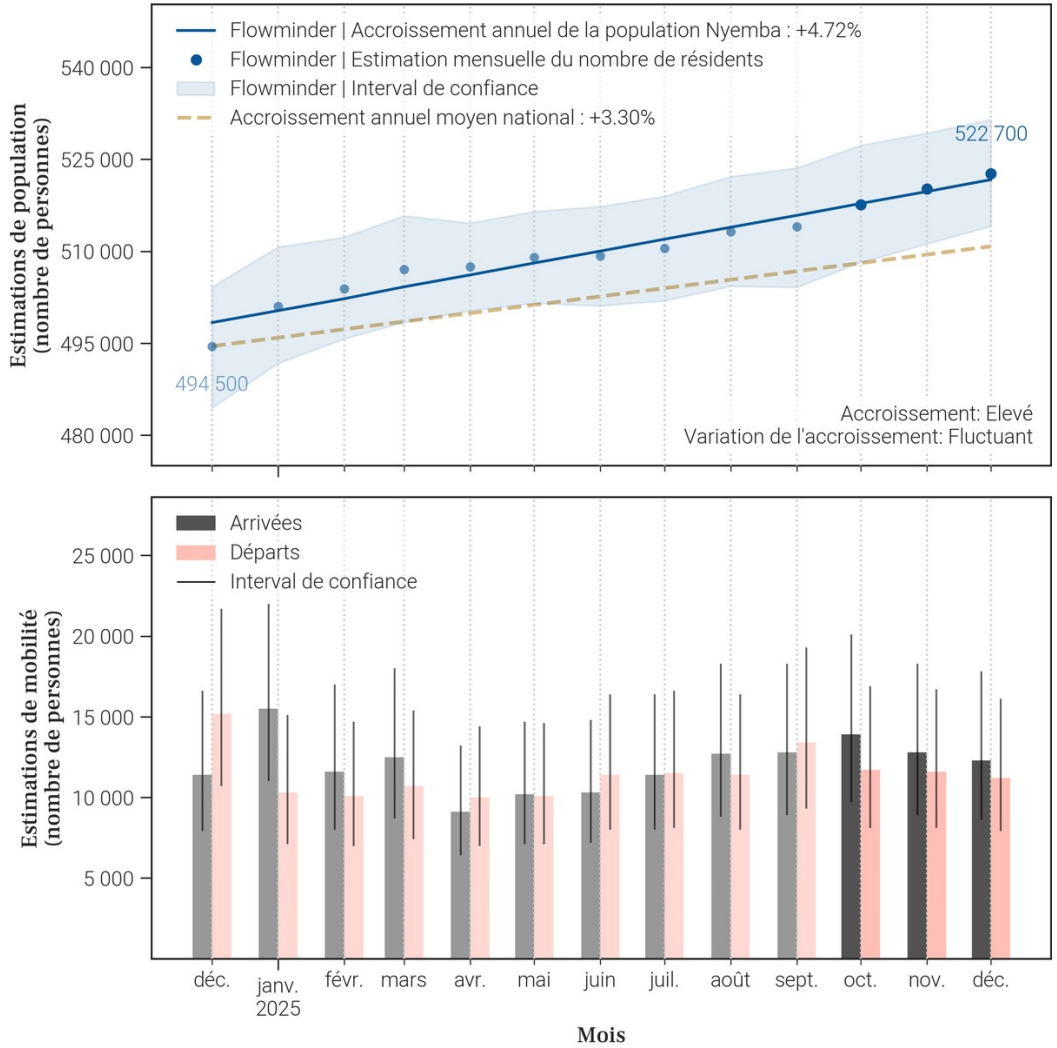

36.3. Données de population rapportées dans DHIS2[1]

Année	Estimation de population de DHIS2 (nombre de personnes)	Changement à l'année précédente (différence)	Changement à l'année précédente (pourcentage)
2025	X	X	X
2024	403 156	X	X

- Le tableau et les graphiques montrent **le nombre de résidents dans Nyemba pour le mois de décembre 2025 et les 12 mois précédents**. Un 'résident' désigne ici une personne **ayant passé plus de 2 semaines dans Nyemba pour un mois donné**.
- Pour un mois en particulier, **le solde migratoire (arrivées moins les départs) n'est pas égal au changement de population, car il n'inclut pas l'accroissement naturel (naissances et décès)** de la population durant le mois.
- Une attention particulière doit être portée à la **différence d'échelle des axes d'ordonnées** (entre les mesures de population et de mobilité). Une attention particulière doit également être portée au **roulement de la population**, par exemple un large nombre d'arrivées ne changera pas la population de manière significative si le nombre de départs est lui aussi élevé.

37. Mobilité : origine des flux importants (flux de plus de 100 personnes uniquement) à destination de Nyemba en décembre 2025

37.1. Tableau des estimations d'arrivées décembre 2025

Origine (Province)	Origine (Zone de santé)	Estimation des arrivées : nombre de personnes ayant quitté cette zone de santé pour Nyemba	Solde migratoire pour la connection (différence entre arrivées et départs)
Tanganyika	Kalemie	6 500	-300
Sud-Kivu	Kimbi Lulenge	1 600	600
Sud-Kivu	Uvira	800	400
Tanganyika	Nyunzu	600	100
Tanganyika	Moba	500	100
Maniema	Kabambare	200	100
Sud-Kivu	Fizi	200	0
Tanganyika	Kabalo	200	0
Sud-Kivu	Ibanda	100	0
Sud-Kivu	Lemera	100	*Pas de départs*
Sud-Kivu	Nundu	100	*Pas de départs*
Sud-Kivu	Ruzizi	100	-100
Tanganyika	Kansimba	100	0
Tanganyika	Kiambi	100	*Pas de départs*
Tanganyika	Kongolo	100	0
Tanganyika	Manono	100	0

37.2. Carte des estimations d'arrivées décembre 2025

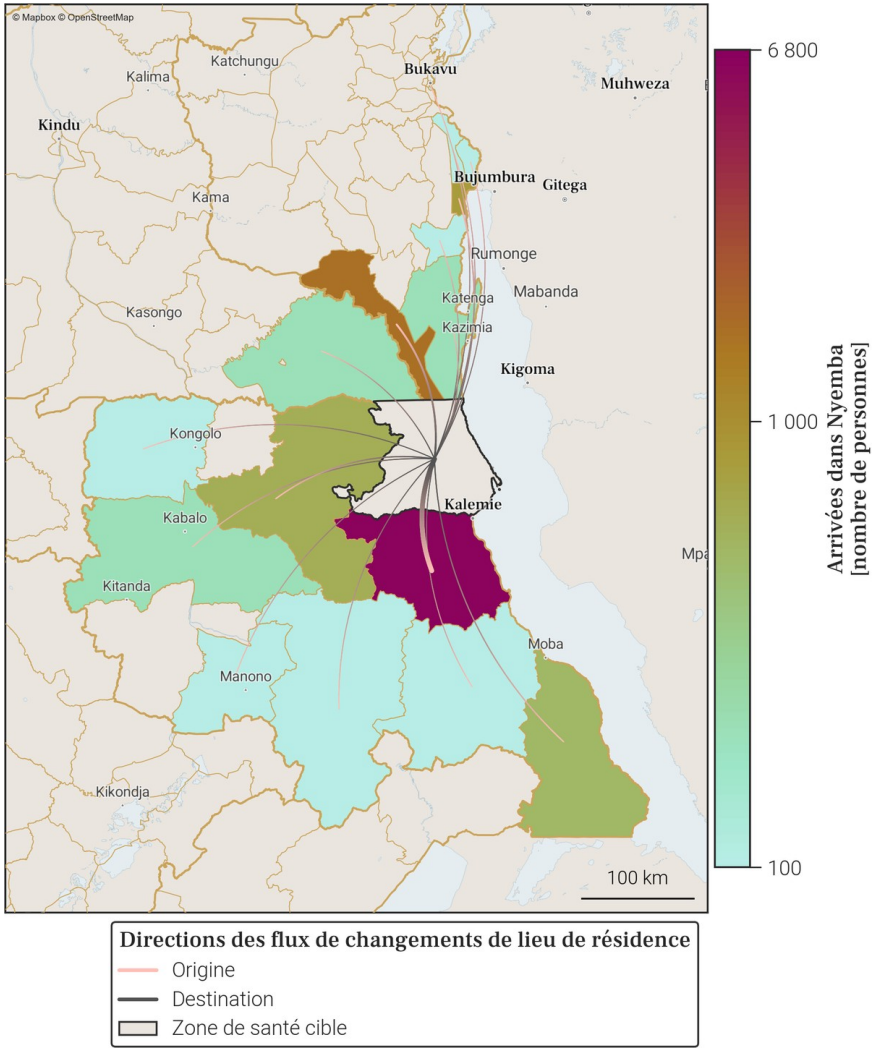

- Le tableau et la carte montrent **seulement une partie du nombre total de personnes qui sont arrivées dans Nyemba** au mois de décembre 2025, pour les connexions les plus importantes. En effet, **seules les arrivées de plus de 100 personnes dans Nyemba depuis une autre zone de santé sont représentées**. De plus, un maximum de 20 connections (par ordre d'importance) sont disponibles dans le tableau.
- Le nombre total de toutes les arrivées en décembre 2025 est disponible à la place dans la section page 1 : Variations mensuelles des estimations de population et de mobilité, dans le graphe et/ou tableau des estimations de mobilité.

38. Mobilité : destinations des flux importants (flux de plus de 100 personnes uniquement) au départ de Nyemba en décembre 2025

38.1. Tableau des estimations de départs décembre 2025

Destination (Province)	Destination (Zone de santé)	Estimation des départs : nombre de personnes ayant quitté Nyemba pour cette zone de santé	Solde migratoire pour la connection (différence entre arrivées et départs)
Tanganyika	Kalemie	-6 800	-300
Sud-Kivu	Kimbi Lulenge	-1 000	600
Tanganyika	Nyunzu	-500	100
Sud-Kivu	Uvira	-400	400
Tanganyika	Moba	-400	100
Sud-Kivu	Fizi	-200	0
Sud-Kivu	Ruzizi	-200	-100
Tanganyika	Kabalo	-200	0
Haut-Katanga	Kampemba	-100	*Pas d'arrivées*
Haut-Katanga	Lubumbashi	-100	*Pas d'arrivées*
Haut-Katanga	Mumbunda	-100	*Pas d'arrivées*
Lualaba	Manika	-100	*Pas d'arrivées*
Maniema	Kabambare	-100	100
Sud-Kivu	Ibanda	-100	0
Tanganyika	Kansimba	-100	0
Tanganyika	Kongolo	-100	0
Tanganyika	Manono	-100	0

38.2. Carte des estimations de départs décembre 2025

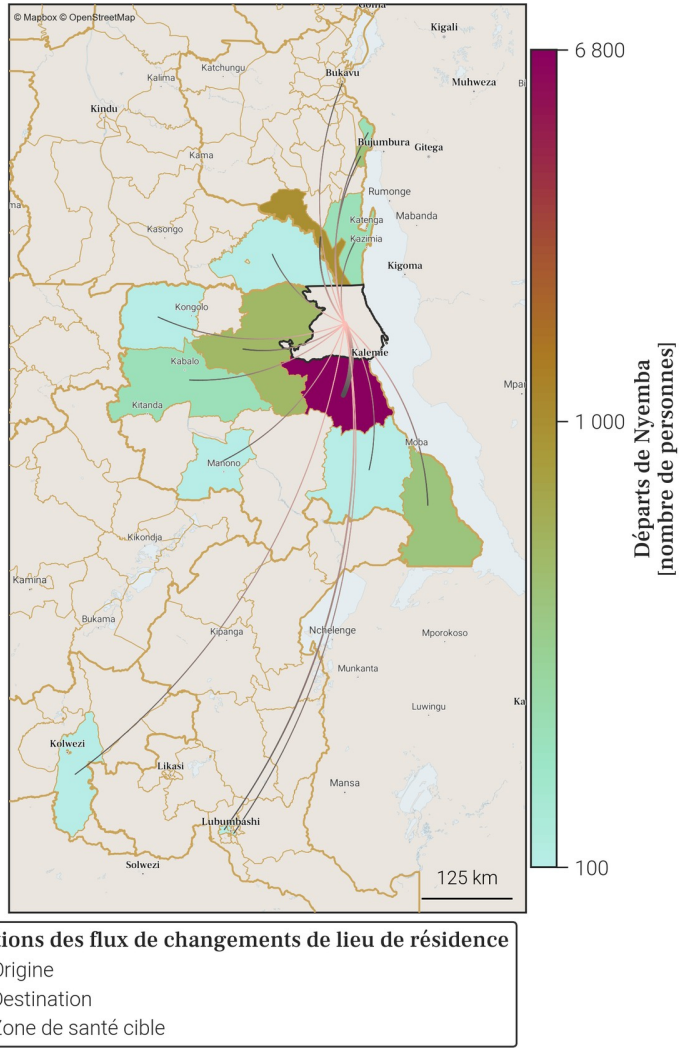

Directions des flux de changements de lieu de résidence
- Origine
- Destination
- Zone de santé cible

- Le tableau et la carte montrent **seulement une partie du nombre total de personnes qui sont parties de Nyemba** au mois de décembre 2025, pour les connexions les plus importantes. En effet, **seuls les départs de plus de 100 personnes de Nyemba vers une autre zone de santé sont représentés**. De plus, un maximum de 20 connections (par ordre d'importance) sont disponibles dans le tableau.
- Le nombre total de tout les départs en décembre 2025 est disponible à la place dans la section page 1 : Variations mensuelles des estimations de population et de mobilité, dans le graphe et/ou tableau des estimations de mobilité.

39. Localisation de la zone de santé

39.1. Carte des provinces

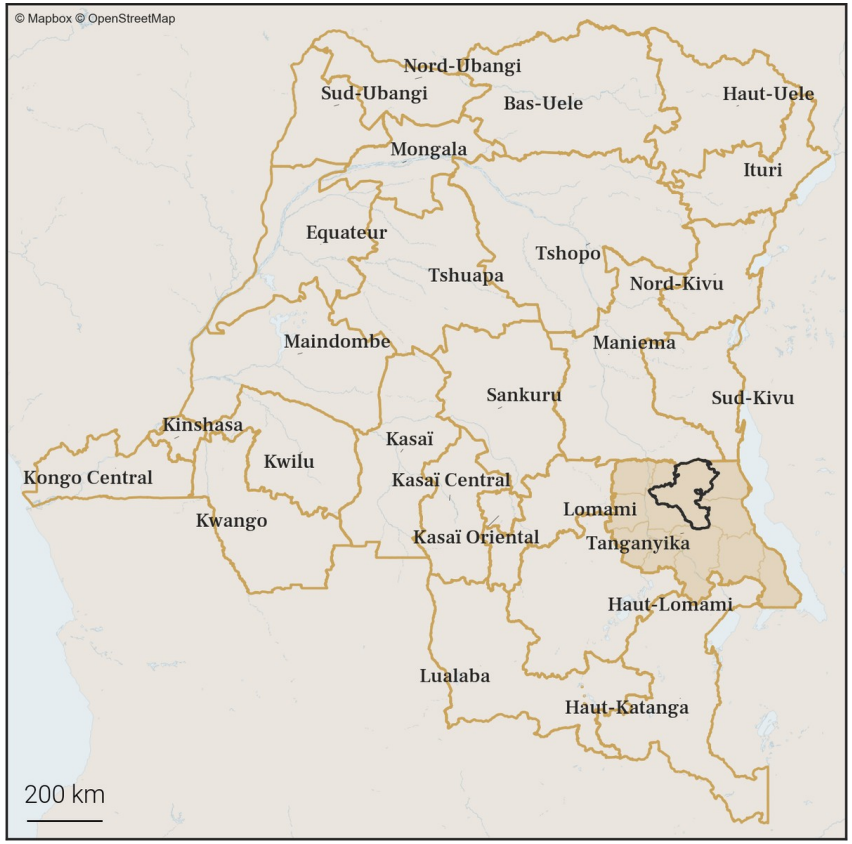

39.2. Carte des zones de santé

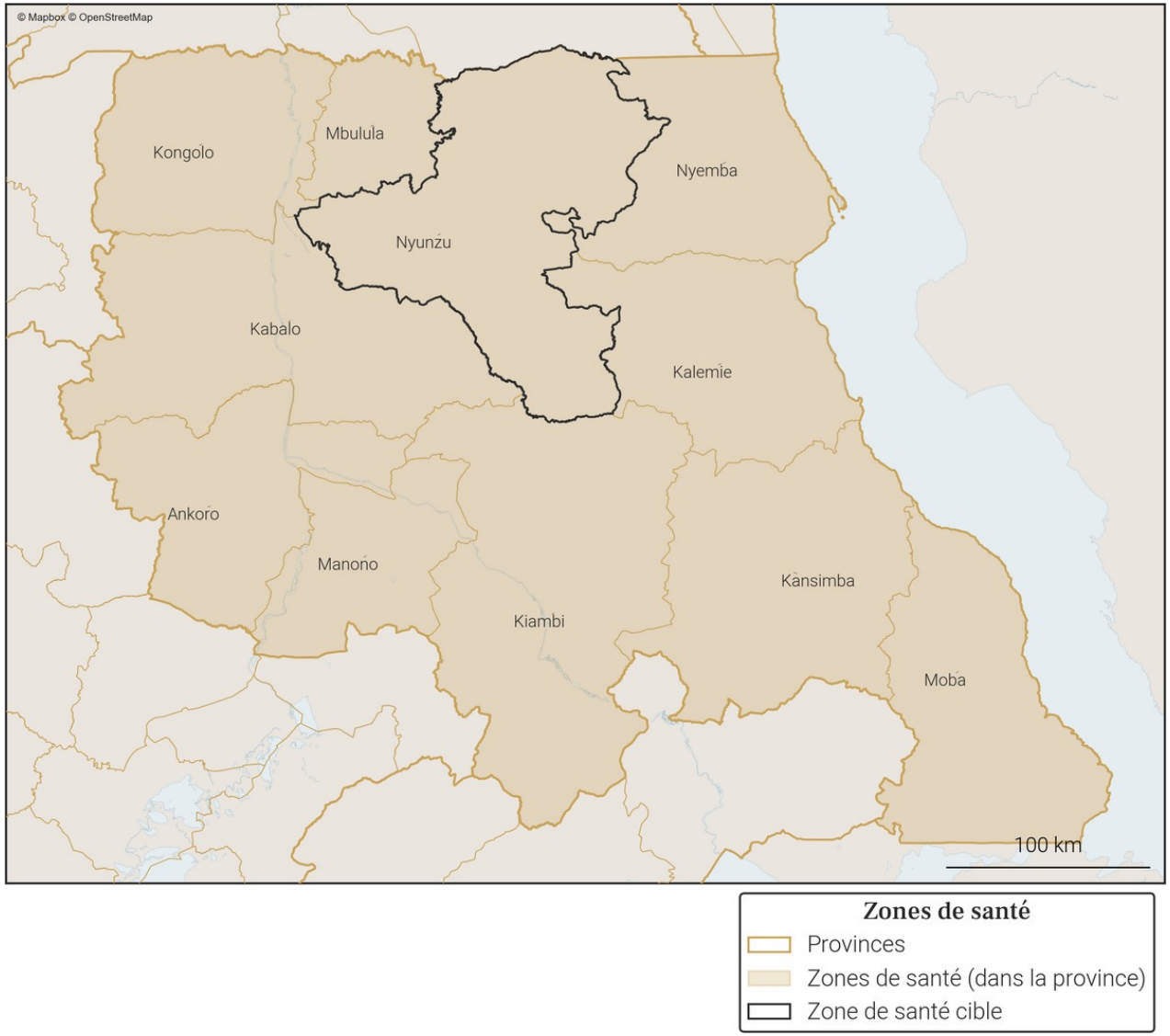

Gavi OIM ONU MIGRATION PEV Programme Elargi de Vaccination République Démocratique du Congo vodacom FLOWMINDER.ORG

40. Variations mensuelles des estimations de population et de mobilité sur une année

40.1. Tableau des estimations de population et de mobilité

Date (année-mois)	Estimation de population (nombre de personnes)	Changement au mois précédent (différence)	Changement au mois précédent (pourcentage)	Arrivées estimées (nombre de personnes)	Départs estimés (nombre de personnes)	Solde migratoire (différence), accroissement naturel exclus
2025-12	**398 500**	**+1 000**	**+0.25%**	**+2 200**	**-2 300**	**-100**
2025-11	**397 500**	**+1 300**	**+0.33%**	**+2 800**	**-2 600**	**+200**
2025-10	**396 200**	**+900**	**+0.23%**	**+2 700**	**-2 900**	**-200**
2025-09	395 300	+1 000	+0.25%	+3 100	-3 200	-100
2025-08	394 300	+1 200	+0.31%	+3 000	-2 900	+100
2025-07	393 100	+1 200	+0.31%	+2 800	-2 600	+200
2025-06	391 900	+1 300	+0.33%	+2 500	-2 300	+200
2025-05	390 600	+1 000	+0.26%	+2 400	-2 500	-100
2025-04	389 600	+1 000	+0.26%	+2 100	-2 100	0
2025-03	388 600	+100	+0.03%	+1 800	-2 700	-900
2025-02	388 500	+1 600	+0.41%	+2 600	-2 100	+500
2025-01	386 900	+1 100	+0.29%	+2 500	-2 500	0
2024-12	385 800	+900	+0.23%	+2 200	-2 400	-200

Taux moyen d'accroissement de la population (TMAP) sur l'année	TMAP sur les 6 premiers mois (décembre 2024 à juin 2025)	TMAP sur les 6 derniers mois (juin 2025 à décembre 2025)
+3.28%	+1.49%	+1.67%

40.2. Graphes des estimations de population et de mobilité

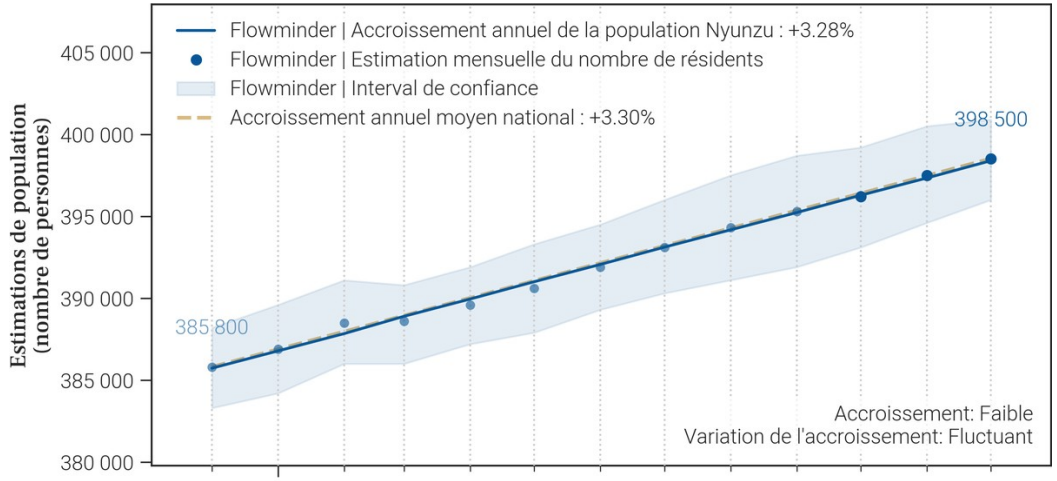

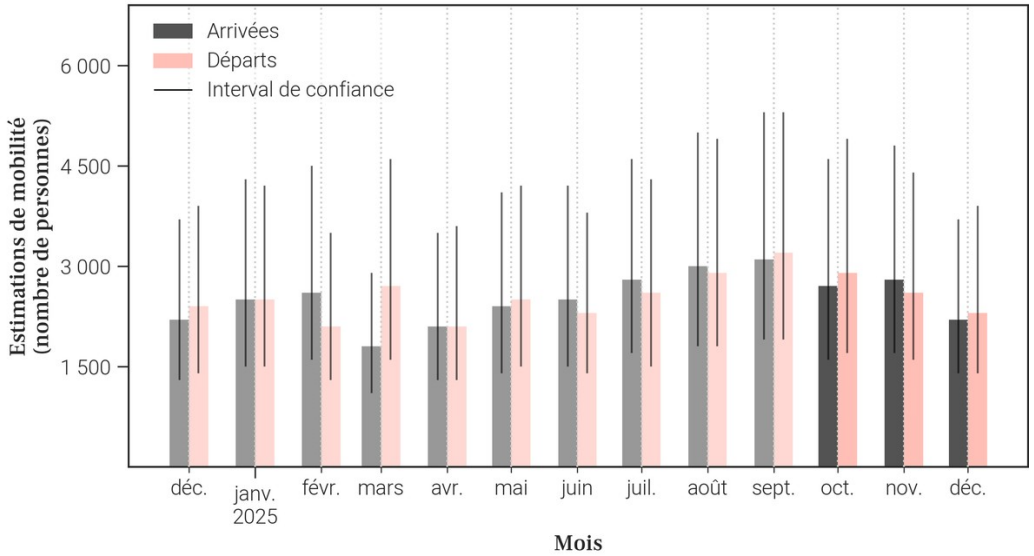

40.3. Données de population rapportées dans DHIS2[1]

Année	Estimation de population de DHIS2 (nombre de personnes)	Changement à l'année précédente (différence)	Changement à l'année précédente (pourcentage)
2025	X	X	X
2024	318 966	X	X

- Le tableau et les graphiques montrent **le nombre de résidents dans Nyunzu pour le mois de décembre 2025 et les 12 mois précédents**. Un 'résident' désigne ici une personne **ayant passé plus de 2 semaines dans Nyunzu pour un mois donné**.
- Pour un mois en particulier, **le solde migratoire (arrivées moins les départs) n'est pas égal au changement de population, car il n'inclut pas l'accroissement naturel (naissances et décès)** de la population durant le mois.
- Une attention particulière doit être portée à la **différence d'échelle des axes d'ordonnées** (entre les mesures de population et de mobilité). Une attention particulière doit également être portée au **roulement de la population**, par exemple un large nombre d'arrivées ne changera pas la population de manière significative si le nombre de départs est lui aussi élevé.

41. Mobilité : origine des flux importants (flux de plus de 100 personnes uniquement) à destination de Nyunzu en décembre 2025

41.1. Tableau des estimations d'arrivées décembre 2025

Origine (Province)	Origine (Zone de santé)	Estimation des arrivées : nombre de personnes ayant quitté cette zone de santé pour Nyunzu	Solde migratoire pour la connection (différence entre arrivées et départs)
Tanganyika	Kalemie	700	100
Tanganyika	Nyemba	500	-100
Tanganyika	Kabalo	400	0
Tanganyika	Kongolo	200	0
Tanganyika	Manono	100	0
Tanganyika	Mbulula	100	-100

41.2. Carte des estimations d'arrivées décembre 2025

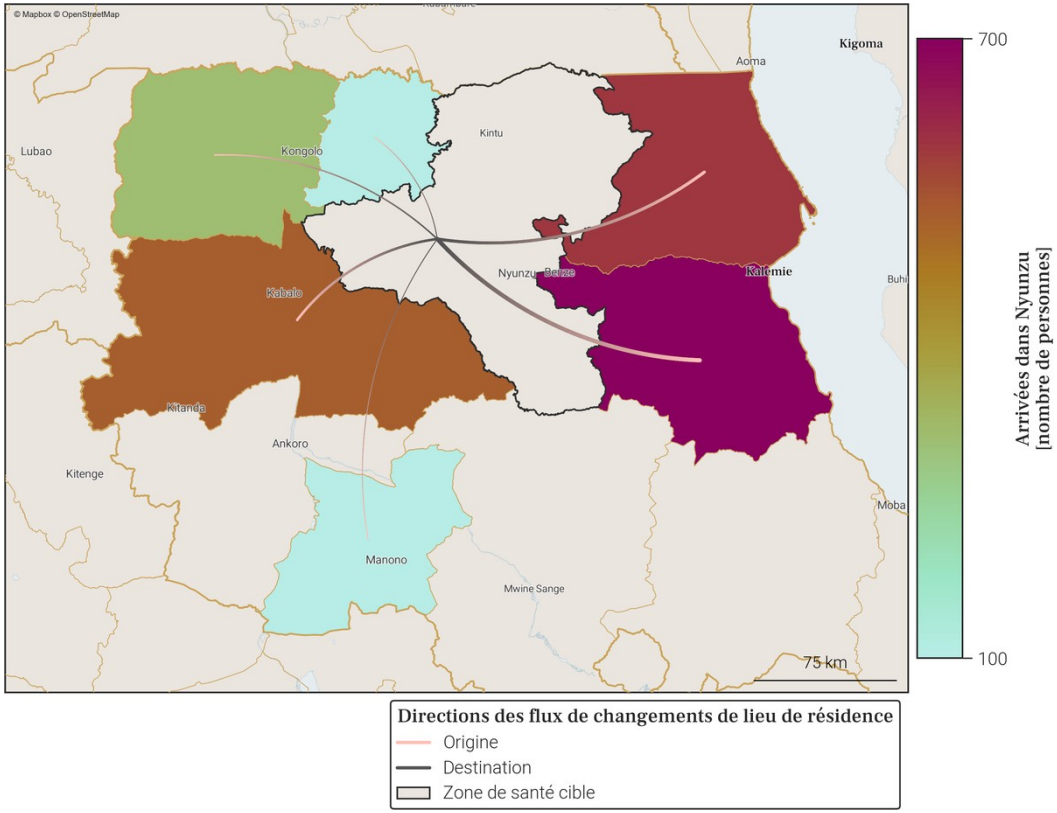

- Le tableau et la carte montrent **seulement une partie du nombre total de personnes qui sont arrivées dans Nyunzu** au mois de décembre 2025, pour les connexions les plus importantes. En effet, **seules les arrivées de plus de 100 personnes dans Nyunzu depuis une autre zone de santé sont représentées**. De plus, un maximum de 20 connections (par ordre d'importance) sont disponibles dans le tableau.
- Le nombre total de toutes les arrivées en décembre 2025 est disponible à la place dans la section page 1 : Variations mensuelles des estimations de population et de mobilité, dans le graphe et/ou tableau des estimations de mobilité.

42. Mobilité : destinations des flux importants (flux de plus de 100 personnes uniquement) au départ de Nyunzu en décembre 2025

42.1. Tableau des estimations de départs décembre 2025

Destination (Province)	Destination (Zone de santé)	Estimation des départs : nombre de personnes ayant quitté Nyunzu pour cette zone de santé	Solde migratoire pour la connection (différence entre arrivées et départs)
Tanganyika	Kalemie	-600	100
Tanganyika	Nyemba	-600	-100
Tanganyika	Kabalo	-400	0
Tanganyika	Kongolo	-200	0
Tanganyika	Mbulula	-200	-100
Tanganyika	Manono	-100	0

42.2. Carte des estimations de départs décembre 2025

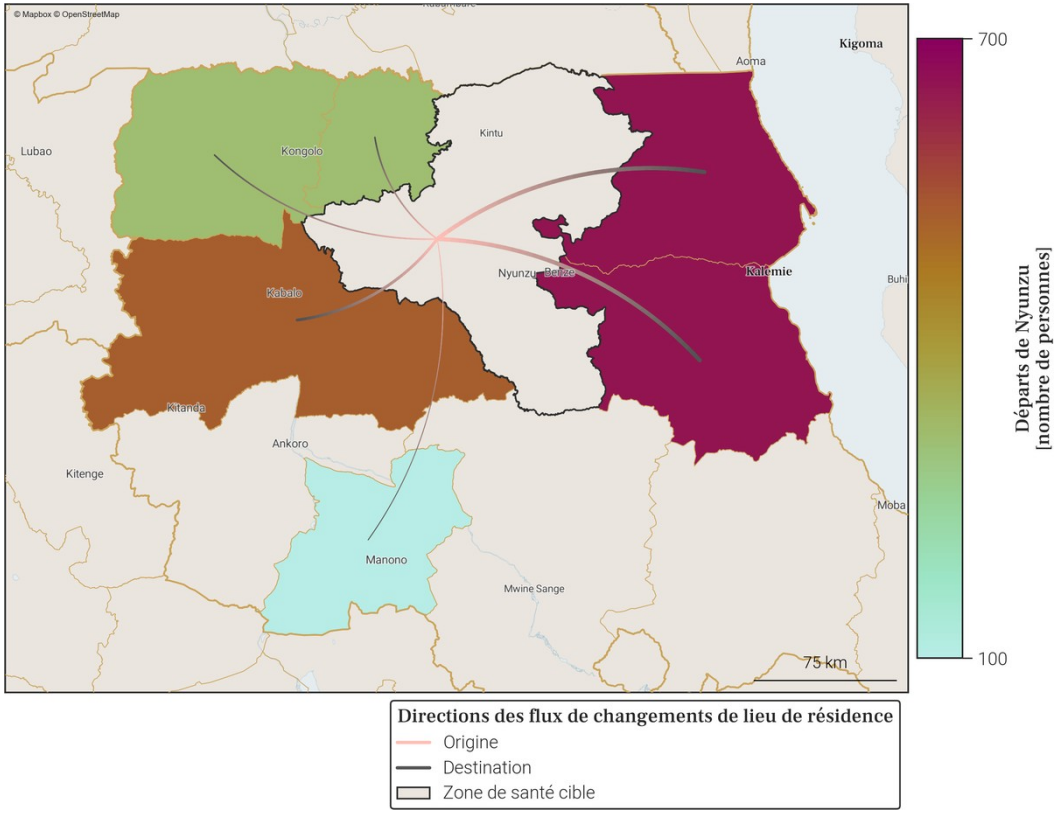

- Le tableau et la carte montrent **seulement une partie du nombre total de personnes qui sont parties de Nyunzu** au mois de décembre 2025, pour les connexions les plus importantes. En effet, **seuls les départs de plus de 100 personnes de Nyunzu vers une autre zone de santé sont représentés**. De plus, un maximum de 20 connections (par ordre d'importance) sont disponibles dans le tableau.
- Le nombre total de tout les départs en décembre 2025 est disponible à la place dans la section page 1 : Variations mensuelles des estimations de population et de mobilité, dans le graphe et/ou tableau des estimations de mobilité.

Annexe. Sources des données et explications des résultats de population et mobilité

1. Disponibilité des données dans la province

Parmi les 11 zones de santé de Tanganyika, une n'est pas disponible du fait de la trop faible couverture des données CDR par rapport à la population totale de cette zone.
Il s'agit de la zone de santé de Kiambi.

2. Origine des données de population et mobilité

Les données mensuelles de population Flowminder par zone de santé sont basées sur des **1. estimations initiales de population (par zone de santé)**, de **2. mobilité (entre zones de santé)**, ainsi que **3. d'accroissement naturel (par zone de santé)**. Tous ces aspects sont inclus dans la production des estimations mensuelles de population.

1. Les estimations initiales de population sont basées sur des estimations démographiques par province publiées par l'INS[2] et des estimations démographiques par zone de santé publiées par l'OCHA des Nations Unies[3].

2. Les estimations de mobilité sont basées sur des données CDR de Vodacom RDC[4] (CDR - 'Call Detail Records', ou 'métadonnées de téléphonie mobile' en français), ainsi que sur des facteurs d'ajustement et d'échelle dérivés d'enquêtes sur la mobilité[5].

3. L'estimation des facteurs d'accroissement naturel de la population est basée sur des données de perspectives de démographie[2].

Pour plus d'informations veuillez consulter notre site pour la dernière version du rapport méthodologique ainsi que nos notes de publication de données.

3. Comprendre les données et leurs limitations

Nos estimations sont tirées des métadonnées de téléphonie mobile et ont pour but d'aider à affiner les dénominateurs de population en temps voulu. Elles ne couvrent pas toutes les zones de santé et d'importants changements démographiques peuvent passer inaperçus dans les provinces les moins bien couvertes. Cependant, les variations dans le temps, en particulier lorsque les tendances sont stables, peuvent constituer une information précieuse pour la planification.

Références

[1] **DHIS2** : *Ministère de la Santé Publique RDC*. District Health Information Software 2023-2024.
[2] **Annuaire statistique 2020** : *Institut National de la Statistique (INS)*. République démocratique du Congo. Kinshasa.
[3] **Données d'estimation de la population** : *United Nations, Office for the Coordination of Humanitarian Affairs (OCHA)*. RDC - Statistiques des Populations par Zones de Santé 2020.
[4] **Données CDR de Vodacom RDC** : *Vodacom RDC*. Call Detail Records 2020-2025.
[5] **Facteurs d'ajustement et d'échelle dérivés d'enquêtes sur la mobilité** :
[a] *Institut national de la statistique (INS) RDC, WorldPop University of Southampton UK, Kinshasa School for Public Health (KSPH) RDC, Flowminder*. RDC microcensus 2021.
[b] *Flowminder*. Enquête Téléphonique en RDC 2021.

Pour toute question ou information sur les estimations en RDC, les méthodes utilisées dans ce document ou l'analyse de données mobiles, veuillez nous contacter à l'adresse suivante : **rdc@flowminder.org**.

3. Exemple d'estimation de la mobilité pour une zone de santé

Les lieux de séjour mensuels et les déplacements d'un mois à l'autre des abonnés téléphoniques, entre zones de santé, sont dérivés des **données CDR** ('Call Detail Records', ou 'métadonnées de téléphonie mobile' en français)

En utilisant des **estimations démographiques**, ainsi que des **facteurs d'ajustement et d'échelle dérivés d'enquêtes sur la mobilité**, les estimations de mobilité peuvent être corrigées et fournies à l'échelle de la population

Pour chaque zone de santé, nous pouvons maintenant avoir une idée du nombre de personnes **arrivées** et/ou **parties**, ainsi que leur(s) origine(s) et/ou destination(s), d'un mois à l'autre (exemple pour la **Zone de santé A** ci-dessous)

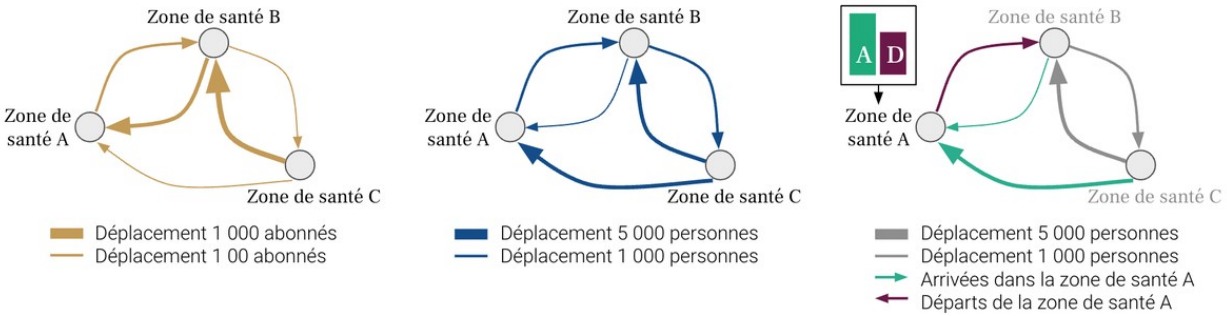

4. Exemple d'estimation de la population pour une zone de santé

Une estimation initiale de la population, **Population 1**, est produite pour chaque zone de santé pour le premier mois, **Mois 1**

La différence entre toutes les **Arrivées** et tous les **Départs** entre **Mois 1** et **Mois 2**, nous donne le **Solde migratoire 1**

La somme de la **Population 1** et du **Solde migratoire 1** au mois 1 est multipliée par le **Facteur d'accroissement naturel**
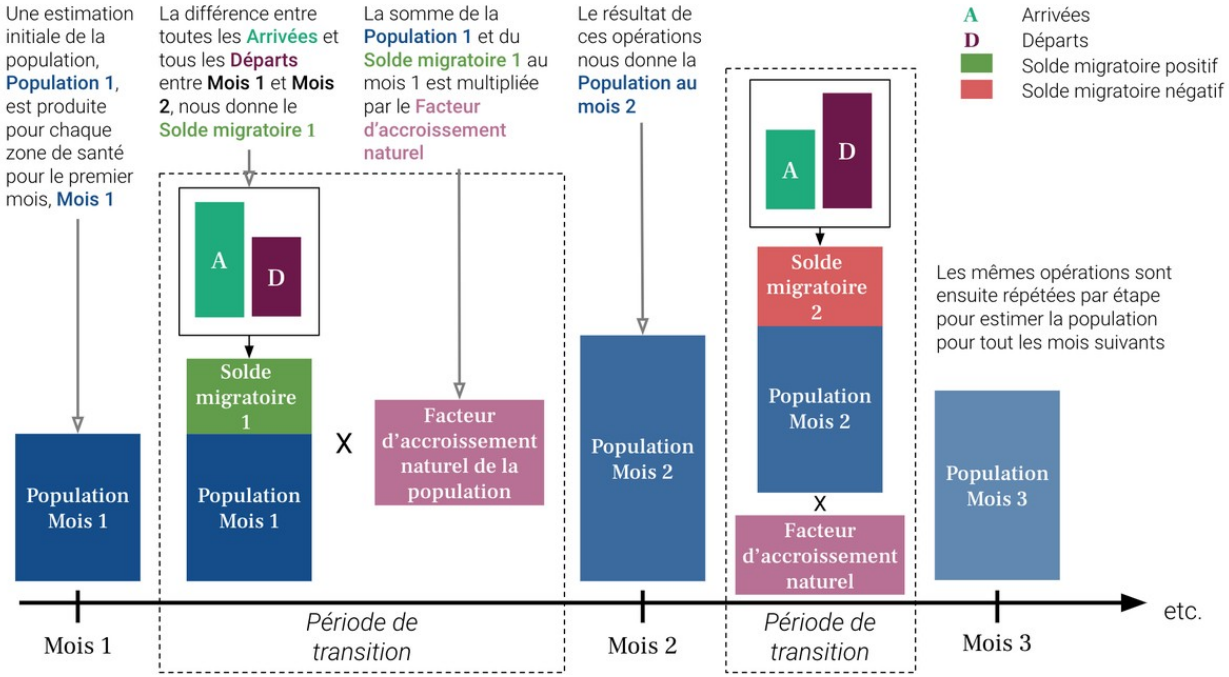
Le résultat de ces opérations nous donne la **Population au mois 2**