MINISTÈRE DE LA SANTÉ PUBLIQUE, HYGIÈNE ET PRÉVOYANCE SOCIALE

PEV Programme Elargi de Vaccination | République Démocratique du Congo

FLOWMINDER.ORG

FLOWMINDER.ORG

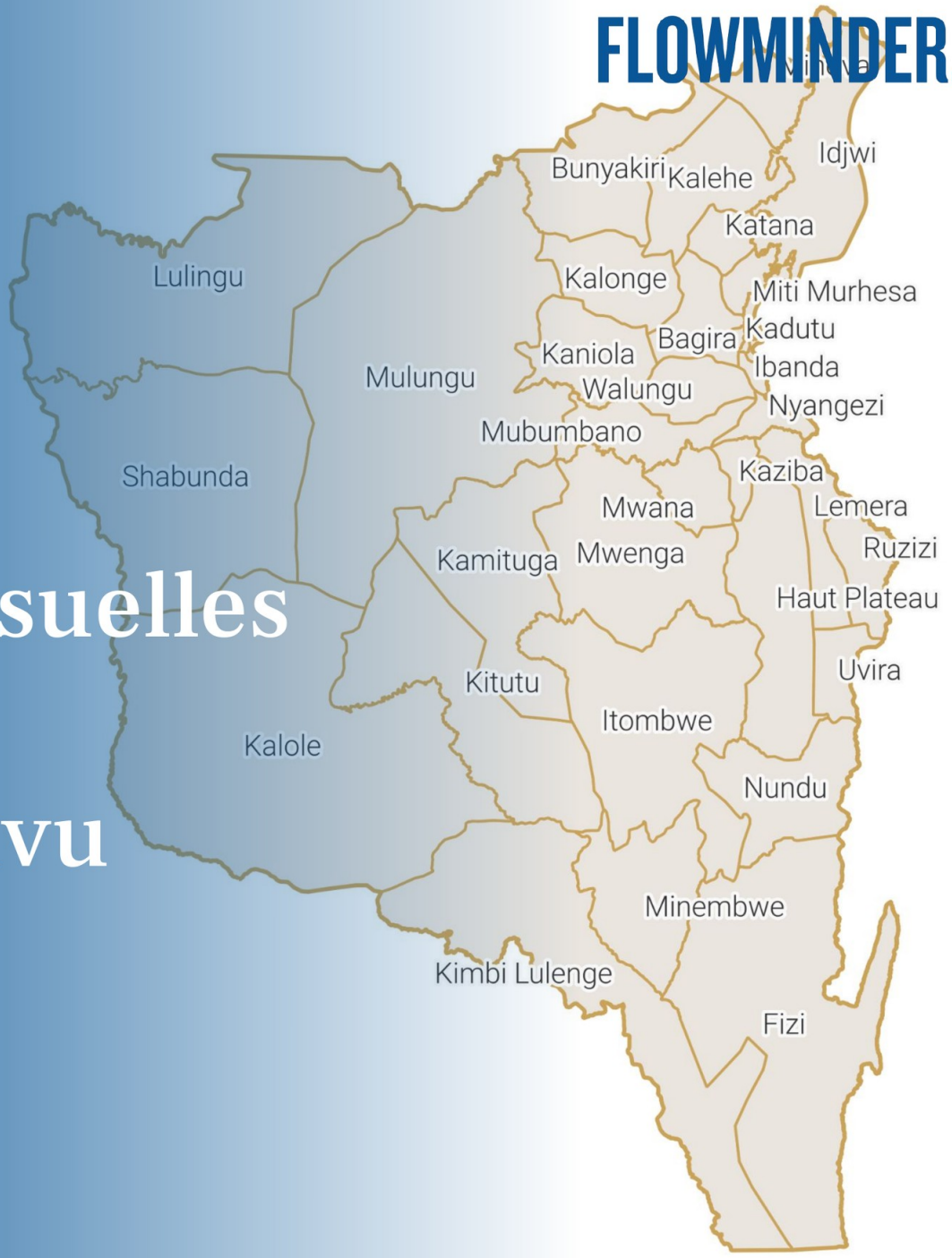

Sud-Kivu | Rapport provincial

Estimations mensuelles de population et mobilité : Sud-Kivu

Période d'analyse : décembre 2024 - décembre 2025
Base de données : version des données v. 2.0
Date de publication : février 2026

1. Estimations de mobilité et population : Sud-Kivu.

1.1. Flux nets estimés entre la province et les zones de santé extérieures (déc. 2025)

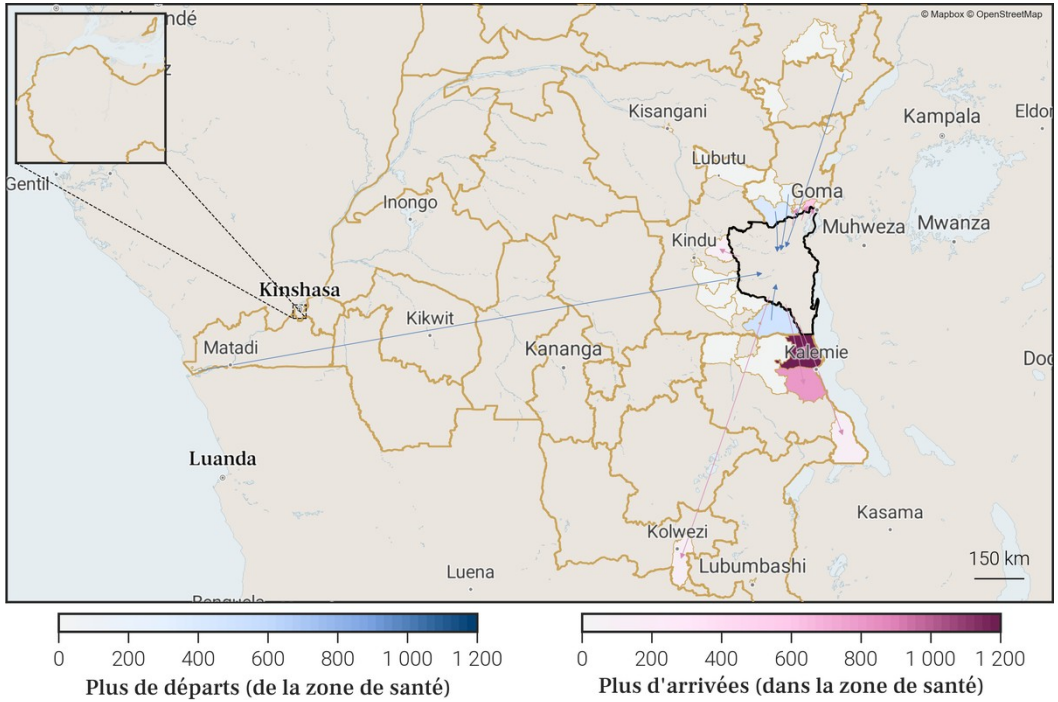

1.2. Estimations de mobilité mensuelles de la province

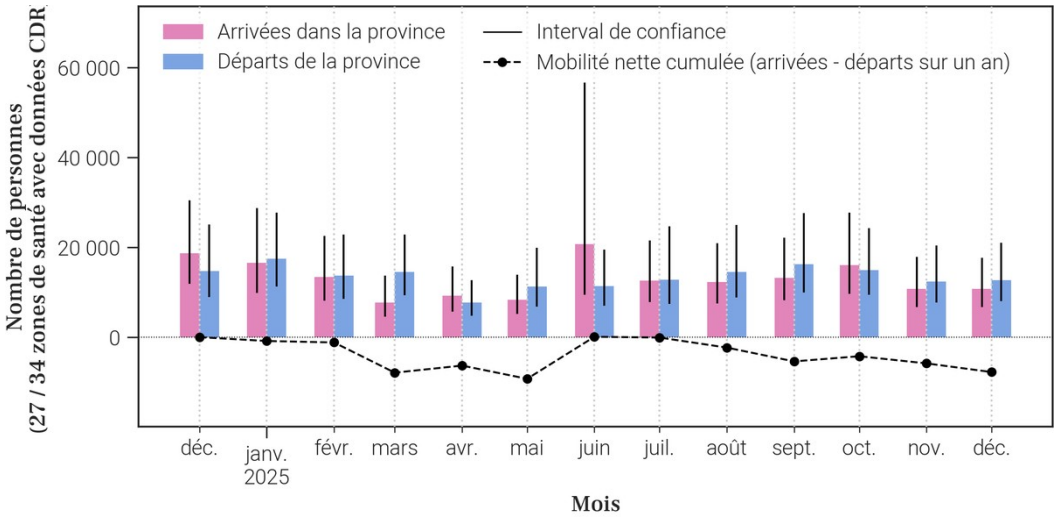

1.3. Flux nets estimés pour chaque zone de santé de la province (déc. 2025)

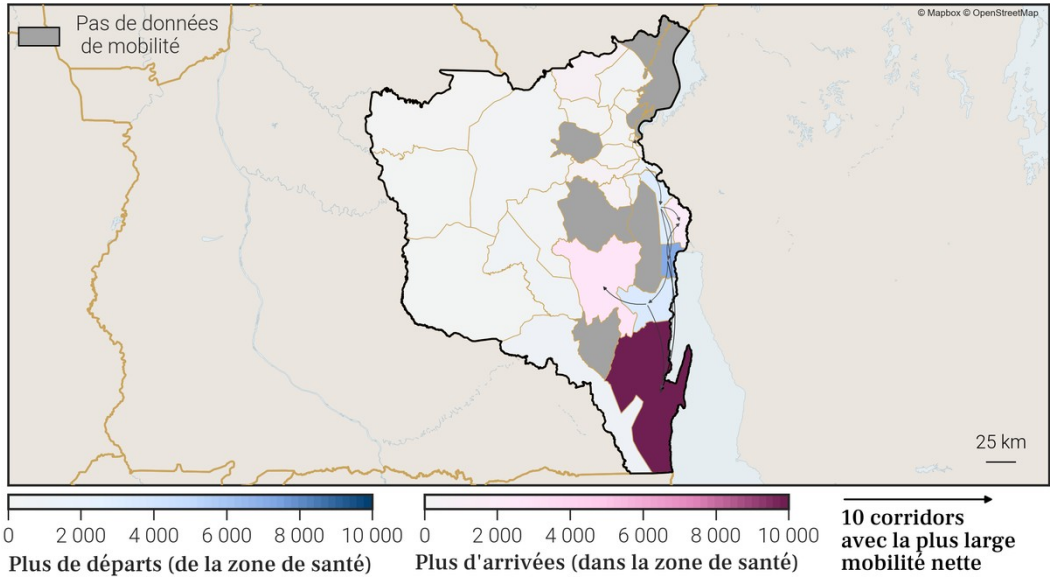

1.4. Estimations de croissance annuelle de la population par zone de santé

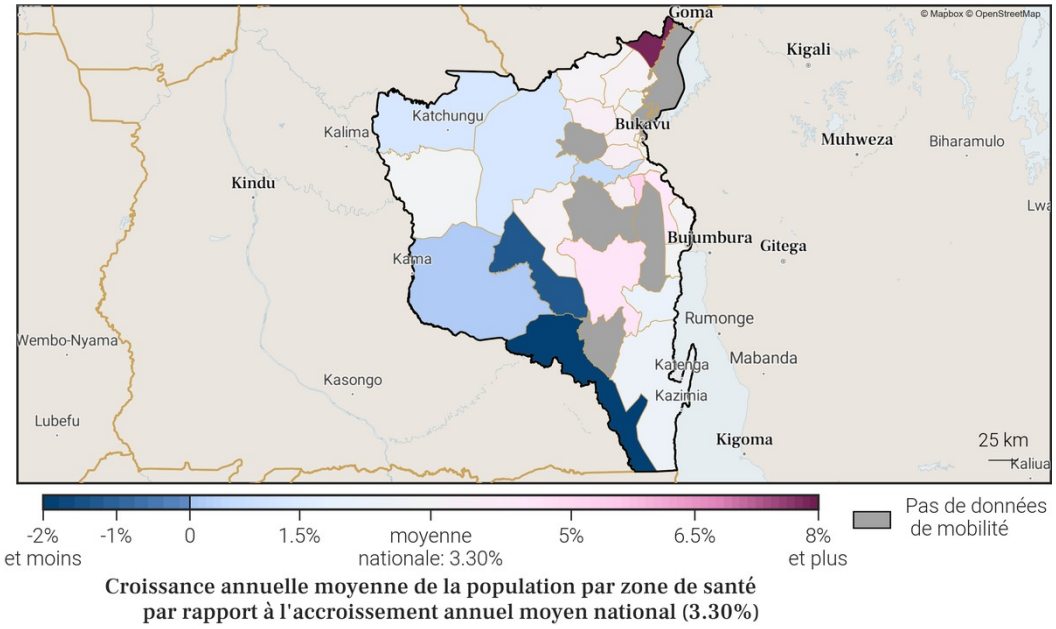

Gavi OIM ONU MIGRATION PEV Programme Elargi de Vaccination République Démocratique du Congo vodacom FLOWMINDER.ORG

3. Localisation de la zone de santé

3.1. Carte des provinces

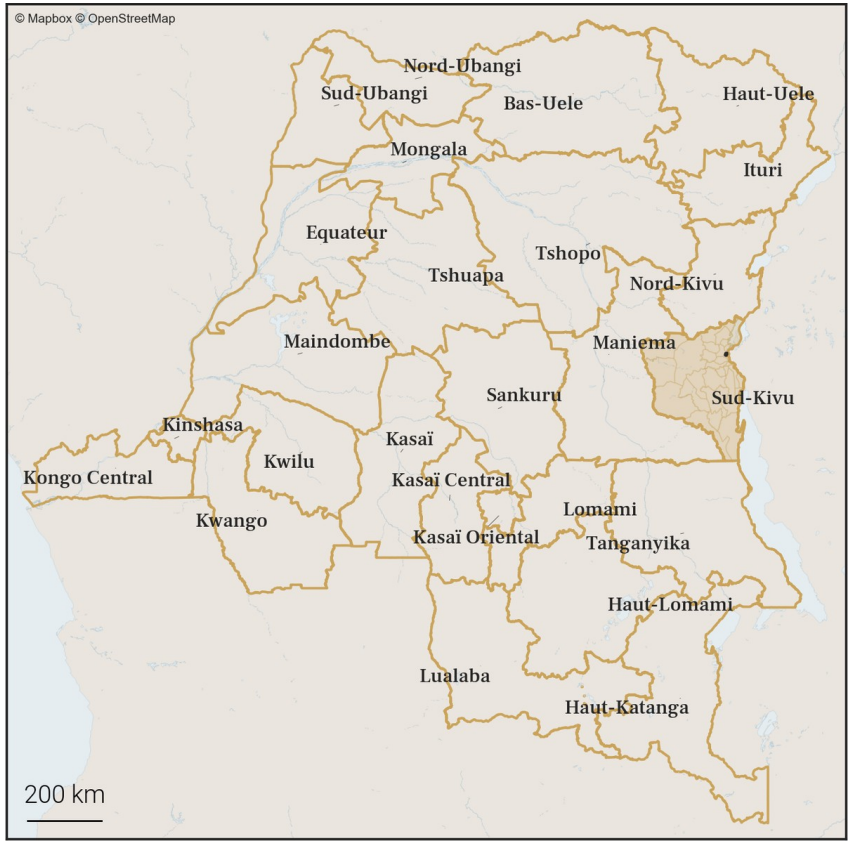

3.2. Carte des zones de santé

4. Variations mensuelles des estimations de population et de mobilité sur une année

4.1. Tableau des estimations de population et de mobilité

Date (année-mois)	Estimation de population (nombre de personnes)	Changement au mois précédent (différence)	Changement au mois précédent (pourcentage)	Arrivées estimées (nombre de personnes)	Départs estimés (nombre de personnes)	Solde migratoire (différence), accroissement naturel exclus
2025-12	**166 400**	**+600**	**+0.36%**	**+2 900**	**-2 700**	**+200**
2025-11	**165 800**	**+800**	**+0.48%**	**+3 200**	**-2 900**	**+300**
2025-10	**165 000**	**+700**	**+0.43%**	**+3 300**	**-3 100**	**+200**
2025-09	164 300	0	0.0%	+2 900	-3 300	-400
2025-08	164 300	+1 400	+0.86%	+3 500	-2 500	+1 000
2025-07	162 900	+100	+0.06%	+2 700	-3 100	-400
2025-06	162 800	+300	+0.18%	+2 900	-3 000	-100
2025-05	162 500	-500	-0.31%	+2 500	-3 500	-1 000
2025-04	163 000	-300	-0.18%	+2 400	-3 100	-700
2025-03	163 300	+700	+0.43%	+3 300	-3 100	+200
2025-02	162 600	+700	+0.43%	+3 500	-3 200	+300
2025-01	161 900	+1 400	+0.87%	+4 500	-3 600	+900
2024-12	160 500	+500	+0.31%	+4 300	-4 200	+100

Taux moyen d'accroissement de la population (TMAP) sur l'année	TMAP sur les 6 premiers mois (décembre 2024 à juin 2025)	TMAP sur les 6 derniers mois (juin 2025 à décembre 2025)
+2.9%	+1.13%	+2.28%

4.2. Graphes des estimations de population et de mobilité

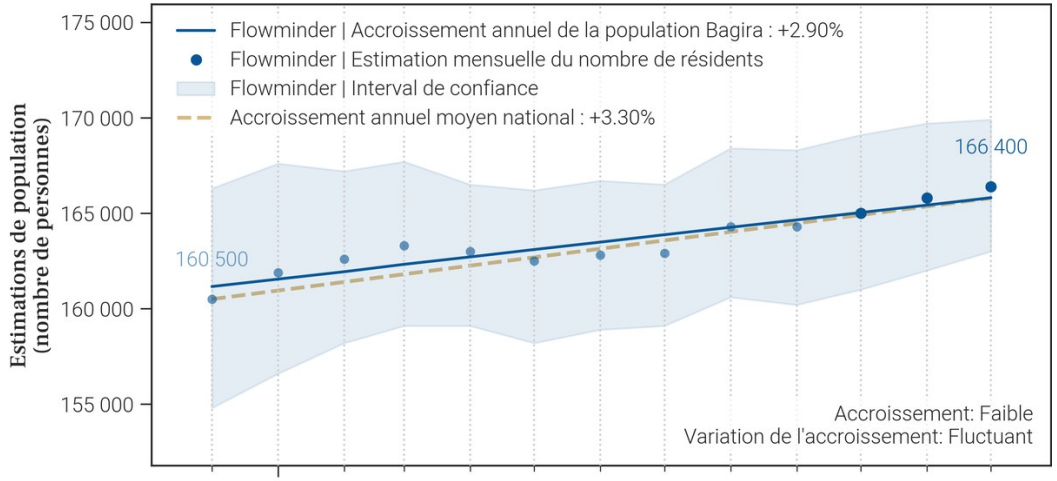

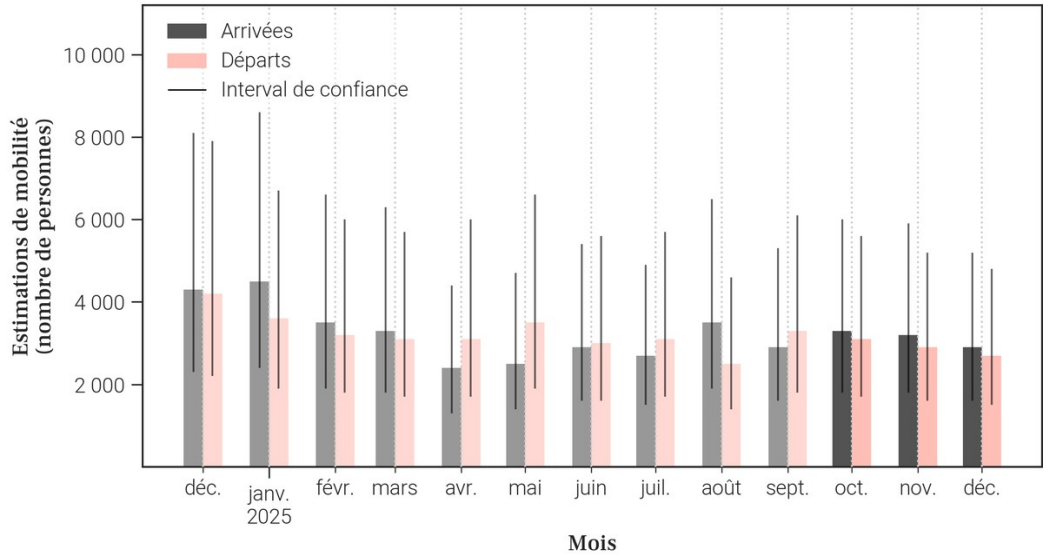

4.3. Données de population rapportées dans DHIS2[1]

Année	Estimation de population de DHIS2 (nombre de personnes)	Changement à l'année précédente (différence)	Changement à l'année précédente (pourcentage)
2025	172 063	+5 010	+3.0%
2024	167 053	X	X

- Le tableau et les graphiques montrent **le nombre de résidents dans Bagira pour le mois de décembre 2025 et les 12 mois précédents**. Un 'résident' désigne ici une personne **ayant passé plus de 2 semaines dans Bagira pour un mois donné**.
- Pour un mois en particulier, **le solde migratoire (arrivées moins les départs) n'est pas égal au changement de population, car il n'inclut pas l'accroissement naturel (naissances et décès)** de la population durant le mois.
- Une attention particulière doit être portée à la **différence d'échelle des axes d'ordonnées** (entre les mesures de population et de mobilité). Une attention particulière doit également être portée au **roulement de la population**, par exemple un large nombre d'arrivées ne changera pas la population de manière significative si le nombre de départs est lui aussi élevé.

5. Mobilité : origine des flux importants (flux de plus de 100 personnes uniquement) à destination de Bagira en décembre 2025

5.1. Tableau des estimations d'arrivées décembre 2025

Origine (Province)	Origine (Zone de santé)	Estimation des arrivées : nombre de personnes ayant quitté cette zone de santé pour Bagira	Solde migratoire pour la connection (différence entre arrivées et départs)
Sud-Kivu	Ibanda	900	200
Sud-Kivu	Kadutu	700	-100
Sud-Kivu	Kabare	500	0
Sud-Kivu	Kalonge	200	100
Sud-Kivu	Katana	100	*Pas de départs*

5.2. Carte des estimations d'arrivées décembre 2025

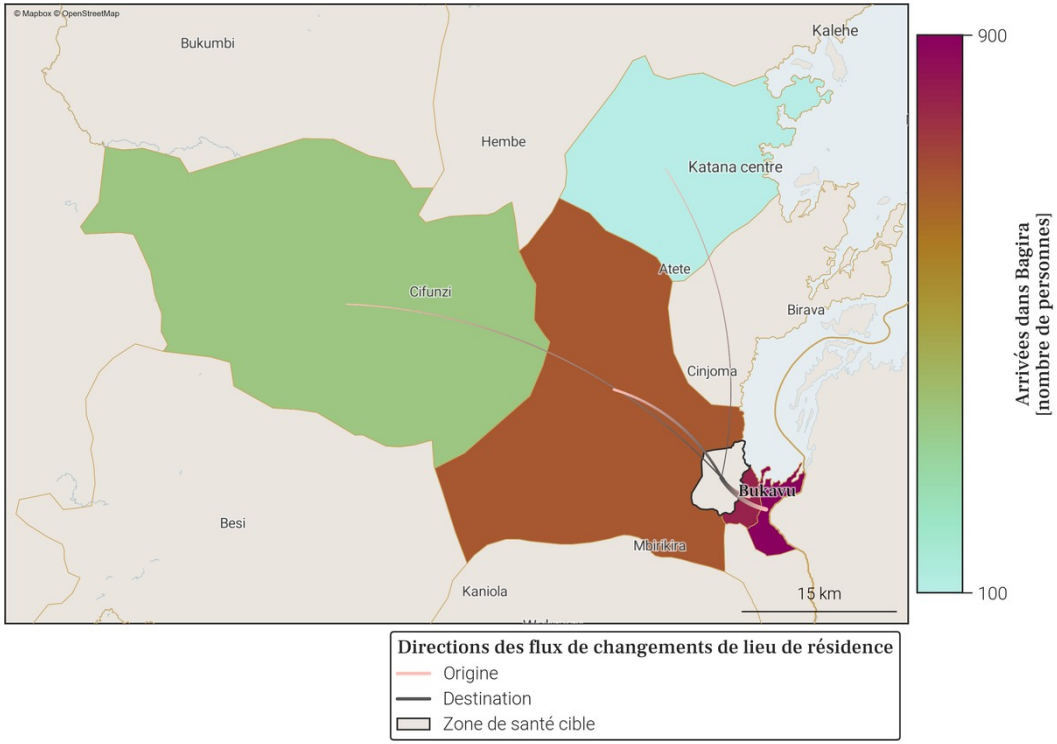

- Le tableau et la carte montrent **seulement une partie du nombre total de personnes qui sont arrivées dans Bagira** au mois de décembre 2025, pour les connexions les plus importantes. En effet, **seules les arrivées de plus de 100 personnes dans Bagira depuis une autre zone de santé sont représentées**. De plus, un maximum de 20 connections (par ordre d'importance) sont disponibles dans le tableau.
- Le nombre total de toutes les arrivées en décembre 2025 est disponible à la place dans la section page 1 : Variations mensuelles des estimations de population et de mobilité, dans le graphe et/ou tableau des estimations de mobilité.

6. Mobilité : destinations des flux importants (flux de plus de 100 personnes uniquement) au départ de Bagira en décembre 2025

6.1. Tableau des estimations de départs décembre 2025

Destination (Province)	Destination (Zone de santé)	Estimation des départs : nombre de personnes ayant quitté Bagira pour cette zone de santé	Solde migratoire pour la connection (différence entre arrivées et départs)
Sud-Kivu	Kadutu	-800	-100
Sud-Kivu	Ibanda	-700	200
Sud-Kivu	Kabare	-500	0
Sud-Kivu	Kalehe	-100	*Pas d'arrivées*
Sud-Kivu	Kalonge	-100	100

6.2. Carte des estimations de départs décembre 2025

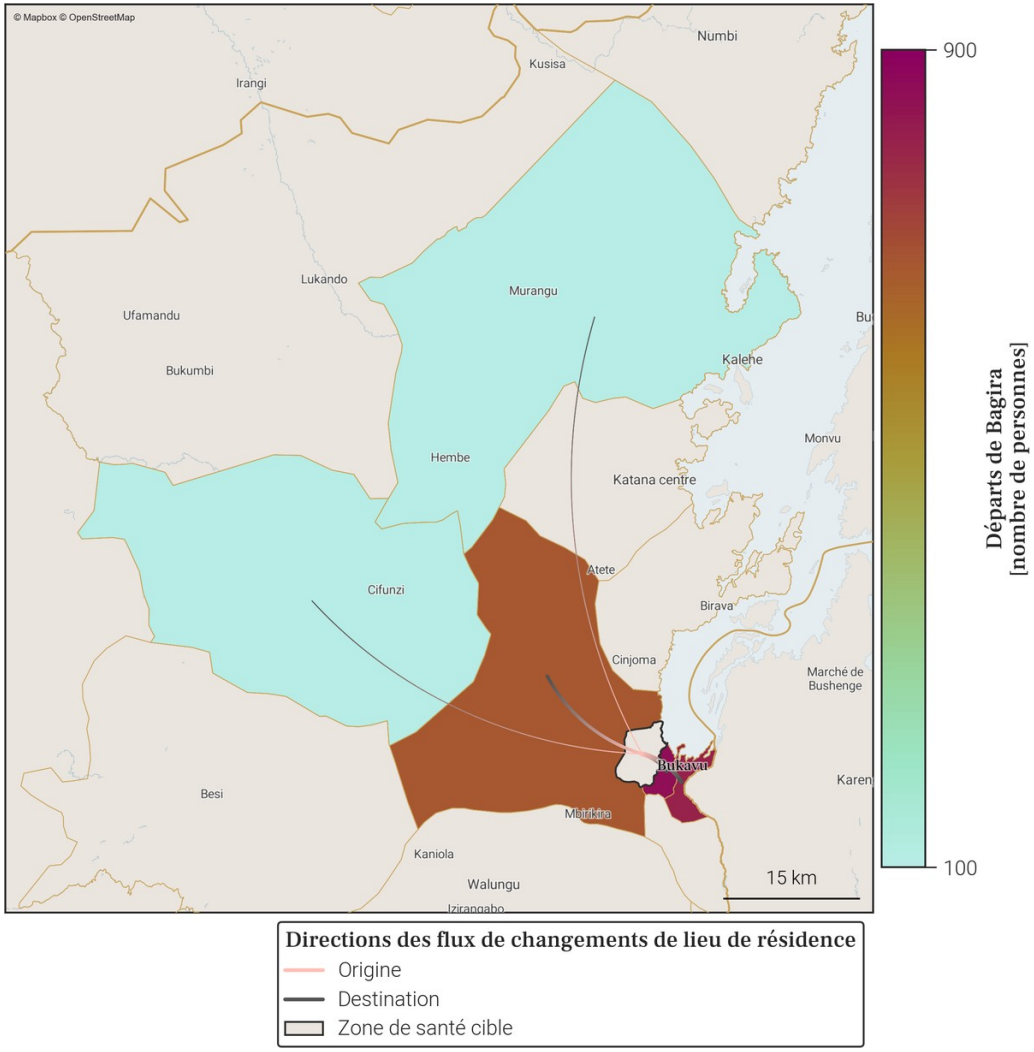

- Le tableau et la carte montrent **seulement une partie du nombre total de personnes qui sont parties de Bagira** au mois de décembre 2025, pour les connexions les plus importantes. En effet, **seuls les départs de plus de 100 personnes de Bagira vers une autre zone de santé sont représentés**. De plus, un maximum de 20 connections (par ordre d'importance) sont disponibles dans le tableau.
- Le nombre total de tout les départs en décembre 2025 est disponible à la place dans la section page 1 : Variations mensuelles des estimations de population et de mobilité, dans le graphe et/ou tableau des estimations de mobilité.

7. Localisation de la zone de santé

7.1. Carte des provinces

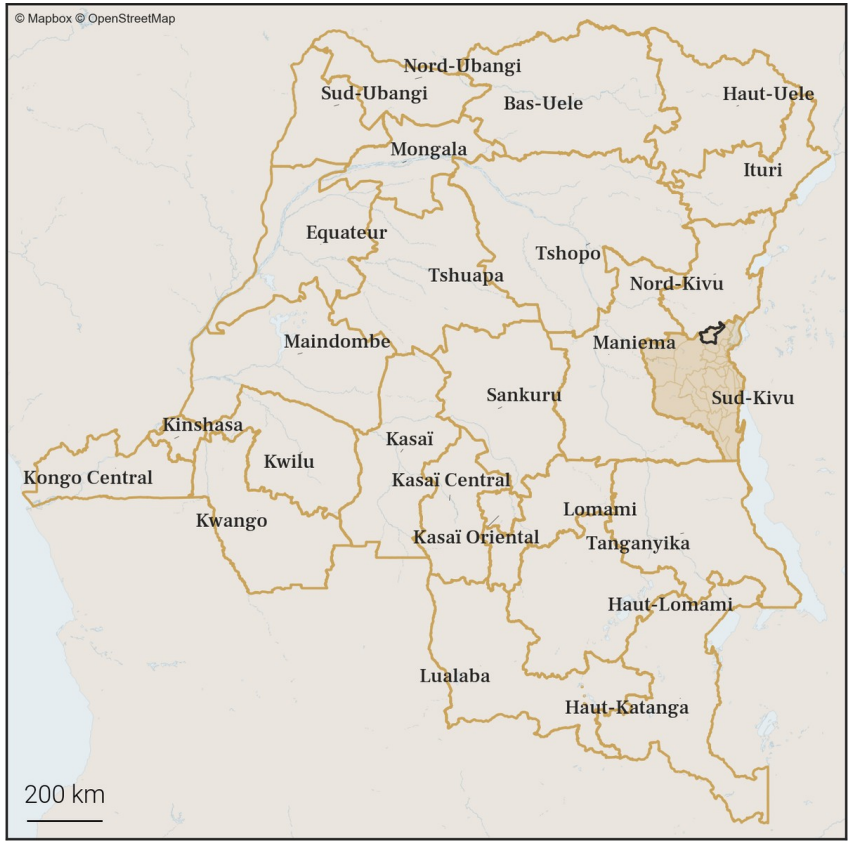

7.2. Carte des zones de santé

Gavi OIM ONU MIGRATION PEV Programme Elargi de Vaccination République Démocratique du Congo vodacom FLOWMINDER.ORG

8. Variations mensuelles des estimations de population et de mobilité sur une année

8.1. Tableau des estimations de population et de mobilité

Date (année-mois)	Estimation de population (nombre de personnes)	Changement au mois précédent (différence)	Changement au mois précédent (pourcentage)	Arrivées estimées (nombre de personnes)	Départs estimés (nombre de personnes)	Solde migratoire (différence), accroissement naturel exclus
2025-12	**282 000**	**+1 400**	**+0.5%**	**+3 400**	**-2 800**	**+600**
2025-11	**280 600**	**+900**	**+0.32%**	**+3 000**	**-2 900**	**+100**
2025-10	**279 700**	**+2 000**	**+0.72%**	**+5 300**	**-4 100**	**+1 200**
2025-09	277 700	-200	-0.07%	+3 200	-4 200	-1 000
2025-08	277 900	+200	+0.07%	+3 400	-3 900	-500
2025-07	277 700	+1 400	+0.51%	+3 700	-3 000	+700
2025-06	276 300	+400	+0.14%	+3 100	-3 500	-400
2025-05	275 900	-100	-0.04%	+3 500	-4 400	-900
2025-04	276 000	+2 300	+0.84%	+4 800	-3 300	+1 500
2025-03	273 700	+2 100	+0.77%	+5 000	-3 600	+1 400
2025-02	271 600	-700	-0.26%	+3 500	-5 000	-1 500
2025-01	272 300	-1 400	-0.51%	+3 900	-6 100	-2 200
2024-12	273 700	+1 500	+0.55%	+5 100	-4 200	+900

Taux moyen d'accroissement de la population (TMAP) sur l'année	TMAP sur les 6 premiers mois (décembre 2024 à juin 2025)	TMAP sur les 6 derniers mois (juin 2025 à décembre 2025)
+3.4%	+1.52%	+1.92%

8.2. Graphes des estimations de population et de mobilité

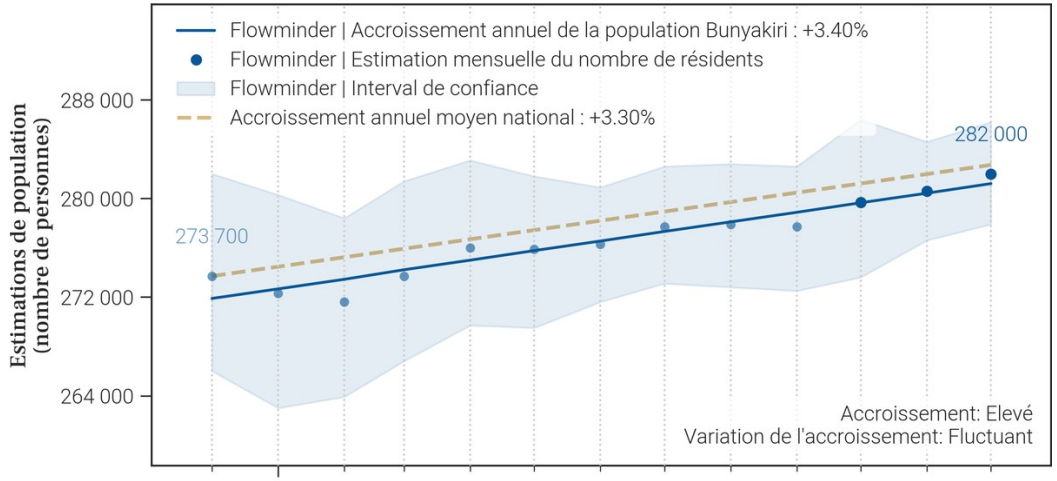

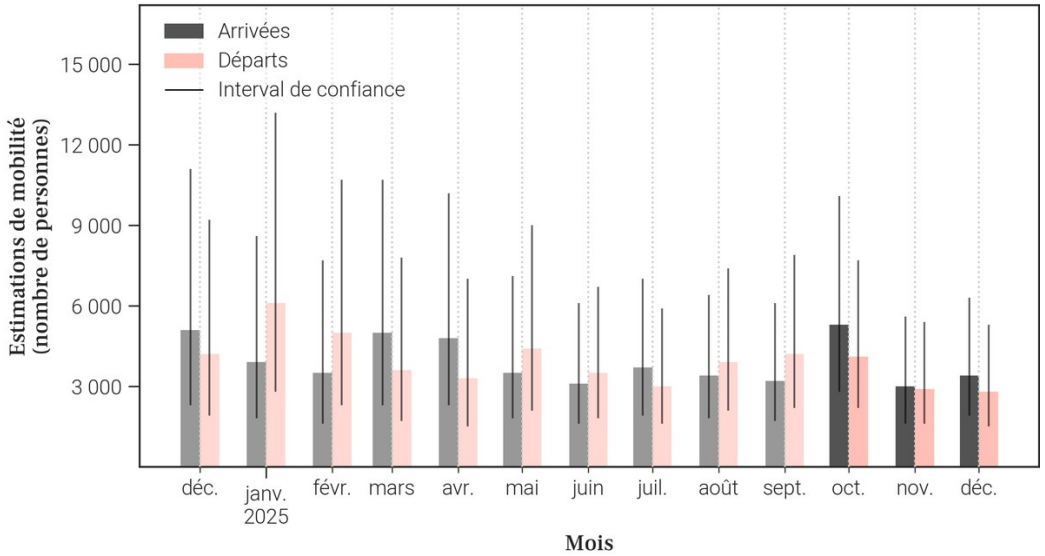

8.3. Données de population rapportées dans DHIS2[1]

Année	Estimation de population de DHIS2 (nombre de personnes)	Changement à l'année précédente (différence)	Changement à l'année précédente (pourcentage)
2025	318 489	+9 275	+3.0%
2024	309 214	X	X

- Le tableau et les graphiques montrent **le nombre de résidents dans Bunyakiri pour le mois de décembre 2025 et les 12 mois précédents**. Un 'résident' désigne ici une personne **ayant passé plus de 2 semaines dans Bunyakiri pour un mois donné**.
- Pour un mois en particulier, **le solde migratoire (arrivées moins les départs) n'est pas égal au changement de population, car il n'inclut pas l'accroissement naturel (naissances et décès)** de la population durant le mois.
- Une attention particulière doit être portée à la **différence d'échelle des axes d'ordonnées** (entre les mesures de population et de mobilité). Une attention particulière doit également être portée au **roulement de la population**, par exemple un large nombre d'arrivées ne changera pas la population de manière significative si le nombre de départs est lui aussi élevé.

9. Mobilité : origine des flux importants (flux de plus de 100 personnes uniquement) à destination de Bunyakiri en décembre 2025

9.1. Tableau des estimations d'arrivées décembre 2025

Origine (Province)	Origine (Zone de santé)	Estimation des arrivées : nombre de personnes ayant quitté cette zone de santé pour Bunyakiri	Solde migratoire pour la connection (différence entre arrivées et départs)
Sud-Kivu	Kalehe	2 500	400
Nord-Kivu	Itebero	500	400
Nord-Kivu	Walikale	100	*Pas de départs*
Sud-Kivu	Ibanda	100	0
Sud-Kivu	Kalonge	100	0

9.2. Carte des estimations d'arrivées décembre 2025

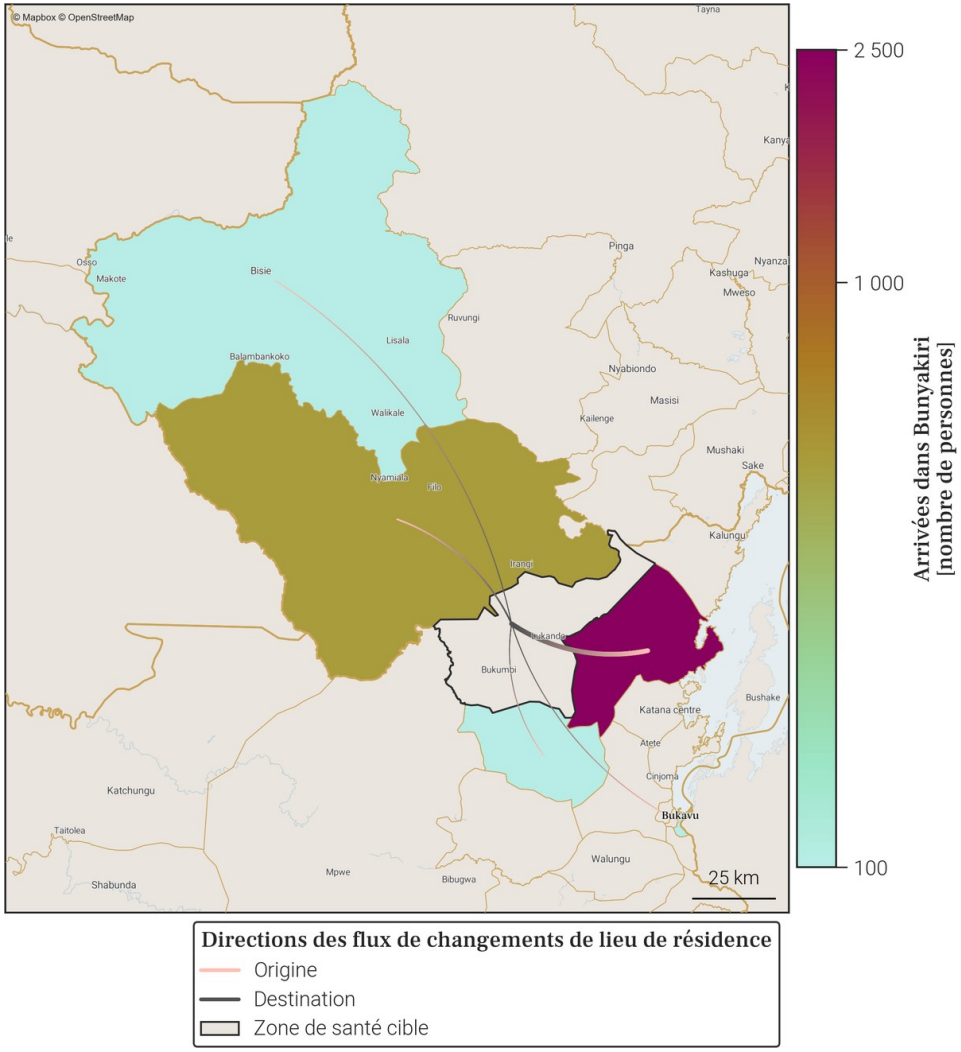

- Le tableau et la carte montrent **seulement une partie du nombre total de personnes qui sont arrivées dans Bunyakiri** au mois de décembre 2025, pour les connexions les plus importantes. En effet, **seules les arrivées de plus de 100 personnes dans Bunyakiri depuis une autre zone de santé sont représentées**. De plus, un maximum de 20 connections (par ordre d'importance) sont disponibles dans le tableau.
- Le nombre total de toutes les arrivées en décembre 2025 est disponible à la place dans la section page 1 : Variations mensuelles des estimations de population et de mobilité, dans le graphe et/ou tableau des estimations de mobilité.

10. Mobilité : destinations des flux importants (flux de plus de 100 personnes uniquement) au départ de Bunyakiri en décembre 2025

10.1. Tableau des estimations de départs décembre 2025

Destination (Province)	Destination (Zone de santé)	Estimation des départs : nombre de personnes ayant quitté Bunyakiri pour cette zone de santé	Solde migratoire pour la connection (différence entre arrivées et départs)
Sud-Kivu	Kalehe	-2 100	400
Nord-Kivu	Itebero	-100	400
Sud-Kivu	Ibanda	-100	0
Sud-Kivu	Kabare	-100	*Pas d'arrivées*
Sud-Kivu	Kalonge	-100	0
Sud-Kivu	Minova	-100	*Pas d'arrivées*

10.2. Carte des estimations de départs décembre 2025

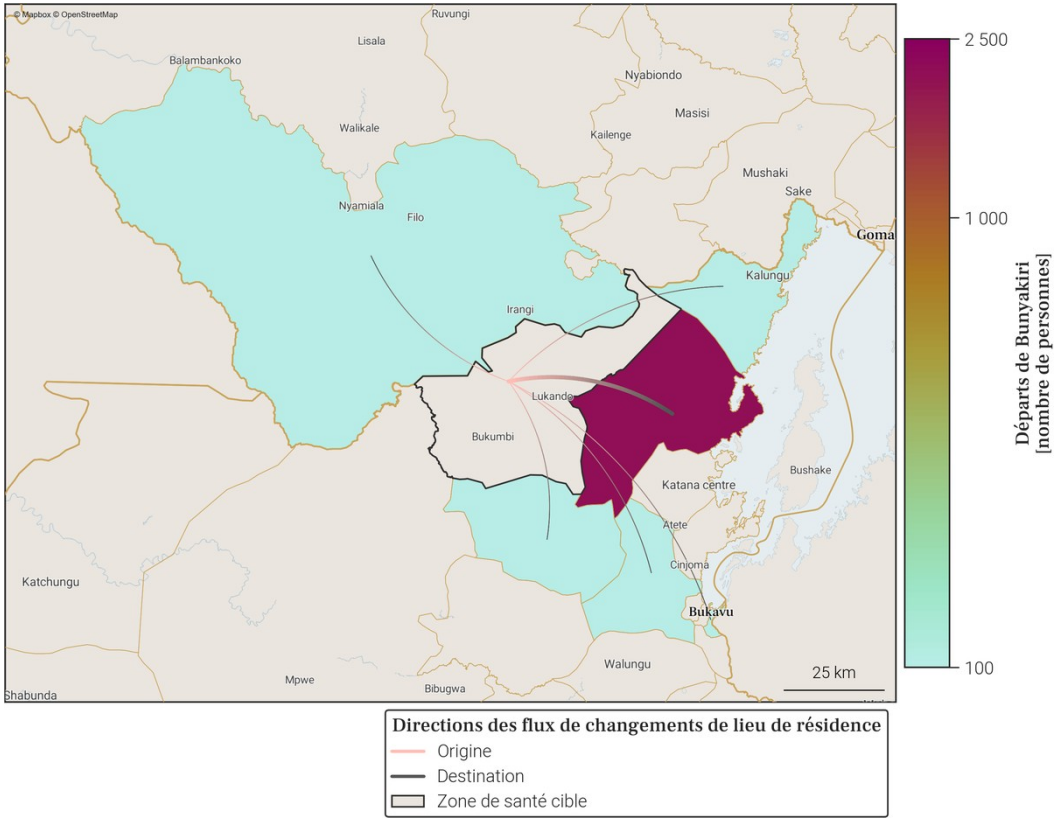

- Le tableau et la carte montrent **seulement une partie du nombre total de personnes qui sont parties de Bunyakiri** au mois de décembre 2025, pour les connexions les plus importantes. En effet, **seuls les départs de plus de 100 personnes de Bunyakiri vers une autre zone de santé sont représentés**. De plus, un maximum de 20 connections (par ordre d'importance) sont disponibles dans le tableau.
- Le nombre total de tout les départs en décembre 2025 est disponible à la place dans la section page 1 : Variations mensuelles des estimations de population et de mobilité, dans le graphe et/ou tableau des estimations de mobilité.

11. Localisation de la zone de santé

11.1. Carte des provinces

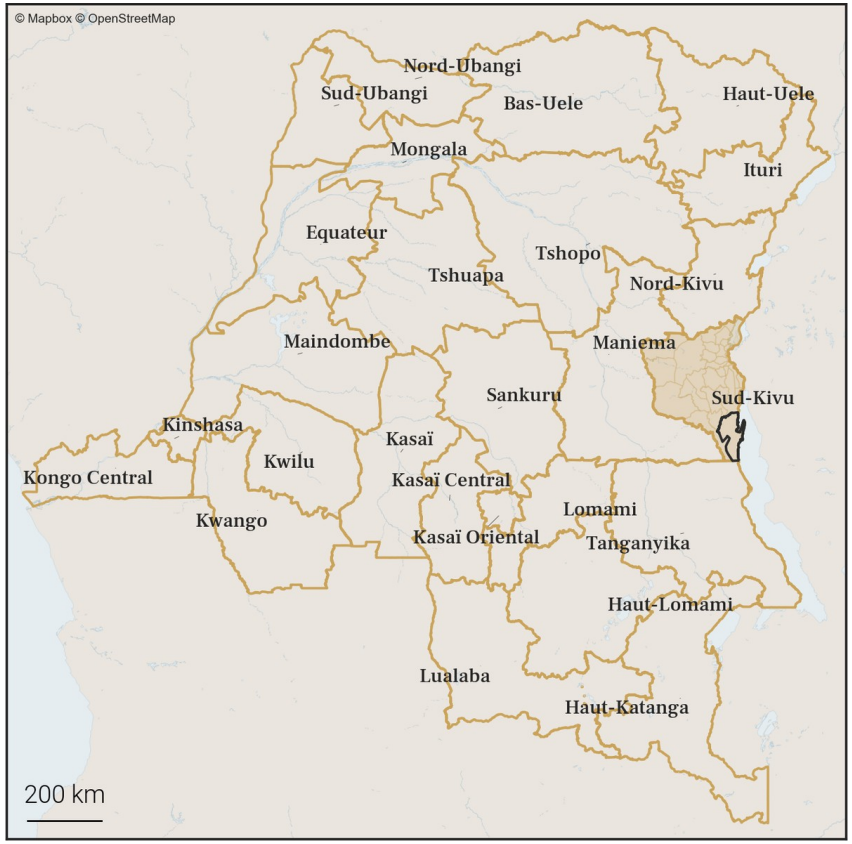

11.2. Carte des zones de santé

Gavi OIM ONU MIGRATION PEV Programme Elargi de Vaccination République Démocratique du Congo vodacom FLOWMINDER.ORG

12. Variations mensuelles des estimations de population et de mobilité sur une année

12.1. Tableau des estimations de population et de mobilité

Date (année-mois)	Estimation de population (nombre de personnes)	Changement au mois précédent (différence)	Changement au mois précédent (pourcentage)	Arrivées estimées (nombre de personnes)	Départs estimés (nombre de personnes)	Solde migratoire (différence), accroissement naturel exclus
2025-12	**390 500**	**+11 100**	**+2.93%**	**+14 500**	**-4 500**	**+10 000**
2025-11	**379 400**	**+100**	**+0.03%**	**+4 900**	**-5 800**	**-900**
2025-10	**379 300**	**+400**	**+0.11%**	**+6 500**	**-7 100**	**-600**
2025-09	378 900	+2 200	+0.58%	+7 700	-6 500	+1 200
2025-08	376 700	-1 100	-0.29%	+5 100	-7 200	-2 100
2025-07	377 800	+500	+0.13%	+5 700	-6 200	-500
2025-06	377 300	-300	-0.08%	+3 700	-5 000	-1 300
2025-05	377 600	+400	+0.11%	+3 800	-4 400	-600
2025-04	377 200	-100	-0.03%	+3 100	-4 300	-1 200
2025-03	377 300	+1 700	+0.45%	+5 000	-4 200	+800
2025-02	375 600	+1 600	+0.43%	+4 700	-4 100	+600
2025-01	374 000	+900	+0.24%	+5 100	-5 200	-100
2024-12	373 100	+700	+0.19%	+4 600	-4 900	-300

Taux moyen d'accroissement de la population (TMAP) sur l'année	TMAP sur les 6 premiers mois (décembre 2024 à juin 2025)	TMAP sur les 6 derniers mois (juin 2025 à décembre 2025)
+2.65%	+1.23%	+2.58%

12.2. Graphes des estimations de population et de mobilité

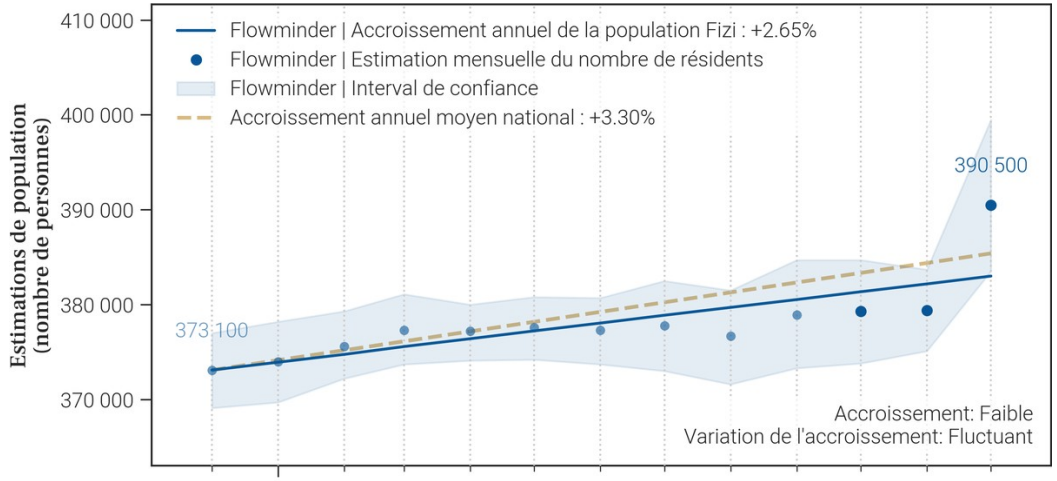

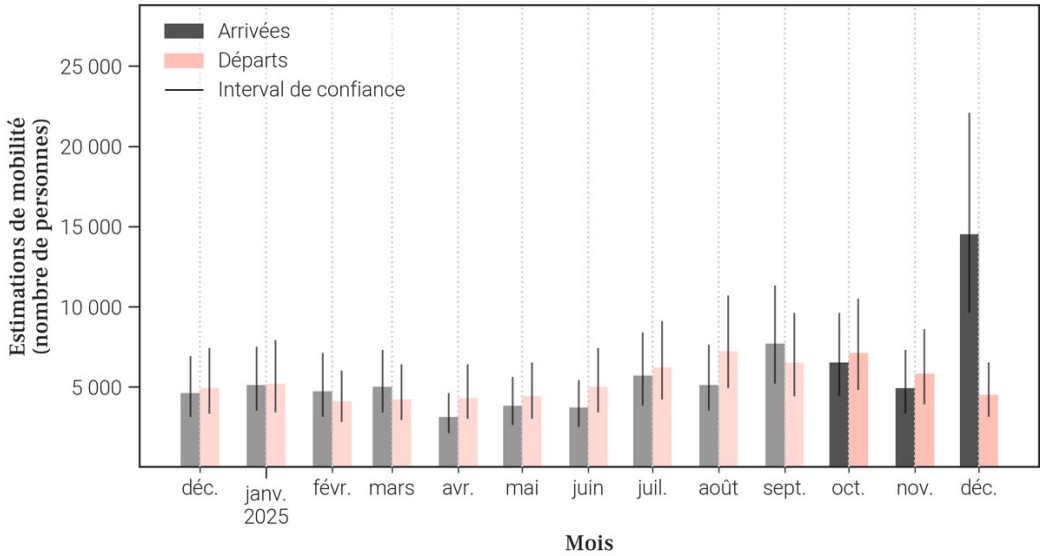

12.3. Données de population rapportées dans DHIS2[1]

Année	Estimation de population de DHIS2 (nombre de personnes)	Changement à l'année précédente (différence)	Changement à l'année précédente (pourcentage)
2025	517 978	+14 892	+2.96%
2024	503 086	X	X

- Le tableau et les graphiques montrent **le nombre de résidents dans Fizi pour le mois de décembre 2025 et les 12 mois précédents**. Un 'résident' désigne ici une personne **ayant passé plus de 2 semaines dans Fizi pour un mois donné**.
- Pour un mois en particulier, **le solde migratoire (arrivées moins les départs) n'est pas égal au changement de population, car il n'inclut pas l'accroissement naturel (naissances et décès)** de la population durant le mois.
- Une attention particulière doit être portée à la **différence d'échelle des axes d'ordonnées** (entre les mesures de population et de mobilité). Une attention particulière doit également être portée au **roulement de la population**, par exemple un large nombre d'arrivées ne changera pas la population de manière significative si le nombre de départs est lui aussi élevé.

13. Mobilité : origine des flux importants (flux de plus de 100 personnes uniquement) à destination de Fizi en décembre 2025

13.1. Tableau des estimations d'arrivées décembre 2025

Origine (Province)	Origine (Zone de santé)	Estimation des arrivées : nombre de personnes ayant quitté cette zone de santé pour Fizi	Solde migratoire pour la connection (différence entre arrivées et départs)
Sud-Kivu	Uvira	5 200	4 400
Sud-Kivu	Nundu	2 700	2 100
Sud-Kivu	Kimbi Lulenge	2 400	600
Sud-Kivu	Lemera	1 100	*Pas de départs*
Sud-Kivu	Itombwe	1 000	500
Sud-Kivu	Ruzizi	800	600
Sud-Kivu	Kaziba	500	*Pas de départs*
Tanganyika	Nyemba	200	0
Maniema	Kabambare	100	*Pas de départs*
Sud-Kivu	Ibanda	100	0
Sud-Kivu	Mwana	100	*Pas de départs*
Sud-Kivu	Nyangezi	100	*Pas de départs*

13.2. Carte des estimations d'arrivées décembre 2025

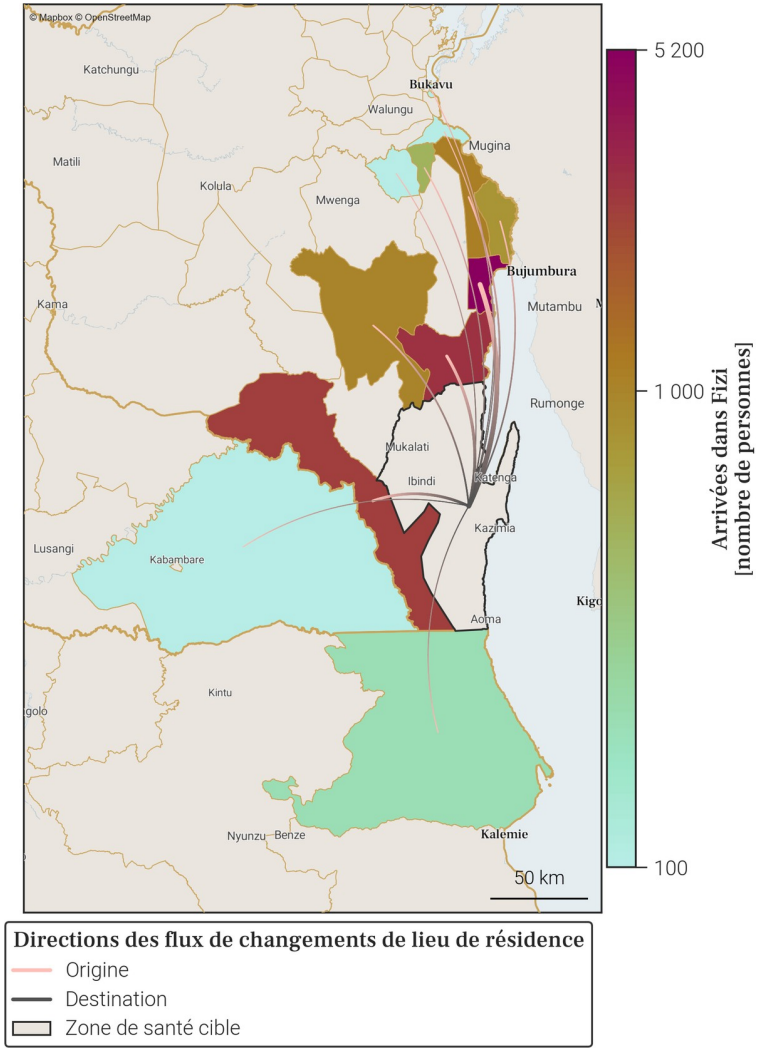

- Le tableau et la carte montrent **seulement une partie du nombre total de personnes qui sont arrivées dans Fizi** au mois de décembre 2025, pour les connexions les plus importantes. En effet, **seules les arrivées de plus de 100 personnes dans Fizi depuis une autre zone de santé sont représentées**. De plus, un maximum de 20 connections (par ordre d'importance) sont disponibles dans le tableau.
- Le nombre total de toutes les arrivées en décembre 2025 est disponible à la place dans la section page 1 : Variations mensuelles des estimations de population et de mobilité, dans le graphe et/ou tableau des estimations de mobilité.

14. Mobilité : destinations des flux importants (flux de plus de 100 personnes uniquement) au départ de Fizi en décembre 2025

14.1. Tableau des estimations de départs décembre 2025

Destination (Province)	Destination (Zone de santé)	Estimation des départs : nombre de personnes ayant quitté Fizi pour cette zone de santé	Solde migratoire pour la connection (différence entre arrivées et départs)
Sud-Kivu	Kimbi Lulenge	-1 800	600
Sud-Kivu	Uvira	-800	4 400
Sud-Kivu	Nundu	-600	2 100
Sud-Kivu	Itombwe	-500	500
Sud-Kivu	Ruzizi	-200	600
Tanganyika	Nyemba	-200	0
Sud-Kivu	Ibanda	-100	0
Tanganyika	Kalemie	-100	*Pas d'arrivées*

14.2. Carte des estimations de départs décembre 2025

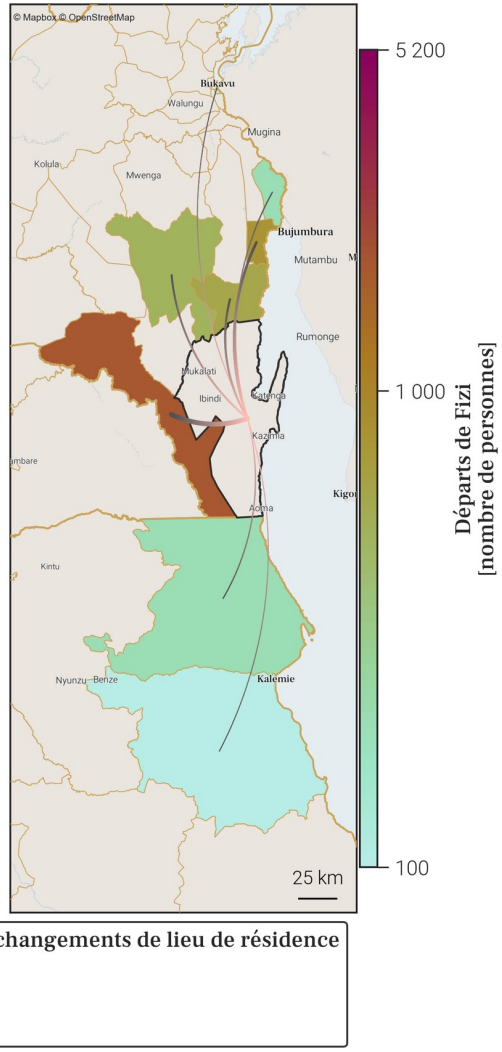

Directions des flux de changements de lieu de résidence
- Origine
- Destination
- Zone de santé cible

- Le tableau et la carte montrent **seulement une partie du nombre total de personnes qui sont parties de Fizi** au mois de décembre 2025, pour les connexions les plus importantes. En effet, **seuls les départs de plus de 100 personnes de Fizi vers une autre zone de santé sont représentés**. De plus, un maximum de 20 connections (par ordre d'importance) sont disponibles dans le tableau.
- Le nombre total de tout les départs en décembre 2025 est disponible à la place dans la section page 1 : Variations mensuelles des estimations de population et de mobilité, dans le graphe et/ou tableau des estimations de mobilité.

15. Localisation de la zone de santé

15.1. Carte des provinces

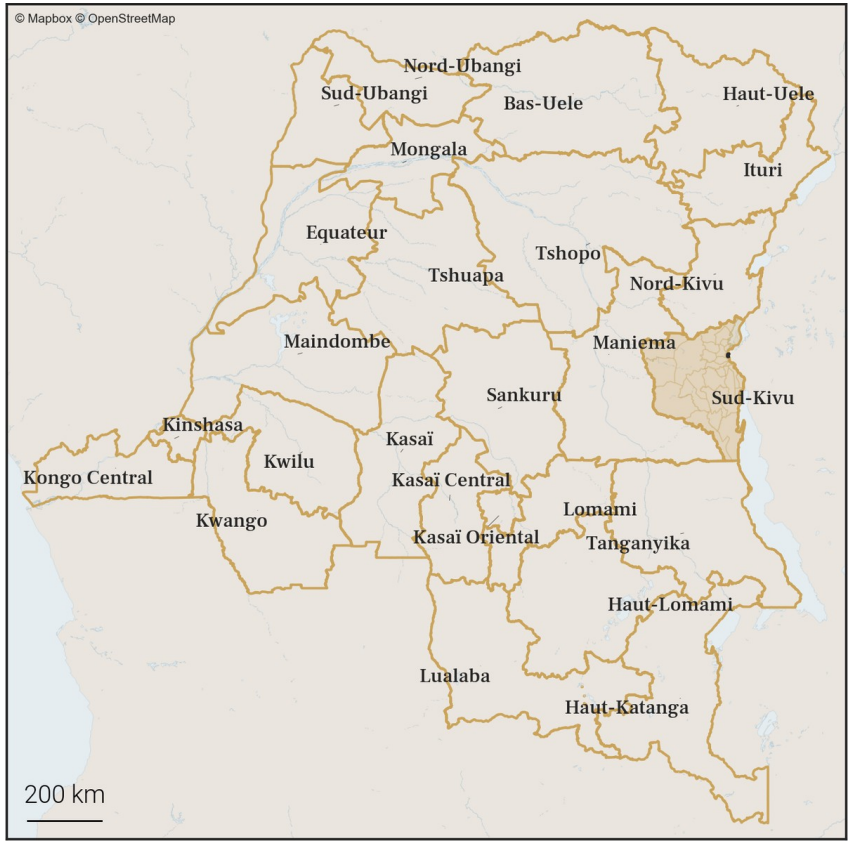

15.2. Carte des zones de santé

16. Variations mensuelles des estimations de population et de mobilité sur une année

16.1. Tableau des estimations de population et de mobilité

Date (année-mois)	Estimation de population (nombre de personnes)	Changement au mois précédent (différence)	Changement au mois précédent (pourcentage)	Arrivées estimées (nombre de personnes)	Départs estimés (nombre de personnes)	Solde migratoire (différence), accroissement naturel exclus
2025-12	**571 600**	**+1 200**	**+0.21%**	**+12 500**	**-12 800**	**-300**
2025-11	**570 400**	**+2 200**	**+0.39%**	**+13 800**	**-13 100**	**+700**
2025-10	**568 200**	**+2 100**	**+0.37%**	**+13 700**	**-13 200**	**+500**
2025-09	566 100	+2 100	+0.37%	+13 200	-12 700	+500
2025-08	564 000	+3 300	+0.59%	+13 500	-11 700	+1 800
2025-07	560 700	+2 800	+0.5%	+12 800	-11 500	+1 300
2025-06	557 900	+1 100	+0.2%	+12 600	-12 900	-300
2025-05	556 800	+1 200	+0.22%	+12 700	-13 000	-300
2025-04	555 600	-1 200	-0.22%	+9 500	-12 100	-2 600
2025-03	556 800	+600	+0.11%	+11 600	-12 600	-1 000
2025-02	556 200	+300	+0.05%	+14 500	-15 700	-1 200
2025-01	555 900	+7 000	+1.28%	+20 600	-15 100	+5 500
2024-12	548 900	+2 900	+0.53%	+19 100	-17 700	+1 400

Taux moyen d'accroissement de la population (TMAP) sur l'année	TMAP sur les 6 premiers mois (décembre 2024 à juin 2025)	TMAP sur les 6 derniers mois (juin 2025 à décembre 2025)
+3.67%	+1.1%	+2.49%

16.2. Graphes des estimations de population et de mobilité

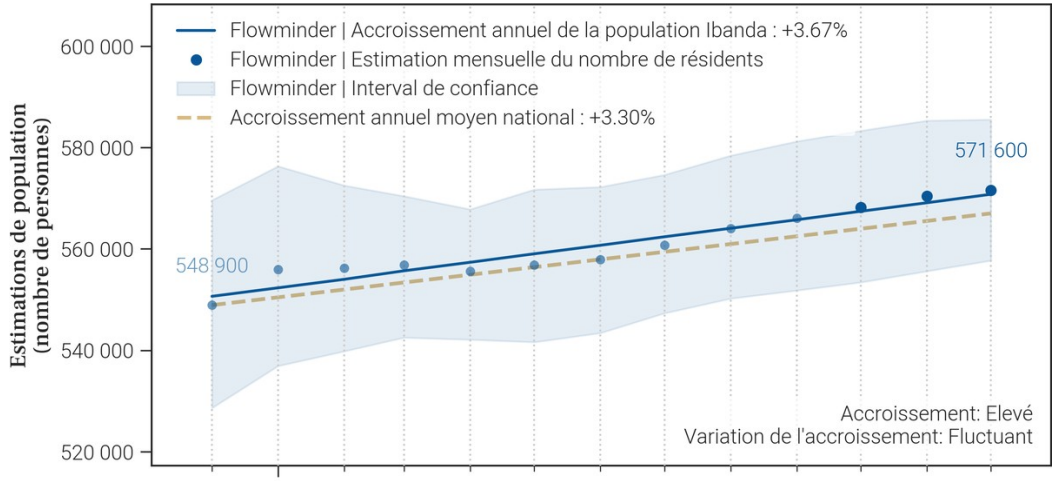

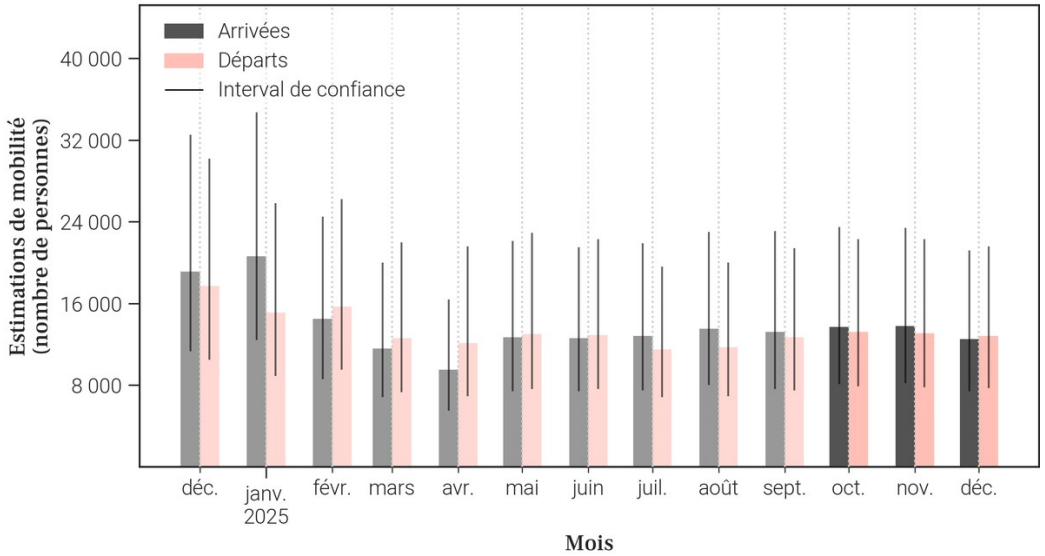

16.3. Données de population rapportées dans DHIS2[1]

Année	Estimation de population de DHIS2 (nombre de personnes)	Changement à l'année précédente (différence)	Changement à l'année précédente (pourcentage)
2025	519 233	-12 076	-2.27%
2024	531 309	X	X

- Le tableau et les graphiques montrent **le nombre de résidents dans Ibanda pour le mois de décembre 2025 et les 12 mois précédents**. Un 'résident' désigne ici une personne **ayant passé plus de 2 semaines dans Ibanda pour un mois donné**.
- Pour un mois en particulier, **le solde migratoire (arrivées moins les départs) n'est pas égal au changement de population, car il n'inclut pas l'accroissement naturel (naissances et décès)** de la population durant le mois.
- Une attention particulière doit être portée à la **différence d'échelle des axes d'ordonnées** (entre les mesures de population et de mobilité). Une attention particulière doit également être portée au **roulement de la population**, par exemple un large nombre d'arrivées ne changera pas la population de manière significative si le nombre de départs est lui aussi élevé.

17. Mobilité : origine des flux importants (flux de plus de 100 personnes uniquement) à destination de Ibanda en décembre 2025

17.1. Tableau des estimations d'arrivées décembre 2025

Origine (Province)	Origine (Zone de santé)	Estimation des arrivées : nombre de personnes ayant quitté cette zone de santé pour Ibanda	Solde migratoire pour la connection (différence entre arrivées et départs)
Sud-Kivu	Kadutu	5 100	-1 300
Sud-Kivu	Nyantende	800	0
Sud-Kivu	Bagira	700	-200
Sud-Kivu	Mubumbano	700	100
Sud-Kivu	Kabare	400	0
Sud-Kivu	Kimbi Lulenge	400	-100
Sud-Kivu	Kamituga	300	200
Sud-Kivu	Kitutu	300	200
Sud-Kivu	Mwana	300	100
Nord-Kivu	Goma	200	0
Sud-Kivu	Kalonge	200	0
Sud-Kivu	Kaniola	200	100
Sud-Kivu	Katana	200	0
Sud-Kivu	Kaziba	200	100
Sud-Kivu	Lulingu	200	100
Sud-Kivu	Mwenga	200	*Pas de départs*
Sud-Kivu	Nyangezi	200	0
Nord-Kivu	Karisimbi	100	0
Nord-Kivu	Nyiragongo	100	*Pas de départs*
Nord-Kivu	Walikale	100	0

17.2. Carte des estimations d'arrivées décembre 2025

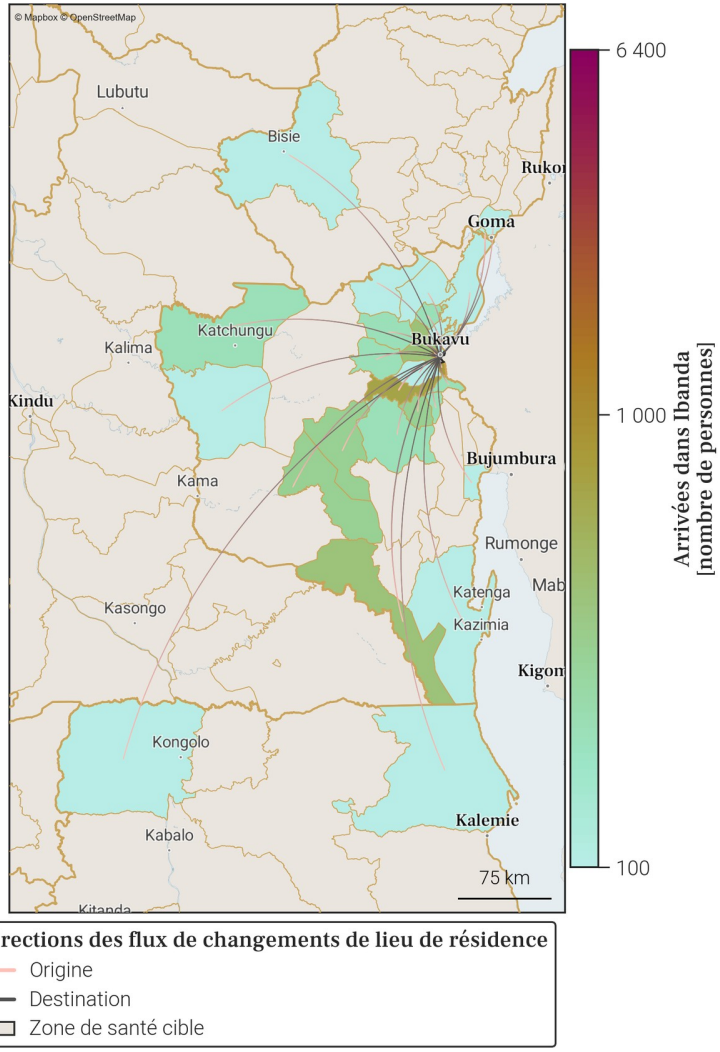

- Le tableau et la carte montrent **seulement une partie du nombre total de personnes qui sont arrivées dans Ibanda** au mois de décembre 2025, pour les connexions les plus importantes. En effet, **seules les arrivées de plus de 100 personnes dans Ibanda depuis une autre zone de santé sont représentées**. De plus, un maximum de 20 connections (par ordre d'importance) sont disponibles dans le tableau.
- Le nombre total de toutes les arrivées en décembre 2025 est disponible à la place dans la section page 1 : Variations mensuelles des estimations de population et de mobilité, dans le graphe et/ou tableau des estimations de mobilité.

18. Mobilité : destinations des flux importants (flux de plus de 100 personnes uniquement) au départ de Ibanda en décembre 2025

18.1. Tableau des estimations de départs décembre 2025

Destination (Province)	Destination (Zone de santé)	Estimation des départs : nombre de personnes ayant quitté Ibanda pour cette zone de santé	Solde migratoire pour la connection (différence entre arrivées et départs)
Sud-Kivu	Kadutu	-6 400	-1 300
Sud-Kivu	Bagira	-900	-200
Sud-Kivu	Nyantende	-800	0
Sud-Kivu	Mubumbano	-600	100
Sud-Kivu	Kimbi Lulenge	-500	-100
Sud-Kivu	Kabare	-400	0
Nord-Kivu	Goma	-200	0
Sud-Kivu	Kalonge	-200	0
Sud-Kivu	Katana	-200	0
Sud-Kivu	Mwana	-200	100
Sud-Kivu	Nyangezi	-200	0
Nord-Kivu	Karisimbi	-100	0
Nord-Kivu	Walikale	-100	0
Sud-Kivu	Bunyakiri	-100	0
Sud-Kivu	Fizi	-100	0
Sud-Kivu	Kalehe	-100	0
Sud-Kivu	Kamituga	-100	200
Sud-Kivu	Kaniola	-100	100
Sud-Kivu	Kaziba	-100	100
Sud-Kivu	Kitutu	-100	200

18.2. Carte des estimations de départs décembre 2025

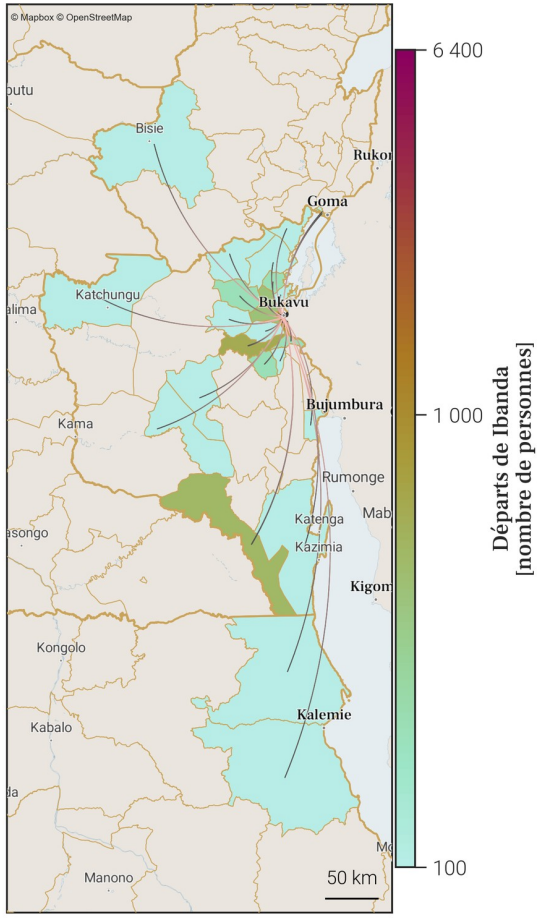

Directions des flux de changements de lieu de résidence
- Origine
- Destination
- Zone de santé cible

- Le tableau et la carte montrent **seulement une partie du nombre total de personnes qui sont parties de Ibanda** au mois de décembre 2025, pour les connexions les plus importantes. En effet, **seuls les départs de plus de 100 personnes de Ibanda vers une autre zone de santé sont représentés**. De plus, un maximum de 20 connections (par ordre d'importance) sont disponibles dans le tableau.
- Le nombre total de tout les départs en décembre 2025 est disponible à la place dans la section page 1 : Variations mensuelles des estimations de population et de mobilité, dans le graphe et/ou tableau des estimations de mobilité.

19. Localisation de la zone de santé

19.1. Carte des provinces

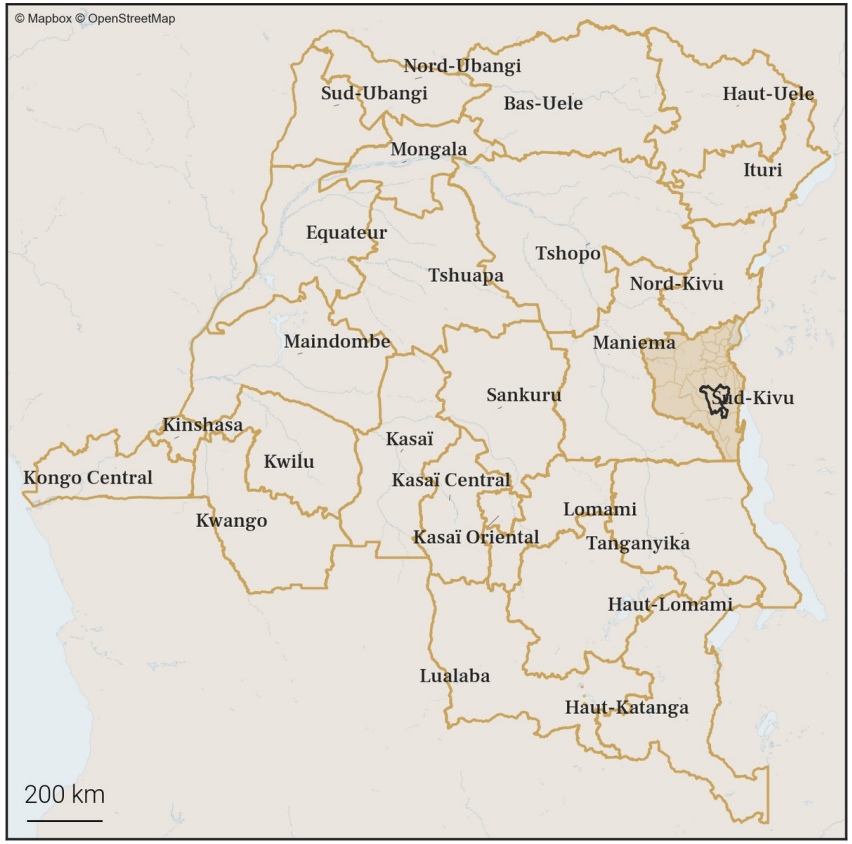

19.2. Carte des zones de santé

Gavi OIM ONU MIGRATION PEV Programme Elargi de Vaccination République Démocratique du Congo vodacom FLOWMINDER.ORG

20. Variations mensuelles des estimations de population et de mobilité sur une année

20.1. Tableau des estimations de population et de mobilité

Date (année-mois)	Estimation de population (nombre de personnes)	Changement au mois précédent (différence)	Changement au mois précédent (pourcentage)	Arrivées estimées (nombre de personnes)	Départs estimés (nombre de personnes)	Solde migratoire (différence), accroissement naturel exclus
2025-12	**107 100**	**+3 000**	**+2.88%**	**+4 200**	**-1 500**	**+2 700**
2025-11	**104 100**	**+1 500**	**+1.46%**	**+2 400**	**-1 200**	**+1 200**
2025-10	**102 600**	**+300**	**+0.29%**	**+1 700**	**-1 700**	**0**
2025-09	102 300	-600	-0.58%	+1 500	-2 400	-900
2025-08	102 900	+600	+0.59%	+1 900	-1 600	+300
2025-07	102 300	-400	-0.39%	+1 400	-2 000	-600
2025-06	102 700	+2 500	+2.5%	+3 000	-800	+2 200
2025-05	100 200	+100	+0.1%	+1 000	-1 200	-200
2025-04	100 100	-200	-0.2%	+700	-1 100	-400
2025-03	100 300	-600	-0.59%	+700	-1 600	-900
2025-02	100 900	+400	+0.4%	+800	-800	0
2025-01	100 500	-1 600	-1.57%	+500	-2 300	-1 800
2024-12	102 100	+400	+0.39%	+900	-700	+200

Taux moyen d'accroissement de la population (TMAP) sur l'année	TMAP sur les 6 premiers mois (décembre 2024 à juin 2025)	TMAP sur les 6 derniers mois (juin 2025 à décembre 2025)
+4.42%	+0.08%	+3.44%

20.2. Graphes des estimations de population et de mobilité

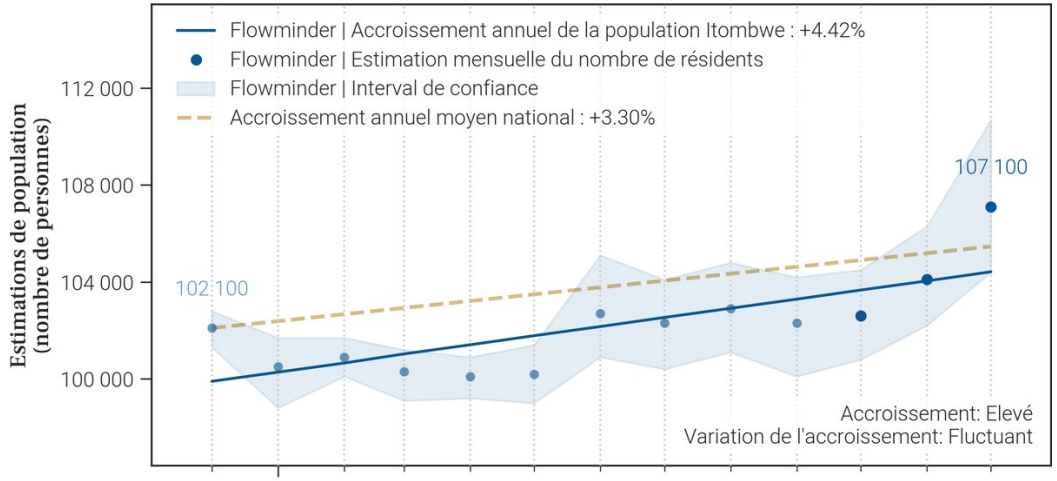

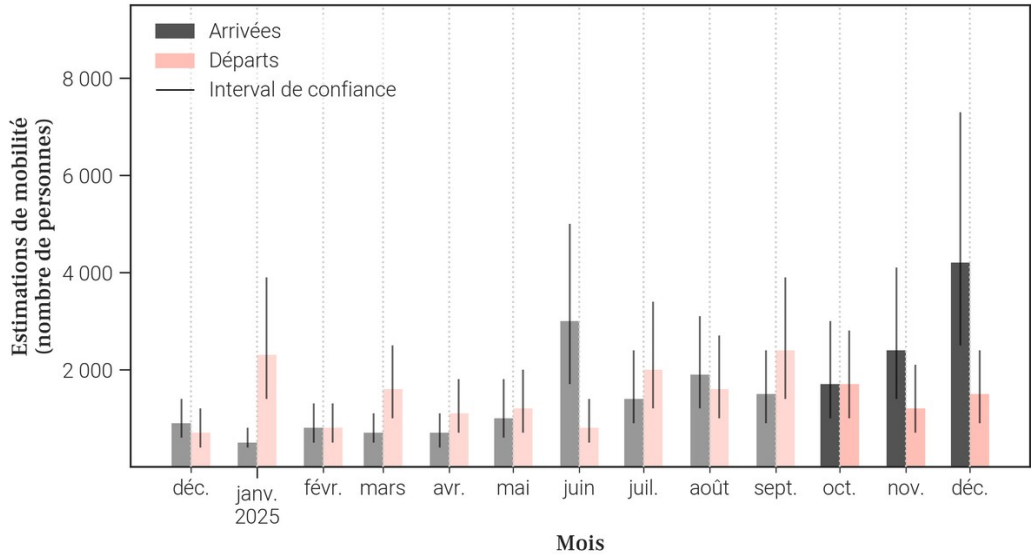

20.3. Données de population rapportées dans DHIS2[1]

Année	Estimation de population de DHIS2 (nombre de personnes)	Changement à l'année précédente (différence)	Changement à l'année précédente (pourcentage)
2025	124 274	+3 619	+3.0%
2024	120 655	X	X

- Le tableau et les graphiques montrent **le nombre de résidents dans Itombwe pour le mois de décembre 2025 et les 12 mois précédents**. Un 'résident' désigne ici une personne **ayant passé plus de 2 semaines dans Itombwe pour un mois donné**.
- Pour un mois en particulier, **le solde migratoire (arrivées moins les départs) n'est pas égal au changement de population, car il n'inclut pas l'accroissement naturel (naissances et décès)** de la population durant le mois.
- Une attention particulière doit être portée à la **différence d'échelle des axes d'ordonnées** (entre les mesures de population et de mobilité). Une attention particulière doit également être portée au **roulement de la population**, par exemple un large nombre d'arrivées ne changera pas la population de manière significative si le nombre de départs est lui aussi élevé.

21. Mobilité : origine des flux importants (flux de plus de 100 personnes uniquement) à destination de Itombwe en décembre 2025

21.1. Tableau des estimations d'arrivées décembre 2025

Origine (Province)	Origine (Zone de santé)	Estimation des arrivées : nombre de personnes ayant quitté cette zone de santé pour Itombwe	Solde migratoire pour la connection (différence entre arrivées et départs)
Sud-Kivu	Nundu	2 800	2 700
Sud-Kivu	Fizi	500	-500
Sud-Kivu	Uvira	500	400
Sud-Kivu	Haut Plateau	200	*Pas de départs*
Sud-Kivu	Kimbi Lulenge	100	0
Sud-Kivu	Ruzizi	100	*Pas de départs*

21.2. Carte des estimations d'arrivées décembre 2025

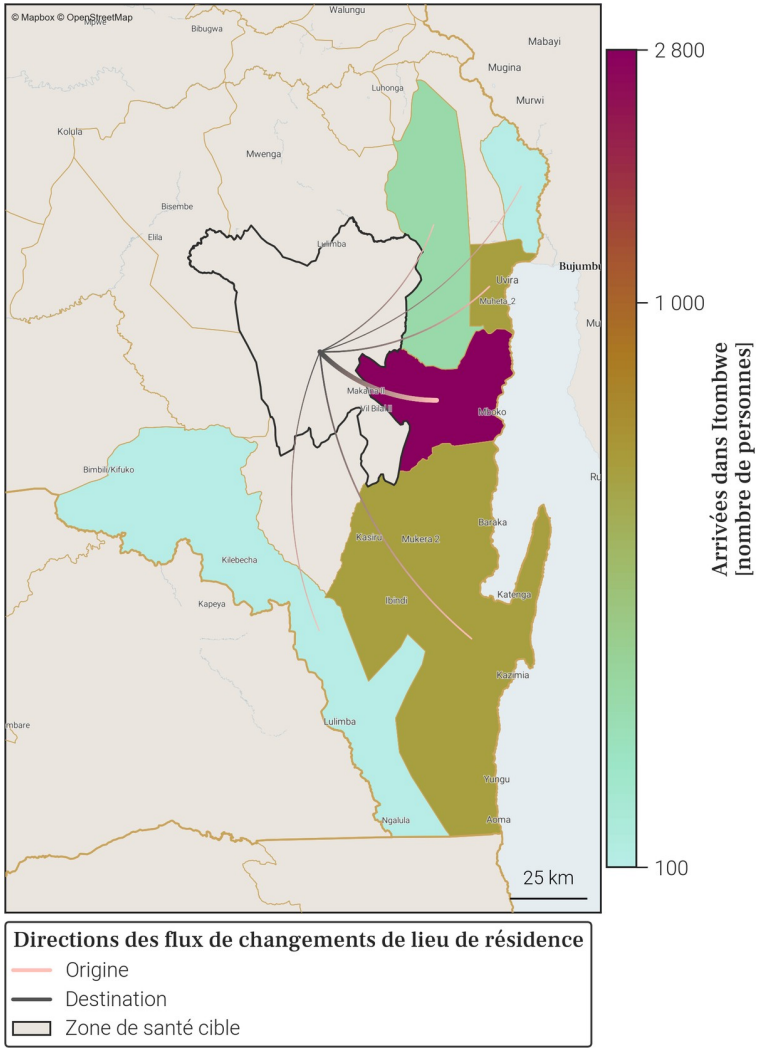

- Le tableau et la carte montrent **seulement une partie du nombre total de personnes qui sont arrivées dans Itombwe** au mois de décembre 2025, pour les connexions les plus importantes. En effet, **seules les arrivées de plus de 100 personnes dans Itombwe depuis une autre zone de santé sont représentées**. De plus, un maximum de 20 connections (par ordre d'importance) sont disponibles dans le tableau.
- Le nombre total de toutes les arrivées en décembre 2025 est disponible à la place dans la section page 1 : Variations mensuelles des estimations de population et de mobilité, dans le graphe et/ou tableau des estimations de mobilité.

22. Mobilité : destinations des flux importants (flux de plus de 100 personnes uniquement) au départ de Itombwe en décembre 2025

22.1. Tableau des estimations de départs décembre 2025

Destination (Province)	Destination (Zone de santé)	Estimation des départs : nombre de personnes ayant quitté Itombwe pour cette zone de santé	Solde migratoire pour la connection (différence entre arrivées et départs)
Sud-Kivu	Fizi	-1 000	-500
Sud-Kivu	Kimbi Lulenge	-100	0
Sud-Kivu	Nundu	-100	2 700
Sud-Kivu	Uvira	-100	400

22.2. Carte des estimations de départs décembre 2025

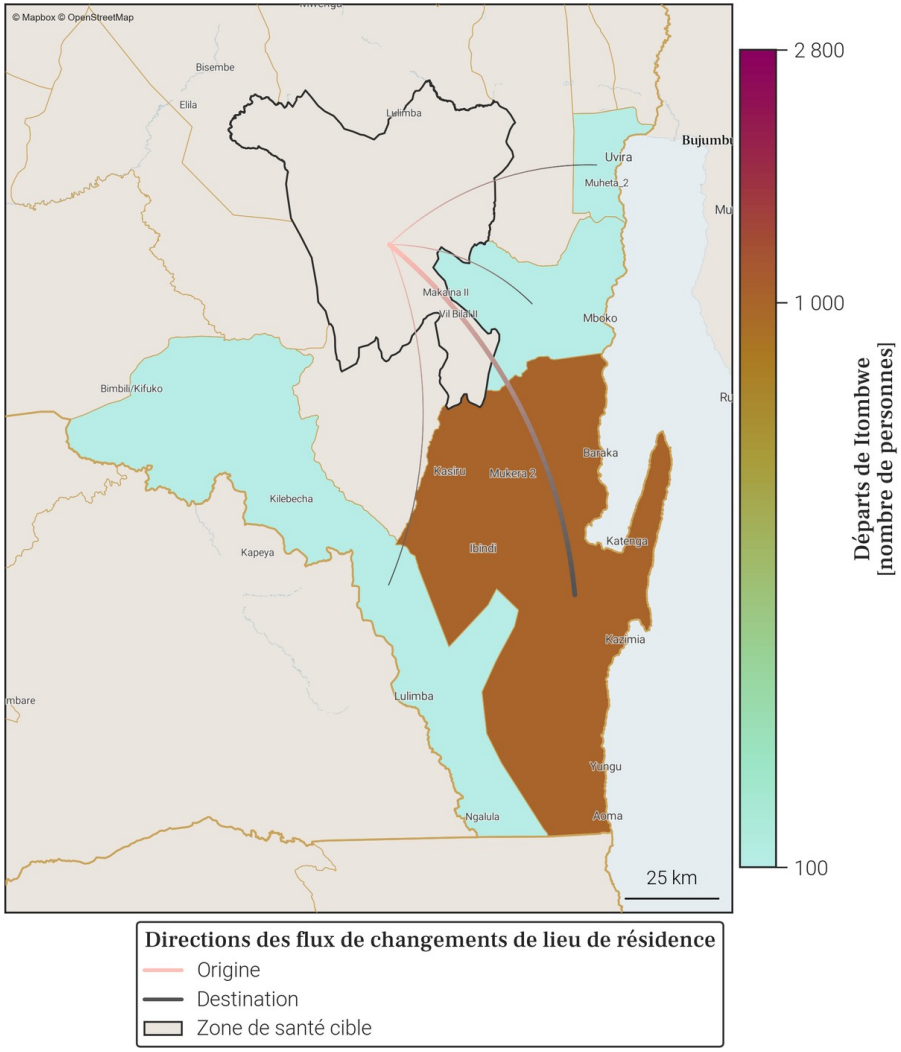

- Le tableau et la carte montrent **seulement une partie du nombre total de personnes qui sont parties de Itombwe** au mois de décembre 2025, pour les connexions les plus importantes. En effet, **seuls les départs de plus de 100 personnes de Itombwe vers une autre zone de santé sont représentés**. De plus, un maximum de 20 connections (par ordre d'importance) sont disponibles dans le tableau.
- Le nombre total de tout les départs en décembre 2025 est disponible à la place dans la section page 1 : Variations mensuelles des estimations de population et de mobilité, dans le graphe et/ou tableau des estimations de mobilité.

23. Localisation de la zone de santé

23.1. Carte des provinces

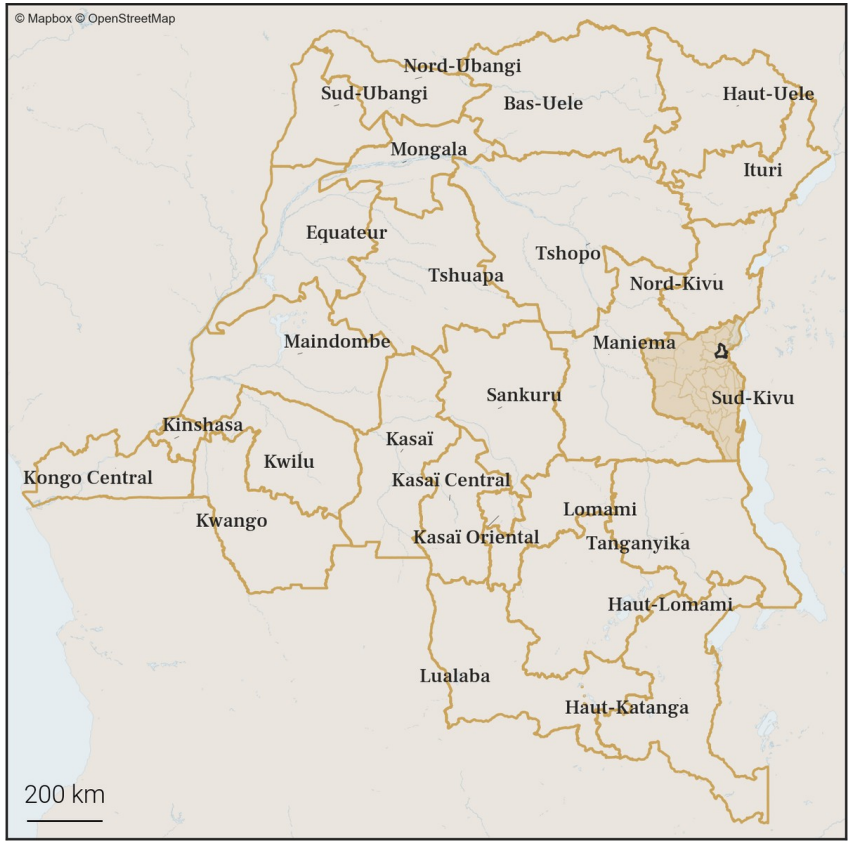

23.2. Carte des zones de santé

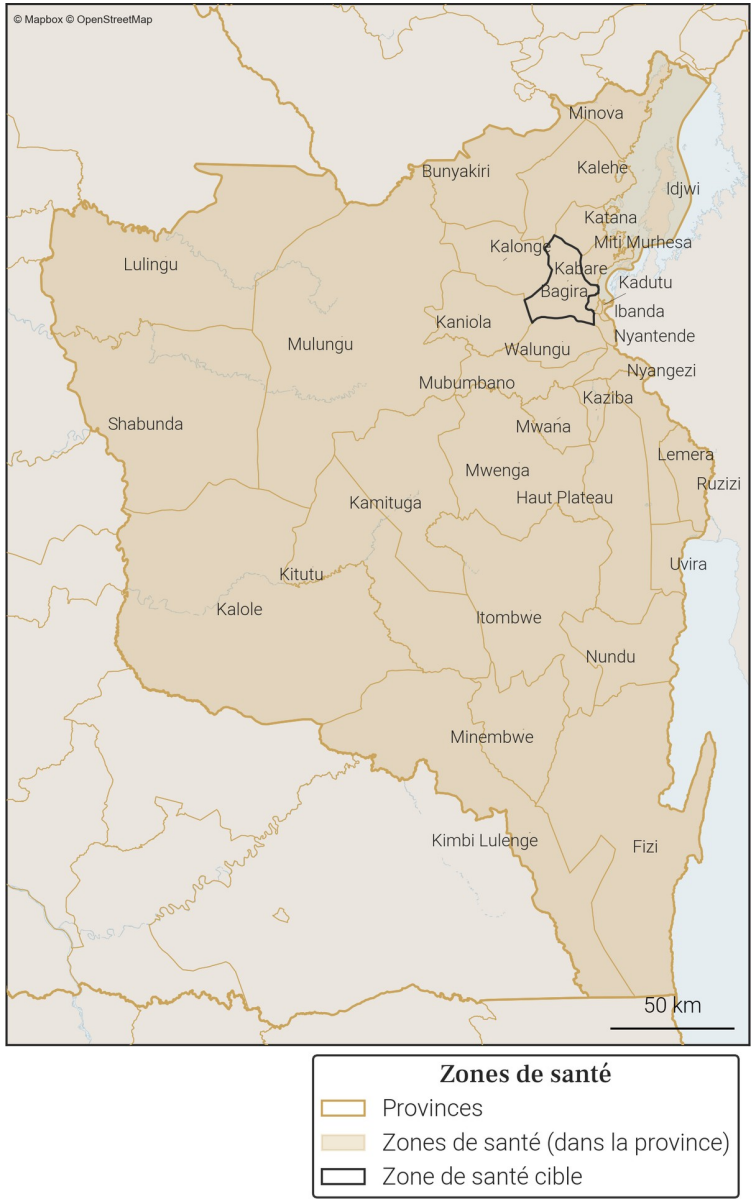

Gavi OIM ONU MIGRATION PEV Programme Elargi de Vaccination République Démocratique du Congo vodacom FLOWMINDER.ORG

24. Variations mensuelles des estimations de population et de mobilité sur une année

24.1. Tableau des estimations de population et de mobilité

Date (année-mois)	Estimation de population (nombre de personnes)	Changement au mois précédent (différence)	Changement au mois précédent (pourcentage)	Arrivées estimées (nombre de personnes)	Départs estimés (nombre de personnes)	Solde migratoire (différence), accroissement naturel exclus
2025-12	**285 700**	**+800**	**+0.28%**	**+3 200**	**-3 200**	**0**
2025-11	**284 900**	**+700**	**+0.25%**	**+3 300**	**-3 400**	**-100**
2025-10	**284 200**	**+700**	**+0.25%**	**+3 700**	**-3 800**	**-100**
2025-09	283 500	+1 900	+0.67%	+4 000	-2 900	+1 100
2025-08	281 600	+500	+0.18%	+3 300	-3 600	-300
2025-07	281 100	+500	+0.18%	+3 200	-3 500	-300
2025-06	280 600	-100	-0.04%	+3 400	-4 300	-900
2025-05	280 700	-900	-0.32%	+4 000	-5 700	-1 700
2025-04	281 600	+1 600	+0.57%	+4 400	-3 500	+900
2025-03	280 000	+1 700	+0.61%	+3 800	-2 800	+1 000
2025-02	278 300	+1 700	+0.61%	+3 900	-3 000	+900
2025-01	276 600	+2 900	+1.06%	+5 600	-3 400	+2 200
2024-12	273 700	+1 300	+0.48%	+5 400	-4 800	+600

Taux moyen d'accroissement de la population (TMAP) sur l'année	TMAP sur les 6 premiers mois (décembre 2024 à juin 2025)	TMAP sur les 6 derniers mois (juin 2025 à décembre 2025)
+3.57%	+2.52%	+1.95%

24.2. Graphes des estimations de population et de mobilité

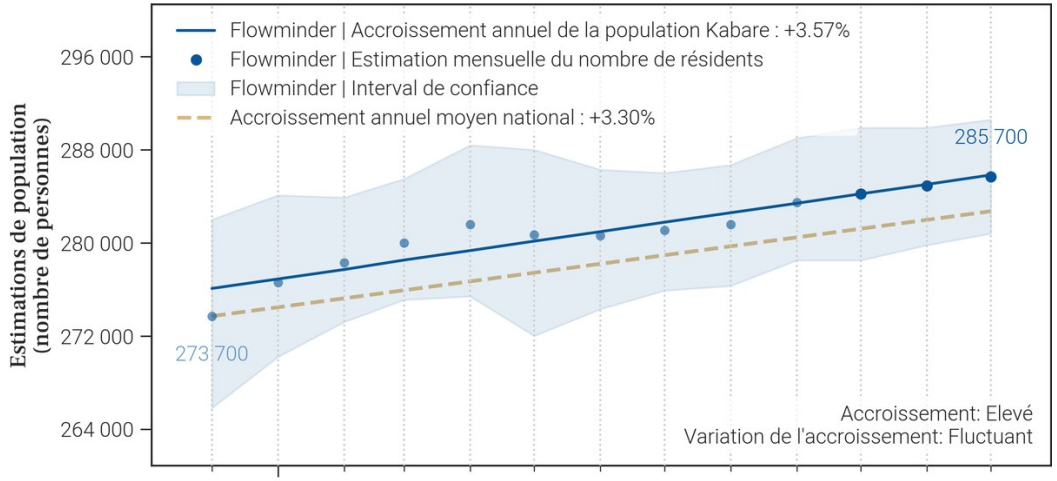

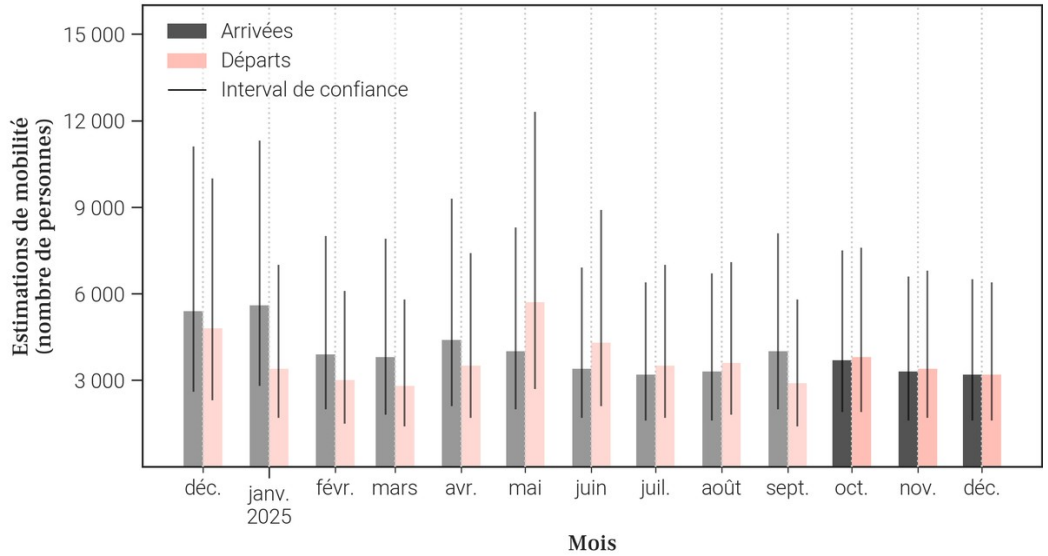

24.3. Données de population rapportées dans DHIS2[1]

Année	Estimation de population de DHIS2 (nombre de personnes)	Changement à l'année précédente (différence)	Changement à l'année précédente (pourcentage)
2025	264 493	+7 702	+3.0%
2024	256 791	X	X

- Le tableau et les graphiques montrent **le nombre de résidents dans Kabare pour le mois de décembre 2025 et les 12 mois précédents**. Un 'résident' désigne ici une personne **ayant passé plus de 2 semaines dans Kabare pour un mois donné**.
- Pour un mois en particulier, **le solde migratoire (arrivées moins les départs) n'est pas égal au changement de population, car il n'inclut pas l'accroissement naturel (naissances et décès)** de la population durant le mois.
- Une attention particulière doit être portée à la **différence d'échelle des axes d'ordonnées** (entre les mesures de population et de mobilité). Une attention particulière doit également être portée au **roulement de la population**, par exemple un large nombre d'arrivées ne changera pas la population de manière significative si le nombre de départs est lui aussi élevé.

25. Mobilité : origine des flux importants (flux de plus de 100 personnes uniquement) à destination de Kabare en décembre 2025

25.1. Tableau des estimations d'arrivées décembre 2025

Origine (Province)	Origine (Zone de santé)	Estimation des arrivées : nombre de personnes ayant quitté cette zone de santé pour Kabare	Solde migratoire pour la connection (différence entre arrivées et départs)
Sud-Kivu	Walungu	600	100
Sud-Kivu	Bagira	500	0
Sud-Kivu	Ibanda	400	0
Sud-Kivu	Kadutu	300	-200
Sud-Kivu	Katana	200	0
Sud-Kivu	Miti Murhesa	200	0
Sud-Kivu	Mubumbano	200	0
Sud-Kivu	Nyantende	200	-100
Sud-Kivu	Bunyakiri	100	*Pas de départs*
Sud-Kivu	Kimbi Lulenge	100	*Pas de départs*
Sud-Kivu	Kitutu	100	*Pas de départs*
Sud-Kivu	Nyangezi	100	0

25.2. Carte des estimations d'arrivées décembre 2025

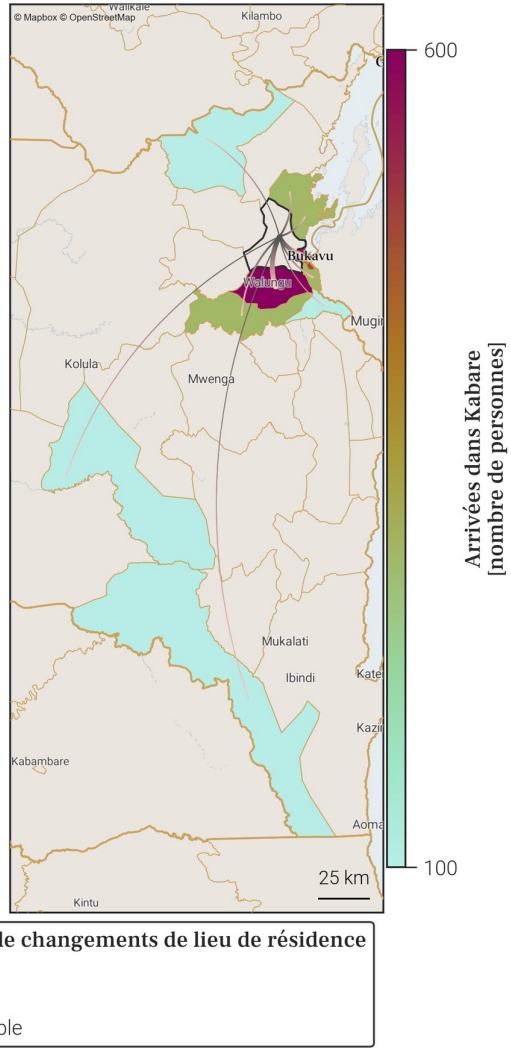

Directions des flux de changements de lieu de résidence
- Origine
- Destination
- Zone de santé cible

- Le tableau et la carte montrent **seulement une partie du nombre total de personnes qui sont arrivées dans Kabare** au mois de décembre 2025, pour les connexions les plus importantes. En effet, **seules les arrivées de plus de 100 personnes dans Kabare depuis une autre zone de santé sont représentées**. De plus, un maximum de 20 connections (par ordre d'importance) sont disponibles dans le tableau.
- Le nombre total de toutes les arrivées en décembre 2025 est disponible à la place dans la section page 1 : Variations mensuelles des estimations de population et de mobilité, dans le graphe et/ou tableau des estimations de mobilité.

26. Mobilité : destinations des flux importants (flux de plus de 100 personnes uniquement) au départ de Kabare en décembre 2025

26.1. Tableau des estimations de départs décembre 2025

Destination (Province)	Destination (Zone de santé)	Estimation des départs : nombre de personnes ayant quitté Kabare pour cette zone de santé	Solde migratoire pour la connection (différence entre arrivées et départs)
Sud-Kivu	Bagira	-500	0
Sud-Kivu	Kadutu	-500	-200
Sud-Kivu	Walungu	-500	100
Sud-Kivu	Ibanda	-400	0
Sud-Kivu	Nyantende	-300	-100
Sud-Kivu	Katana	-200	0
Sud-Kivu	Miti Murhesa	-200	0
Sud-Kivu	Mubumbano	-200	0
Sud-Kivu	Nyangezi	-100	0

26.2. Carte des estimations de départs décembre 2025

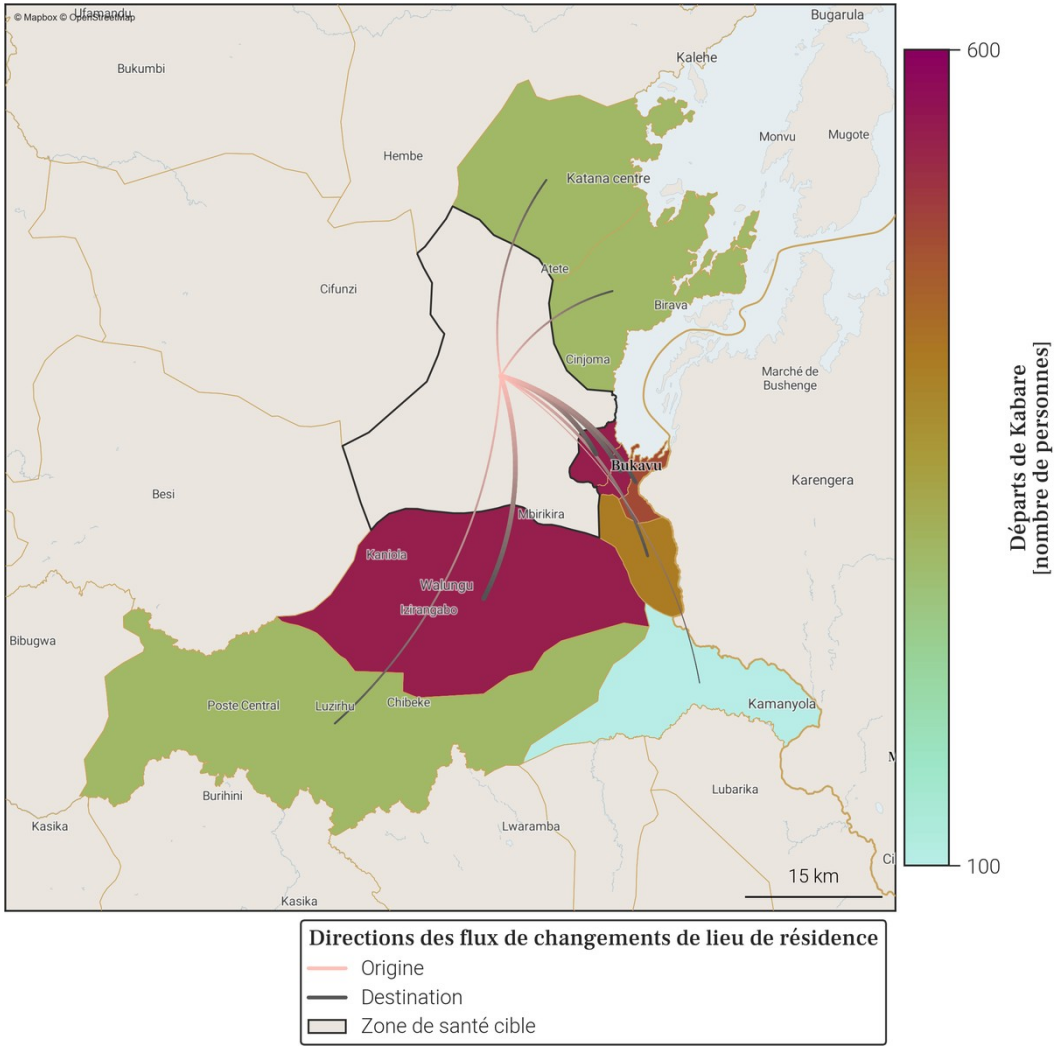

- Le tableau et la carte montrent **seulement une partie du nombre total de personnes qui sont parties de Kabare** au mois de décembre 2025, pour les connexions les plus importantes. En effet, **seuls les départs de plus de 100 personnes de Kabare vers une autre zone de santé sont représentés**. De plus, un maximum de 20 connections (par ordre d'importance) sont disponibles dans le tableau.
- Le nombre total de tout les départs en décembre 2025 est disponible à la place dans la section page 1 : Variations mensuelles des estimations de population et de mobilité, dans le graphe et/ou tableau des estimations de mobilité.

27. Localisation de la zone de santé

27.1. Carte des provinces

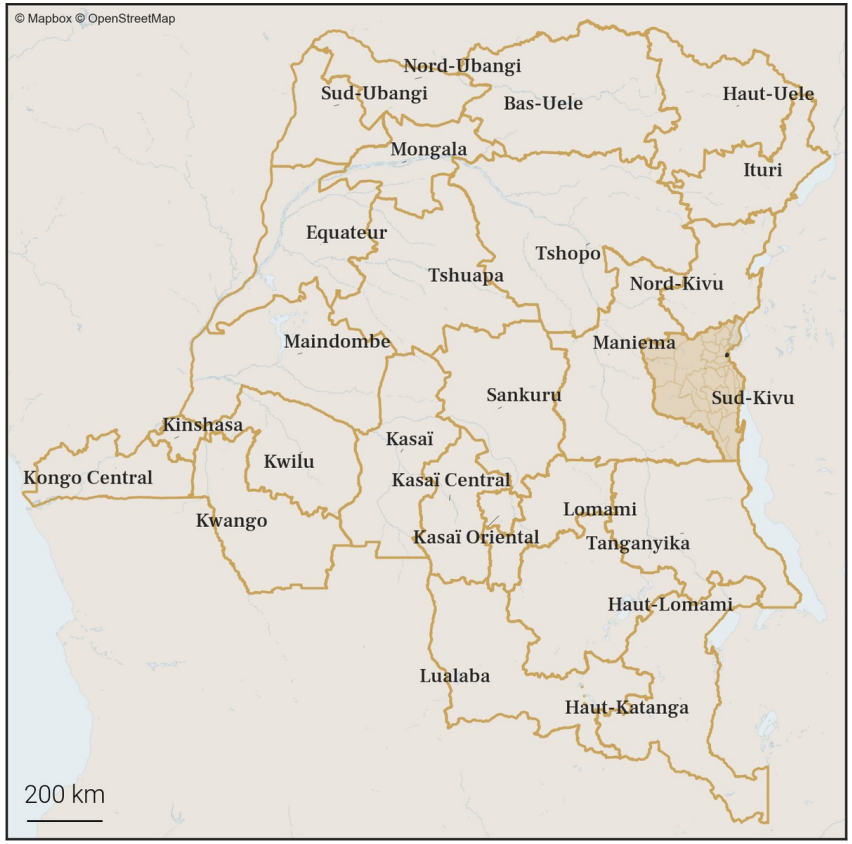

27.2. Carte des zones de santé

28. Variations mensuelles des estimations de population et de mobilité sur une année

28.1. Tableau des estimations de population et de mobilité

Date (année-mois)	Estimation de population (nombre de personnes)	Changement au mois précédent (différence)	Changement au mois précédent (pourcentage)	Arrivées estimées (nombre de personnes)	Départs estimés (nombre de personnes)	Solde migratoire (différence), accroissement naturel exclus
2025-12	**459 500**	**+3 500**	**+0.77%**	**+9 900**	**-7 700**	**+2 200**
2025-11	**456 000**	**+600**	**+0.13%**	**+8 600**	**-9 200**	**-600**
2025-10	**455 400**	**+2 200**	**+0.49%**	**+9 400**	**-8 500**	**+900**
2025-09	453 200	+700	+0.15%	+8 300	-8 800	-500
2025-08	452 500	+1 800	+0.4%	+8 500	-7 800	+700
2025-07	450 700	+2 100	+0.47%	+8 600	-7 700	+900
2025-06	448 600	+300	+0.07%	+8 000	-8 900	-900
2025-05	448 300	+1 300	+0.29%	+8 900	-8 700	+200
2025-04	447 000	+3 500	+0.79%	+8 700	-6 400	+2 300
2025-03	443 500	-2 400	-0.54%	+6 100	-9 600	-3 500
2025-02	445 900	+3 300	+0.75%	+10 800	-8 600	+2 200
2025-01	442 600	+4 100	+0.94%	+13 200	-10 300	+2 900
2024-12	438 500	+2 000	+0.46%	+12 700	-11 800	+900

Taux moyen d'accroissement de la population (TMAP) sur l'année	TMAP sur les 6 premiers mois (décembre 2024 à juin 2025)	TMAP sur les 6 derniers mois (juin 2025 à décembre 2025)
+4.11%	+2.09%	+2.21%

28.2. Graphes des estimations de population et de mobilité

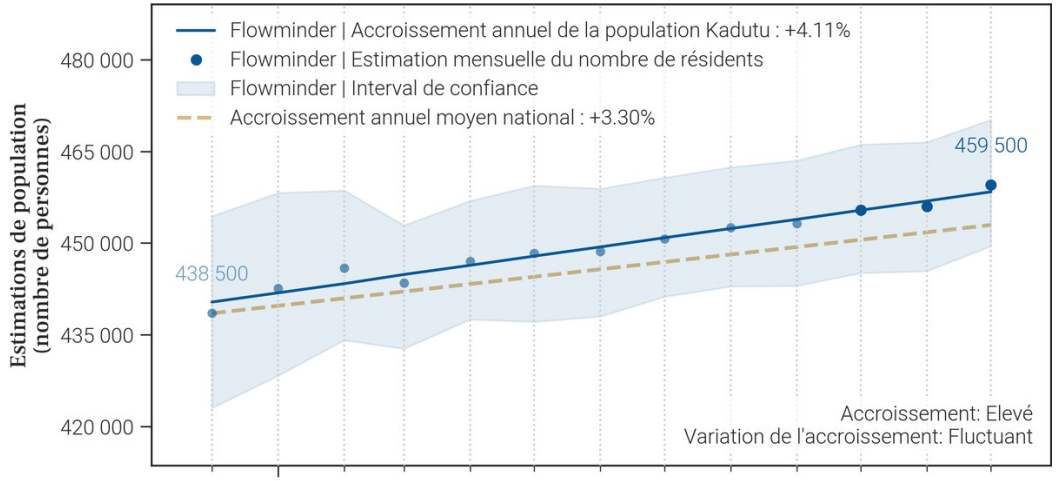

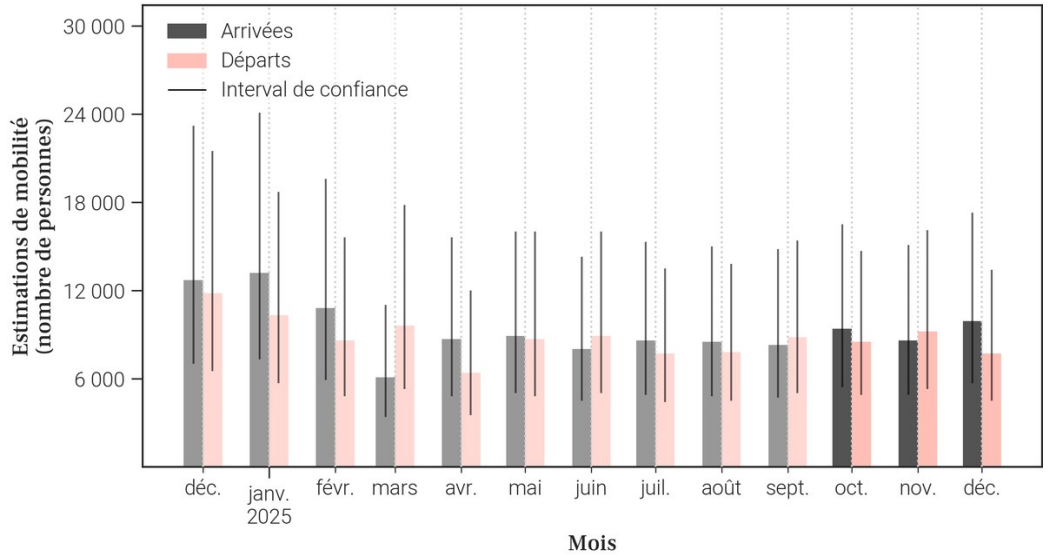

28.3. Données de population rapportées dans DHIS2[1]

Année	Estimation de population de DHIS2 (nombre de personnes)	Changement à l'année précédente (différence)	Changement à l'année précédente (pourcentage)
2025	457 658	+15 267	+3.45%
2024	442 391	X	X

- Le tableau et les graphiques montrent **le nombre de résidents dans Kadutu pour le mois de décembre 2025 et les 12 mois précédents**. Un 'résident' désigne ici une personne **ayant passé plus de 2 semaines dans Kadutu pour un mois donné**.
- Pour un mois en particulier, **le solde migratoire (arrivées moins les départs) n'est pas égal au changement de population, car il n'inclut pas l'accroissement naturel (naissances et décès)** de la population durant le mois.
- Une attention particulière doit être portée à la **différence d'échelle des axes d'ordonnées** (entre les mesures de population et de mobilité). Une attention particulière doit également être portée au **roulement de la population**, par exemple un large nombre d'arrivées ne changera pas la population de manière significative si le nombre de départs est lui aussi élevé.

29. Mobilité : origine des flux importants (flux de plus de 100 personnes uniquement) à destination de Kadutu en décembre 2025

29.1. Tableau des estimations d'arrivées décembre 2025

Origine (Province)	Origine (Zone de santé)	Estimation des arrivées : nombre de personnes ayant quitté cette zone de santé pour Kadutu	Solde migratoire pour la connection (différence entre arrivées et départs)
Sud-Kivu	Ibanda	6 400	1 300
Sud-Kivu	Bagira	800	100
Sud-Kivu	Kabare	500	200
Sud-Kivu	Katana	200	100
Sud-Kivu	Kimbi Lulenge	200	100
Sud-Kivu	Mubumbano	200	0
Sud-Kivu	Walungu	200	100
Nord-Kivu	Goma	100	0
Sud-Kivu	Kalonge	100	0
Sud-Kivu	Kamituga	100	*Pas de départs*
Sud-Kivu	Kitutu	100	0
Sud-Kivu	Mwenga	100	*Pas de départs*

29.2. Carte des estimations d'arrivées décembre 2025

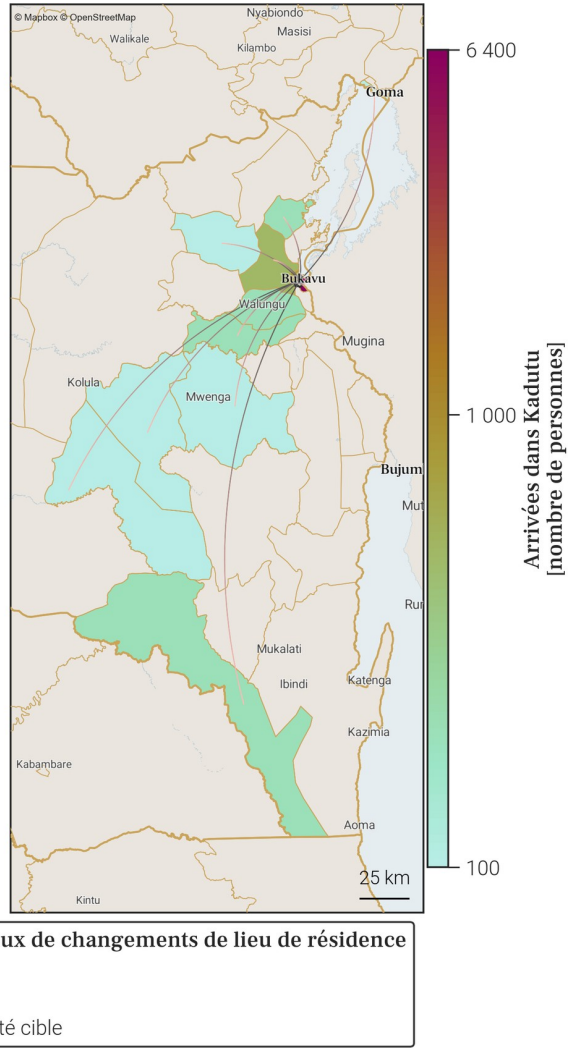

- Le tableau et la carte montrent **seulement une partie du nombre total de personnes qui sont arrivées dans Kadutu** au mois de décembre 2025, pour les connexions les plus importantes. En effet, **seules les arrivées de plus de 100 personnes dans Kadutu depuis une autre zone de santé sont représentées**. De plus, un maximum de 20 connections (par ordre d'importance) sont disponibles dans le tableau.
- Le nombre total de toutes les arrivées en décembre 2025 est disponible à la place dans la section page 1 : Variations mensuelles des estimations de population et de mobilité, dans le graphe et/ou tableau des estimations de mobilité.

Gavi OIM ONU MIGRATION PEV Programme Elargi de Vaccination République Démocratique du Congo vodacom FLOWMINDER.ORG

30. Mobilité : destinations des flux importants (flux de plus de 100 personnes uniquement) au départ de Kadutu en décembre 2025

30.1. Tableau des estimations de départs décembre 2025

Destination (Province)	Destination (Zone de santé)	Estimation des départs : nombre de personnes ayant quitté Kadutu pour cette zone de santé	Solde migratoire pour la connection (différence entre arrivées et départs)
Sud-Kivu	Ibanda	-5 100	1 300
Sud-Kivu	Bagira	-700	100
Sud-Kivu	Kabare	-300	200
Sud-Kivu	Mubumbano	-200	0
Nord-Kivu	Goma	-100	0
Nord-Kivu	Walikale	-100	*Pas d'arrivées*
Sud-Kivu	Kalonge	-100	0
Sud-Kivu	Katana	-100	100
Sud-Kivu	Kimbi Lulenge	-100	100
Sud-Kivu	Kitutu	-100	0
Sud-Kivu	Miti Murhesa	-100	*Pas d'arrivées*
Sud-Kivu	Walungu	-100	100

30.2. Carte des estimations de départs décembre 2025

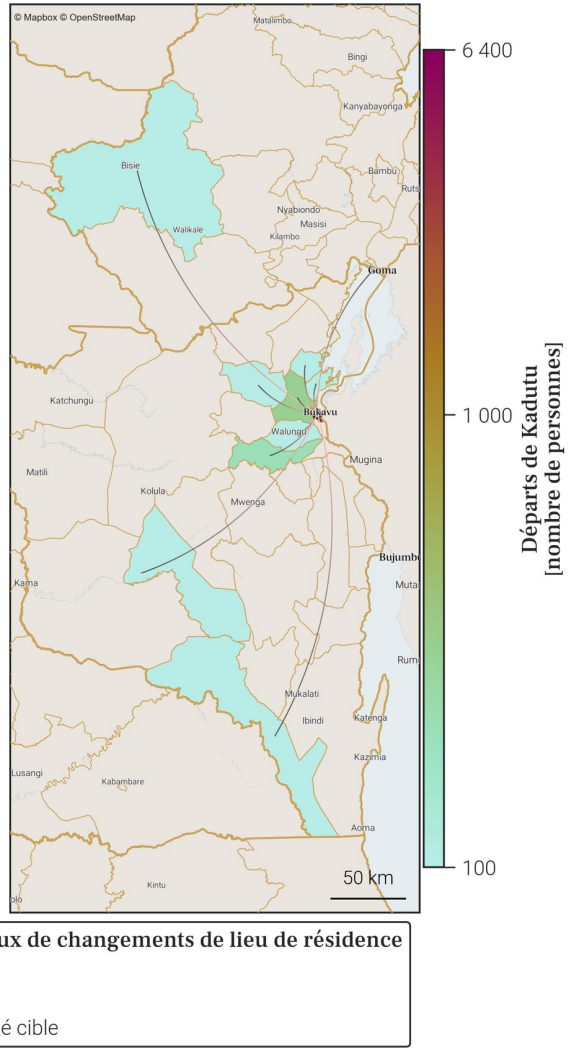

- Le tableau et la carte montrent **seulement une partie du nombre total de personnes qui sont parties de Kadutu** au mois de décembre 2025, pour les connexions les plus importantes. En effet, **seuls les départs de plus de 100 personnes de Kadutu vers une autre zone de santé sont représentés**. De plus, un maximum de 20 connections (par ordre d'importance) sont disponibles dans le tableau.
- Le nombre total de tout les départs en décembre 2025 est disponible à la place dans la section page 1 : Variations mensuelles des estimations de population et de mobilité, dans le graphe et/ou tableau des estimations de mobilité.

Gavi OIM ONU MIGRATION PEV Programme Elargi de Vaccination République Démocratique du Congo vodacom FLOWMINDER.ORG

31. Localisation de la zone de santé

31.1. Carte des provinces

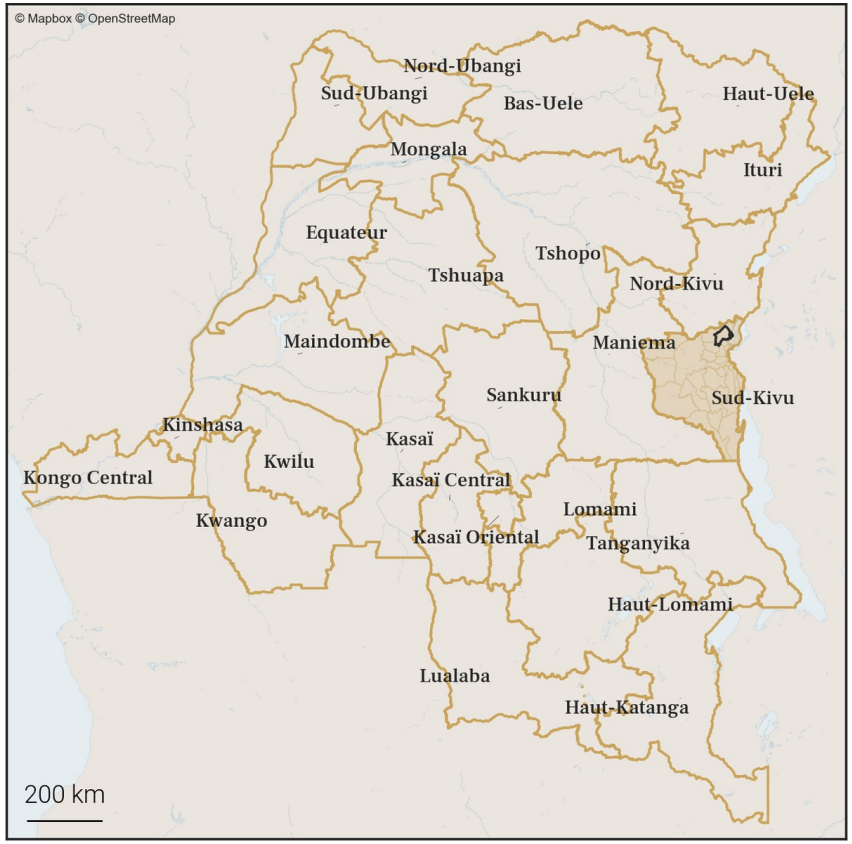

31.2. Carte des zones de santé

Gavi OIM ONU MIGRATION PEV Programme Elargi de Vaccination République Démocratique du Congo vodacom FLOWMINDER.ORG

32. Variations mensuelles des estimations de population et de mobilité sur une année

32.1. Tableau des estimations de population et de mobilité

Date (année-mois)	Estimation de population (nombre de personnes)	Changement au mois précédent (différence)	Changement au mois précédent (pourcentage)	Arrivées estimées (nombre de personnes)	Départs estimés (nombre de personnes)	Solde migratoire (différence), accroissement naturel exclus
2025-12	**185 800**	**+200**	**+0.11%**	**+3 700**	**-4 000**	**-300**
2025-11	**185 600**	**+900**	**+0.49%**	**+4 200**	**-3 800**	**+400**
2025-10	**184 700**	**+1 100**	**+0.6%**	**+5 200**	**-4 600**	**+600**
2025-09	183 600	+1 100	+0.6%	+4 800	-4 300	+500
2025-08	182 500	-100	-0.05%	+4 500	-5 000	-500
2025-07	182 600	+1 000	+0.55%	+4 700	-4 200	+500
2025-06	181 600	+900	+0.5%	+4 400	-3 900	+500
2025-05	180 700	-200	-0.11%	+4 300	-4 900	-600
2025-04	180 900	0	0.0%	+3 700	-4 200	-500
2025-03	180 900	-500	-0.28%	+3 700	-4 600	-900
2025-02	181 400	+300	+0.17%	+4 200	-4 400	-200
2025-01	181 100	+3 000	+1.68%	+6 000	-3 500	+2 500
2024-12	178 100	0	0.0%	+4 100	-4 600	-500

Taux moyen d'accroissement de la population (TMAP) sur l'année	TMAP sur les 6 premiers mois (décembre 2024 à juin 2025)	TMAP sur les 6 derniers mois (juin 2025 à décembre 2025)
+3.52%	+1.11%	+2.45%

32.2. Graphes des estimations de population et de mobilité

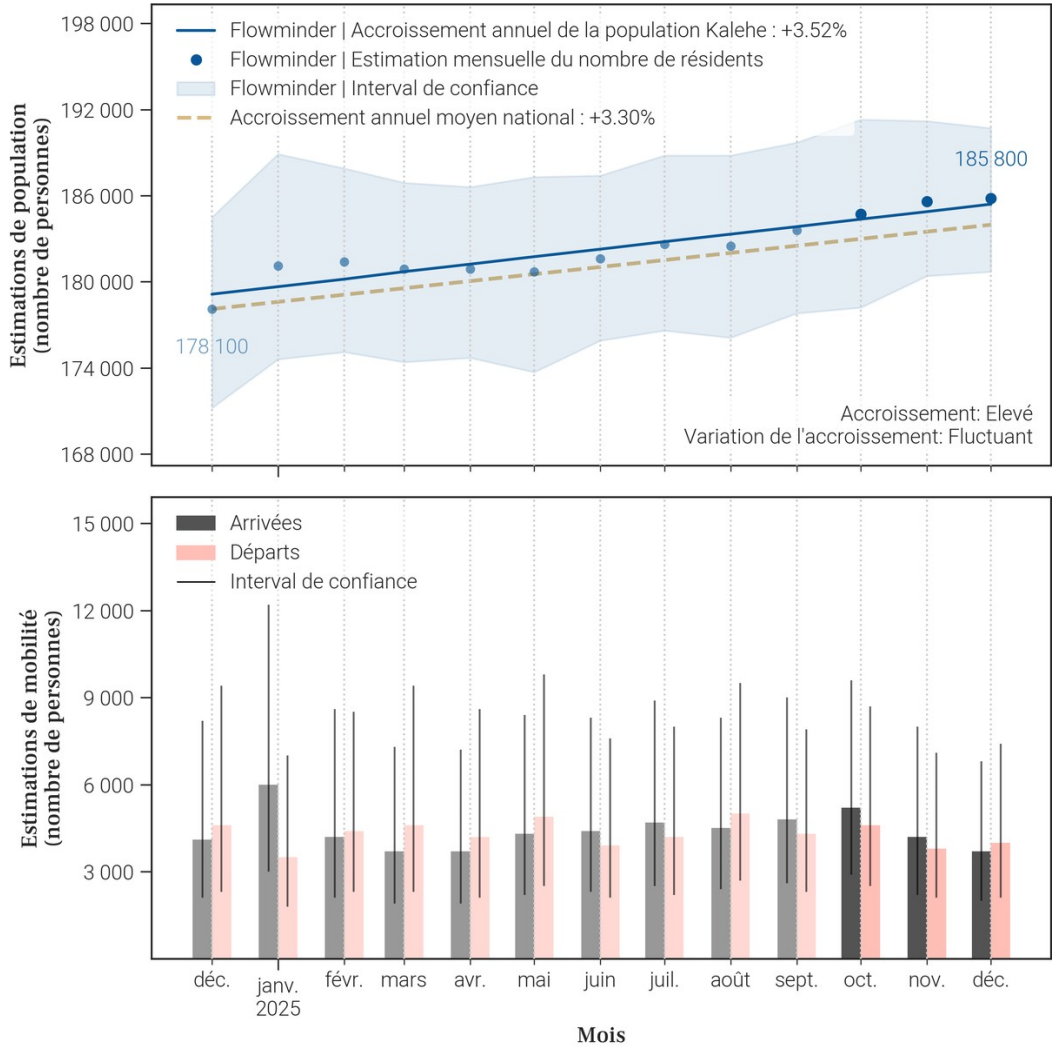

32.3. Données de population rapportées dans DHIS2[1]

Année	Estimation de population de DHIS2 (nombre de personnes)	Changement à l'année précédente (différence)	Changement à l'année précédente (pourcentage)
2025	221 382	+6 447	+3.0%
2024	214 935	X	X

- Le tableau et les graphiques montrent **le nombre de résidents dans Kalehe pour le mois de décembre 2025 et les 12 mois précédents**. Un 'résident' désigne ici une personne **ayant passé plus de 2 semaines dans Kalehe pour un mois donné**.
- Pour un mois en particulier, **le solde migratoire (arrivées moins les départs) n'est pas égal au changement de population, car il n'inclut pas l'accroissement naturel (naissances et décès)** de la population durant le mois.
- Une attention particulière doit être portée à la **différence d'échelle des axes d'ordonnées** (entre les mesures de population et de mobilité). Une attention particulière doit également être portée au **roulement de la population**, par exemple un large nombre d'arrivées ne changera pas la population de manière significative si le nombre de départs est lui aussi élevé.

33. Mobilité : origine des flux importants (flux de plus de 100 personnes uniquement) à destination de Kalehe en décembre 2025

33.1. Tableau des estimations d'arrivées décembre 2025

Origine (Province)	Origine (Zone de santé)	Estimation des arrivées : nombre de personnes ayant quitté cette zone de santé pour Kalehe	Solde migratoire pour la connection (différence entre arrivées et départs)
Sud-Kivu	Bunyakiri	2 100	-400
Sud-Kivu	Minova	300	0
Sud-Kivu	Katana	200	0
Nord-Kivu	Itebero	100	*Pas de départs*
Nord-Kivu	Kibua	100	*Pas de départs*
Nord-Kivu	Walikale	100	0
Sud-Kivu	Bagira	100	*Pas de départs*
Sud-Kivu	Ibanda	100	0
Sud-Kivu	Idjwi	100	0

33.2. Carte des estimations d'arrivées décembre 2025

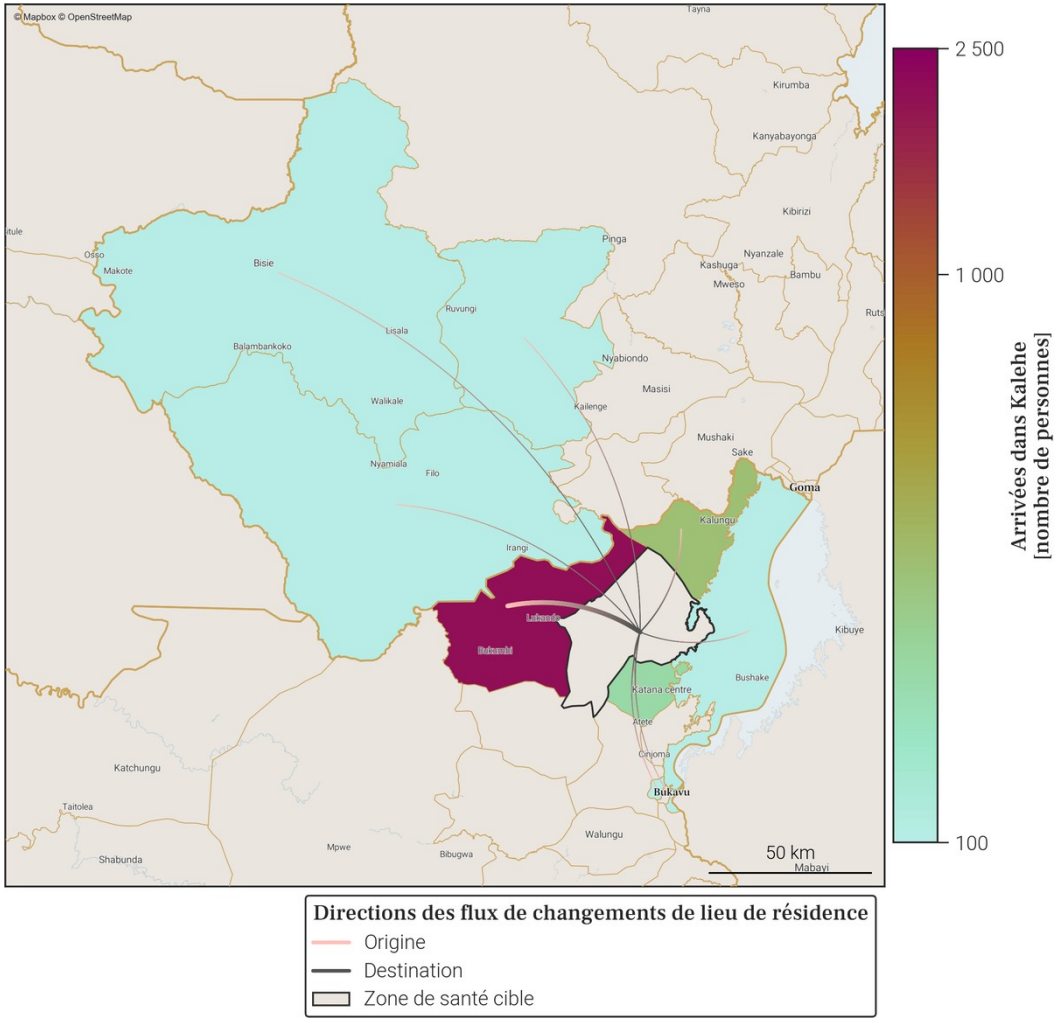

- Le tableau et la carte montrent **seulement une partie du nombre total de personnes qui sont arrivées dans Kalehe** au mois de décembre 2025, pour les connexions les plus importantes. En effet, **seules les arrivées de plus de 100 personnes dans Kalehe depuis une autre zone de santé sont représentées**. De plus, un maximum de 20 connections (par ordre d'importance) sont disponibles dans le tableau.
- Le nombre total de toutes les arrivées en décembre 2025 est disponible à la place dans la section page 1 : Variations mensuelles des estimations de population et de mobilité, dans le graphe et/ou tableau des estimations de mobilité.

34. Mobilité : destinations des flux importants (flux de plus de 100 personnes uniquement) au départ de Kalehe en décembre 2025

34.1. Tableau des estimations de départs décembre 2025

Destination (Province)	Destination (Zone de santé)	Estimation des départs : nombre de personnes ayant quitté Kalehe pour cette zone de santé	Solde migratoire pour la connection (différence entre arrivées et départs)
Sud-Kivu	Bunyakiri	-2 500	-400
Sud-Kivu	Minova	-300	0
Nord-Kivu	Kirotshe	-200	*Pas d'arrivées*
Sud-Kivu	Katana	-200	0
Nord-Kivu	Walikale	-100	0
Sud-Kivu	Ibanda	-100	0
Sud-Kivu	Idjwi	-100	0
Sud-Kivu	Kalonge	-100	*Pas d'arrivées*
Sud-Kivu	Ruzizi	-100	*Pas d'arrivées*

34.2. Carte des estimations de départs décembre 2025

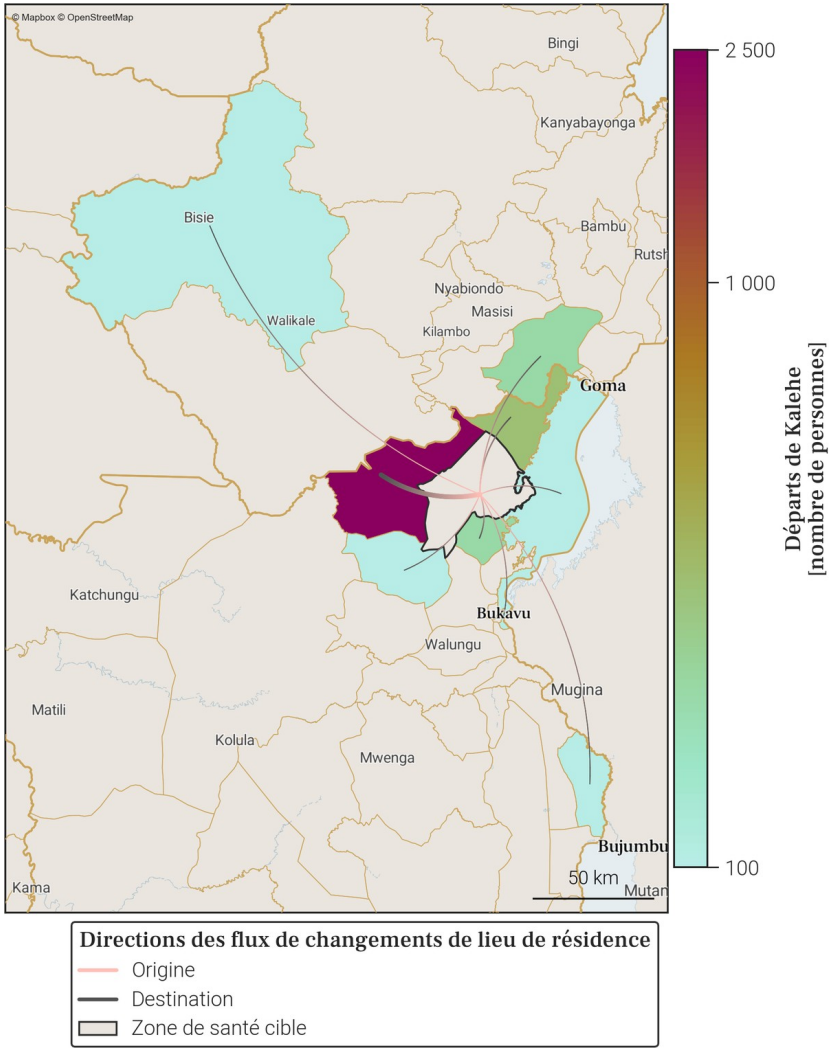

- Le tableau et la carte montrent **seulement une partie du nombre total de personnes qui sont parties de Kalehe** au mois de décembre 2025, pour les connexions les plus importantes. En effet, **seuls les départs de plus de 100 personnes de Kalehe vers une autre zone de santé sont représentés**. De plus, un maximum de 20 connections (par ordre d'importance) sont disponibles dans le tableau.
- Le nombre total de tout les départs en décembre 2025 est disponible à la place dans la section page 1 : Variations mensuelles des estimations de population et de mobilité, dans le graphe et/ou tableau des estimations de mobilité.

35. Localisation de la zone de santé

35.1. Carte des provinces

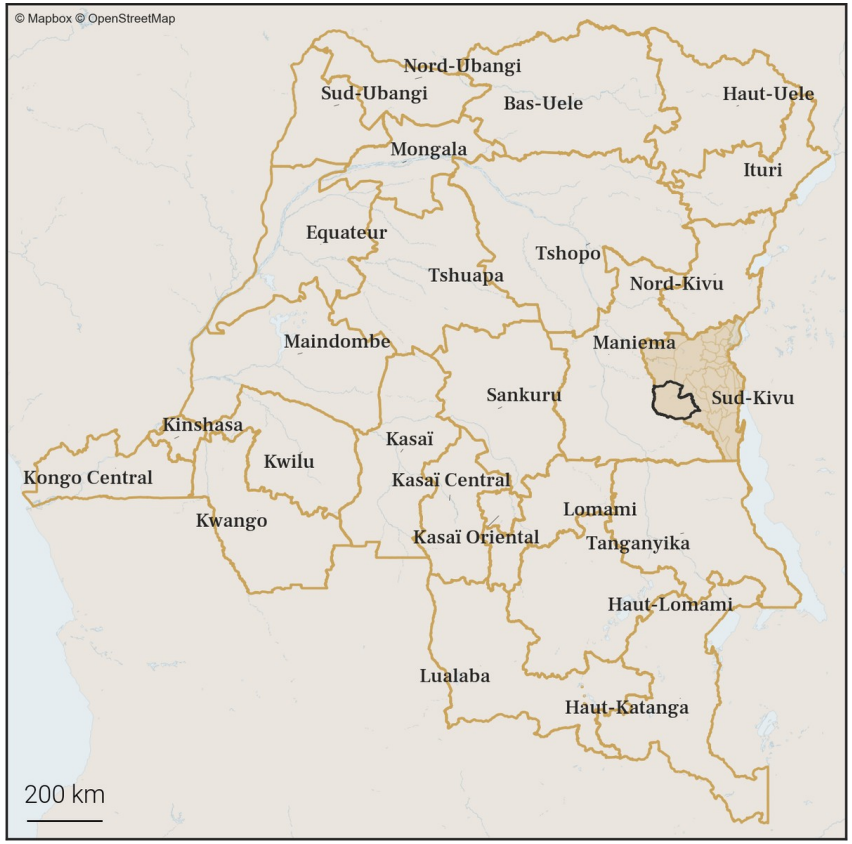

35.2. Carte des zones de santé

36. Variations mensuelles des estimations de population et de mobilité sur une année

36.1. Tableau des estimations de population et de mobilité

Date (année-mois)	Estimation de population (nombre de personnes)	Changement au mois précédent (différence)	Changement au mois précédent (pourcentage)	Arrivées estimées (nombre de personnes)	Départs estimés (nombre de personnes)	Solde migratoire (différence), accroissement naturel exclus
2025-12	**146 700**	**+200**	**+0.14%**	**+500**	**-700**	**-200**
2025-11	**146 500**	**+400**	**+0.27%**	**+500**	**-600**	**-100**
2025-10	**146 100**	**+200**	**+0.14%**	**+600**	**-800**	**-200**
2025-09	145 900	-600	-0.41%	+800	-1 800	-1 000
2025-08	146 500	-1 200	-0.81%	+700	-2 300	-1 600
2025-07	147 700	-200	-0.14%	+800	-1 400	-600
2025-06	147 900	+300	+0.2%	+800	-900	-100
2025-05	147 600	+400	+0.27%	+700	-700	0
2025-04	147 200	0	0.0%	+200	-600	-400
2025-03	147 200	+1 100	+0.75%	+900	-300	+600
2025-02	146 100	+300	+0.21%	+700	-800	-100
2025-01	145 800	+200	+0.14%	+1 000	-1 100	-100
2024-12	145 600	+200	+0.14%	+800	-1 000	-200

Taux moyen d'accroissement de la population (TMAP) sur l'année	TMAP sur les 6 premiers mois (décembre 2024 à juin 2025)	TMAP sur les 6 derniers mois (juin 2025 à décembre 2025)
+0.22%	+1.71%	-0.93%

36.2. Graphes des estimations de population et de mobilité

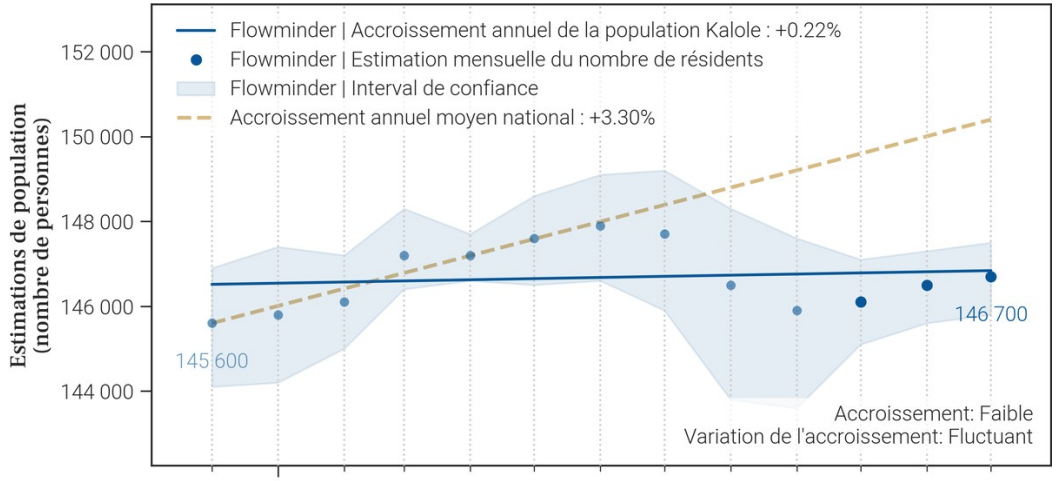

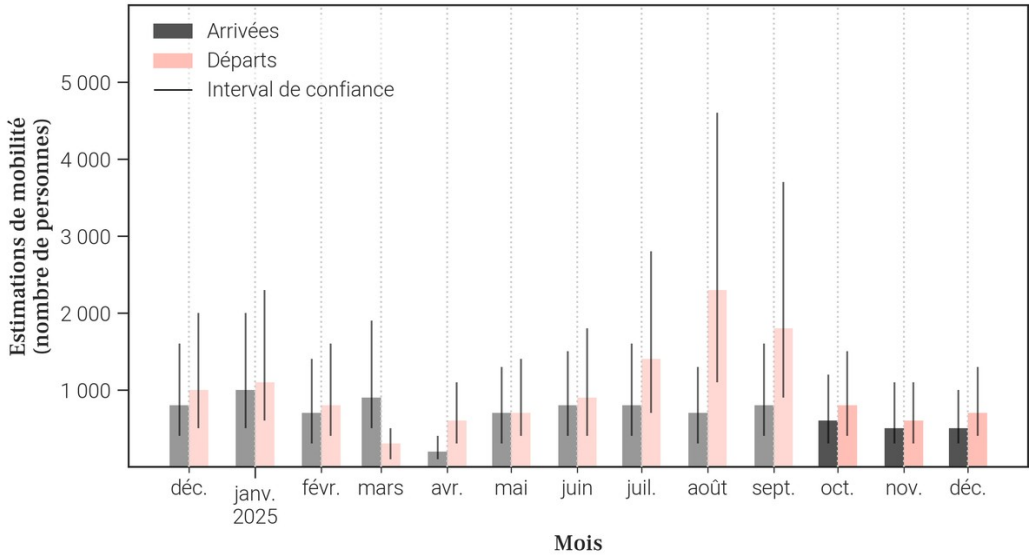

36.3. Données de population rapportées dans DHIS2[1]

Année	Estimation de population de DHIS2 (nombre de personnes)	Changement à l'année précédente (différence)	Changement à l'année précédente (pourcentage)
2025	181 395	+5 287	+3.0%
2024	176 108	X	X

- Le tableau et les graphiques montrent **le nombre de résidents dans Kalole pour le mois de décembre 2025 et les 12 mois précédents**. Un 'résident' désigne ici une personne **ayant passé plus de 2 semaines dans Kalole pour un mois donné**.
- Pour un mois en particulier, **le solde migratoire (arrivées moins les départs) n'est pas égal au changement de population, car il n'inclut pas l'accroissement naturel (naissances et décès)** de la population durant le mois.
- Une attention particulière doit être portée à la **différence d'échelle des axes d'ordonnées** (entre les mesures de population et de mobilité). Une attention particulière doit également être portée au **roulement de la population**, par exemple un large nombre d'arrivées ne changera pas la population de manière significative si le nombre de départs est lui aussi élevé.

37. Mobilité : origine des flux importants (flux de plus de 100 personnes uniquement) à destination de Kalole en décembre 2025

37.1. Tableau des estimations d'arrivées décembre 2025

Origine (Province)	Origine (Zone de santé)	Estimation des arrivées : nombre de personnes ayant quitté cette zone de santé pour Kalole	Solde migratoire pour la connection (différence entre arrivées et départs)
Sud-Kivu	Kitutu	200	-200
Maniema	Kampene	100	0
Maniema	Saramabila	100	0
Sud-Kivu	Kamituga	100	*Pas de départs*

37.2. Carte des estimations d'arrivées décembre 2025

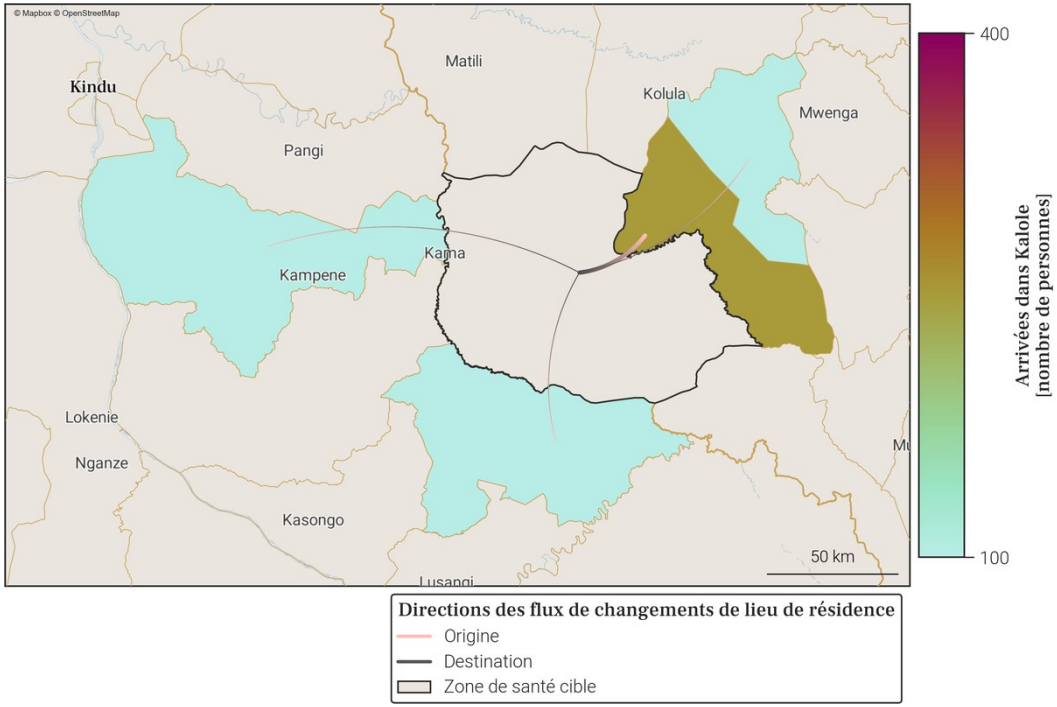

- Le tableau et la carte montrent **seulement une partie du nombre total de personnes qui sont arrivées dans Kalole** au mois de décembre 2025, pour les connexions les plus importantes. En effet, **seules les arrivées de plus de 100 personnes dans Kalole depuis une autre zone de santé sont représentées**. De plus, un maximum de 20 connections (par ordre d'importance) sont disponibles dans le tableau.
- Le nombre total de toutes les arrivées en décembre 2025 est disponible à la place dans la section page 1 : Variations mensuelles des estimations de population et de mobilité, dans le graphe et/ou tableau des estimations de mobilité.

38. Mobilité : destinations des flux importants (flux de plus de 100 personnes uniquement) au départ de Kalole en décembre 2025

38.1. Tableau des estimations de départs décembre 2025

Destination (Province)	Destination (Zone de santé)	Estimation des départs : nombre de personnes ayant quitté Kalole pour cette zone de santé	Solde migratoire pour la connection (différence entre arrivées et départs)
Sud-Kivu	Kitutu	-400	-200
Maniema	Kampene	-100	0
Maniema	Saramabila	-100	0

38.2. Carte des estimations de départs décembre 2025

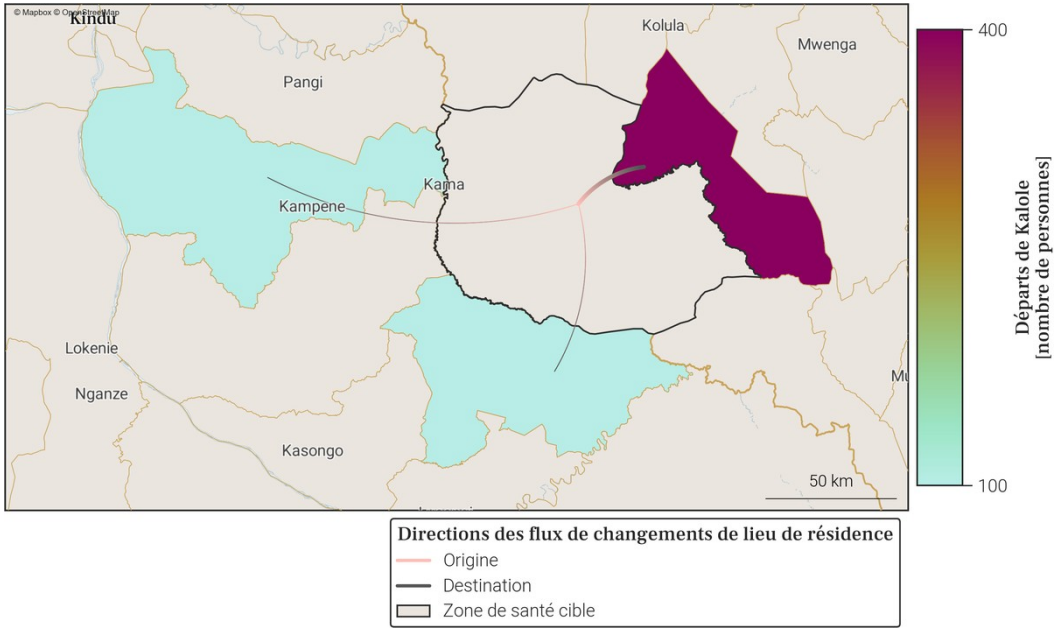

- Le tableau et la carte montrent **seulement une partie du nombre total de personnes qui sont parties de Kalole** au mois de décembre 2025, pour les connexions les plus importantes. En effet, **seuls les départs de plus de 100 personnes de Kalole vers une autre zone de santé sont représentés**. De plus, un maximum de 20 connections (par ordre d'importance) sont disponibles dans le tableau.
- Le nombre total de tout les départs en décembre 2025 est disponible à la place dans la section page 1 : Variations mensuelles des estimations de population et de mobilité, dans le graphe et/ou tableau des estimations de mobilité.

39. Localisation de la zone de santé

39.1. Carte des provinces

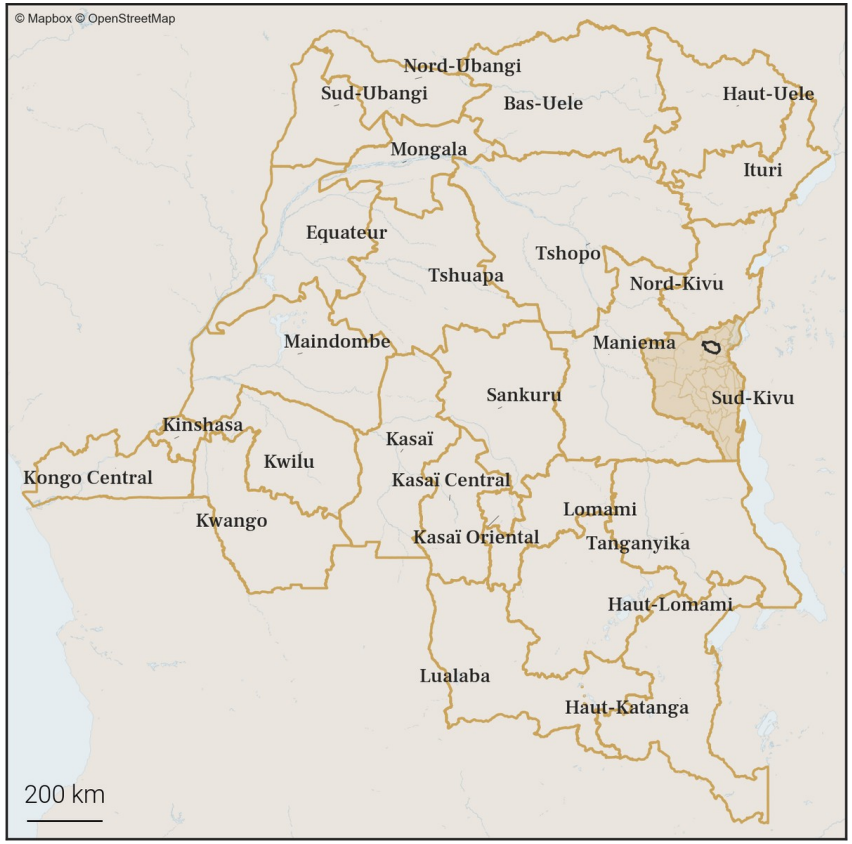

39.2. Carte des zones de santé

40. Variations mensuelles des estimations de population et de mobilité sur une année

40.1. Tableau des estimations de population et de mobilité

Date (année-mois)	Estimation de population (nombre de personnes)	Changement au mois précédent (différence)	Changement au mois précédent (pourcentage)	Arrivées estimées (nombre de personnes)	Départs estimés (nombre de personnes)	Solde migratoire (différence), accroissement naturel exclus
2025-12	**205 400**	**+600**	**+0.29%**	**+1 000**	**-1 000**	**0**
2025-11	**204 800**	**+600**	**+0.29%**	**+1 200**	**-1 000**	**+200**
2025-10	**204 200**	**+700**	**+0.34%**	**+1 200**	**-1 200**	**0**
2025-09	203 500	+500	+0.25%	+1 500	-1 400	+100
2025-08	203 000	+400	+0.2%	+1 400	-1 500	-100
2025-07	202 600	+700	+0.35%	+1 300	-1 200	+100
2025-06	201 900	+500	+0.25%	+1 300	-1 300	0
2025-05	201 400	+700	+0.35%	+1 500	-1 200	+300
2025-04	200 700	+1 000	+0.5%	+1 400	-1 000	+400
2025-03	199 700	+1 300	+0.66%	+2 000	-1 200	+800
2025-02	198 400	-900	-0.45%	+1 500	-2 900	-1 400
2025-01	199 300	+1 500	+0.76%	+2 600	-1 700	+900
2024-12	197 800	+2 400	+1.23%	+3 200	-1 300	+1 900

Taux moyen d'accroissement de la population (TMAP) sur l'année	TMAP sur les 6 premiers mois (décembre 2024 à juin 2025)	TMAP sur les 6 derniers mois (juin 2025 à décembre 2025)
+3.78%	+2.04%	+1.71%

40.2. Graphes des estimations de population et de mobilité

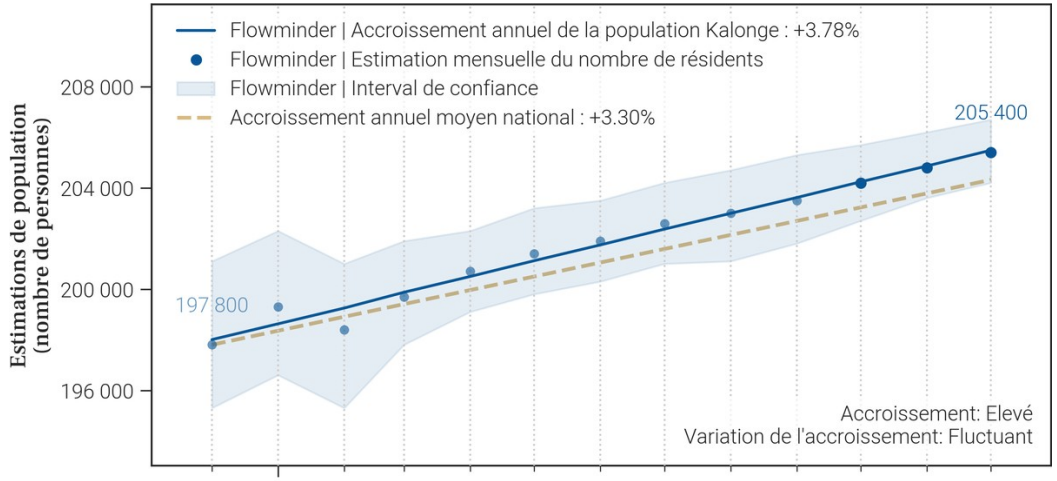

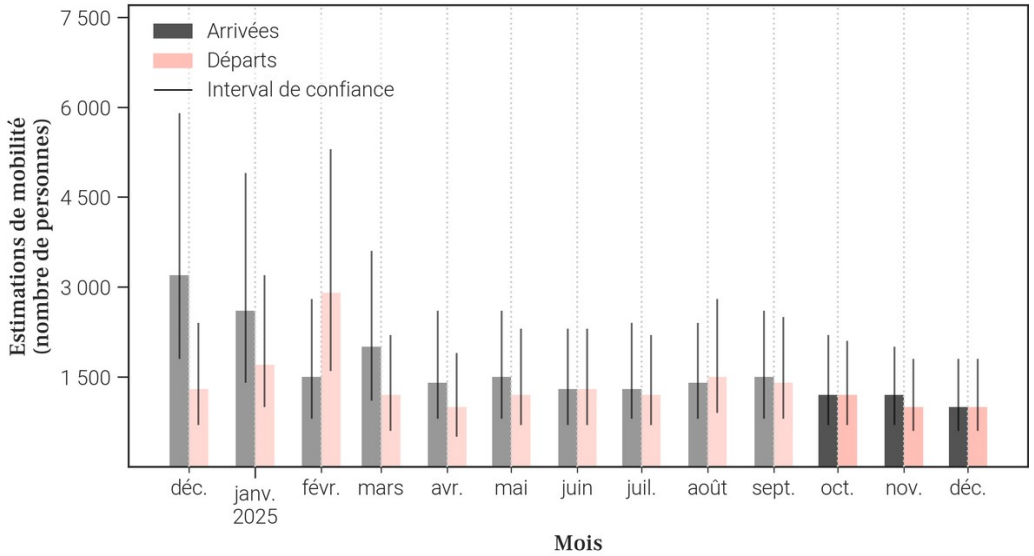

40.3. Données de population rapportées dans DHIS2[1]

Année	Estimation de population de DHIS2 (nombre de personnes)	Changement à l'année précédente (différence)	Changement à l'année précédente (pourcentage)
2025	245 060	+6 159	+2.58%
2024	238 901	X	X

- Le tableau et les graphiques montrent **le nombre de résidents dans Kalonge pour le mois de décembre 2025 et les 12 mois précédents**. Un 'résident' désigne ici une personne **ayant passé plus de 2 semaines dans Kalonge pour un mois donné**.
- Pour un mois en particulier, **le solde migratoire (arrivées moins les départs) n'est pas égal au changement de population, car il n'inclut pas l'accroissement naturel (naissances et décès)** de la population durant le mois.
- Une attention particulière doit être portée à la **différence d'échelle des axes d'ordonnées** (entre les mesures de population et de mobilité). Une attention particulière doit également être portée au **roulement de la population**, par exemple un large nombre d'arrivées ne changera pas la population de manière significative si le nombre de départs est lui aussi élevé.

41. Mobilité : origine des flux importants (flux de plus de 100 personnes uniquement) à destination de Kalonge en décembre 2025

41.1. Tableau des estimations d'arrivées décembre 2025

Origine (Province)	Origine (Zone de santé)	Estimation des arrivées : nombre de personnes ayant quitté cette zone de santé pour Kalonge	Solde migratoire pour la connection (différence entre arrivées et départs)
Sud-Kivu	Ibanda	200	0
Sud-Kivu	Bagira	100	-100
Sud-Kivu	Bunyakiri	100	0
Sud-Kivu	Kadutu	100	0
Sud-Kivu	Kalehe	100	*Pas de départs*
Sud-Kivu	Kamituga	100	*Pas de départs*
Sud-Kivu	Kitutu	100	*Pas de départs*

41.2. Carte des estimations d'arrivées décembre 2025

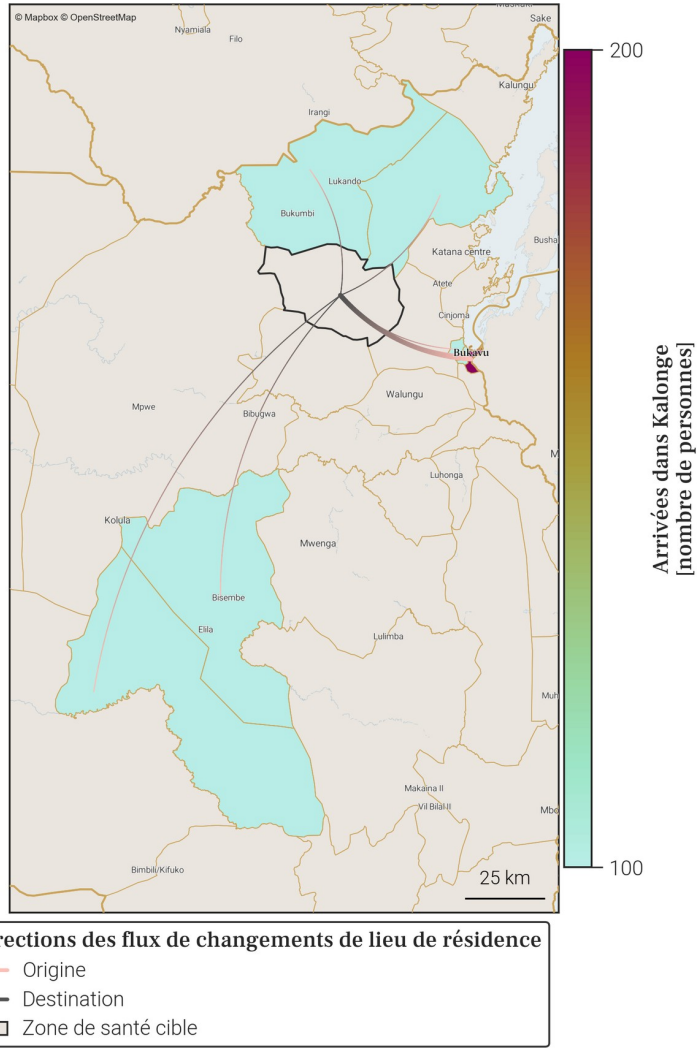

- Le tableau et la carte montrent **seulement une partie du nombre total de personnes qui sont arrivées dans Kalonge** au mois de décembre 2025, pour les connexions les plus importantes. En effet, **seules les arrivées de plus de 100 personnes dans Kalonge depuis une autre zone de santé sont représentées**. De plus, un maximum de 20 connections (par ordre d'importance) sont disponibles dans le tableau.
- Le nombre total de toutes les arrivées en décembre 2025 est disponible à la place dans la section page 1 : Variations mensuelles des estimations de population et de mobilité, dans le graphe et/ou tableau des estimations de mobilité.

42. Mobilité : destinations des flux importants (flux de plus de 100 personnes uniquement) au départ de Kalonge en décembre 2025

42.1. Tableau des estimations de départs décembre 2025

Destination (Province)	Destination (Zone de santé)	Estimation des départs : nombre de personnes ayant quitté Kalonge pour cette zone de santé	Solde migratoire pour la connection (différence entre arrivées et départs)
Sud-Kivu	Bagira	-200	-100
Sud-Kivu	Ibanda	-200	0
Sud-Kivu	Bunyakiri	-100	0
Sud-Kivu	Kadutu	-100	0
Sud-Kivu	Katana	-100	*Pas d'arrivées*

42.2. Carte des estimations de départs décembre 2025

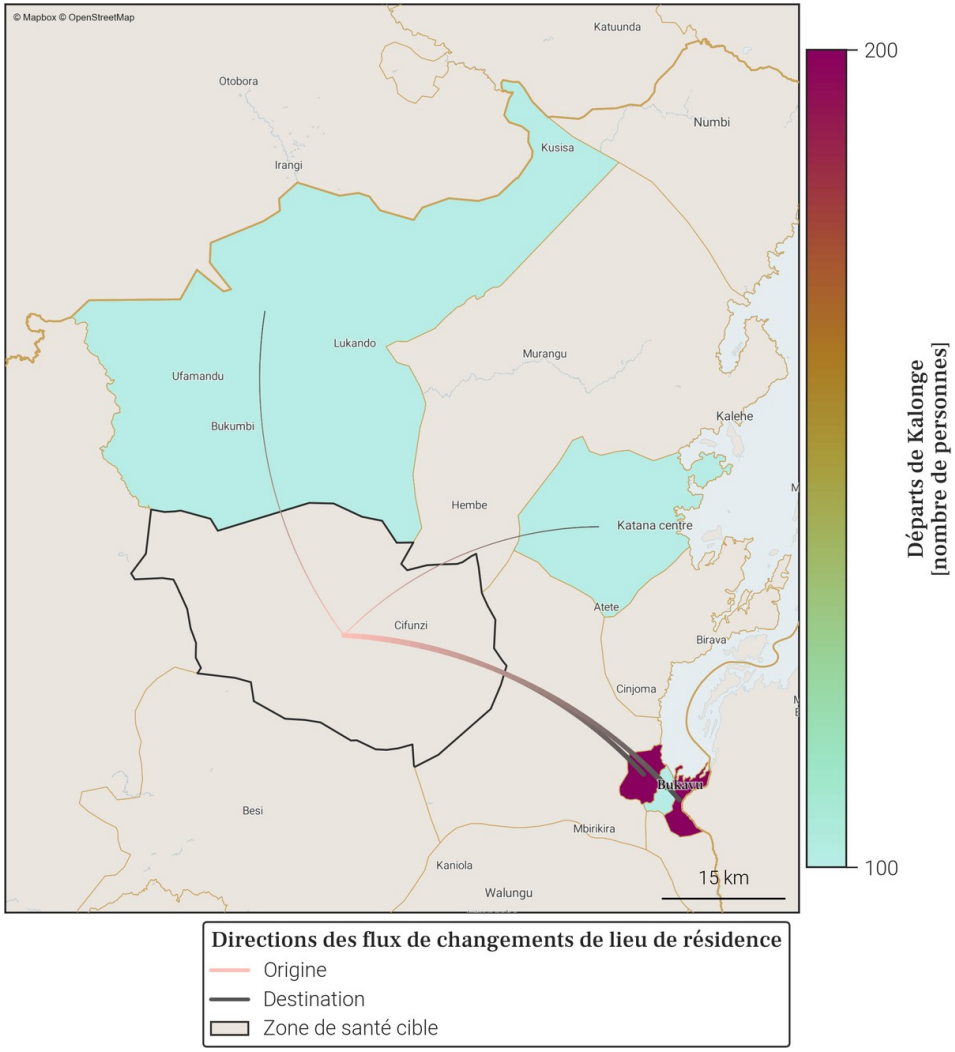

- Le tableau et la carte montrent **seulement une partie du nombre total de personnes qui sont parties de Kalonge** au mois de décembre 2025, pour les connexions les plus importantes. En effet, **seuls les départs de plus de 100 personnes de Kalonge vers une autre zone de santé sont représentés**. De plus, un maximum de 20 connections (par ordre d'importance) sont disponibles dans le tableau.
- Le nombre total de tout les départs en décembre 2025 est disponible à la place dans la section page 1 : Variations mensuelles des estimations de population et de mobilité, dans le graphe et/ou tableau des estimations de mobilité.

43. Localisation de la zone de santé

43.1. Carte des provinces

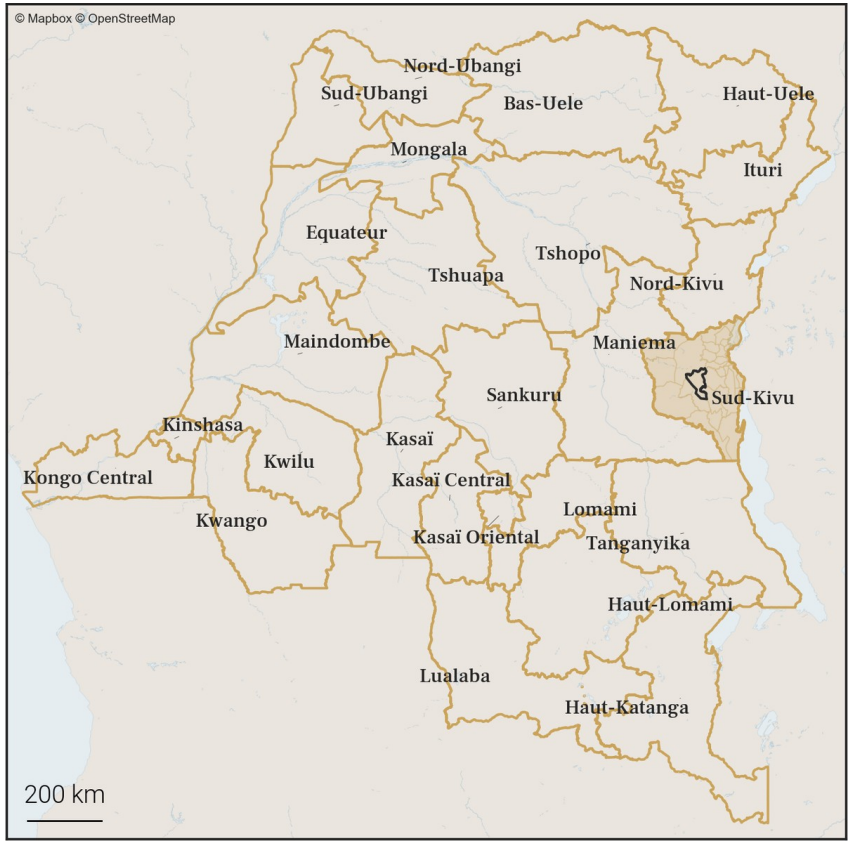

43.2. Carte des zones de santé

44. Variations mensuelles des estimations de population et de mobilité sur une année

44.1. Tableau des estimations de population et de mobilité

Date (année-mois)	Estimation de population (nombre de personnes)	Changement au mois précédent (différence)	Changement au mois précédent (pourcentage)	Arrivées estimées (nombre de personnes)	Départs estimés (nombre de personnes)	Solde migratoire (différence), accroissement naturel exclus
2025-12	**239 700**	**+400**	**+0.17%**	**+1 400**	**-1 600**	**-200**
2025-11	**239 300**	**+500**	**+0.21%**	**+2 000**	**-2 100**	**-100**
2025-10	**238 800**	**+1 200**	**+0.51%**	**+2 600**	**-2 100**	**+500**
2025-09	237 600	+1 300	+0.55%	+2 400	-1 700	+700
2025-08	236 300	+1 300	+0.55%	+2 500	-1 900	+600
2025-07	235 000	+1 000	+0.43%	+2 400	-2 000	+400
2025-06	234 000	+500	+0.21%	+1 800	-2 000	-200
2025-05	233 500	+100	+0.04%	+1 500	-2 100	-600
2025-04	233 400	+100	+0.04%	+1 000	-1 600	-600
2025-03	233 300	+100	+0.04%	+1 100	-1 600	-500
2025-02	233 200	+1 100	+0.47%	+2 900	-2 400	+500
2025-01	232 100	-300	-0.13%	+2 600	-3 500	-900
2024-12	232 400	-500	-0.21%	+2 200	-3 300	-1 100

Taux moyen d'accroissement de la population (TMAP) sur l'année	TMAP sur les 6 premiers mois (décembre 2024 à juin 2025)	TMAP sur les 6 derniers mois (juin 2025 à décembre 2025)
+3.47%	+0.72%	+2.58%

44.2. Graphes des estimations de population et de mobilité

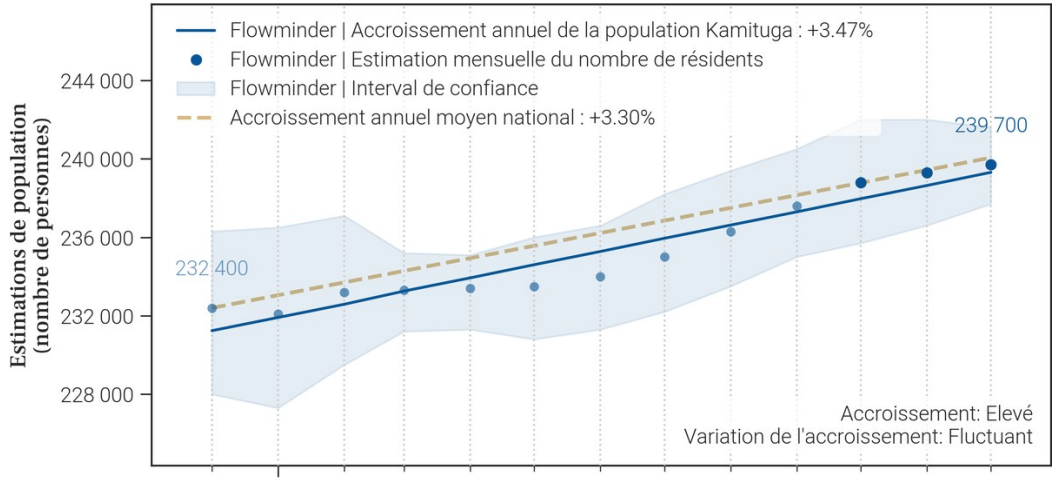

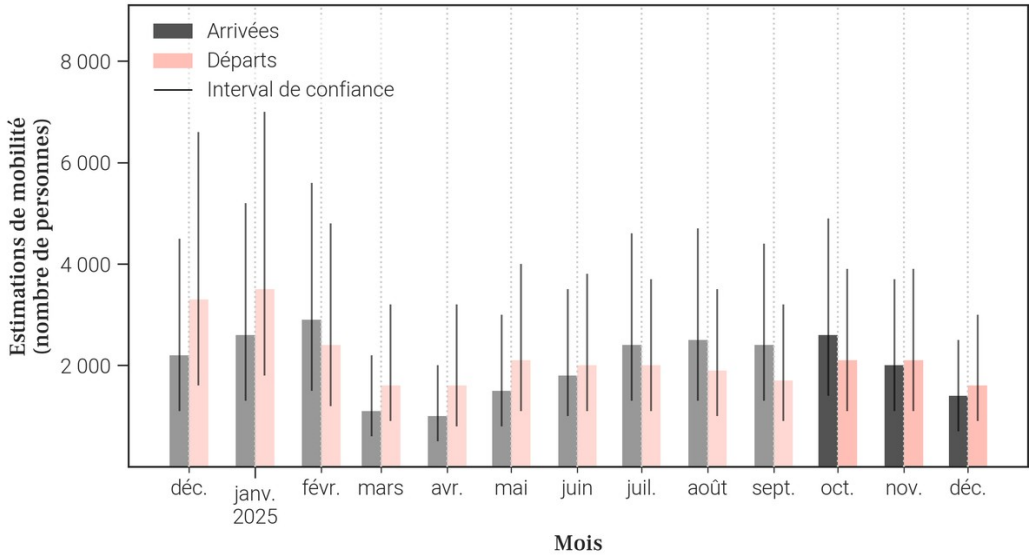

44.3. Données de population rapportées dans DHIS2[1]

Année	Estimation de population de DHIS2 (nombre de personnes)	Changement à l'année précédente (différence)	Changement à l'année précédente (pourcentage)
2025	248 900	+7 248	+3.0%
2024	241 652	X	X

- Le tableau et les graphiques montrent **le nombre de résidents dans Kamituga pour le mois de décembre 2025 et les 12 mois précédents**. Un 'résident' désigne ici une personne **ayant passé plus de 2 semaines dans Kamituga pour un mois donné**.
- Pour un mois en particulier, **le solde migratoire (arrivées moins les départs) n'est pas égal au changement de population, car il n'inclut pas l'accroissement naturel (naissances et décès)** de la population durant le mois.
- Une attention particulière doit être portée à la **différence d'échelle des axes d'ordonnées** (entre les mesures de population et de mobilité). Une attention particulière doit également être portée au **roulement de la population**, par exemple un large nombre d'arrivées ne changera pas la population de manière significative si le nombre de départs est lui aussi élevé.

45. Mobilité : origine des flux importants (flux de plus de 100 personnes uniquement) à destination de Kamituga en décembre 2025

45.1. Tableau des estimations d'arrivées décembre 2025

Origine (Province)	Origine (Zone de santé)	Estimation des arrivées : nombre de personnes ayant quitté cette zone de santé pour Kamituga	Solde migratoire pour la connection (différence entre arrivées et départs)
Sud-Kivu	Kitutu	600	0
Sud-Kivu	Ibanda	100	-200
Sud-Kivu	Mubumbano	100	0
Sud-Kivu	Mulungu	100	0
Sud-Kivu	Mwenga	100	*Pas de départs*

45.2. Carte des estimations d'arrivées décembre 2025

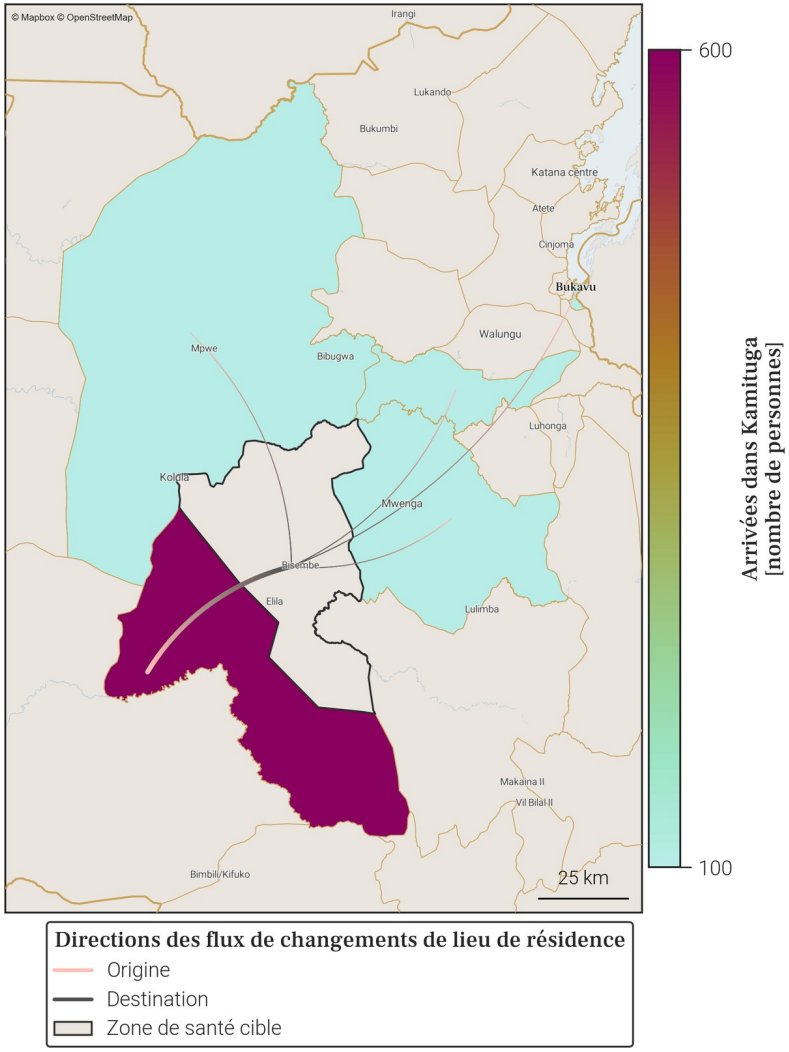

- Le tableau et la carte montrent **seulement une partie du nombre total de personnes qui sont arrivées dans Kamituga** au mois de décembre 2025, pour les connexions les plus importantes. En effet, **seules les arrivées de plus de 100 personnes dans Kamituga depuis une autre zone de santé sont représentées**. De plus, un maximum de 20 connections (par ordre d'importance) sont disponibles dans le tableau.
- Le nombre total de toutes les arrivées en décembre 2025 est disponible à la place dans la section page 1 : Variations mensuelles des estimations de population et de mobilité, dans le graphe et/ou tableau des estimations de mobilité.

46. Mobilité : destinations des flux importants (flux de plus de 100 personnes uniquement) au départ de Kamituga en décembre 2025

46.1. Tableau des estimations de départs décembre 2025

Destination (Province)	Destination (Zone de santé)	Estimation des départs : nombre de personnes ayant quitté Kamituga pour cette zone de santé	Solde migratoire pour la connection (différence entre arrivées et départs)
Sud-Kivu	Kitutu	-600	0
Sud-Kivu	Ibanda	-300	-200
Sud-Kivu	Kadutu	-100	*Pas d'arrivées*
Sud-Kivu	Kalole	-100	*Pas d'arrivées*
Sud-Kivu	Kalonge	-100	*Pas d'arrivées*
Sud-Kivu	Mubumbano	-100	0
Sud-Kivu	Mulungu	-100	0

46.2. Carte des estimations de départs décembre 2025

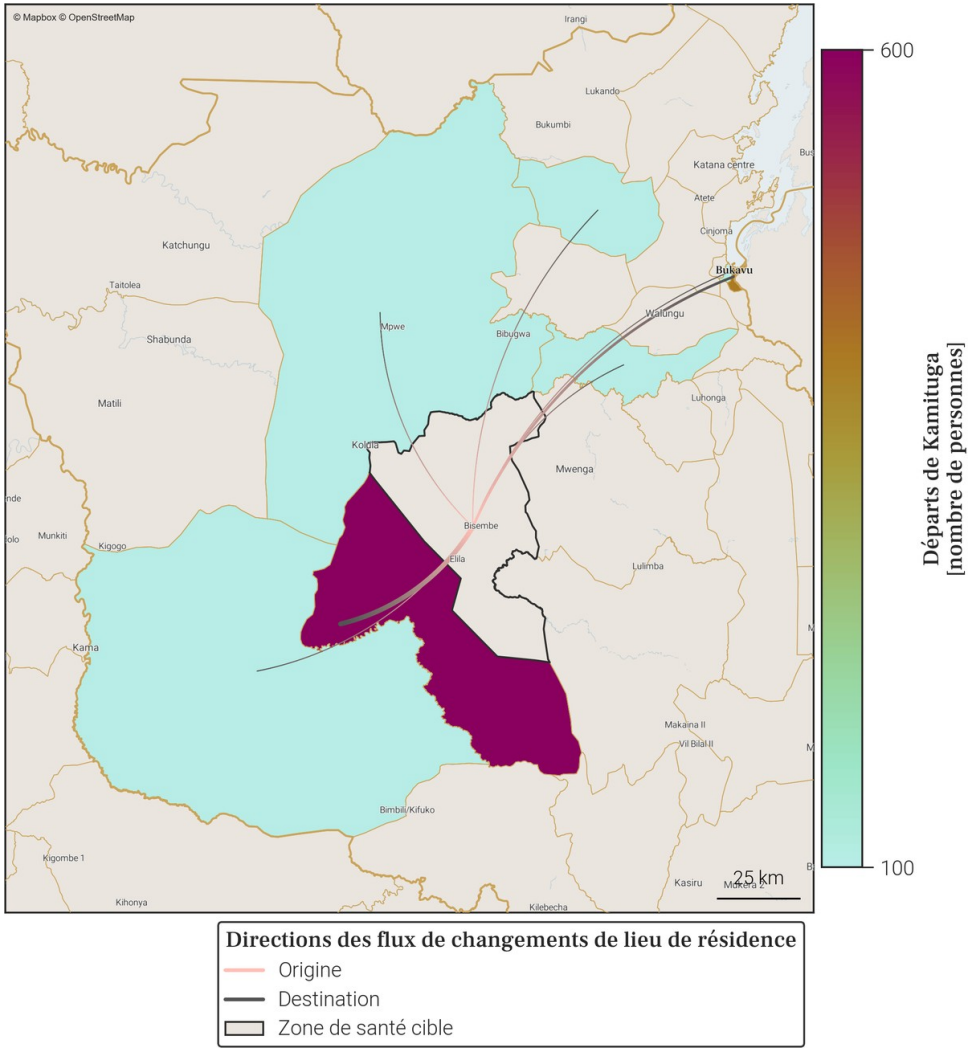

- Le tableau et la carte montrent **seulement une partie du nombre total de personnes qui sont parties de Kamituga** au mois de décembre 2025, pour les connexions les plus importantes. En effet, **seuls les départs de plus de 100 personnes de Kamituga vers une autre zone de santé sont représentés**. De plus, un maximum de 20 connections (par ordre d'importance) sont disponibles dans le tableau.
- Le nombre total de tout les départs en décembre 2025 est disponible à la place dans la section page 1 : Variations mensuelles des estimations de population et de mobilité, dans le graphe et/ou tableau des estimations de mobilité.

47. Localisation de la zone de santé

47.1. Carte des provinces

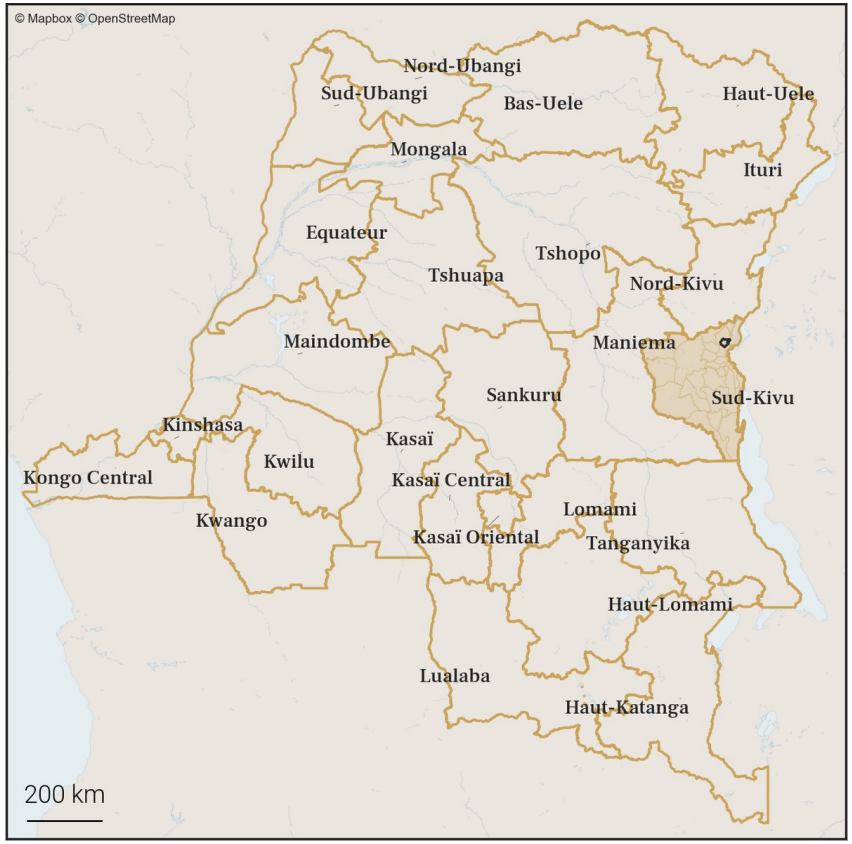

47.2. Carte des zones de santé

48. Variations mensuelles des estimations de population et de mobilité sur une année

48.1. Tableau des estimations de population et de mobilité

Date (année-mois)	Estimation de population (nombre de personnes)	Changement au mois précédent (différence)	Changement au mois précédent (pourcentage)	Arrivées estimées (nombre de personnes)	Départs estimés (nombre de personnes)	Solde migratoire (différence), accroissement naturel exclus
2025-12	**280 200**	**+700**	**+0.25%**	**+1 700**	**-1 800**	**-100**
2025-11	**279 500**	**+800**	**+0.29%**	**+1 600**	**-1 500**	**+100**
2025-10	**278 700**	**+900**	**+0.32%**	**+1 700**	**-1 500**	**+200**
2025-09	277 800	+1 300	+0.47%	+2 000	-1 400	+600
2025-08	276 500	+1 900	+0.69%	+2 200	-1 100	+1 100
2025-07	274 600	-500	-0.18%	+1 200	-2 500	-1 300
2025-06	275 100	+400	+0.15%	+1 700	-1 900	-200
2025-05	274 700	0	0.0%	+2 000	-2 700	-700
2025-04	274 700	+1 400	+0.51%	+2 100	-1 500	+600
2025-03	273 300	-800	-0.29%	+2 000	-3 600	-1 600
2025-02	274 100	+1 300	+0.48%	+3 100	-2 600	+500
2025-01	272 800	+1 500	+0.55%	+3 000	-2 200	+800
2024-12	271 300	+400	+0.15%	+3 100	-3 400	-300

Taux moyen d'accroissement de la population (TMAP) sur l'année	TMAP sur les 6 premiers mois (décembre 2024 à juin 2025)	TMAP sur les 6 derniers mois (juin 2025 à décembre 2025)
+2.97%	+1.25%	+2.13%

48.2. Graphes des estimations de population et de mobilité

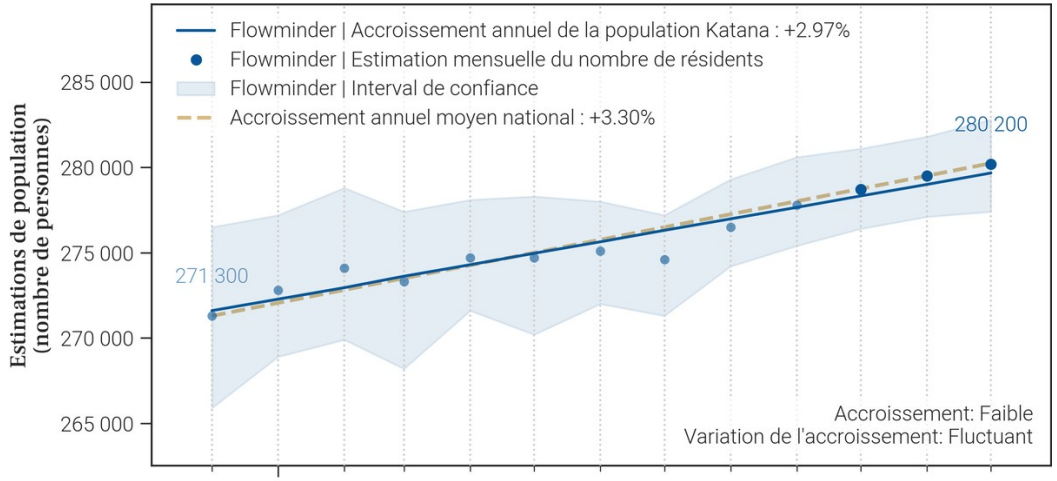

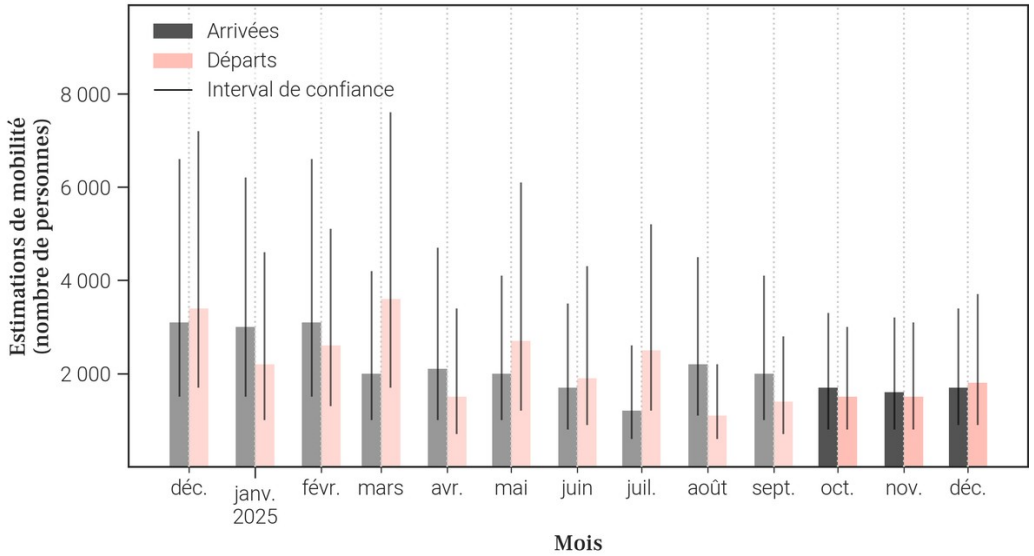

48.3. Données de population rapportées dans DHIS2[1]

Année	Estimation de population de DHIS2 (nombre de personnes)	Changement à l'année précédente (différence)	Changement à l'année précédente (pourcentage)
2025	283 793	+8 263	+3.0%
2024	275 530	X	X

- Le tableau et les graphiques montrent **le nombre de résidents dans Katana pour le mois de décembre 2025 et les 12 mois précédents**. Un 'résident' désigne ici une personne **ayant passé plus de 2 semaines dans Katana pour un mois donné**.
- Pour un mois en particulier, **le solde migratoire (arrivées moins les départs) n'est pas égal au changement de population, car il n'inclut pas l'accroissement naturel (naissances et décès)** de la population durant le mois.
- Une attention particulière doit être portée à la **différence d'échelle des axes d'ordonnées** (entre les mesures de population et de mobilité). Une attention particulière doit également être portée au **roulement de la population**, par exemple un large nombre d'arrivées ne changera pas la population de manière significative si le nombre de départs est lui aussi élevé.

49. Mobilité : origine des flux importants (flux de plus de 100 personnes uniquement) à destination de Katana en décembre 2025

49.1. Tableau des estimations d'arrivées décembre 2025

Origine (Province)	Origine (Zone de santé)	Estimation des arrivées : nombre de personnes ayant quitté cette zone de santé pour Katana	Solde migratoire pour la connection (différence entre arrivées et départs)
Sud-Kivu	Ibanda	200	0
Sud-Kivu	Kabare	200	0
Sud-Kivu	Kalehe	200	0
Sud-Kivu	Miti Murhesa	200	-100
Sud-Kivu	Idjwi	100	0
Sud-Kivu	Kadutu	100	-100
Sud-Kivu	Kalonge	100	*Pas de départs*
Sud-Kivu	Kimbi Lulenge	100	0
Sud-Kivu	Kitutu	100	*Pas de départs*

49.2. Carte des estimations d'arrivées décembre 2025

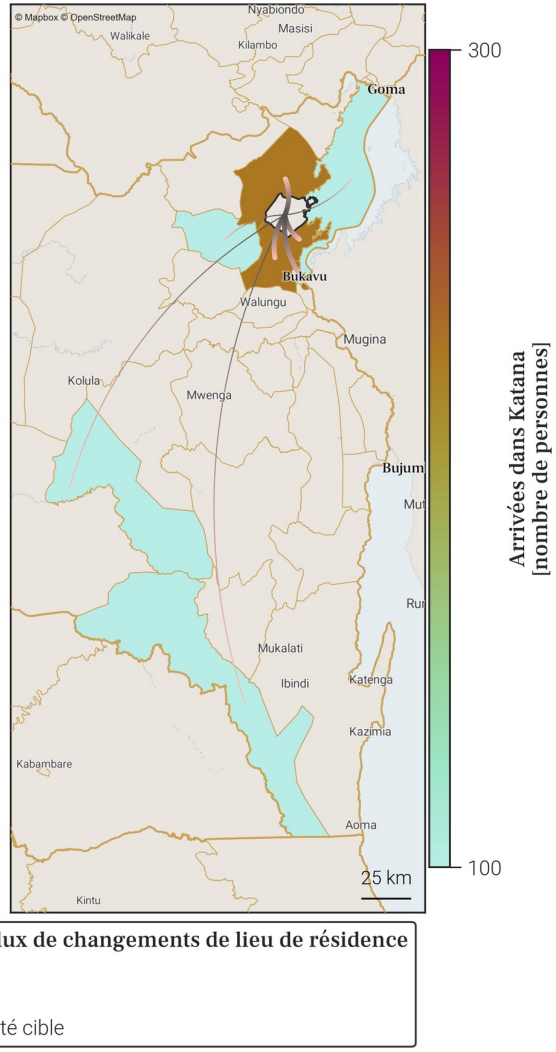

- Le tableau et la carte montrent **seulement une partie du nombre total de personnes qui sont arrivées dans Katana** au mois de décembre 2025, pour les connexions les plus importantes. En effet, **seules les arrivées de plus de 100 personnes dans Katana depuis une autre zone de santé sont représentées**. De plus, un maximum de 20 connections (par ordre d'importance) sont disponibles dans le tableau.
- Le nombre total de toutes les arrivées en décembre 2025 est disponible à la place dans la section page 1 : Variations mensuelles des estimations de population et de mobilité, dans le graphe et/ou tableau des estimations de mobilité.

50. Mobilité : destinations des flux importants (flux de plus de 100 personnes uniquement) au départ de Katana en décembre 2025

50.1. Tableau des estimations de départs décembre 2025

Destination (Province)	Destination (Zone de santé)	Estimation des départs : nombre de personnes ayant quitté Katana pour cette zone de santé	Solde migratoire pour la connection (différence entre arrivées et départs)
Sud-Kivu	Miti Murhesa	-300	-100
Sud-Kivu	Ibanda	-200	0
Sud-Kivu	Kabare	-200	0
Sud-Kivu	Kadutu	-200	-100
Sud-Kivu	Kalehe	-200	0
Sud-Kivu	Bagira	-100	*Pas d'arrivées*
Sud-Kivu	Idjwi	-100	0
Sud-Kivu	Kimbi Lulenge	-100	0

50.2. Carte des estimations de départs décembre 2025

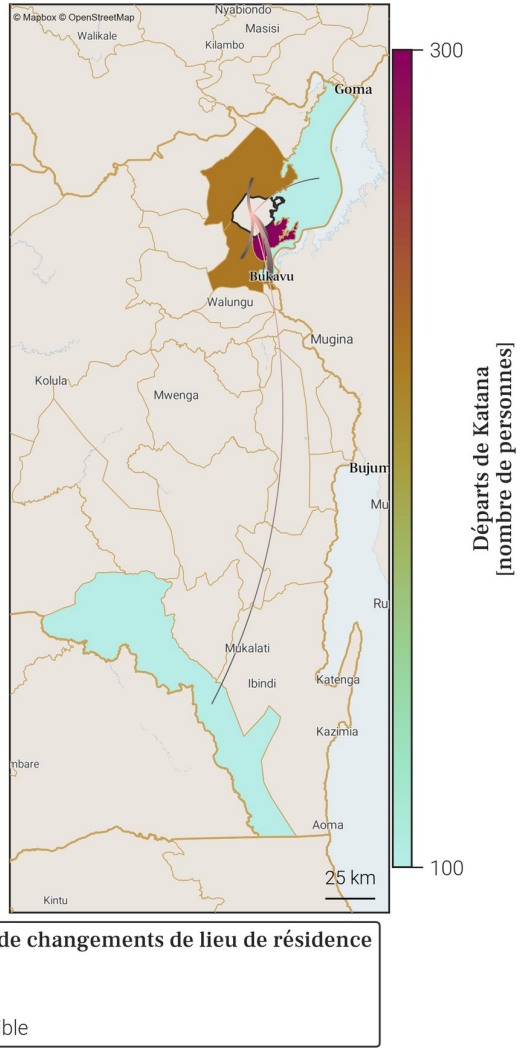

- Le tableau et la carte montrent **seulement une partie du nombre total de personnes qui sont parties de Katana** au mois de décembre 2025, pour les connexions les plus importantes. En effet, **seuls les départs de plus de 100 personnes de Katana vers une autre zone de santé sont représentés**. De plus, un maximum de 20 connections (par ordre d'importance) sont disponibles dans le tableau.
- Le nombre total de tout les départs en décembre 2025 est disponible à la place dans la section page 1 : Variations mensuelles des estimations de population et de mobilité, dans le graphe et/ou tableau des estimations de mobilité.

51. Localisation de la zone de santé

51.1. Carte des provinces

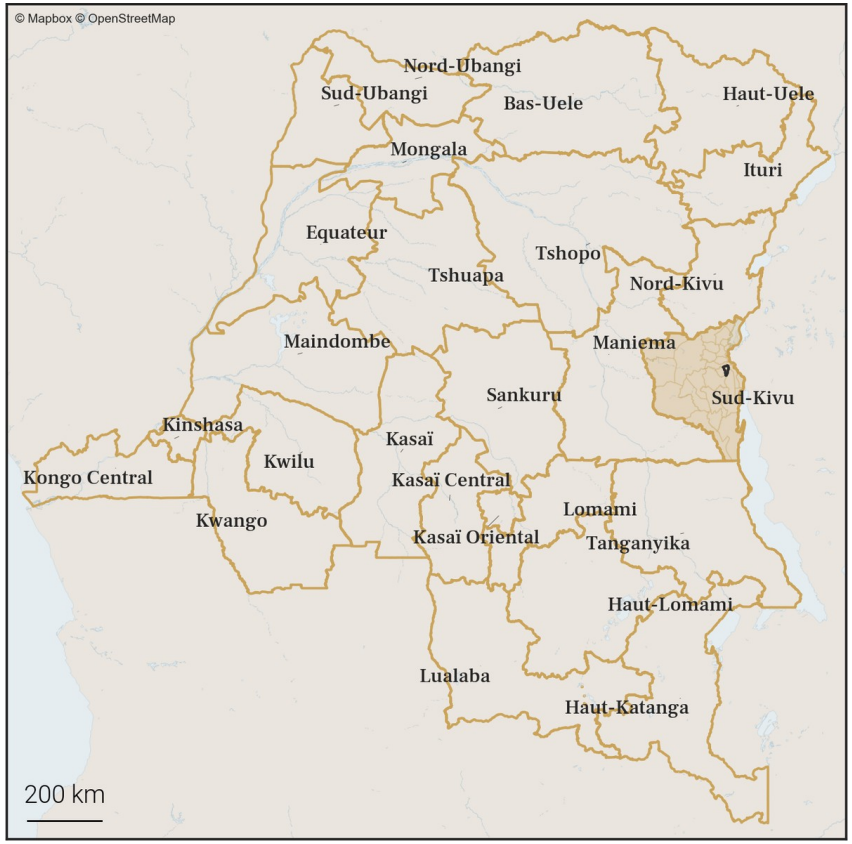

51.2. Carte des zones de santé

52. Variations mensuelles des estimations de population et de mobilité sur une année

52.1. Tableau des estimations de population et de mobilité

Date (année-mois)	Estimation de population (nombre de personnes)	Changement au mois précédent (différence)	Changement au mois précédent (pourcentage)	Arrivées estimées (nombre de personnes)	Départs estimés (nombre de personnes)	Solde migratoire (différence), accroissement naturel exclus
2025-12	**159 300**	**-400**	**-0.25%**	**+700**	**-1 600**	**-900**
2025-11	**159 700**	**+800**	**+0.5%**	**+1 100**	**-800**	**+300**
2025-10	**158 900**	**+1 700**	**+1.08%**	**+1 500**	**-200**	**+1 300**
2025-09	157 200	+2 400	+1.55%	+2 100	-100	+2 000
2025-08	154 800	+400	+0.26%	X	-3 400	X
2025-07	154 400	+1 400	+0.92%	+2 000	-1 000	+1 000
2025-06	153 000	+1 700	+1.12%	+2 400	-1 100	+1 300
2025-05	151 300	-3 100	-2.01%	+900	-4 300	-3 400
2025-04	154 400	+900	+0.59%	+1 200	-700	+500
2025-03	153 500	+900	+0.59%	+1 300	-800	+500
2025-02	152 600	-100	-0.07%	+800	-1 300	-500
2025-01	152 700	+800	+0.53%	+1 200	-800	+400
2024-12	151 900	+900	+0.6%	+1 400	-900	+500

Taux moyen d'accroissement de la population (TMAP) sur l'année	TMAP sur les 6 premiers mois (décembre 2024 à juin 2025)	TMAP sur les 6 derniers mois (juin 2025 à décembre 2025)
+5.19%	+0.32%	+4.71%

52.2. Graphes des estimations de population et de mobilité

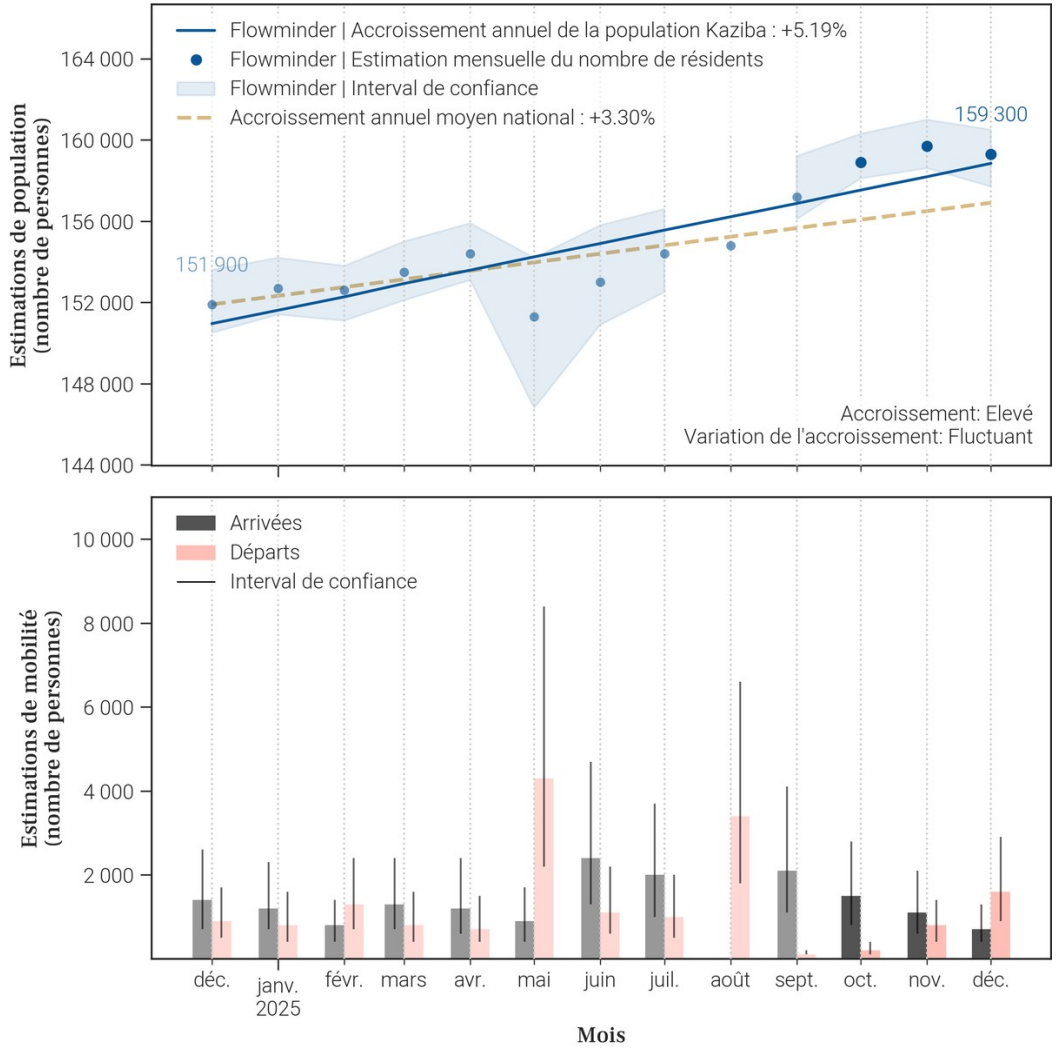

52.3. Données de population rapportées dans DHIS2[1]

Année	Estimation de population de DHIS2 (nombre de personnes)	Changement à l'année précédente (différence)	Changement à l'année précédente (pourcentage)
2025	162 760	+4 742	+3.0%
2024	158 018	X	X

- Le tableau et les graphiques montrent **le nombre de résidents dans Kaziba pour le mois de décembre 2025 et les 12 mois précédents**. Un 'résident' désigne ici une personne **ayant passé plus de 2 semaines dans Kaziba pour un mois donné**.
- Pour un mois en particulier, **le solde migratoire (arrivées moins les départs) n'est pas égal au changement de population, car il n'inclut pas l'accroissement naturel (naissances et décès)** de la population durant le mois.
- Une attention particulière doit être portée à la **différence d'échelle des axes d'ordonnées** (entre les mesures de population et de mobilité). Une attention particulière doit également être portée au **roulement de la population**, par exemple un large nombre d'arrivées ne changera pas la population de manière significative si le nombre de départs est lui aussi élevé.

53. Mobilité : origine des flux importants (flux de plus de 100 personnes uniquement) à destination de Kaziba en décembre 2025

53.1. Tableau des estimations d'arrivées décembre 2025

Origine (Province)	Origine (Zone de santé)	Estimation des arrivées : nombre de personnes ayant quitté cette zone de santé pour Kaziba	Solde migratoire pour la connection (différence entre arrivées et départs)
Sud-Kivu	Mwana	200	-100
Sud-Kivu	Ibanda	100	-100
Sud-Kivu	Kimbi Lulenge	100	*Pas de départs*
Sud-Kivu	Lemera	100	0
Sud-Kivu	Nyangezi	100	0

53.2. Carte des estimations d'arrivées décembre 2025

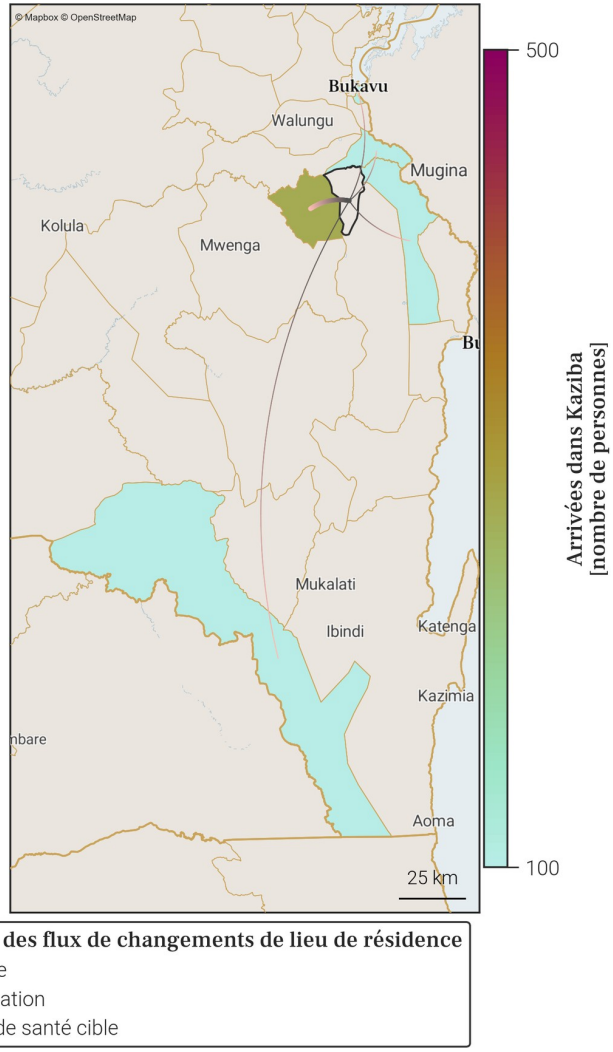

Directions des flux de changements de lieu de résidence
- Origine
- Destination
- Zone de santé cible

- Le tableau et la carte montrent **seulement une partie du nombre total de personnes qui sont arrivées dans Kaziba** au mois de décembre 2025, pour les connexions les plus importantes. En effet, **seules les arrivées de plus de 100 personnes dans Kaziba depuis une autre zone de santé sont représentées**. De plus, un maximum de 20 connections (par ordre d'importance) sont disponibles dans le tableau.
- Le nombre total de toutes les arrivées en décembre 2025 est disponible à la place dans la section page 1 : Variations mensuelles des estimations de population et de mobilité, dans le graphe et/ou tableau des estimations de mobilité.

54. Mobilité : destinations des flux importants (flux de plus de 100 personnes uniquement) au départ de Kaziba en décembre 2025

54.1. Tableau des estimations de départs décembre 2025

Destination (Province)	Destination (Zone de santé)	Estimation des départs : nombre de personnes ayant quitté Kaziba pour cette zone de santé	Solde migratoire pour la connection (différence entre arrivées et départs)
Sud-Kivu	Fizi	-500	*Pas d'arrivées*
Sud-Kivu	Mwana	-300	-100
Sud-Kivu	Ibanda	-200	-100
Sud-Kivu	Lemera	-100	0
Sud-Kivu	Nyangezi	-100	0
Sud-Kivu	Nyantende	-100	*Pas d'arrivées*
Sud-Kivu	Ruzizi	-100	*Pas d'arrivées*

54.2. Carte des estimations de départs décembre 2025

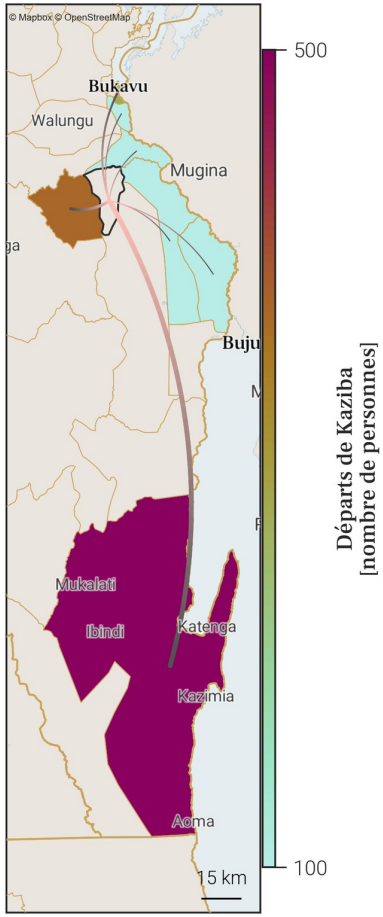

Directions des flux de changements de lieu de résidence
- Origine
- Destination
- Zone de santé cible

- Le tableau et la carte montrent **seulement une partie du nombre total de personnes qui sont parties de Kaziba** au mois de décembre 2025, pour les connexions les plus importantes. En effet, **seuls les départs de plus de 100 personnes de Kaziba vers une autre zone de santé sont représentés**. De plus, un maximum de 20 connections (par ordre d'importance) sont disponibles dans le tableau.
- Le nombre total de tout les départs en décembre 2025 est disponible à la place dans la section page 1 : Variations mensuelles des estimations de population et de mobilité, dans le graphe et/ou tableau des estimations de mobilité.

55. Localisation de la zone de santé

55.1. Carte des provinces

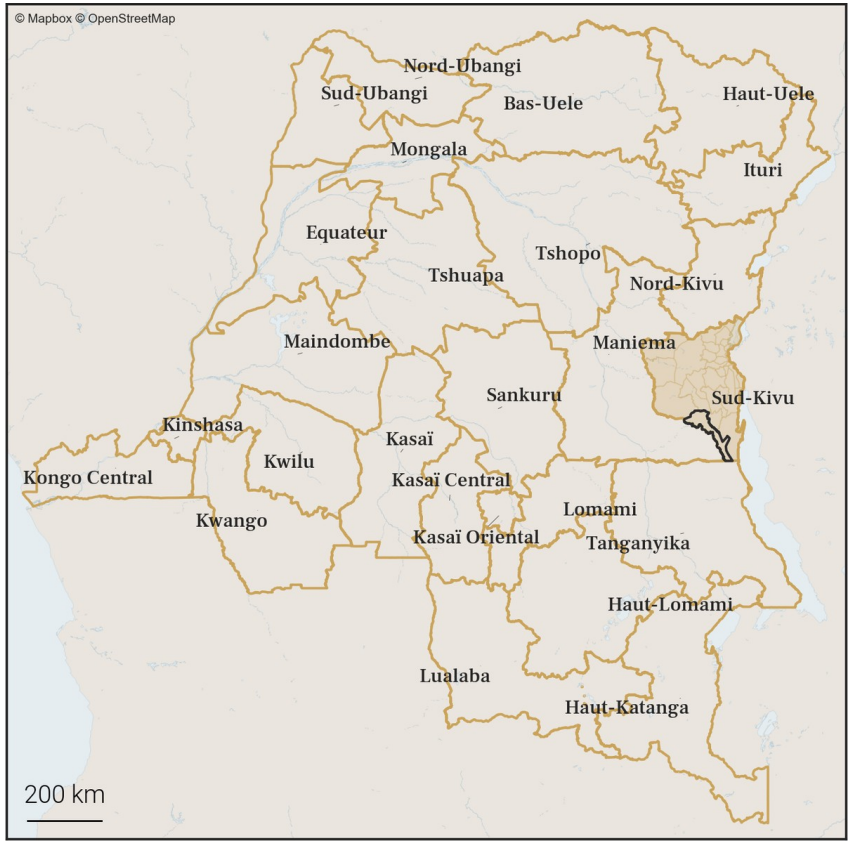

55.2. Carte des zones de santé

56. Variations mensuelles des estimations de population et de mobilité sur une année

56.1. Tableau des estimations de population et de mobilité

Date (année-mois)	Estimation de population (nombre de personnes)	Changement au mois précédent (différence)	Changement au mois précédent (pourcentage)	Arrivées estimées (nombre de personnes)	Départs estimés (nombre de personnes)	Solde migratoire (différence), accroissement naturel exclus
2025-12	**138 600**	**-600**	**-0.43%**	**+7 300**	**-8 300**	**-1 000**
2025-11	**139 200**	**-500**	**-0.36%**	**+7 100**	**-8 000**	**-900**
2025-10	**139 700**	**-1 200**	**-0.85%**	**+8 100**	**-9 700**	**-1 600**
2025-09	140 900	-1 100	-0.77%	+7 900	-9 400	-1 500
2025-08	142 000	+600	+0.42%	+7 800	-7 600	+200
2025-07	141 400	+900	+0.64%	+7 400	-6 900	+500
2025-06	140 500	+1 200	+0.86%	+6 900	-6 000	+900
2025-05	139 300	+500	+0.36%	+5 100	-5 000	+100
2025-04	138 800	+200	+0.14%	+4 200	-4 400	-200
2025-03	138 600	-2 100	-1.49%	+4 200	-6 600	-2 400
2025-02	140 700	+2 400	+1.74%	+9 300	-7 400	+1 900
2025-01	138 300	-9 700	-6.55%	+5 700	-15 700	-10 000
2024-12	148 000	+1 300	+0.89%	+11 200	-10 300	+900

Taux moyen d'accroissement de la population (TMAP) sur l'année	TMAP sur les 6 premiers mois (décembre 2024 à juin 2025)	TMAP sur les 6 derniers mois (juin 2025 à décembre 2025)
-1.8%	-3.24%	-1.89%

56.2. Graphes des estimations de population et de mobilité

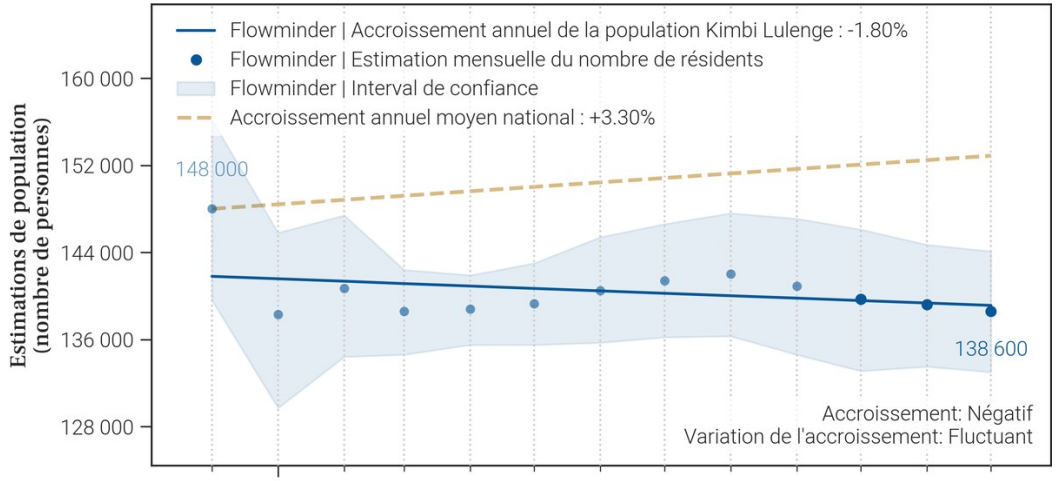

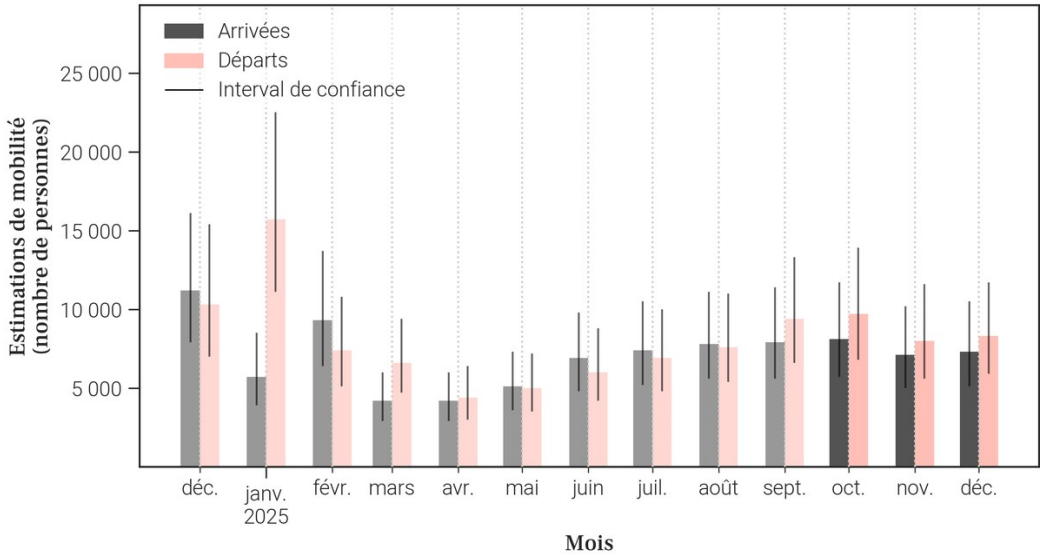

56.3. Données de population rapportées dans DHIS2[1]

Année	Estimation de population de DHIS2 (nombre de personnes)	Changement à l'année précédente (différence)	Changement à l'année précédente (pourcentage)
2025	453 653	+13 213	+3.0%
2024	440 440	X	X

- Le tableau et les graphiques montrent **le nombre de résidents dans Kimbi Lulenge pour le mois de décembre 2025 et les 12 mois précédents**. Un 'résident' désigne ici une personne **ayant passé plus de 2 semaines dans Kimbi Lulenge pour un mois donné**.
- Pour un mois en particulier, **le solde migratoire (arrivées moins les départs) n'est pas égal au changement de population, car il n'inclut pas l'accroissement naturel (naissances et décès)** de la population durant le mois.
- Une attention particulière doit être portée à la **différence d'échelle des axes d'ordonnées** (entre les mesures de population et de mobilité). Une attention particulière doit également être portée au **roulement de la population**, par exemple un large nombre d'arrivées ne changera pas la population de manière significative si le nombre de départs est lui aussi élevé.

57. Mobilité : origine des flux importants (flux de plus de 100 personnes uniquement) à destination de Kimbi Lulenge en décembre 2025

57.1. Tableau des estimations d'arrivées décembre 2025

Origine (Province)	Origine (Zone de santé)	Estimation des arrivées : nombre de personnes ayant quitté cette zone de santé pour Kimbi Lulenge	Solde migratoire pour la connection (différence entre arrivées et départs)
Sud-Kivu	Fizi	1 800	-600
Maniema	Kabambare	1 200	400
Tanganyika	Nyemba	1 000	-600
Sud-Kivu	Uvira	900	400
Sud-Kivu	Ibanda	500	100
Sud-Kivu	Lemera	300	200
Sud-Kivu	Ruzizi	300	0
Tanganyika	Kalemie	200	-400
Maniema	Saramabila	100	0
Sud-Kivu	Itombwe	100	0
Sud-Kivu	Kadutu	100	-100
Sud-Kivu	Katana	100	0
Sud-Kivu	Nundu	100	-100
Sud-Kivu	Nyangezi	100	-100
Sud-Kivu	Nyantende	100	0

57.2. Carte des estimations d'arrivées décembre 2025

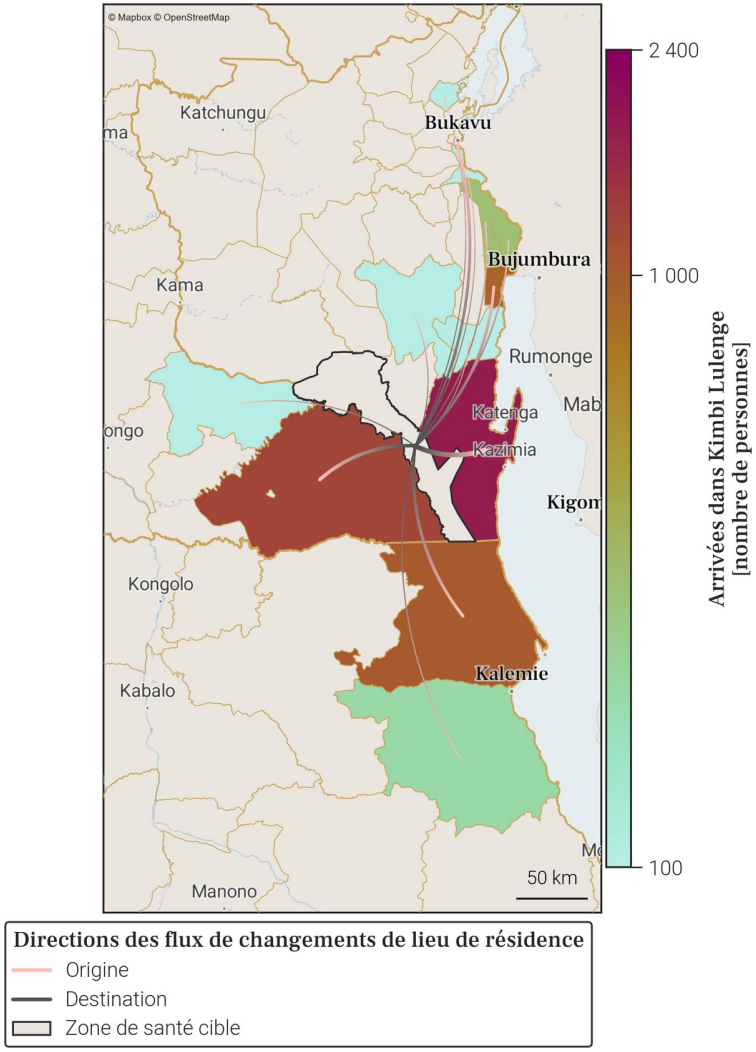

- Le tableau et la carte montrent **seulement une partie du nombre total de personnes qui sont arrivées dans Kimbi Lulenge** au mois de décembre 2025, pour les connexions les plus importantes. En effet, **seules les arrivées de plus de 100 personnes dans Kimbi Lulenge depuis une autre zone de santé sont représentées**. De plus, un maximum de 20 connections (par ordre d'importance) sont disponibles dans le tableau.
- Le nombre total de toutes les arrivées en décembre 2025 est disponible à la place dans la section page 1 : Variations mensuelles des estimations de population et de mobilité, dans le graphe et/ou tableau des estimations de mobilité.

58. Mobilité : destinations des flux importants (flux de plus de 100 personnes uniquement) au départ de Kimbi Lulenge en décembre 2025

58.1. Tableau des estimations de départs décembre 2025

Destination (Province)	Destination (Zone de santé)	Estimation des départs : nombre de personnes ayant quitté Kimbi Lulenge pour cette zone de santé	Solde migratoire pour la connection (différence entre arrivées et départs)
Sud-Kivu	Fizi	-2 400	-600
Tanganyika	Nyemba	-1 600	-600
Maniema	Kabambare	-800	400
Tanganyika	Kalemie	-600	-400
Sud-Kivu	Uvira	-500	400
Sud-Kivu	Ibanda	-400	100
Sud-Kivu	Ruzizi	-300	0
Sud-Kivu	Kadutu	-200	-100
Sud-Kivu	Nundu	-200	-100
Sud-Kivu	Nyangezi	-200	-100
Maniema	Saramabila	-100	0
Sud-Kivu	Itombwe	-100	0
Sud-Kivu	Kabare	-100	*Pas d'arrivées*
Sud-Kivu	Katana	-100	0
Sud-Kivu	Kaziba	-100	*Pas d'arrivées*
Sud-Kivu	Lemera	-100	200
Sud-Kivu	Nyantende	-100	0

58.2. Carte des estimations de départs décembre 2025

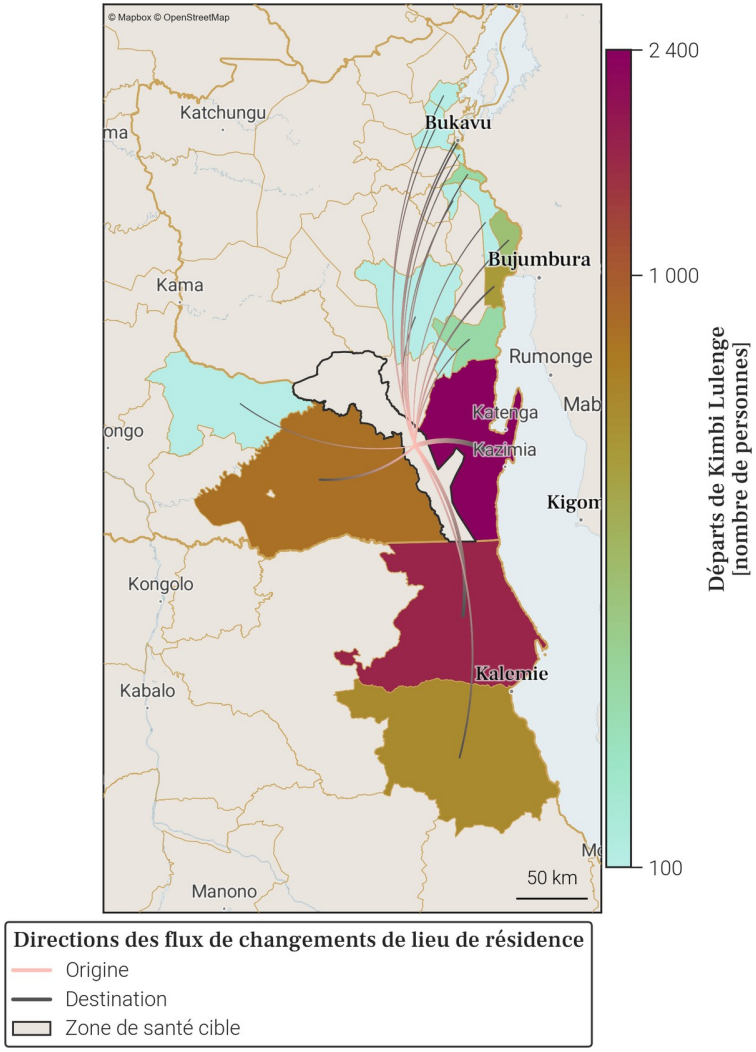

- Le tableau et la carte montrent **seulement une partie du nombre total de personnes qui sont parties de Kimbi Lulenge** au mois de décembre 2025, pour les connexions les plus importantes. En effet, **seuls les départs de plus de 100 personnes de Kimbi Lulenge vers une autre zone de santé sont représentés**. De plus, un maximum de 20 connections (par ordre d'importance) sont disponibles dans le tableau.
- Le nombre total de tout les départs en décembre 2025 est disponible à la place dans la section page 1 : Variations mensuelles des estimations de population et de mobilité, dans le graphe et/ou tableau des estimations de mobilité.

59. Localisation de la zone de santé

59.1. Carte des provinces

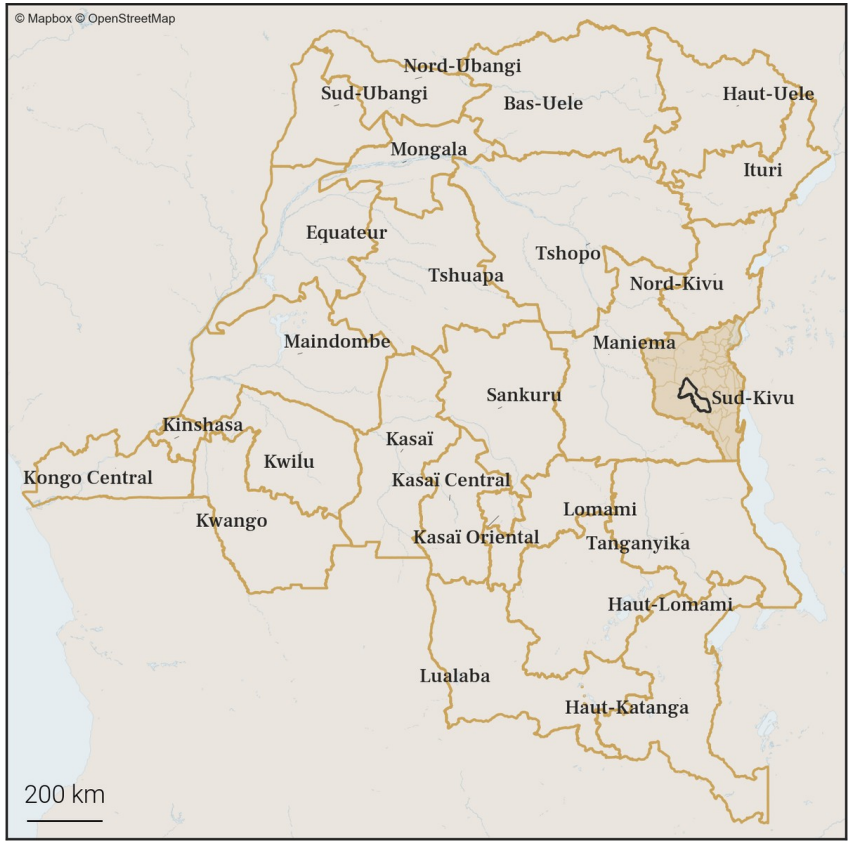

59.2. Carte des zones de santé

Gavi OIM ONU MIGRATION PEV Programme Elargi de Vaccination République Démocratique du Congo vodacom FLOWMINDER.ORG

60. Variations mensuelles des estimations de population et de mobilité sur une année

60.1. Tableau des estimations de population et de mobilité

Date (année-mois)	Estimation de population (nombre de personnes)	Changement au mois précédent (différence)	Changement au mois précédent (pourcentage)	Arrivées estimées (nombre de personnes)	Départs estimés (nombre de personnes)	Solde migratoire (différence), accroissement naturel exclus
2025-12	**165 100**	**-100**	**-0.06%**	**+1 400**	**-2 000**	**-600**
2025-11	**165 200**	**-700**	**-0.42%**	**+1 800**	**-2 900**	**-1 100**
2025-10	**165 900**	**-700**	**-0.42%**	**+2 100**	**-3 300**	**-1 200**
2025-09	166 600	-100	-0.06%	+2 100	-2 700	-600
2025-08	166 700	+100	+0.06%	+2 300	-2 700	-400
2025-07	166 600	-200	-0.12%	+2 300	-3 000	-700
2025-06	166 800	-100	-0.06%	+2 200	-2 700	-500
2025-05	166 900	-300	-0.18%	+1 800	-2 600	-800
2025-04	167 200	+700	+0.42%	+1 100	-800	+300
2025-03	166 500	-1 000	-0.6%	+400	-1 900	-1 500
2025-02	167 500	+1 100	+0.66%	+2 900	-2 300	+600
2025-01	166 400	-2 100	-1.25%	+1 800	-4 300	-2 500
2024-12	168 500	-1 300	-0.77%	+2 100	-3 800	-1 700

Taux moyen d'accroissement de la population (TMAP) sur l'année	TMAP sur les 6 premiers mois (décembre 2024 à juin 2025)	TMAP sur les 6 derniers mois (juin 2025 à décembre 2025)
-1.32%	-0.56%	-1.12%

60.2. Graphes des estimations de population et de mobilité

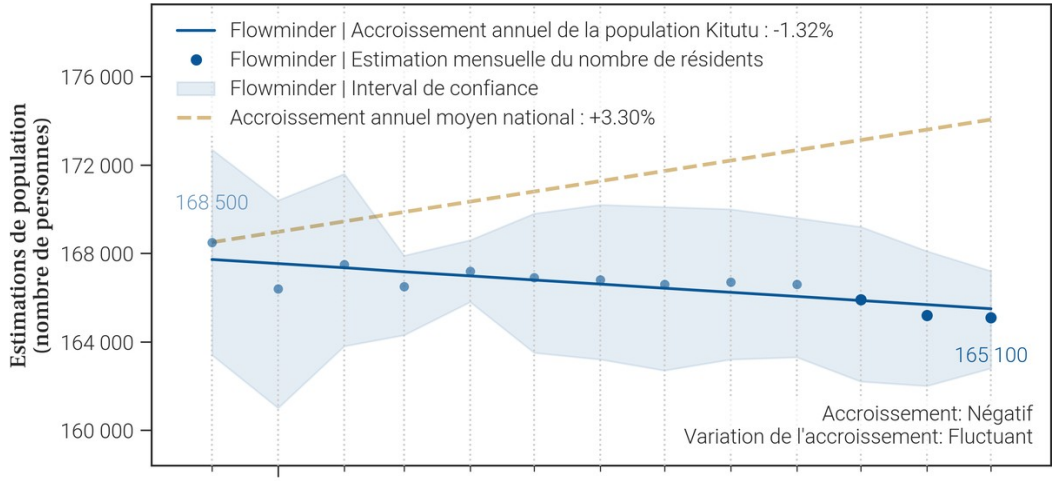

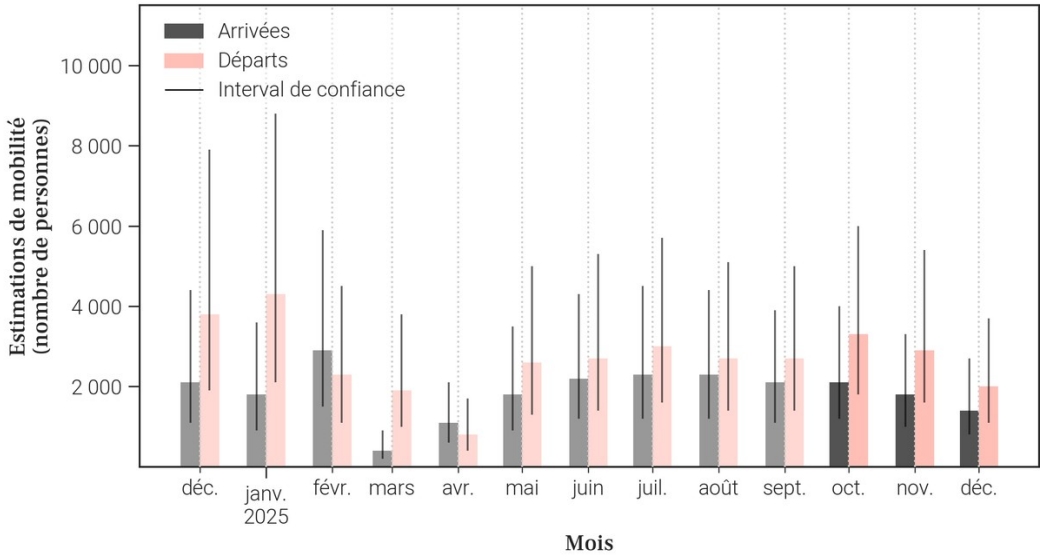

60.3. Données de population rapportées dans DHIS2[1]

Année	Estimation de population de DHIS2 (nombre de personnes)	Changement à l'année précédente (différence)	Changement à l'année précédente (pourcentage)
2025	231 809	+9 662	+4.35%
2024	222 147	X	X

- Le tableau et les graphiques montrent **le nombre de résidents dans Kitutu pour le mois de décembre 2025 et les 12 mois précédents**. Un 'résident' désigne ici une personne **ayant passé plus de 2 semaines dans Kitutu pour un mois donné**.
- Pour un mois en particulier, **le solde migratoire (arrivées moins les départs) n'est pas égal au changement de population, car il n'inclut pas l'accroissement naturel (naissances et décès)** de la population durant le mois.
- Une attention particulière doit être portée à la **différence d'échelle des axes d'ordonnées** (entre les mesures de population et de mobilité). Une attention particulière doit également être portée au **roulement de la population**, par exemple un large nombre d'arrivées ne changera pas la population de manière significative si le nombre de départs est lui aussi élevé.

61. Mobilité : origine des flux importants (flux de plus de 100 personnes uniquement) à destination de Kitutu en décembre 2025

61.1. Tableau des estimations d'arrivées décembre 2025

Origine (Province)	Origine (Zone de santé)	Estimation des arrivées : nombre de personnes ayant quitté cette zone de santé pour Kitutu	Solde migratoire pour la connection (différence entre arrivées et départs)
Sud-Kivu	Kamituga	600	0
Sud-Kivu	Kalole	400	200
Sud-Kivu	Ibanda	100	-200
Sud-Kivu	Kadutu	100	0

61.2. Carte des estimations d'arrivées décembre 2025

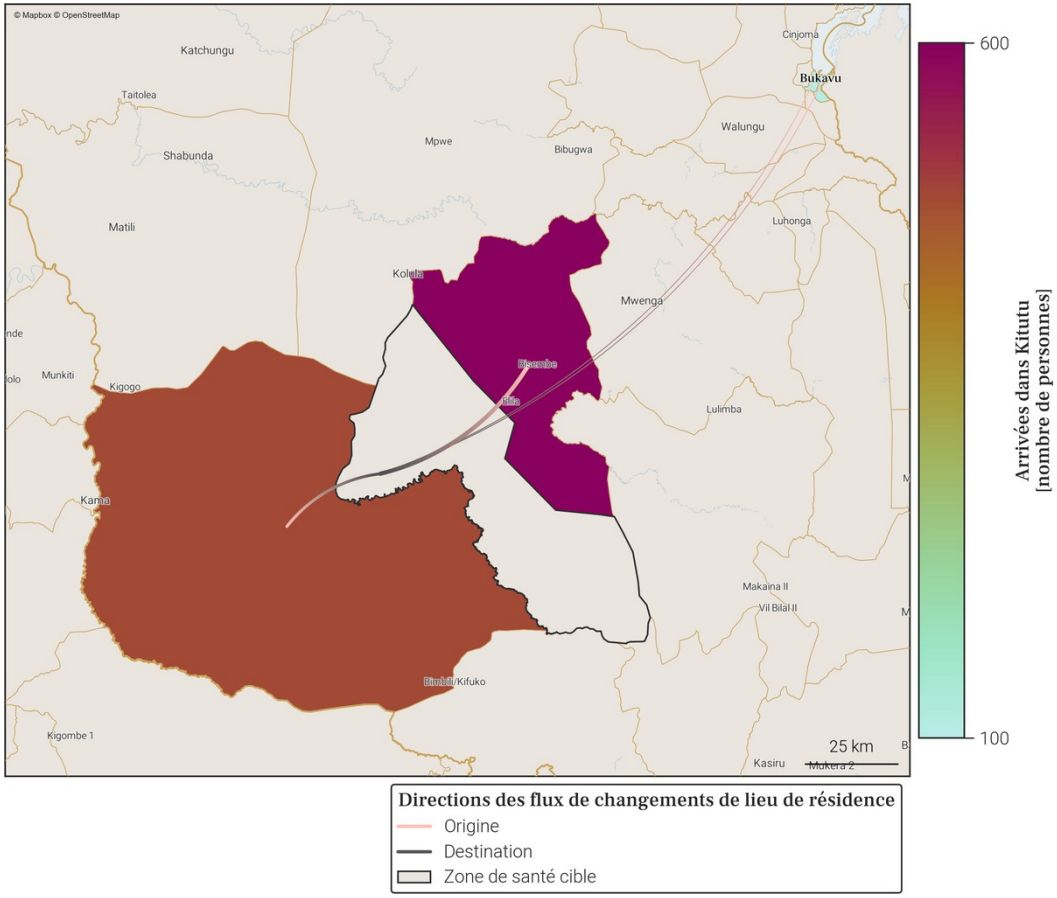

- Le tableau et la carte montrent **seulement une partie du nombre total de personnes qui sont arrivées dans Kitutu** au mois de décembre 2025, pour les connexions les plus importantes. En effet, **seules les arrivées de plus de 100 personnes dans Kitutu depuis une autre zone de santé sont représentées**. De plus, un maximum de 20 connections (par ordre d'importance) sont disponibles dans le tableau.
- Le nombre total de toutes les arrivées en décembre 2025 est disponible à la place dans la section page 1 : Variations mensuelles des estimations de population et de mobilité, dans le graphe et/ou tableau des estimations de mobilité.

62. Mobilité : destinations des flux importants (flux de plus de 100 personnes uniquement) au départ de Kitutu en décembre 2025

62.1. Tableau des estimations de départs décembre 2025

Destination (Province)	Destination (Zone de santé)	Estimation des départs : nombre de personnes ayant quitté Kitutu pour cette zone de santé	Solde migratoire pour la connection (différence entre arrivées et départs)
Sud-Kivu	Kamituga	-600	0
Sud-Kivu	Ibanda	-300	-200
Sud-Kivu	Kalole	-200	200
Sud-Kivu	Kabare	-100	*Pas d'arrivées*
Sud-Kivu	Kadutu	-100	0
Sud-Kivu	Kalonge	-100	*Pas d'arrivées*
Sud-Kivu	Katana	-100	*Pas d'arrivées*
Sud-Kivu	Mubumbano	-100	*Pas d'arrivées*
Sud-Kivu	Walungu	-100	*Pas d'arrivées*

62.2. Carte des estimations de départs décembre 2025

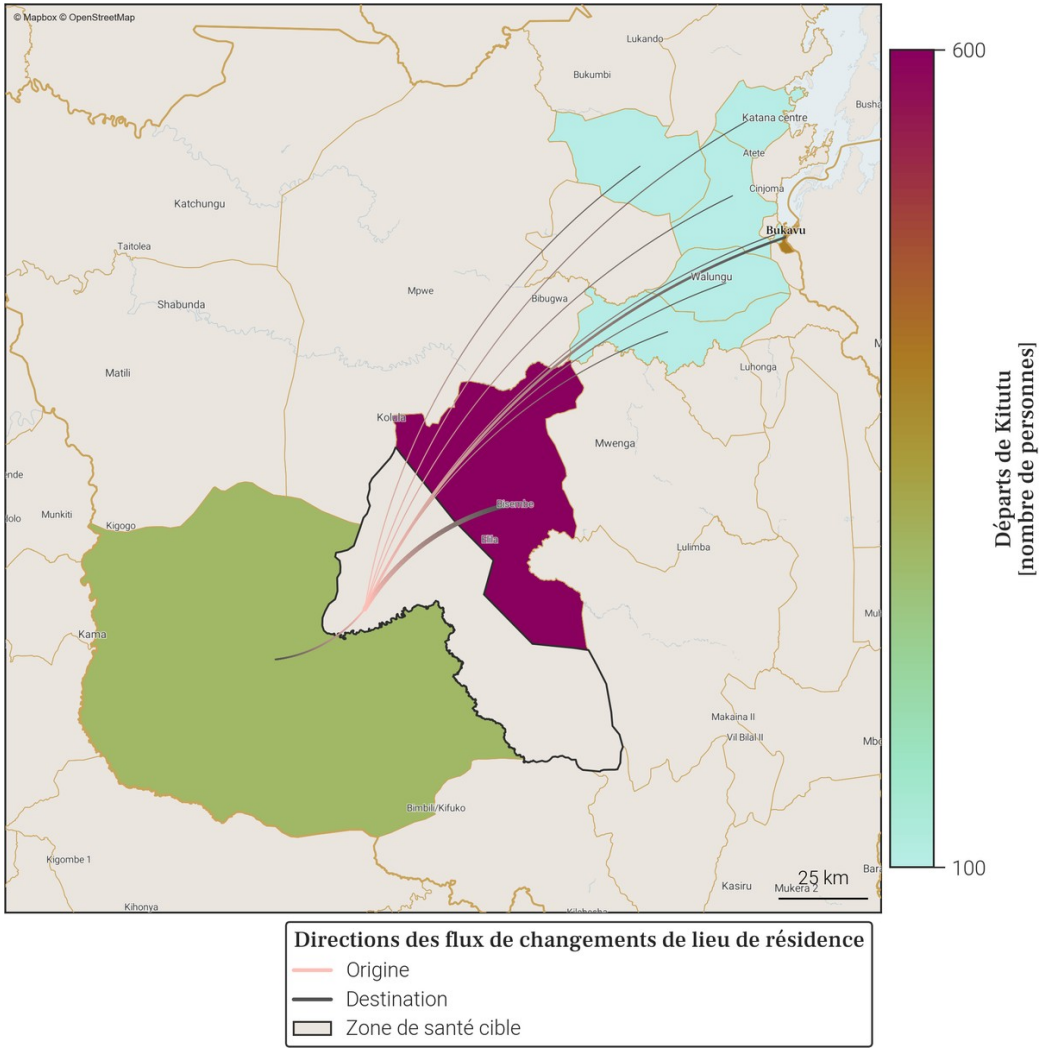

- Le tableau et la carte montrent **seulement une partie du nombre total de personnes qui sont parties de Kitutu** au mois de décembre 2025, pour les connexions les plus importantes. En effet, **seuls les départs de plus de 100 personnes de Kitutu vers une autre zone de santé sont représentés**. De plus, un maximum de 20 connections (par ordre d'importance) sont disponibles dans le tableau.
- Le nombre total de tout les départs en décembre 2025 est disponible à la place dans la section page 1 : Variations mensuelles des estimations de population et de mobilité, dans le graphe et/ou tableau des estimations de mobilité.

63. Localisation de la zone de santé

63.1. Carte des provinces

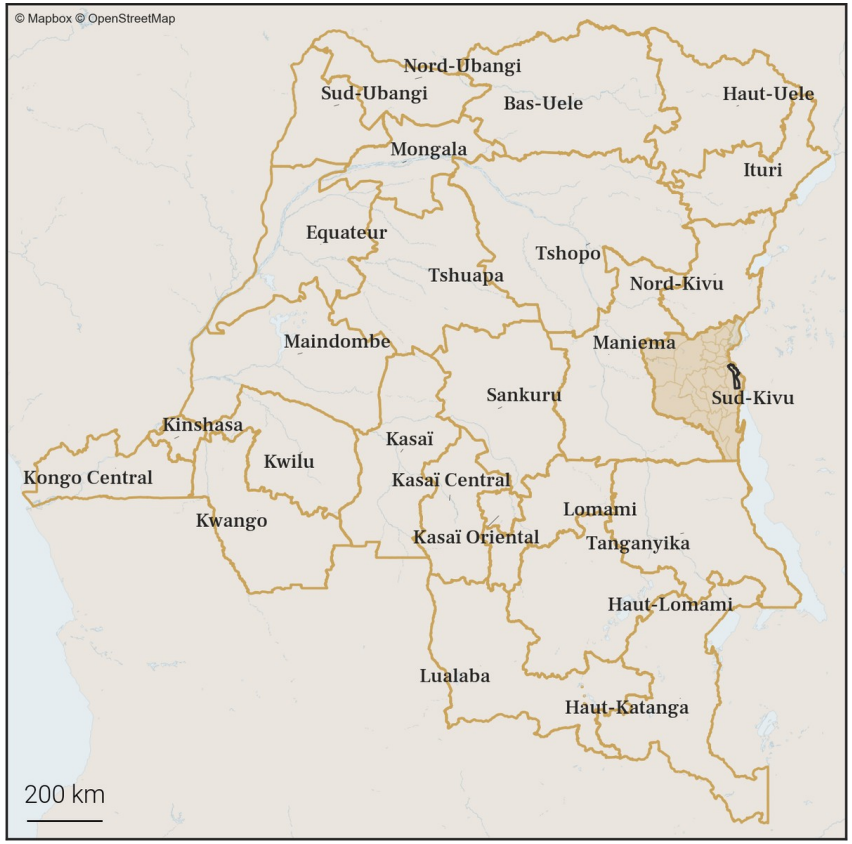

63.2. Carte des zones de santé

64. Variations mensuelles des estimations de population et de mobilité sur une année

64.1. Tableau des estimations de population et de mobilité

Date (année-mois)	Estimation de population (nombre de personnes)	Changement au mois précédent (différence)	Changement au mois précédent (pourcentage)	Arrivées estimées (nombre de personnes)	Départs estimés (nombre de personnes)	Solde migratoire (différence), accroissement naturel exclus
2025-12	**213 200**	**-2 400**	**-1.11%**	**+1 600**	**-4 600**	**-3 000**
2025-11	**215 600**	**+400**	**+0.19%**	**+1 300**	**-1 400**	**-100**
2025-10	**215 200**	**+1 300**	**+0.61%**	**+2 100**	**-1 400**	**+700**
2025-09	213 900	-400	-0.19%	+1 100	-2 100	-1 000
2025-08	214 300	+1 300	+0.61%	+2 100	-1 300	+800
2025-07	213 000	+1 000	+0.47%	+1 900	-1 500	+400
2025-06	212 000	+800	+0.38%	+2 200	-2 000	+200
2025-05	211 200	+1 600	+0.76%	+2 400	-1 400	+1 000
2025-04	209 600	+900	+0.43%	+1 100	-800	+300
2025-03	208 700	+1 100	+0.53%	+1 200	-700	+500
2025-02	207 600	+200	+0.1%	+400	-800	-400
2025-01	207 400	+700	+0.34%	+1 300	-1 100	+200
2024-12	206 700	+500	+0.24%	+1 400	-1 400	0

Taux moyen d'accroissement de la population (TMAP) sur l'année	TMAP sur les 6 premiers mois (décembre 2024 à juin 2025)	TMAP sur les 6 derniers mois (juin 2025 à décembre 2025)
+4.38%	+2.64%	+0.98%

64.2. Graphes des estimations de population et de mobilité

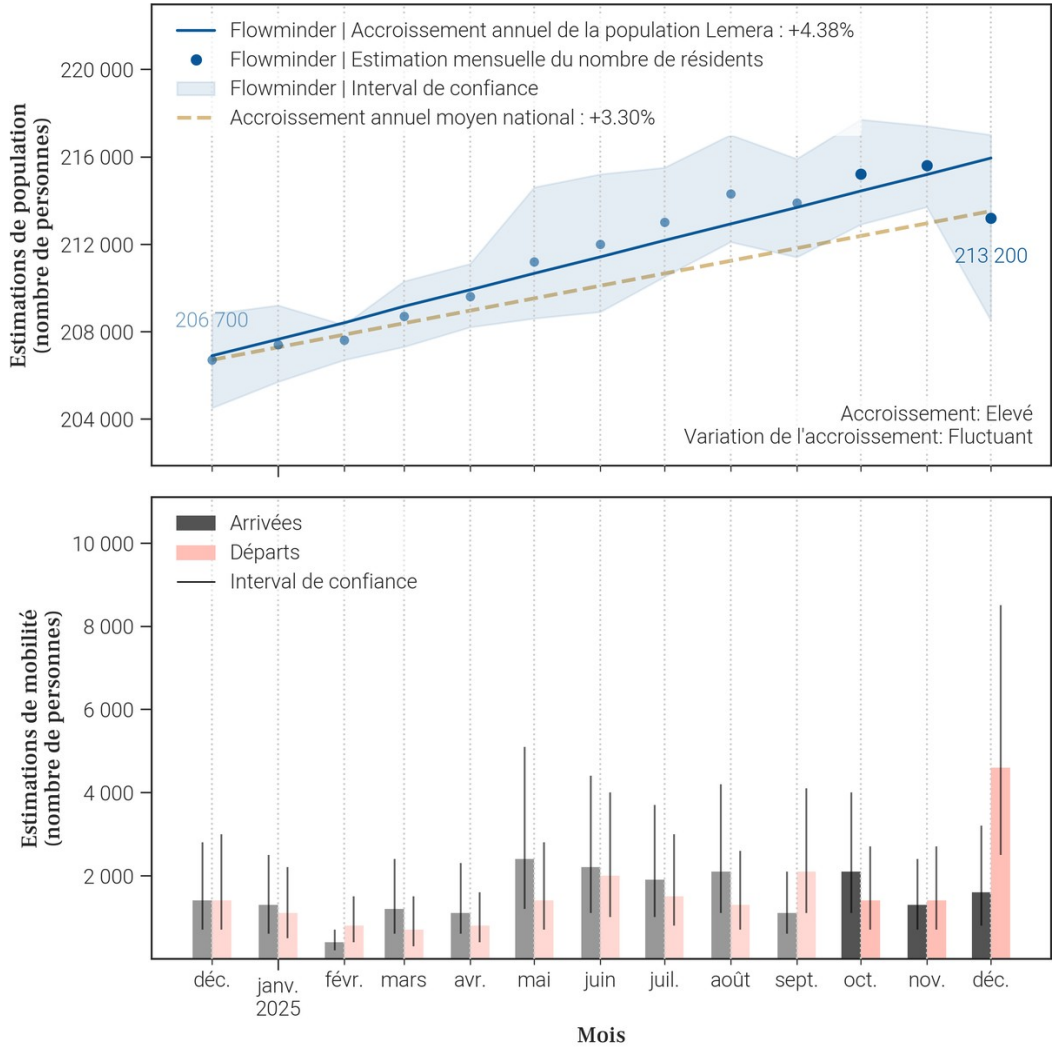

64.3. Données de population rapportées dans DHIS2[1]

Année	Estimation de population de DHIS2 (nombre de personnes)	Changement à l'année précédente (différence)	Changement à l'année précédente (pourcentage)
2025	226 666	+6 601	+3.0%
2024	220 065	X	X

- Le tableau et les graphiques montrent **le nombre de résidents dans Lemera pour le mois de décembre 2025 et les 12 mois précédents**. Un 'résident' désigne ici une personne **ayant passé plus de 2 semaines dans Lemera pour un mois donné**.
- Pour un mois en particulier, **le solde migratoire (arrivées moins les départs) n'est pas égal au changement de population, car il n'inclut pas l'accroissement naturel (naissances et décès)** de la population durant le mois.
- Une attention particulière doit être portée à la **différence d'échelle des axes d'ordonnées** (entre les mesures de population et de mobilité). Une attention particulière doit également être portée au **roulement de la population**, par exemple un large nombre d'arrivées ne changera pas la population de manière significative si le nombre de départs est lui aussi élevé.

65. Mobilité : origine des flux importants (flux de plus de 100 personnes uniquement) à destination de Lemera en décembre 2025

65.1. Tableau des estimations d'arrivées décembre 2025

Origine (Province)	Origine (Zone de santé)	Estimation des arrivées : nombre de personnes ayant quitté cette zone de santé pour Lemera	Solde migratoire pour la connection (différence entre arrivées et départs)
Sud-Kivu	Nyangezi	1 000	*Pas de départs*
Sud-Kivu	Ruzizi	200	-1 000
Sud-Kivu	Kaziba	100	0
Sud-Kivu	Kimbi Lulenge	100	-200
Sud-Kivu	Uvira	100	-800

65.2. Carte des estimations d'arrivées décembre 2025

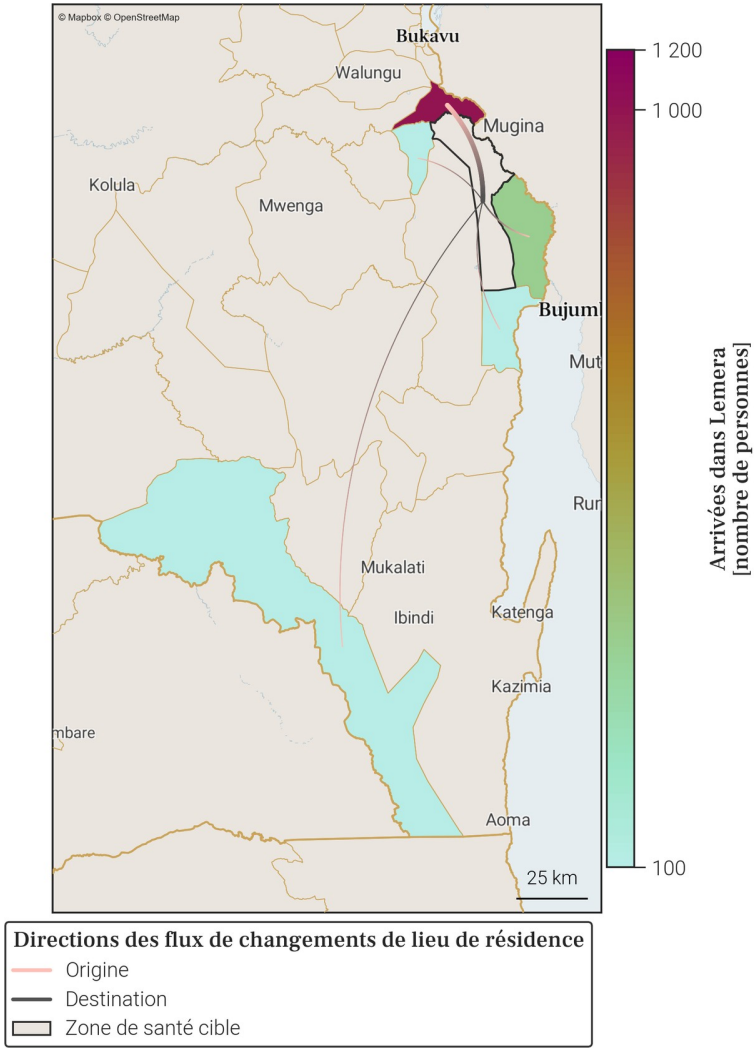

- Le tableau et la carte montrent **seulement une partie du nombre total de personnes qui sont arrivées dans Lemera** au mois de décembre 2025, pour les connexions les plus importantes. En effet, **seules les arrivées de plus de 100 personnes dans Lemera depuis une autre zone de santé sont représentées**. De plus, un maximum de 20 connections (par ordre d'importance) sont disponibles dans le tableau.
- Le nombre total de toutes les arrivées en décembre 2025 est disponible à la place dans la section page 1 : Variations mensuelles des estimations de population et de mobilité, dans le graphe et/ou tableau des estimations de mobilité.

66. Mobilité : destinations des flux importants (flux de plus de 100 personnes uniquement) au départ de Lemera en décembre 2025

66.1. Tableau des estimations de départs décembre 2025

Destination (Province)	Destination (Zone de santé)	Estimation des départs : nombre de personnes ayant quitté Lemera pour cette zone de santé	Solde migratoire pour la connection (différence entre arrivées et départs)
Sud-Kivu	Ruzizi	-1 200	-1 000
Sud-Kivu	Fizi	-1 100	*Pas d'arrivées*
Sud-Kivu	Uvira	-900	-800
Sud-Kivu	Nundu	-500	*Pas d'arrivées*
Sud-Kivu	Kimbi Lulenge	-300	-200
Sud-Kivu	Kaziba	-100	0
Tanganyika	Kalemie	-100	*Pas d'arrivées*
Tanganyika	Nyemba	-100	*Pas d'arrivées*

66.2. Carte des estimations de départs décembre 2025

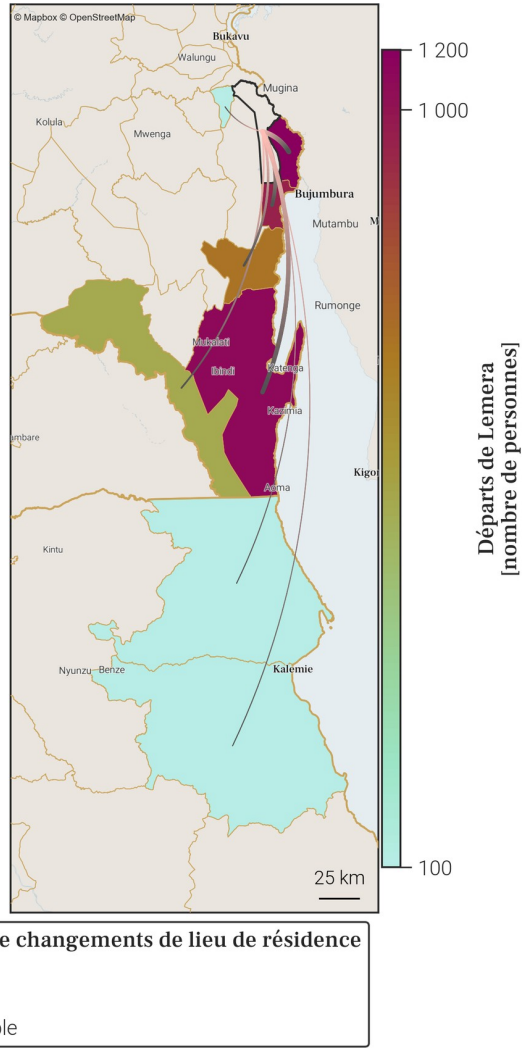

- Le tableau et la carte montrent **seulement une partie du nombre total de personnes qui sont parties de Lemera** au mois de décembre 2025, pour les connexions les plus importantes. En effet, **seuls les départs de plus de 100 personnes de Lemera vers une autre zone de santé sont représentés**. De plus, un maximum de 20 connections (par ordre d'importance) sont disponibles dans le tableau.
- Le nombre total de tout les départs en décembre 2025 est disponible à la place dans la section page 1 : Variations mensuelles des estimations de population et de mobilité, dans le graphe et/ou tableau des estimations de mobilité.

67. Localisation de la zone de santé

67.1. Carte des provinces

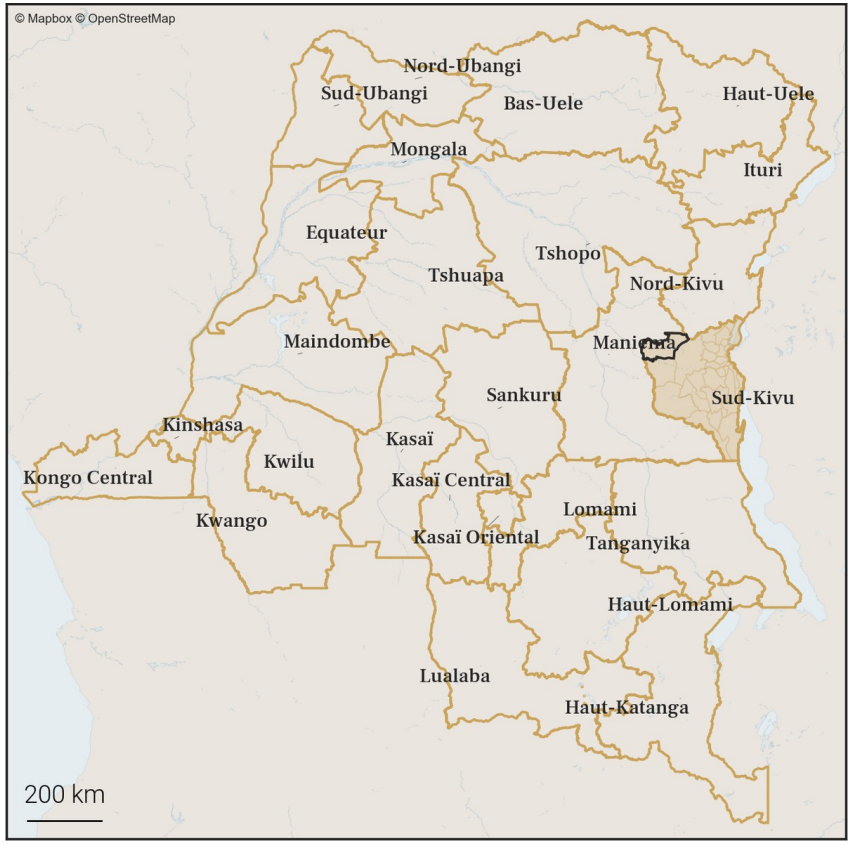

67.2. Carte des zones de santé

68. Variations mensuelles des estimations de population et de mobilité sur une année

68.1. Tableau des estimations de population et de mobilité

Date (année-mois)	Estimation de population (nombre de personnes)	Changement au mois précédent (différence)	Changement au mois précédent (pourcentage)	Arrivées estimées (nombre de personnes)	Départs estimés (nombre de personnes)	Solde migratoire (différence), accroissement naturel exclus
2025-12	**199 900**	**+600**	**+0.3%**	**+1 300**	**-1 400**	**-100**
2025-11	**199 300**	**-200**	**-0.1%**	**+1 200**	**-1 900**	**-700**
2025-10	**199 500**	**+400**	**+0.2%**	**+1 900**	**-2 000**	**-100**
2025-09	199 100	+900	+0.45%	+2 000	-1 700	+300
2025-08	198 200	+100	+0.05%	+1 300	-1 700	-400
2025-07	198 100	+700	+0.35%	+1 200	-1 100	+100
2025-06	197 400	-500	-0.25%	+700	-1 800	-1 100
2025-05	197 900	+100	+0.05%	+800	-1 200	-400
2025-04	197 800	+300	+0.15%	+300	-500	-200
2025-03	197 500	+200	+0.1%	+300	-600	-300
2025-02	197 300	+500	+0.25%	+1 200	-1 300	-100
2025-01	196 800	-1 400	-0.71%	+1 200	-3 100	-1 900
2024-12	198 200	+1 100	+0.56%	+1 700	-1 100	+600

Taux moyen d'accroissement de la population (TMAP) sur l'année	TMAP sur les 6 premiers mois (décembre 2024 à juin 2025)	TMAP sur les 6 derniers mois (juin 2025 à décembre 2025)
+1.24%	+0.03%	+1.22%

68.2. Graphes des estimations de population et de mobilité

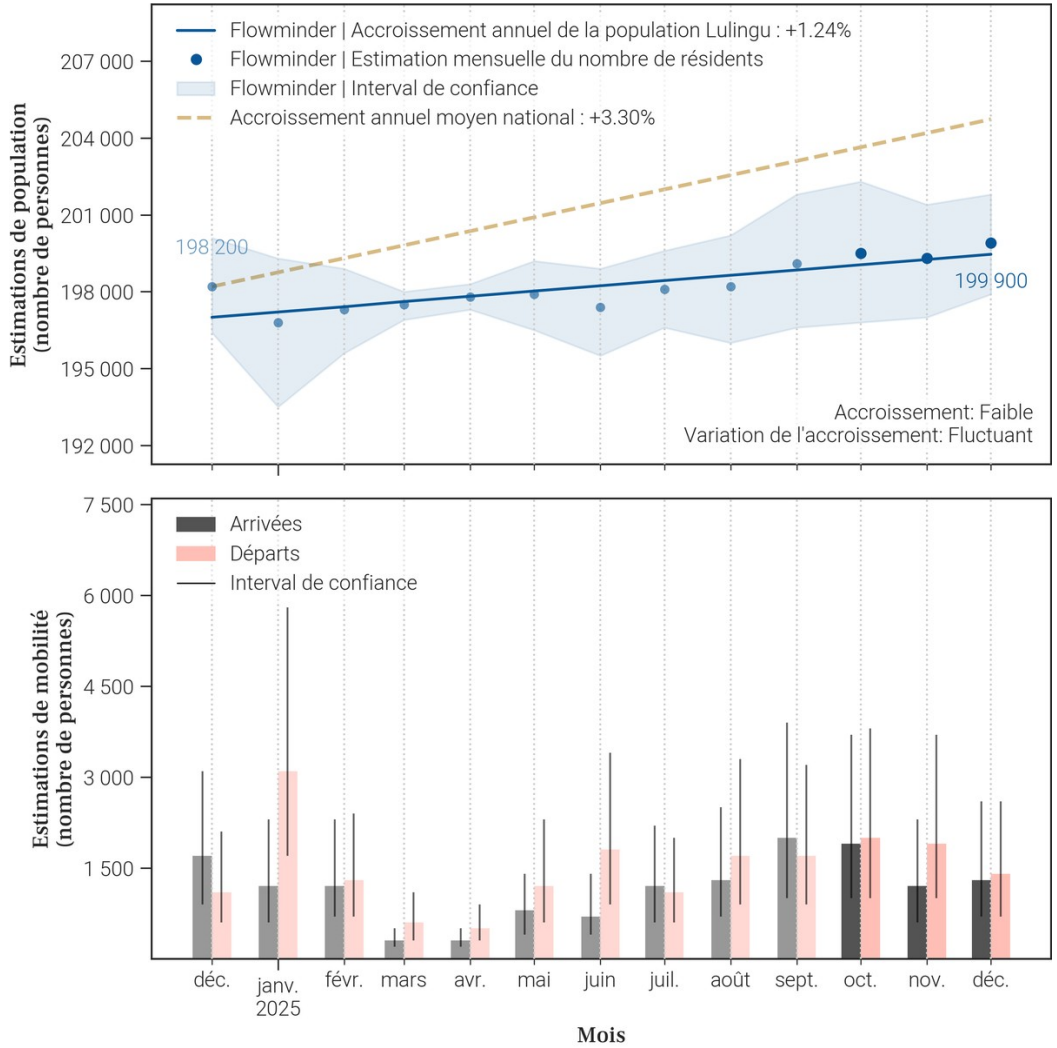

68.3. Données de population rapportées dans DHIS2[1]

Année	Estimation de population de DHIS2 (nombre de personnes)	Changement à l'année précédente (différence)	Changement à l'année précédente (pourcentage)
2025	248 999	+21 157	+9.29%
2024	227 842	X	X

- Le tableau et les graphiques montrent **le nombre de résidents dans Lulingu pour le mois de décembre 2025 et les 12 mois précédents**. Un 'résident' désigne ici une personne **ayant passé plus de 2 semaines dans Lulingu pour un mois donné**.
- Pour un mois en particulier, **le solde migratoire (arrivées moins les départs) n'est pas égal au changement de population, car il n'inclut pas l'accroissement naturel (naissances et décès)** de la population durant le mois.
- Une attention particulière doit être portée à la **différence d'échelle des axes d'ordonnées** (entre les mesures de population et de mobilité). Une attention particulière doit également être portée au **roulement de la population**, par exemple un large nombre d'arrivées ne changera pas la population de manière significative si le nombre de départs est lui aussi élevé.

69. Mobilité : origine des flux importants (flux de plus de 100 personnes uniquement) à destination de Lulingu en décembre 2025

69.1. Tableau des estimations d'arrivées décembre 2025

Origine (Province)	Origine (Zone de santé)	Estimation des arrivées : nombre de personnes ayant quitté cette zone de santé pour Lulingu	Solde migratoire pour la connection (différence entre arrivées et départs)
Sud-Kivu	Mulungu	500	200
Sud-Kivu	Shabunda	400	0
Maniema	Kalima	100	0
Maniema	Kindu	100	0
Sud-Kivu	Ibanda	100	-100

69.2. Carte des estimations d'arrivées décembre 2025

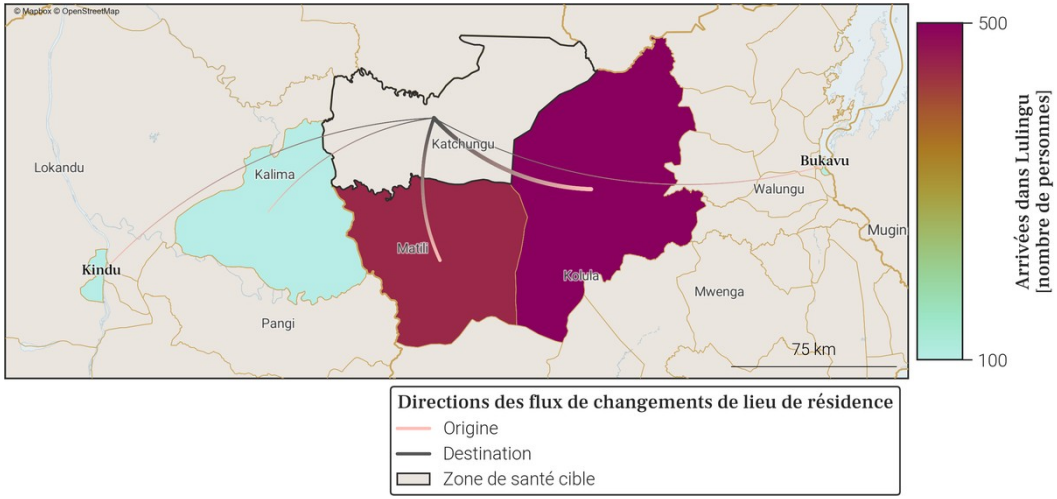

- Le tableau et la carte montrent **seulement une partie du nombre total de personnes qui sont arrivées dans Lulingu** au mois de décembre 2025, pour les connexions les plus importantes. En effet, **seules les arrivées de plus de 100 personnes dans Lulingu depuis une autre zone de santé sont représentées**. De plus, un maximum de 20 connections (par ordre d'importance) sont disponibles dans le tableau.
- Le nombre total de toutes les arrivées en décembre 2025 est disponible à la place dans la section page 1 : Variations mensuelles des estimations de population et de mobilité, dans le graphe et/ou tableau des estimations de mobilité.

70. Mobilité : destinations des flux importants (flux de plus de 100 personnes uniquement) au départ de Lulingu en décembre 2025

70.1. Tableau des estimations de départs décembre 2025

Destination (Province)	Destination (Zone de santé)	Estimation des départs : nombre de personnes ayant quitté Lulingu pour cette zone de santé	Solde migratoire pour la connection (différence entre arrivées et départs)
Sud-Kivu	Shabunda	-400	0
Sud-Kivu	Mulungu	-300	200
Sud-Kivu	Ibanda	-200	-100
Maniema	Kalima	-100	0
Maniema	Kindu	-100	0
Sud-Kivu	Mwana	-100	*Pas d'arrivées*

70.2. Carte des estimations de départs décembre 2025

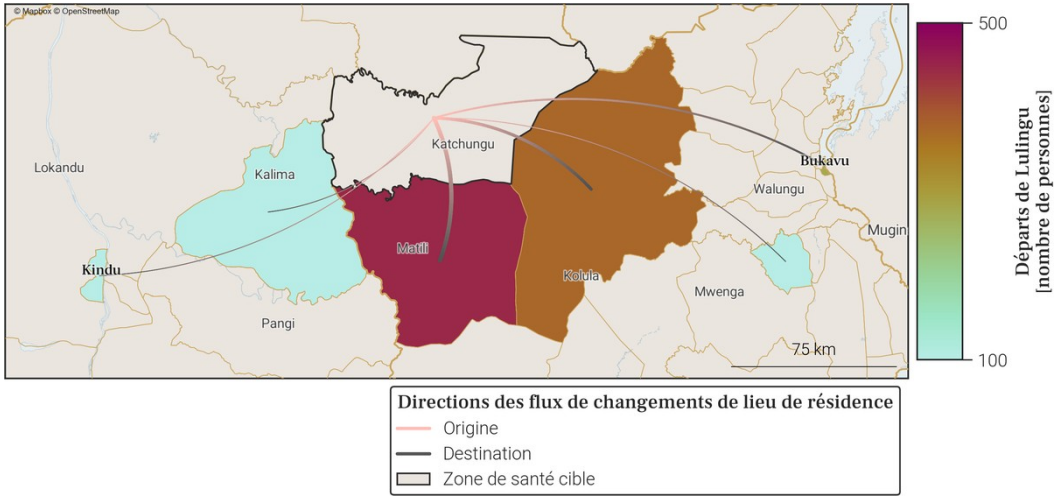

- Le tableau et la carte montrent **seulement une partie du nombre total de personnes qui sont parties de Lulingu** au mois de décembre 2025, pour les connexions les plus importantes. En effet, **seuls les départs de plus de 100 personnes de Lulingu vers une autre zone de santé sont représentés**. De plus, un maximum de 20 connections (par ordre d'importance) sont disponibles dans le tableau.
- Le nombre total de tout les départs en décembre 2025 est disponible à la place dans la section page 1 : Variations mensuelles des estimations de population et de mobilité, dans le graphe et/ou tableau des estimations de mobilité.

71. Localisation de la zone de santé

71.1. Carte des provinces

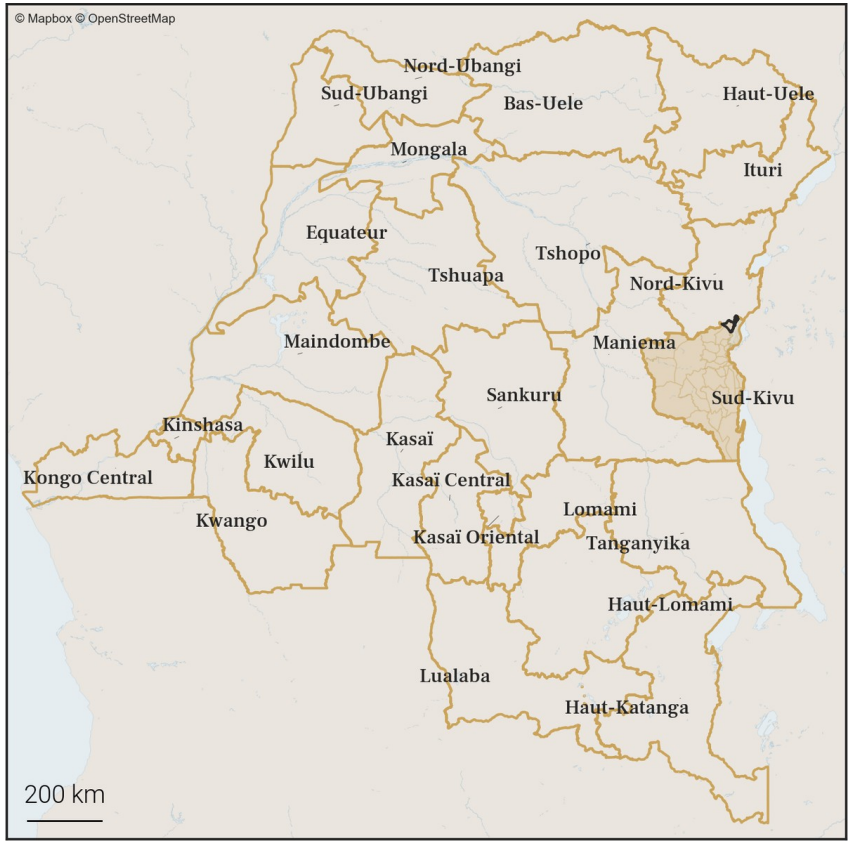

71.2. Carte des zones de santé

Gavi OIM ONU MIGRATION PEV Programme Elargi de Vaccination République Démocratique du Congo vodacom FLOWMINDER.ORG

72. Variations mensuelles des estimations de population et de mobilité sur une année

72.1. Tableau des estimations de population et de mobilité

Date (année-mois)	Estimation de population (nombre de personnes)	Changement au mois précédent (différence)	Changement au mois précédent (pourcentage)	Arrivées estimées (nombre de personnes)	Départs estimés (nombre de personnes)	Solde migratoire (différence), accroissement naturel exclus
2025-12	**321 700**	**+500**	**+0.16%**	**+1 100**	**-1 500**	**-400**
2025-11	**321 200**	**+200**	**+0.06%**	**+1 300**	**-2 000**	**-700**
2025-10	**321 000**	**+1 800**	**+0.56%**	**+2 000**	**-1 100**	**+900**
2025-09	319 200	+900	+0.28%	+1 200	-1 200	0
2025-08	318 300	+1 500	+0.47%	+1 400	-800	+600
2025-07	316 800	+200	+0.06%	+1 200	-1 900	-700
2025-06	316 600	+10 500	+3.43%	+10 200	-500	+9 700
2025-05	306 100	+1 000	+0.33%	+600	-500	+100
2025-04	305 100	+900	+0.3%	+300	-200	+100
2025-03	304 200	+1 100	+0.36%	+400	-100	+300
2025-02	303 100	-100	-0.03%	+100	-1 000	-900
2025-01	303 200	+900	+0.3%	+800	-700	+100
2024-12	302 300	+1 000	+0.33%	+1 200	-1 000	+200

Taux moyen d'accroissement de la population (TMAP) sur l'année	TMAP sur les 6 premiers mois (décembre 2024 à juin 2025)	TMAP sur les 6 derniers mois (juin 2025 à décembre 2025)
+7.85%	+3.59%	+1.81%

72.2. Graphes des estimations de population et de mobilité

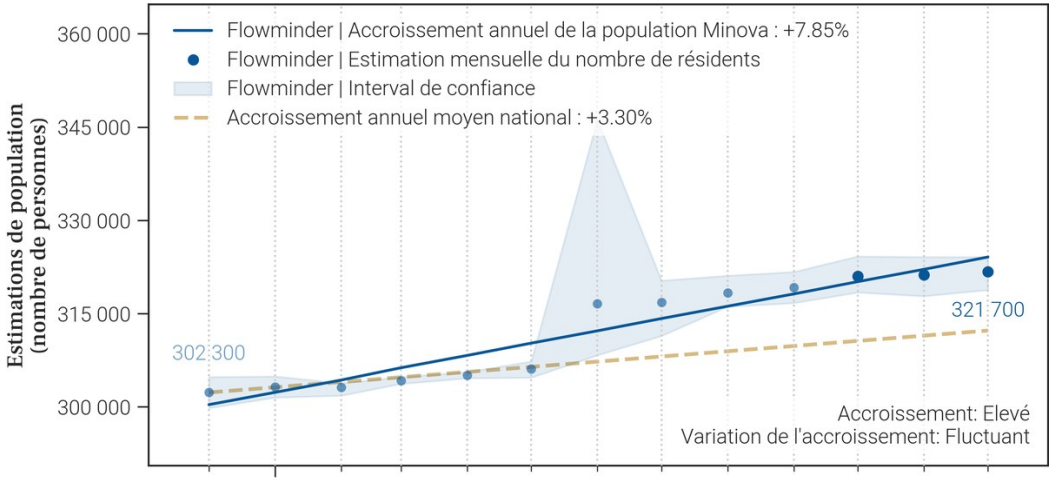

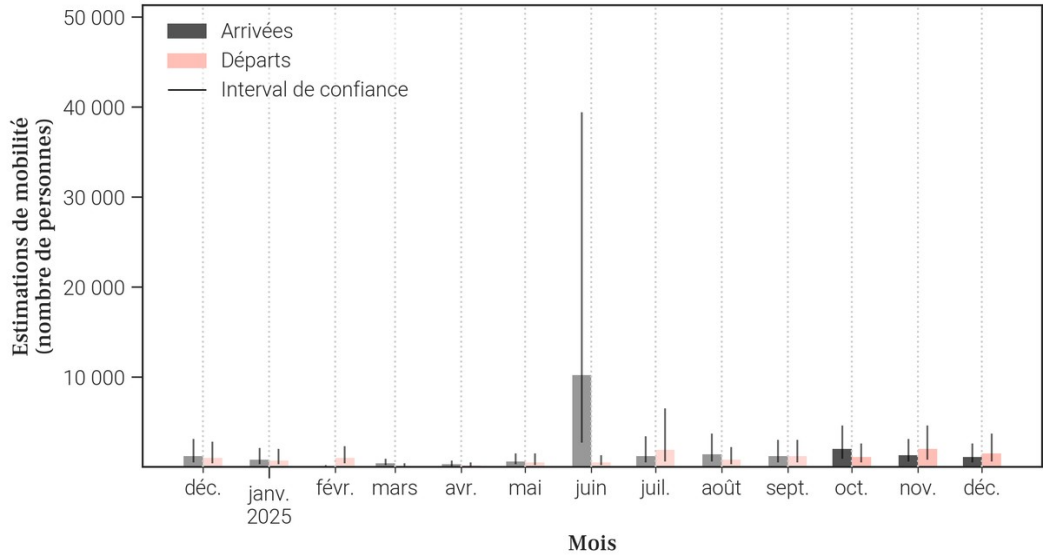

72.3. Données de population rapportées dans DHIS2[1]

Année	Estimation de population de DHIS2 (nombre de personnes)	Changement à l'année précédente (différence)	Changement à l'année précédente (pourcentage)
2025	418 771	+12 196	+3.0%
2024	406 575	X	X

- Le tableau et les graphiques montrent **le nombre de résidents dans Minova pour le mois de décembre 2025 et les 12 mois précédents**. Un 'résident' désigne ici une personne **ayant passé plus de 2 semaines dans Minova pour un mois donné**.
- Pour un mois en particulier, **le solde migratoire (arrivées moins les départs) n'est pas égal au changement de population, car il n'inclut pas l'accroissement naturel (naissances et décès)** de la population durant le mois.
- Une attention particulière doit être portée à la **différence d'échelle des axes d'ordonnées** (entre les mesures de population et de mobilité). Une attention particulière doit également être portée au **roulement de la population**, par exemple un large nombre d'arrivées ne changera pas la population de manière significative si le nombre de départs est lui aussi élevé.

73. Mobilité : origine des flux importants (flux de plus de 100 personnes uniquement) à destination de Minova en décembre 2025

73.1. Tableau des estimations d'arrivées décembre 2025

Origine (Province)	Origine (Zone de santé)	Estimation des arrivées : nombre de personnes ayant quitté cette zone de santé pour Minova	Solde migratoire pour la connection (différence entre arrivées et départs)
Sud-Kivu	Kalehe	300	0
Nord-Kivu	Goma	100	-100
Nord-Kivu	Karisimbi	100	0
Nord-Kivu	Kirotshe	100	-400
Sud-Kivu	Bunyakiri	100	*Pas de départs*
Sud-Kivu	Ibanda	100	*Pas de départs*
Sud-Kivu	Idjwi	100	*Pas de départs*

73.2. Carte des estimations d'arrivées décembre 2025

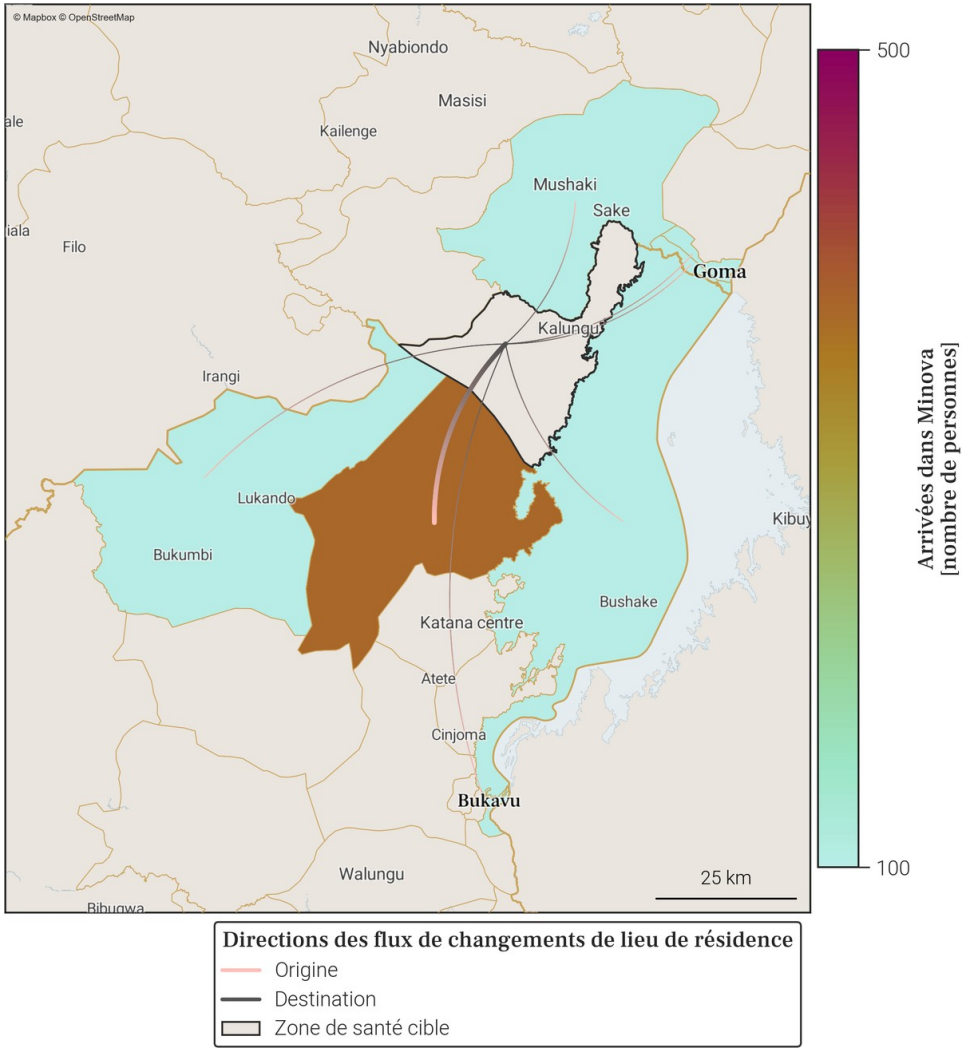

- Le tableau et la carte montrent **seulement une partie du nombre total de personnes qui sont arrivées dans Minova** au mois de décembre 2025, pour les connexions les plus importantes. En effet, **seules les arrivées de plus de 100 personnes dans Minova depuis une autre zone de santé sont représentées**. De plus, un maximum de 20 connections (par ordre d'importance) sont disponibles dans le tableau.
- Le nombre total de toutes les arrivées en décembre 2025 est disponible à la place dans la section page 1 : Variations mensuelles des estimations de population et de mobilité, dans le graphe et/ou tableau des estimations de mobilité.

74. Mobilité : destinations des flux importants (flux de plus de 100 personnes uniquement) au départ de Minova en décembre 2025

74.1. Tableau des estimations de départs décembre 2025

Destination (Province)	Destination (Zone de santé)	Estimation des départs : nombre de personnes ayant quitté Minova pour cette zone de santé	Solde migratoire pour la connection (différence entre arrivées et départs)
Nord-Kivu	Kirotshe	-500	-400
Sud-Kivu	Kalehe	-300	0
Nord-Kivu	Goma	-200	-100
Nord-Kivu	Karisimbi	-100	0
Nord-Kivu	Nyiragongo	-100	*Pas d'arrivées*

74.2. Carte des estimations de départs décembre 2025

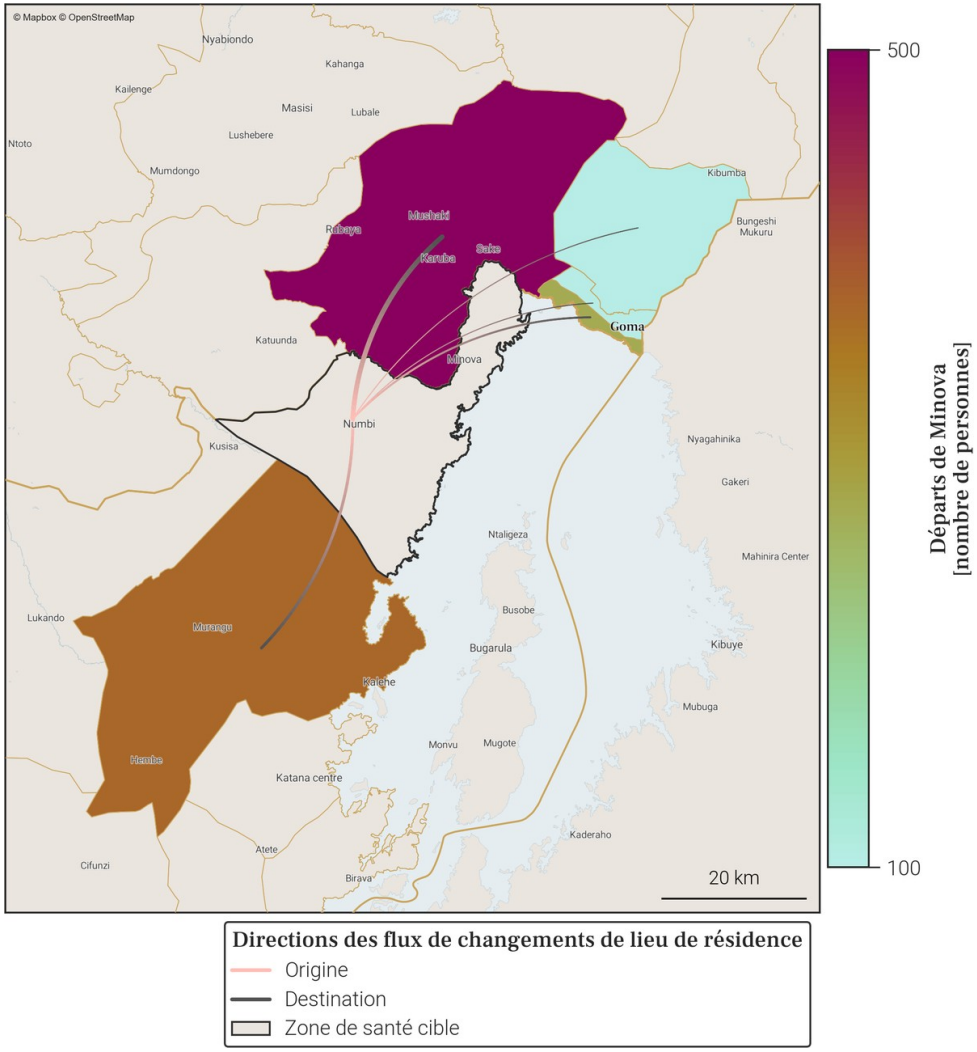

- Le tableau et la carte montrent **seulement une partie du nombre total de personnes qui sont parties de Minova** au mois de décembre 2025, pour les connexions les plus importantes. En effet, **seuls les départs de plus de 100 personnes de Minova vers une autre zone de santé sont représentés**. De plus, un maximum de 20 connections (par ordre d'importance) sont disponibles dans le tableau.
- Le nombre total de tout les départs en décembre 2025 est disponible à la place dans la section page 1 : Variations mensuelles des estimations de population et de mobilité, dans le graphe et/ou tableau des estimations de mobilité.

75. Localisation de la zone de santé

75.1. Carte des provinces

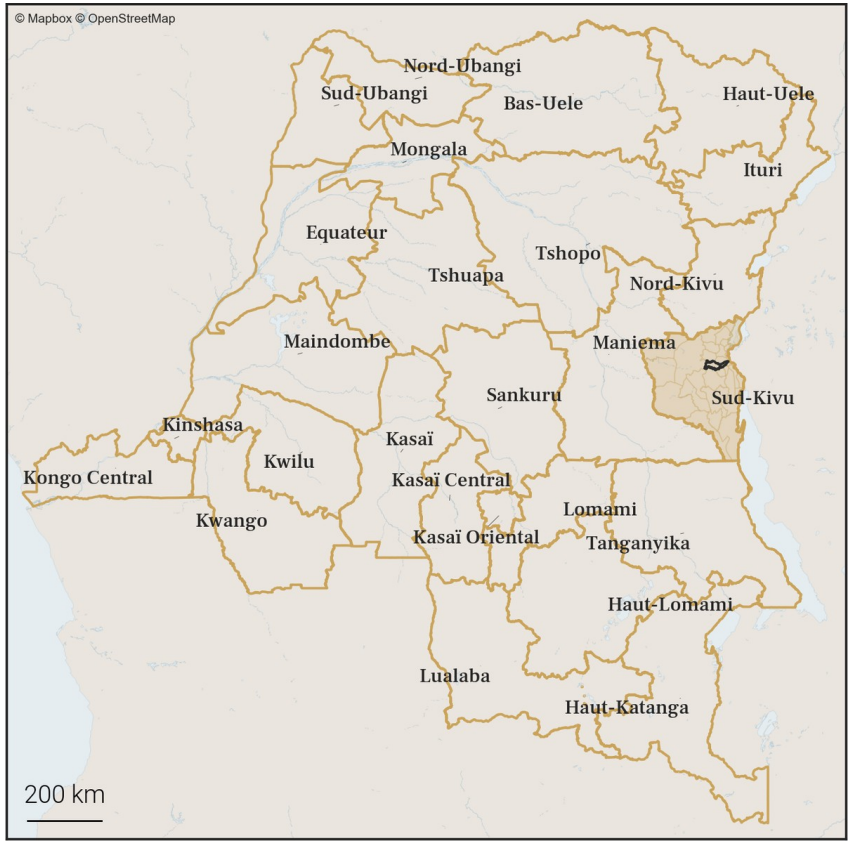

75.2. Carte des zones de santé

76. Variations mensuelles des estimations de population et de mobilité sur une année

76.1. Tableau des estimations de population et de mobilité

Date (année-mois)	Estimation de population (nombre de personnes)	Changement au mois précédent (différence)	Changement au mois précédent (pourcentage)	Arrivées estimées (nombre de personnes)	Départs estimés (nombre de personnes)	Solde migratoire (différence), accroissement naturel exclus
2025-12	**235 200**	**+1 100**	**+0.47%**	**+2 600**	**-2 100**	**+500**
2025-11	**234 100**	**+2 600**	**+1.12%**	**+3 900**	**-1 900**	**+2 000**
2025-10	**231 500**	**+3 200**	**+1.4%**	**+4 000**	**-1 500**	**+2 500**
2025-09	228 300	+2 700	+1.2%	+3 100	-900	+2 200
2025-08	225 600	-6 300	-2.72%	+200	-7 100	-6 900
2025-07	231 900	-400	-0.17%	+2 500	-3 600	-1 100
2025-06	232 300	-500	-0.21%	+2 200	-3 300	-1 100
2025-05	232 800	+1 100	+0.47%	+3 200	-2 700	+500
2025-04	231 700	+800	+0.35%	+2 600	-2 400	+200
2025-03	230 900	-200	-0.09%	+2 600	-3 500	-900
2025-02	231 100	+400	+0.17%	+2 800	-3 000	-200
2025-01	230 700	0	0.0%	+3 200	-3 900	-700
2024-12	230 700	+600	+0.26%	+3 800	-3 800	0

Taux moyen d'accroissement de la population (TMAP) sur l'année	TMAP sur les 6 premiers mois (décembre 2024 à juin 2025)	TMAP sur les 6 derniers mois (juin 2025 à décembre 2025)
+0.71%	+0.89%	+1.75%

76.2. Graphes des estimations de population et de mobilité

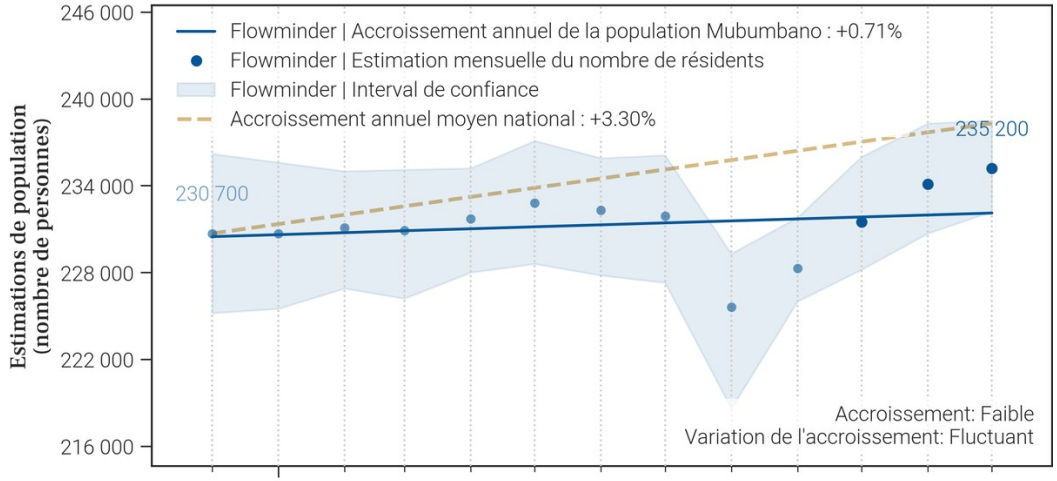

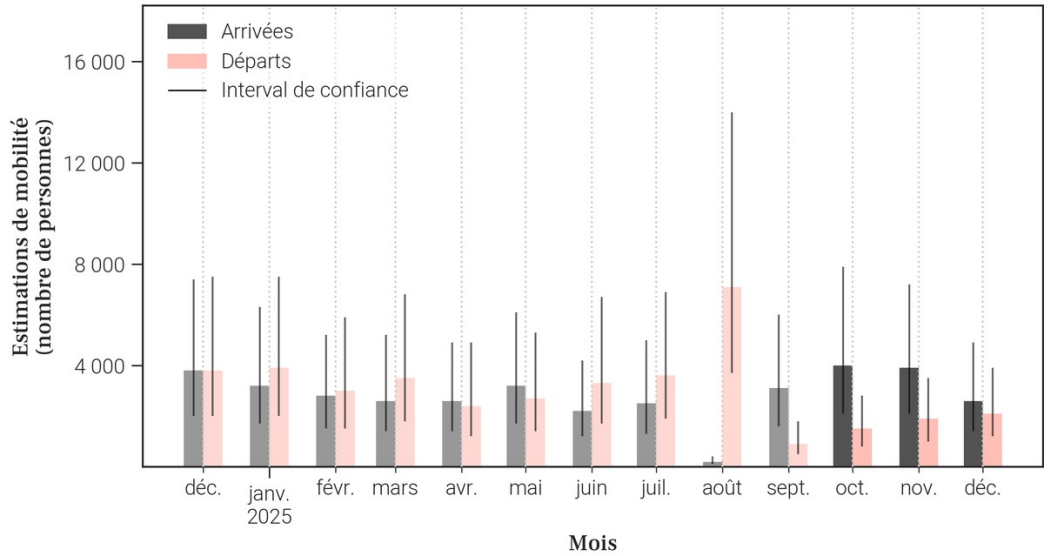

76.3. Données de population rapportées dans DHIS2[1]

Année	Estimation de population de DHIS2 (nombre de personnes)	Changement à l'année précédente (différence)	Changement à l'année précédente (pourcentage)
2025	243 695	+7 101	+3.0%
2024	236 594	X	X

- Le tableau et les graphiques montrent **le nombre de résidents dans Mubumbano pour le mois de décembre 2025 et les 12 mois précédents**. Un 'résident' désigne ici une personne **ayant passé plus de 2 semaines dans Mubumbano pour un mois donné**.
- Pour un mois en particulier, **le solde migratoire (arrivées moins les départs) n'est pas égal au changement de population, car il n'inclut pas l'accroissement naturel (naissances et décès)** de la population durant le mois.
- Une attention particulière doit être portée à la **différence d'échelle des axes d'ordonnées** (entre les mesures de population et de mobilité). Une attention particulière doit également être portée au **roulement de la population**, par exemple un large nombre d'arrivées ne changera pas la population de manière significative si le nombre de départs est lui aussi élevé.

77. Mobilité : origine des flux importants (flux de plus de 100 personnes uniquement) à destination de Mubumbano en décembre 2025

77.1. Tableau des estimations d'arrivées décembre 2025

Origine (Province)	Origine (Zone de santé)	Estimation des arrivées : nombre de personnes ayant quitté cette zone de santé pour Mubumbano	Solde migratoire pour la connection (différence entre arrivées et départs)
Sud-Kivu	Ibanda	600	-100
Sud-Kivu	Walungu	400	0
Sud-Kivu	Kaniola	300	200
Sud-Kivu	Mwana	300	0
Sud-Kivu	Mwenga	300	*Pas de départs*
Sud-Kivu	Kabare	200	0
Sud-Kivu	Kadutu	200	0
Sud-Kivu	Kamituga	100	0
Sud-Kivu	Kitutu	100	*Pas de départs*

77.2. Carte des estimations d'arrivées décembre 2025

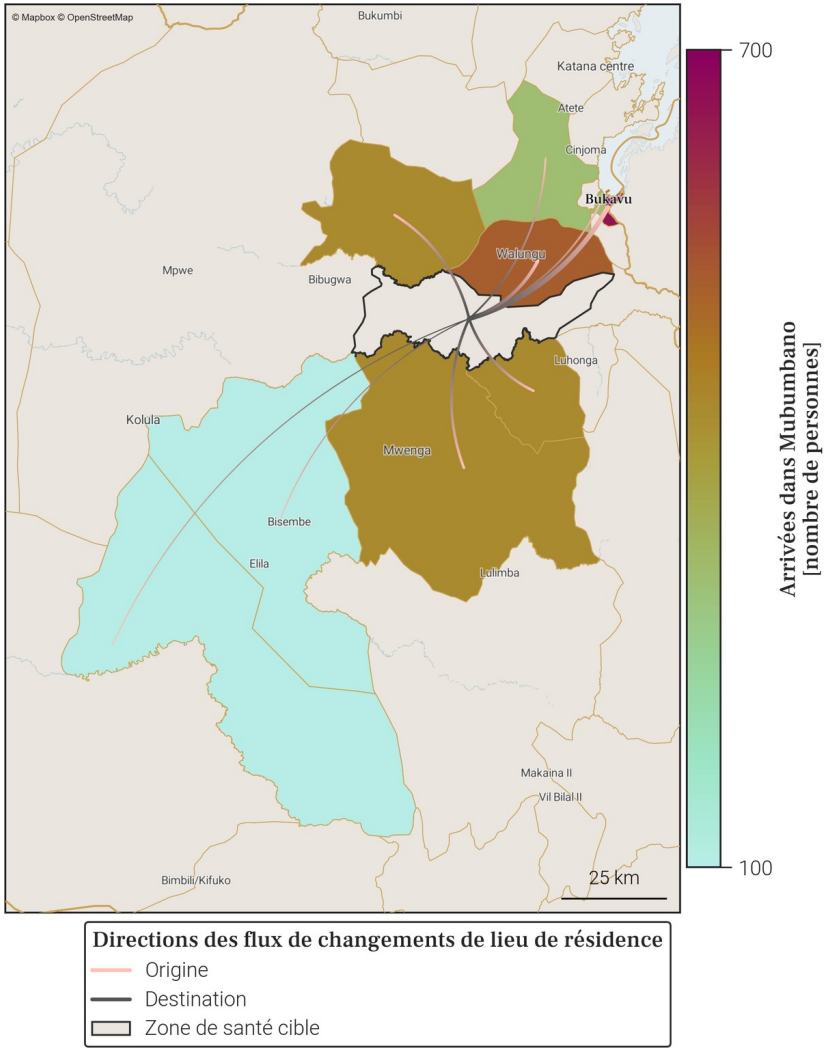

- Le tableau et la carte montrent **seulement une partie du nombre total de personnes qui sont arrivées dans Mubumbano** au mois de décembre 2025, pour les connexions les plus importantes. En effet, **seules les arrivées de plus de 100 personnes dans Mubumbano depuis une autre zone de santé sont représentées**. De plus, un maximum de 20 connections (par ordre d'importance) sont disponibles dans le tableau.
- Le nombre total de toutes les arrivées en décembre 2025 est disponible à la place dans la section page 1 : Variations mensuelles des estimations de population et de mobilité, dans le graphe et/ou tableau des estimations de mobilité.

78. Mobilité : destinations des flux importants (flux de plus de 100 personnes uniquement) au départ de Mubumbano en décembre 2025

78.1. Tableau des estimations de départs décembre 2025

Destination (Province)	Destination (Zone de santé)	Estimation des départs : nombre de personnes ayant quitté Mubumbano pour cette zone de santé	Solde migratoire pour la connection (différence entre arrivées et départs)
Sud-Kivu	Ibanda	-700	-100
Sud-Kivu	Walungu	-400	0
Sud-Kivu	Mwana	-300	0
Sud-Kivu	Kabare	-200	0
Sud-Kivu	Kadutu	-200	0
Sud-Kivu	Kamituga	-100	0
Sud-Kivu	Kaniola	-100	200

78.2. Carte des estimations de départs décembre 2025

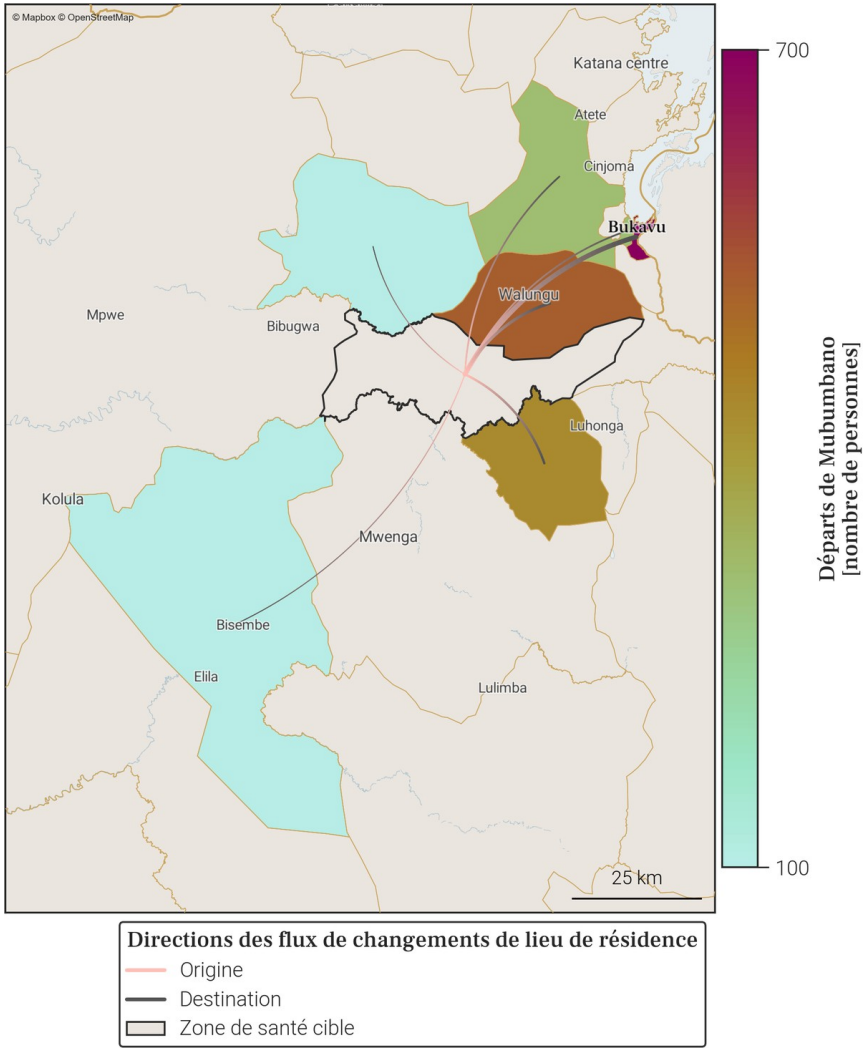

- Le tableau et la carte montrent **seulement une partie du nombre total de personnes qui sont parties de Mubumbano** au mois de décembre 2025, pour les connexions les plus importantes. En effet, **seuls les départs de plus de 100 personnes de Mubumbano vers une autre zone de santé sont représentés**. De plus, un maximum de 20 connections (par ordre d'importance) sont disponibles dans le tableau.
- Le nombre total de tout les départs en décembre 2025 est disponible à la place dans la section page 1 : Variations mensuelles des estimations de population et de mobilité, dans le graphe et/ou tableau des estimations de mobilité.

79. Localisation de la zone de santé

79.1. Carte des provinces

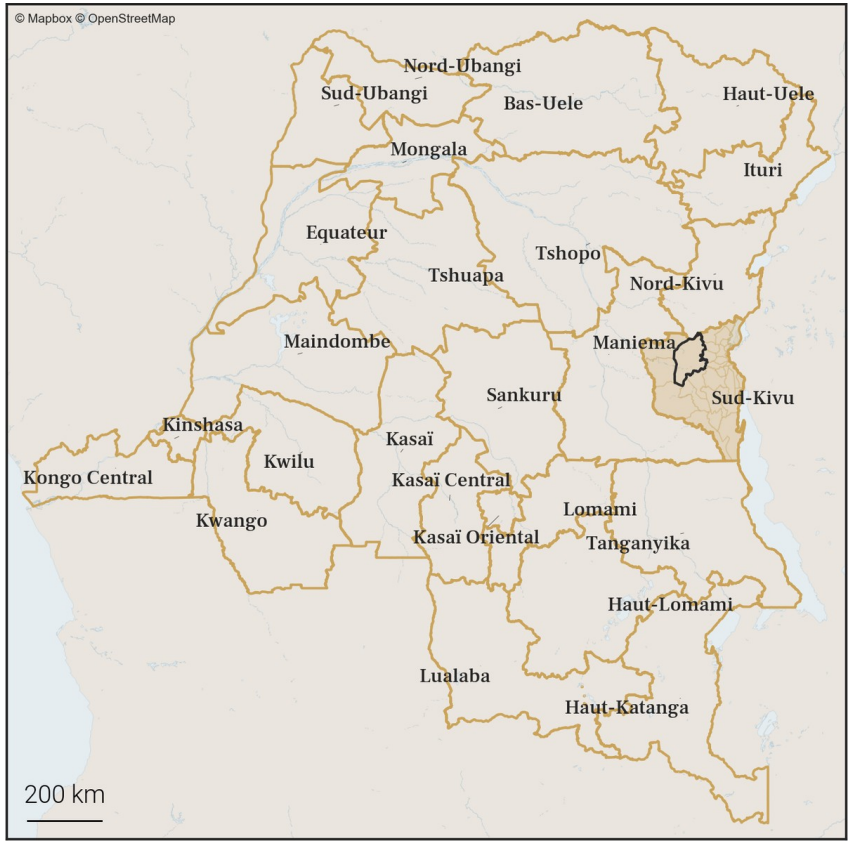

79.2. Carte des zones de santé

80. Variations mensuelles des estimations de population et de mobilité sur une année

80.1. Tableau des estimations de population et de mobilité

Date (année-mois)	Estimation de population (nombre de personnes)	Changement au mois précédent (différence)	Changement au mois précédent (pourcentage)	Arrivées estimées (nombre de personnes)	Départs estimés (nombre de personnes)	Solde migratoire (différence), accroissement naturel exclus
2025-12	**151 100**	**+100**	**+0.07%**	**+500**	**-800**	**-300**
2025-11	**151 000**	**+600**	**+0.4%**	**+900**	**-800**	**+100**
2025-10	**150 400**	**+300**	**+0.2%**	**+1 000**	**-1 100**	**-100**
2025-09	150 100	+100	+0.07%	+700	-1 000	-300
2025-08	150 000	+100	+0.07%	+700	-900	-200
2025-07	149 900	-400	-0.27%	+500	-1 300	-800
2025-06	150 300	+1 100	+0.74%	+1 500	-800	+700
2025-05	149 200	+500	+0.34%	+900	-800	+100
2025-04	148 700	0	0.0%	+500	-900	-400
2025-03	148 700	-300	-0.2%	+400	-1 100	-700
2025-02	149 000	+400	+0.27%	+1 300	-1 300	0
2025-01	148 600	-1 900	-1.26%	+900	-3 200	-2 300
2024-12	150 500	-2 100	-1.38%	+1 100	-3 700	-2 600

Taux moyen d'accroissement de la population (TMAP) sur l'année	TMAP sur les 6 premiers mois (décembre 2024 à juin 2025)	TMAP sur les 6 derniers mois (juin 2025 à décembre 2025)
+1.26%	+0.04%	+0.71%

80.2. Graphes des estimations de population et de mobilité

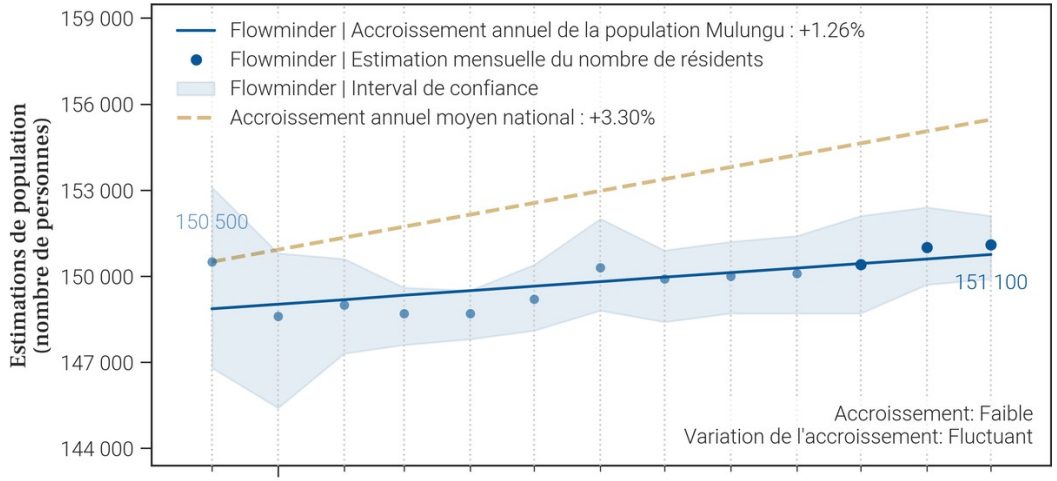

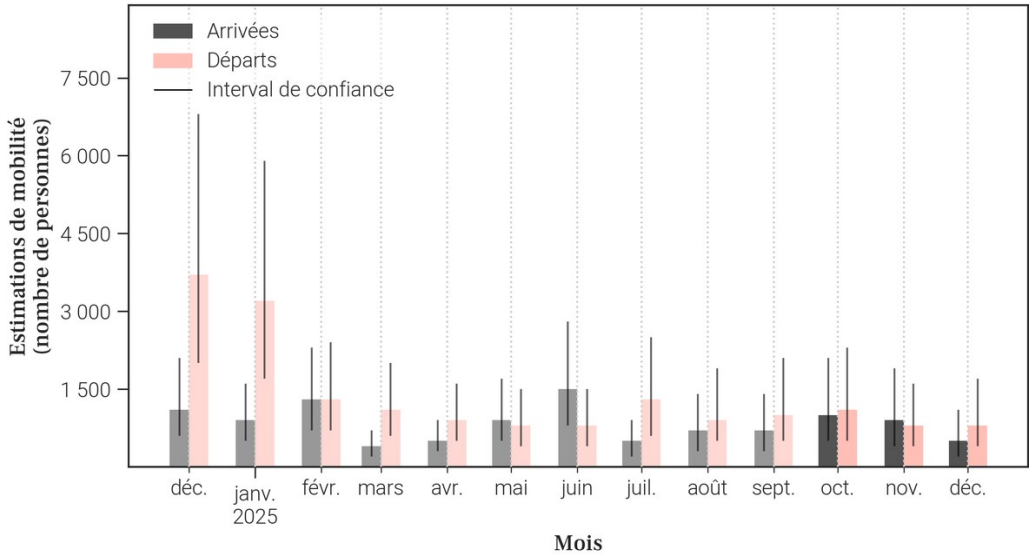

80.3. Données de population rapportées dans DHIS2[1]

Année	Estimation de population de DHIS2 (nombre de personnes)	Changement à l'année précédente (différence)	Changement à l'année précédente (pourcentage)
2025	204 958	+5 969	+3.0%
2024	198 989	X	X

- Le tableau et les graphiques montrent **le nombre de résidents dans Mulungu pour le mois de décembre 2025 et les 12 mois précédents**. Un 'résident' désigne ici une personne **ayant passé plus de 2 semaines dans Mulungu pour un mois donné**.
- Pour un mois en particulier, **le solde migratoire (arrivées moins les départs) n'est pas égal au changement de population, car il n'inclut pas l'accroissement naturel (naissances et décès)** de la population durant le mois.
- Une attention particulière doit être portée à la **différence d'échelle des axes d'ordonnées** (entre les mesures de population et de mobilité). Une attention particulière doit également être portée au **roulement de la population**, par exemple un large nombre d'arrivées ne changera pas la population de manière significative si le nombre de départs est lui aussi élevé.

81. Mobilité : origine des flux importants (flux de plus de 100 personnes uniquement) à destination de Mulungu en décembre 2025

81.1. Tableau des estimations d'arrivées décembre 2025

Origine (Province)	Origine (Zone de santé)	Estimation des arrivées : nombre de personnes ayant quitté cette zone de santé pour Mulungu	Solde migratoire pour la connection (différence entre arrivées et départs)
Sud-Kivu	Lulingu	300	-200
Sud-Kivu	Kamituga	100	0
Sud-Kivu	Shabunda	100	0

81.2. Carte des estimations d'arrivées décembre 2025

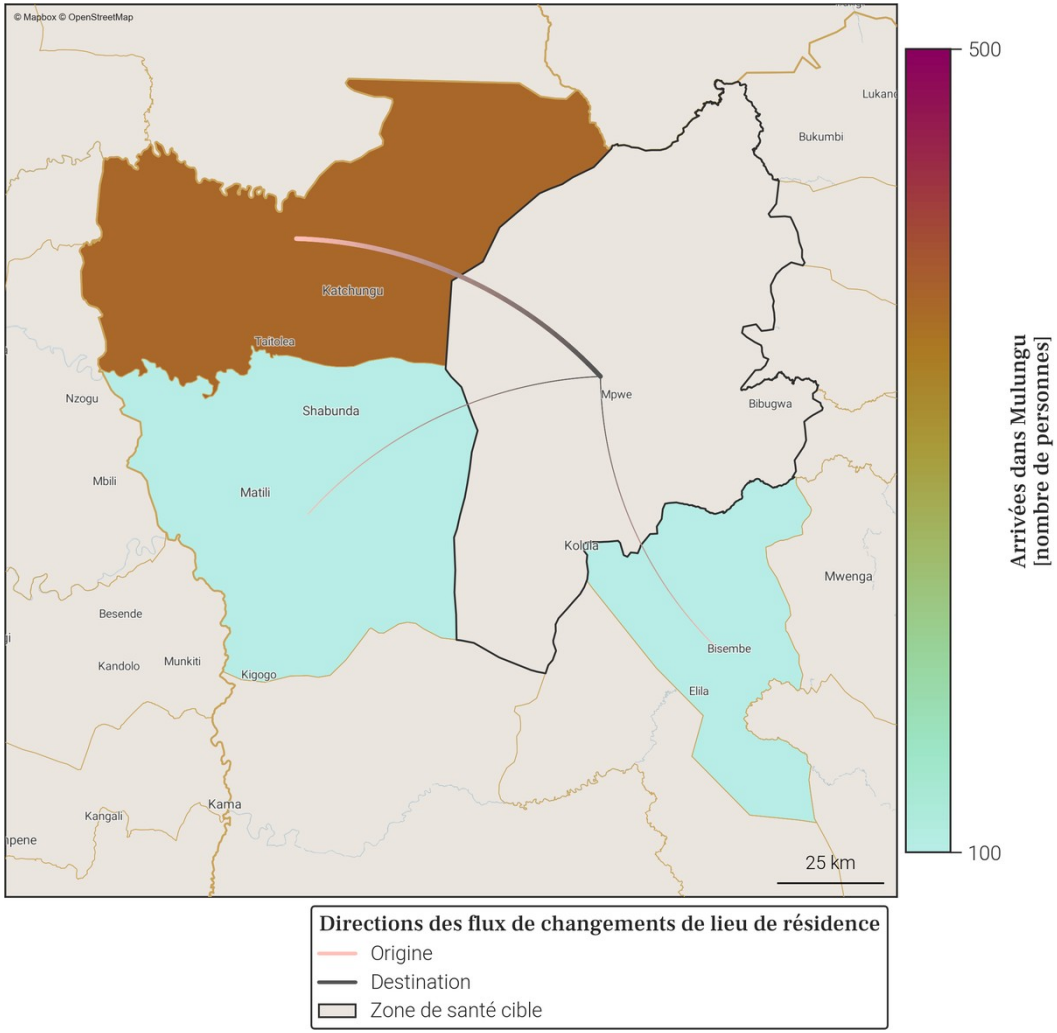

- Le tableau et la carte montrent **seulement une partie du nombre total de personnes qui sont arrivées dans Mulungu** au mois de décembre 2025, pour les connexions les plus importantes. En effet, **seules les arrivées de plus de 100 personnes dans Mulungu depuis une autre zone de santé sont représentées**. De plus, un maximum de 20 connections (par ordre d'importance) sont disponibles dans le tableau.
- Le nombre total de toutes les arrivées en décembre 2025 est disponible à la place dans la section page 1 : Variations mensuelles des estimations de population et de mobilité, dans le graphe et/ou tableau des estimations de mobilité.

82. Mobilité : destinations des flux importants (flux de plus de 100 personnes uniquement) au départ de Mulungu en décembre 2025

82.1. Tableau des estimations de départs décembre 2025

Destination (Province)	Destination (Zone de santé)	Estimation des départs : nombre de personnes ayant quitté Mulungu pour cette zone de santé	Solde migratoire pour la connection (différence entre arrivées et départs)
Sud-Kivu	Lulingu	-500	-200
Sud-Kivu	Kamituga	-100	0
Sud-Kivu	Shabunda	-100	0

82.2. Carte des estimations de départs décembre 2025

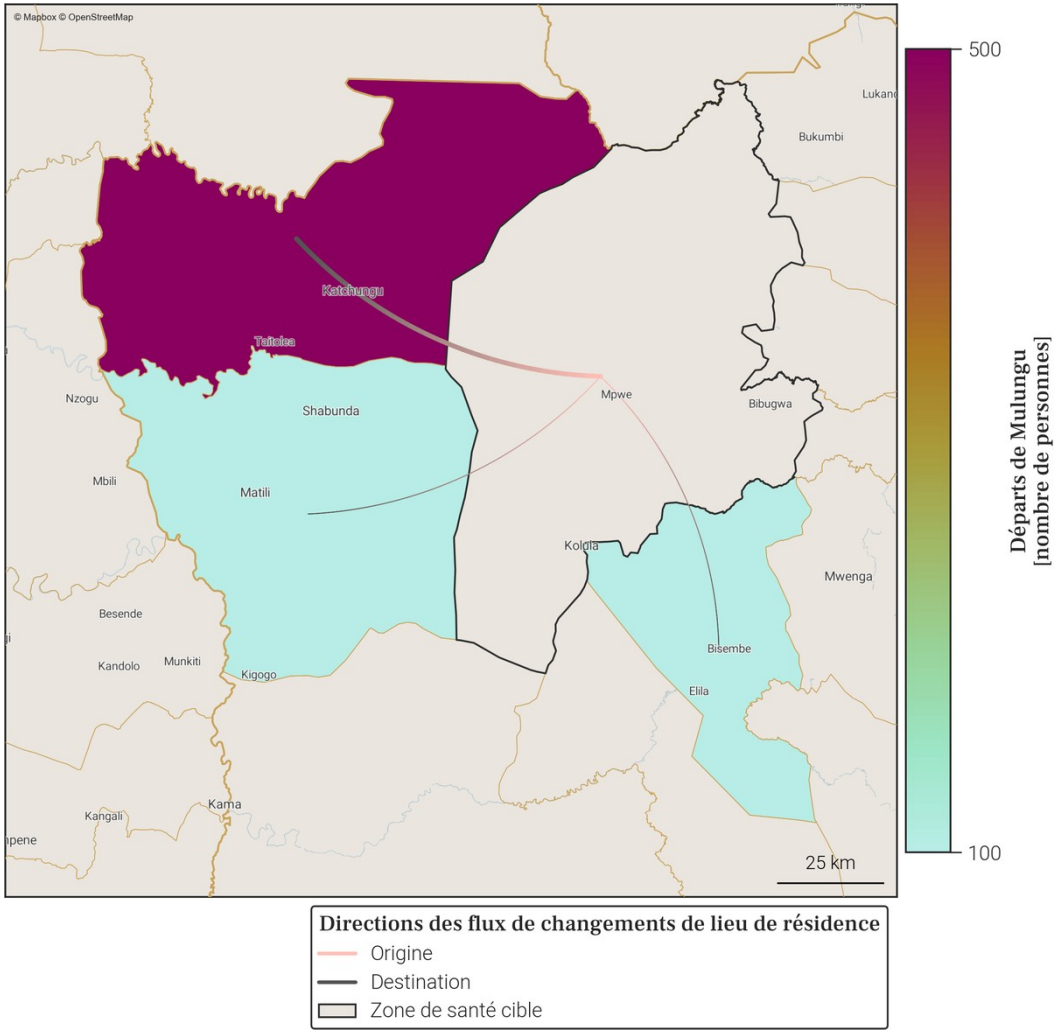

- Le tableau et la carte montrent **seulement une partie du nombre total de personnes qui sont parties de Mulungu** au mois de décembre 2025, pour les connexions les plus importantes. En effet, **seuls les départs de plus de 100 personnes de Mulungu vers une autre zone de santé sont représentés**. De plus, un maximum de 20 connections (par ordre d'importance) sont disponibles dans le tableau.
- Le nombre total de tout les départs en décembre 2025 est disponible à la place dans la section page 1 : Variations mensuelles des estimations de population et de mobilité, dans le graphe et/ou tableau des estimations de mobilité.

83. Localisation de la zone de santé

83.1. Carte des provinces

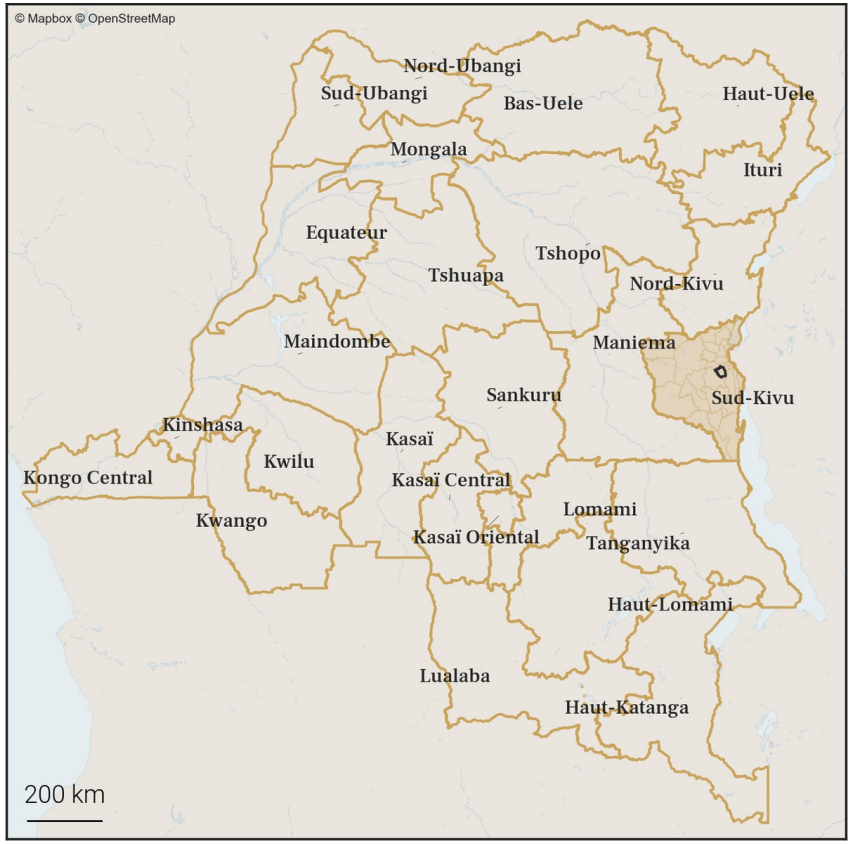

83.2. Carte des zones de santé

84. Variations mensuelles des estimations de population et de mobilité sur une année

84.1. Tableau des estimations de population et de mobilité

Date (année-mois)	Estimation de population (nombre de personnes)	Changement au mois précédent (différence)	Changement au mois précédent (pourcentage)	Arrivées estimées (nombre de personnes)	Départs estimés (nombre de personnes)	Solde migratoire (différence), accroissement naturel exclus
2025-12	**180 400**	**+1 000**	**+0.56%**	**+1 800**	**-1 300**	**+500**
2025-11	**179 400**	**+700**	**+0.39%**	**+1 500**	**-1 300**	**+200**
2025-10	**178 700**	**+1 000**	**+0.56%**	**+1 600**	**-1 100**	**+500**
2025-09	177 700	+1 100	+0.62%	+1 600	-1 000	+600
2025-08	176 600	-400	-0.23%	+1 200	-2 100	-900
2025-07	177 000	+200	+0.11%	+1 700	-2 000	-300
2025-06	176 800	-400	-0.23%	+1 900	-2 700	-800
2025-05	177 200	+1 500	+0.85%	+3 100	-2 000	+1 100
2025-04	175 700	+500	+0.29%	+1 500	-1 500	0
2025-03	175 200	+900	+0.52%	+1 700	-1 300	+400
2025-02	174 300	+800	+0.46%	+1 700	-1 400	+300
2025-01	173 500	+400	+0.23%	+2 000	-2 100	-100
2024-12	173 100	+900	+0.52%	+2 800	-2 400	+400

Taux moyen d'accroissement de la population (TMAP) sur l'année	TMAP sur les 6 premiers mois (décembre 2024 à juin 2025)	TMAP sur les 6 derniers mois (juin 2025 à décembre 2025)
+3.81%	+2.46%	+2.15%

84.2. Graphes des estimations de population et de mobilité

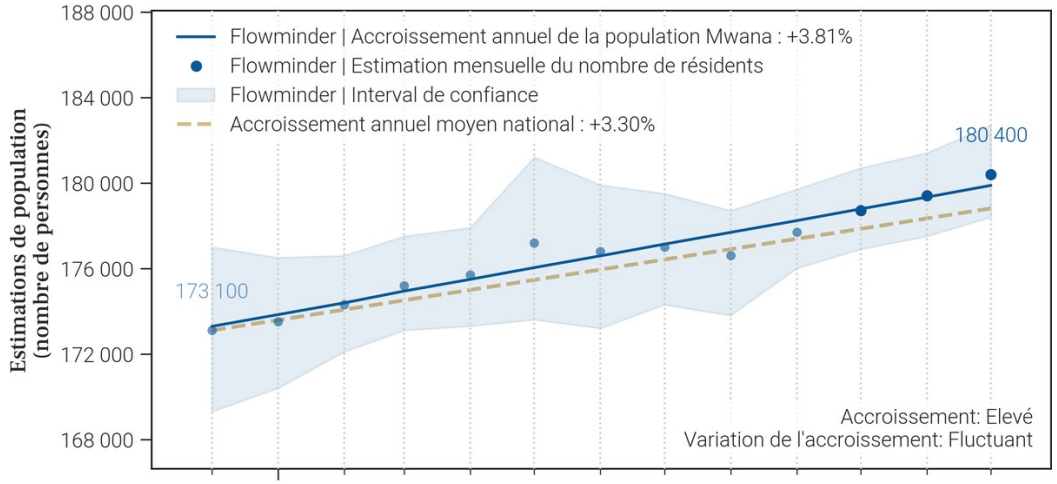

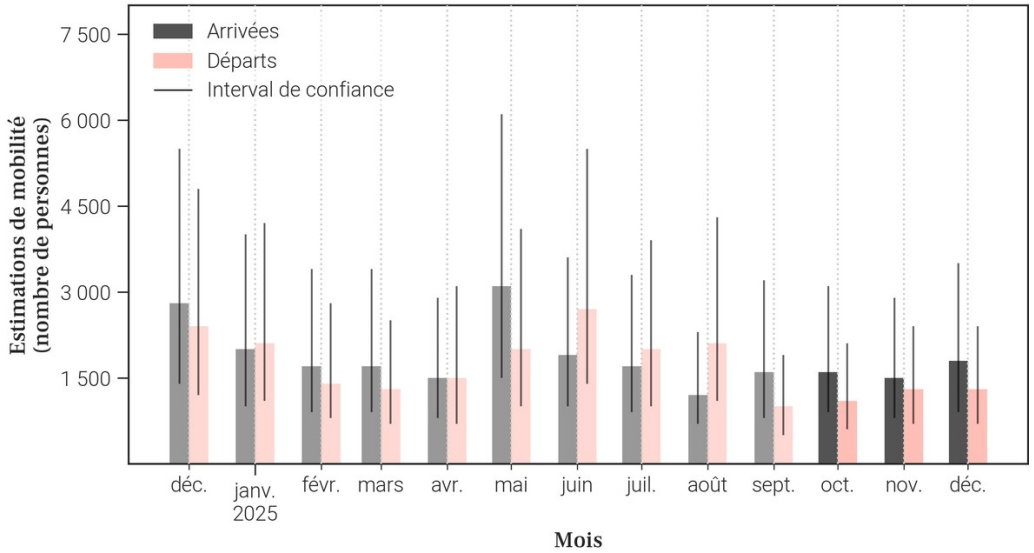

84.3. Données de population rapportées dans DHIS2[1]

Année	Estimation de population de DHIS2 (nombre de personnes)	Changement à l'année précédente (différence)	Changement à l'année précédente (pourcentage)
2025	174 009	+5 067	+3.0%
2024	168 942	X	X

- Le tableau et les graphiques montrent **le nombre de résidents dans Mwana pour le mois de décembre 2025 et les 12 mois précédents**. Un 'résident' désigne ici une personne **ayant passé plus de 2 semaines dans Mwana pour un mois donné**.
- Pour un mois en particulier, **le solde migratoire (arrivées moins les départs) n'est pas égal au changement de population, car il n'inclut pas l'accroissement naturel (naissances et décès)** de la population durant le mois.
- Une attention particulière doit être portée à la **différence d'échelle des axes d'ordonnées** (entre les mesures de population et de mobilité). Une attention particulière doit également être portée au **roulement de la population**, par exemple un large nombre d'arrivées ne changera pas la population de manière significative si le nombre de départs est lui aussi élevé.

85. Mobilité : origine des flux importants (flux de plus de 100 personnes uniquement) à destination de Mwana en décembre 2025

85.1. Tableau des estimations d'arrivées décembre 2025

Origine (Province)	Origine (Zone de santé)	Estimation des arrivées : nombre de personnes ayant quitté cette zone de santé pour Mwana	Solde migratoire pour la connection (différence entre arrivées et départs)
Sud-Kivu	Mwenga	400	*Pas de départs*
Sud-Kivu	Kaziba	300	100
Sud-Kivu	Mubumbano	300	0
Sud-Kivu	Ibanda	200	-100
Sud-Kivu	Lulingu	100	*Pas de départs*
Sud-Kivu	Walungu	100	0

85.2. Carte des estimations d'arrivées décembre 2025

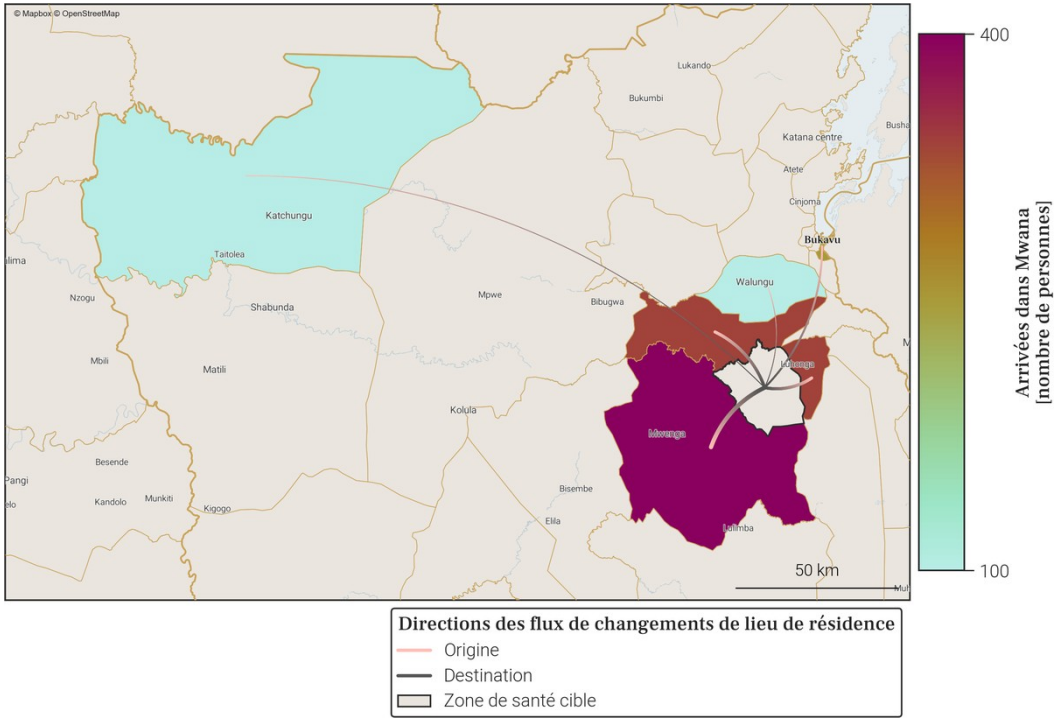

- Le tableau et la carte montrent **seulement une partie du nombre total de personnes qui sont arrivées dans Mwana** au mois de décembre 2025, pour les connexions les plus importantes. En effet, **seules les arrivées de plus de 100 personnes dans Mwana depuis une autre zone de santé sont représentées**. De plus, un maximum de 20 connections (par ordre d'importance) sont disponibles dans le tableau.
- Le nombre total de toutes les arrivées en décembre 2025 est disponible à la place dans la section page 1 : Variations mensuelles des estimations de population et de mobilité, dans le graphe et/ou tableau des estimations de mobilité.

86. Mobilité : destinations des flux importants (flux de plus de 100 personnes uniquement) au départ de Mwana en décembre 2025

86.1. Tableau des estimations de départs décembre 2025

Destination (Province)	Destination (Zone de santé)	Estimation des départs : nombre de personnes ayant quitté Mwana pour cette zone de santé	Solde migratoire pour la connection (différence entre arrivées et départs)
Sud-Kivu	Ibanda	-300	-100
Sud-Kivu	Mubumbano	-300	0
Sud-Kivu	Kaziba	-200	100
Sud-Kivu	Fizi	-100	*Pas d'arrivées*
Sud-Kivu	Walungu	-100	0

86.2. Carte des estimations de départs décembre 2025

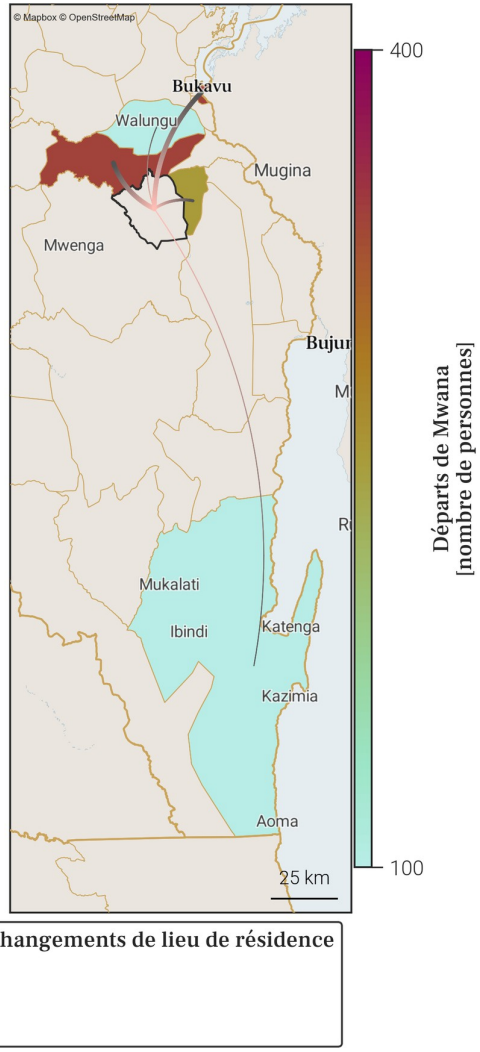

- Le tableau et la carte montrent **seulement une partie du nombre total de personnes qui sont parties de Mwana** au mois de décembre 2025, pour les connexions les plus importantes. En effet, **seuls les départs de plus de 100 personnes de Mwana vers une autre zone de santé sont représentés**. De plus, un maximum de 20 connections (par ordre d'importance) sont disponibles dans le tableau.
- Le nombre total de tout les départs en décembre 2025 est disponible à la place dans la section page 1 : Variations mensuelles des estimations de population et de mobilité, dans le graphe et/ou tableau des estimations de mobilité.

87. Localisation de la zone de santé

87.1. Carte des provinces

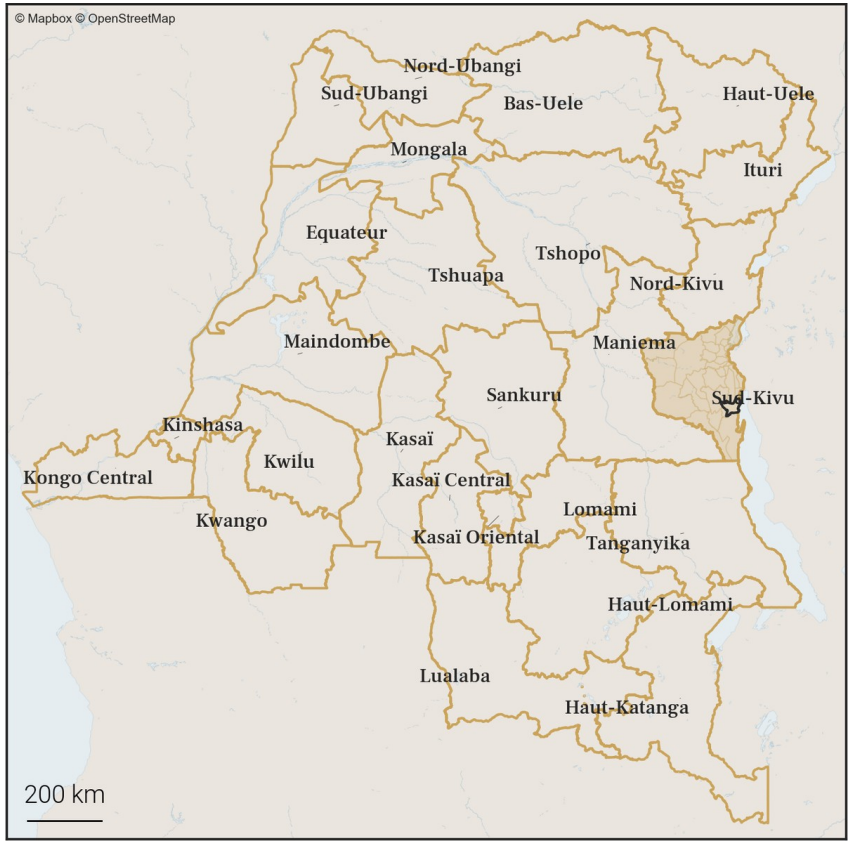

87.2. Carte des zones de santé

88. Variations mensuelles des estimations de population et de mobilité sur une année

88.1. Tableau des estimations de population et de mobilité

Date (année-mois)	Estimation de population (nombre de personnes)	Changement au mois précédent (différence)	Changement au mois précédent (pourcentage)	Arrivées estimées (nombre de personnes)	Départs estimés (nombre de personnes)	Solde migratoire (différence), accroissement naturel exclus
2025-12	**231 600**	**-2 800**	**-1.19%**	**+3 200**	**-6 600**	**-3 400**
2025-11	**234 400**	**-100**	**-0.04%**	**+2 100**	**-2 800**	**-700**
2025-10	**234 500**	**+900**	**+0.39%**	**+3 200**	**-3 000**	**+200**
2025-09	233 600	+2 000	+0.86%	+3 800	-2 400	+1 400
2025-08	231 600	+1 000	+0.43%	+2 800	-2 400	+400
2025-07	230 600	+300	+0.13%	+2 300	-2 700	-400
2025-06	230 300	-1 000	-0.43%	+1 700	-3 300	-1 600
2025-05	231 300	-200	-0.09%	+1 400	-2 200	-800
2025-04	231 500	+900	+0.39%	+1 800	-1 600	+200
2025-03	230 600	+1 400	+0.61%	+2 400	-1 600	+800
2025-02	229 200	+200	+0.09%	+1 400	-1 800	-400
2025-01	229 000	+1 700	+0.75%	+3 500	-2 300	+1 200
2024-12	227 300	+1 000	+0.44%	+2 500	-2 200	+300

Taux moyen d'accroissement de la population (TMAP) sur l'année	TMAP sur les 6 premiers mois (décembre 2024 à juin 2025)	TMAP sur les 6 derniers mois (juin 2025 à décembre 2025)
+2.39%	+1.5%	+1.34%

88.2. Graphes des estimations de population et de mobilité

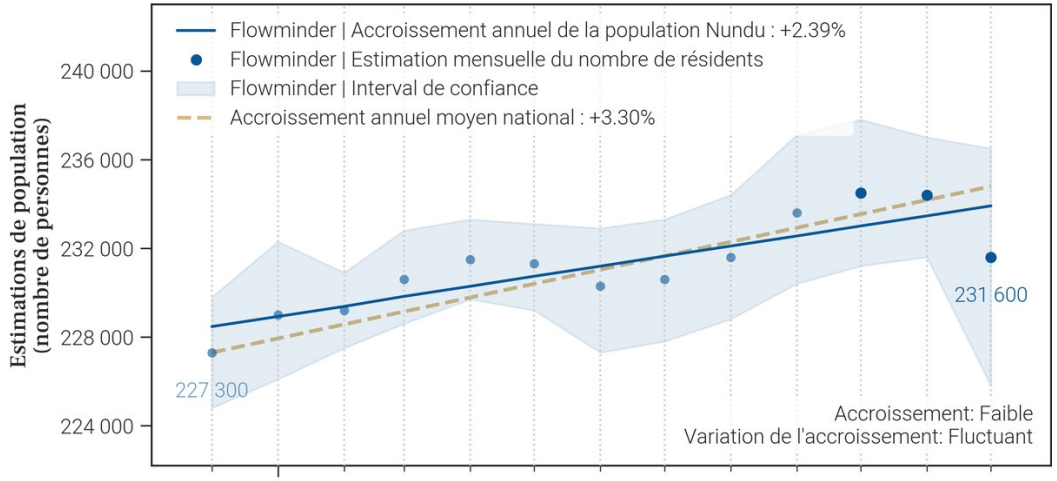

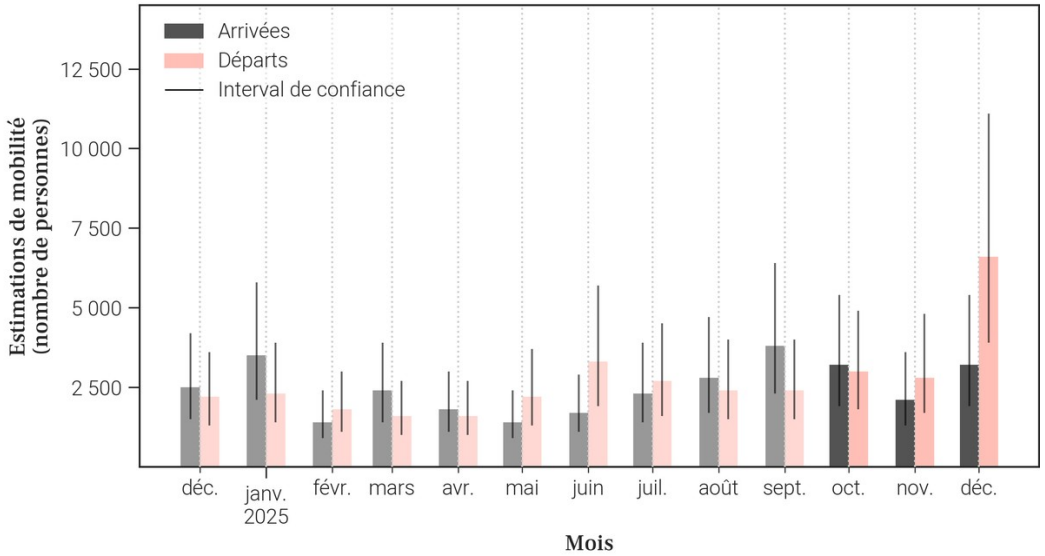

88.3. Données de population rapportées dans DHIS2[1]

Année	Estimation de population de DHIS2 (nombre de personnes)	Changement à l'année précédente (différence)	Changement à l'année précédente (pourcentage)
2025	275 032	-12 251	-4.26%
2024	287 283	X	X

- Le tableau et les graphiques montrent **le nombre de résidents dans Nundu pour le mois de décembre 2025 et les 12 mois précédents**. Un 'résident' désigne ici une personne **ayant passé plus de 2 semaines dans Nundu pour un mois donné**.
- Pour un mois en particulier, **le solde migratoire (arrivées moins les départs) n'est pas égal au changement de population, car il n'inclut pas l'accroissement naturel (naissances et décès)** de la population durant le mois.
- Une attention particulière doit être portée à la **différence d'échelle des axes d'ordonnées** (entre les mesures de population et de mobilité). Une attention particulière doit également être portée au **roulement de la population**, par exemple un large nombre d'arrivées ne changera pas la population de manière significative si le nombre de départs est lui aussi élevé.

89. Mobilité : origine des flux importants (flux de plus de 100 personnes uniquement) à destination de Nundu en décembre 2025

89.1. Tableau des estimations d'arrivées décembre 2025

Origine (Province)	Origine (Zone de santé)	Estimation des arrivées : nombre de personnes ayant quitté cette zone de santé pour Nundu	Solde migratoire pour la connection (différence entre arrivées et départs)
Sud-Kivu	Uvira	1 600	1 000
Sud-Kivu	Fizi	600	-2 100
Sud-Kivu	Lemera	500	*Pas de départs*
Sud-Kivu	Kimbi Lulenge	200	100
Kongo Central	Kitona	100	*Pas de départs*
Sud-Kivu	Itombwe	100	-2 700

89.2. Carte des estimations d'arrivées décembre 2025

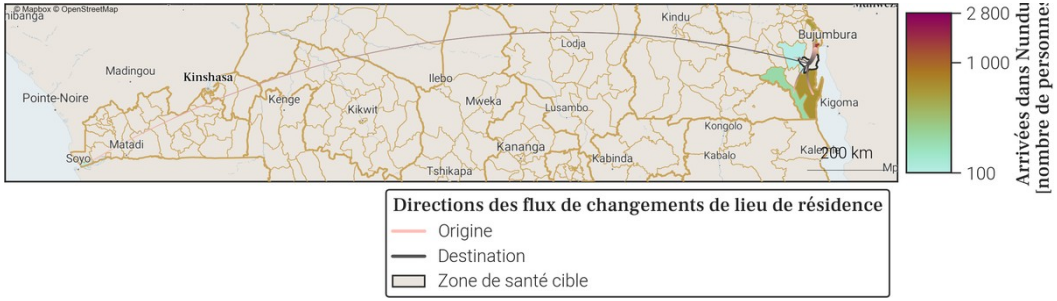

- Le tableau et la carte montrent **seulement une partie du nombre total de personnes qui sont arrivées dans Nundu** au mois de décembre 2025, pour les connexions les plus importantes. En effet, **seules les arrivées de plus de 100 personnes dans Nundu depuis une autre zone de santé sont représentées**. De plus, un maximum de 20 connections (par ordre d'importance) sont disponibles dans le tableau.
- Le nombre total de toutes les arrivées en décembre 2025 est disponible à la place dans la section page 1 : Variations mensuelles des estimations de population et de mobilité, dans le graphe et/ou tableau des estimations de mobilité.

90. Mobilité : destinations des flux importants (flux de plus de 100 personnes uniquement) au départ de Nundu en décembre 2025

90.1. Tableau des estimations de départs décembre 2025

Destination (Province)	Destination (Zone de santé)	Estimation des départs : nombre de personnes ayant quitté Nundu pour cette zone de santé	Solde migratoire pour la connection (différence entre arrivées et départs)
Sud-Kivu	Itombwe	-2 800	-2 700
Sud-Kivu	Fizi	-2 700	-2 100
Sud-Kivu	Uvira	-600	1 000
Sud-Kivu	Ruzizi	-200	*Pas d'arrivées*
Sud-Kivu	Kimbi Lulenge	-100	100
Tanganyika	Nyemba	-100	*Pas d'arrivées*

90.2. Carte des estimations de départs décembre 2025

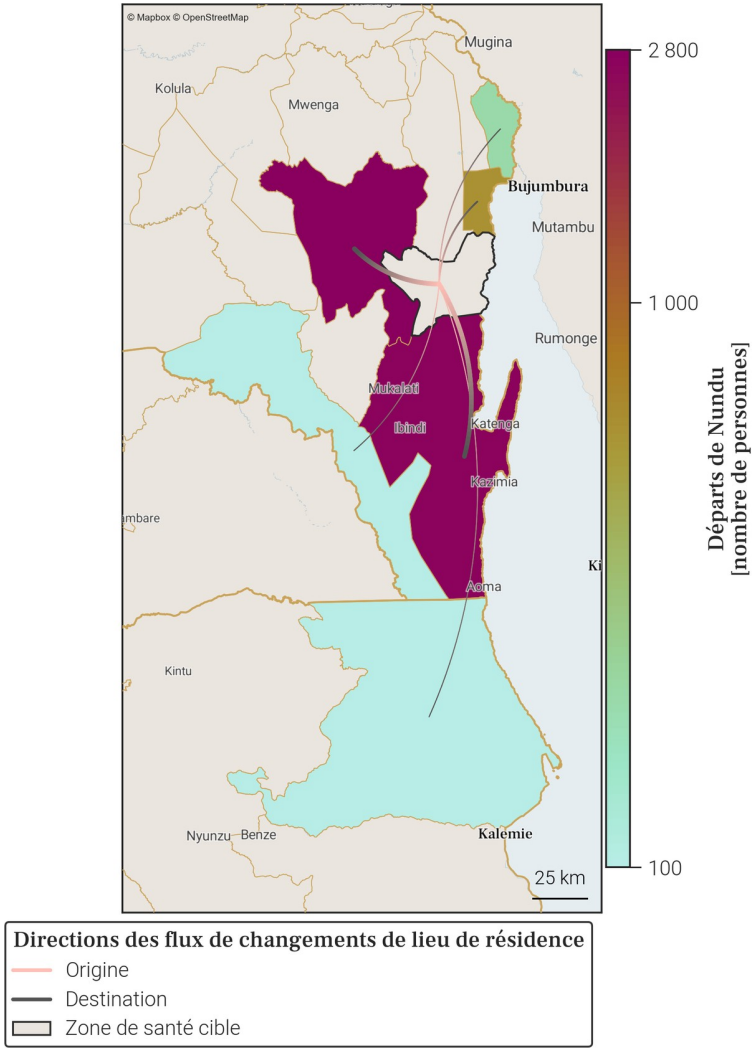

- Le tableau et la carte montrent **seulement une partie du nombre total de personnes qui sont parties de Nundu** au mois de décembre 2025, pour les connexions les plus importantes. En effet, **seuls les départs de plus de 100 personnes de Nundu vers une autre zone de santé sont représentés**. De plus, un maximum de 20 connections (par ordre d'importance) sont disponibles dans le tableau.
- Le nombre total de tout les départs en décembre 2025 est disponible à la place dans la section page 1 : Variations mensuelles des estimations de population et de mobilité, dans le graphe et/ou tableau des estimations de mobilité.

Gavi OIM ONU MIGRATION PEV Programme Elargi de Vaccination République Démocratique du Congo vodacom FLOWMINDER.ORG

91. Localisation de la zone de santé

91.1. Carte des provinces

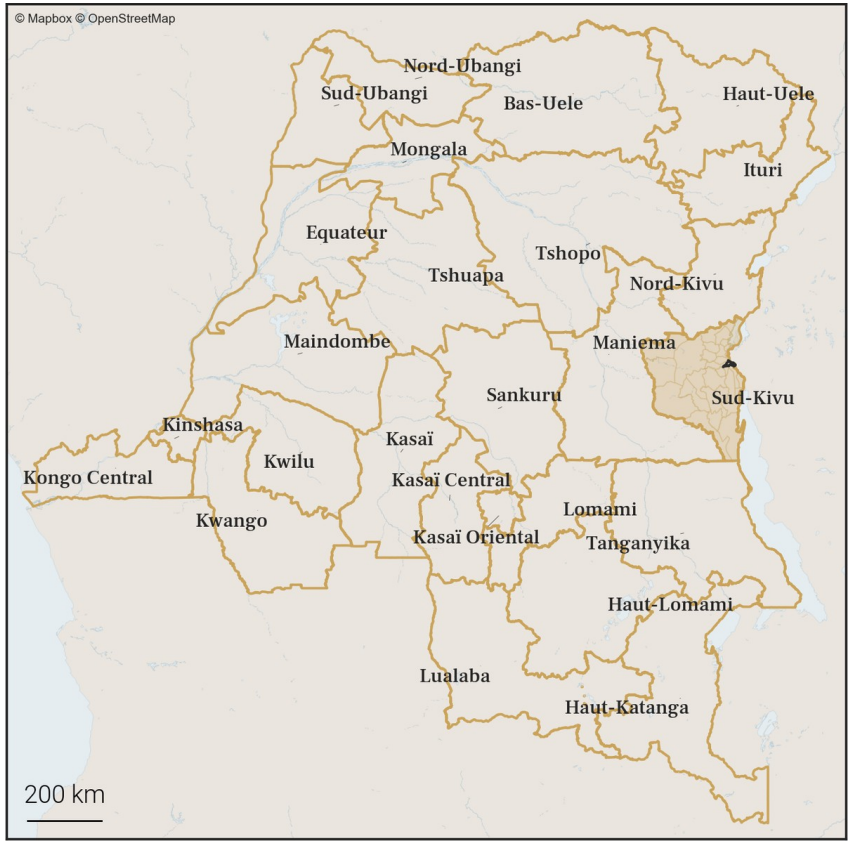

91.2. Carte des zones de santé

Gavi OIM ONU MIGRATION PEV Programme Elargi de Vaccination République Démocratique du Congo vodacom FLOWMINDER.ORG

92. Variations mensuelles des estimations de population et de mobilité sur une année

92.1. Tableau des estimations de population et de mobilité

Date (année-mois)	Estimation de population (nombre de personnes)	Changement au mois précédent (différence)	Changement au mois précédent (pourcentage)	Arrivées estimées (nombre de personnes)	Départs estimés (nombre de personnes)	Solde migratoire (différence), accroissement naturel exclus
2025-12	**198 800**	**-700**	**-0.35%**	**+1 200**	**-2 400**	**-1 200**
2025-11	**199 500**	**+300**	**+0.15%**	**+1 400**	**-1 600**	**-200**
2025-10	**199 200**	**+200**	**+0.1%**	**+1 500**	**-1 900**	**-400**
2025-09	199 000	+600	+0.3%	+1 900	-1 900	0
2025-08	198 400	+1 600	+0.81%	+2 500	-1 400	+1 100
2025-07	196 800	+700	+0.36%	+1 500	-1 300	+200
2025-06	196 100	+1 300	+0.67%	+2 000	-1 200	+800
2025-05	194 800	+5 100	+2.69%	+5 200	-700	+4 500
2025-04	189 700	-3 900	-2.01%	+200	-4 600	-4 400
2025-03	193 600	-1 200	-0.62%	+700	-2 500	-1 800
2025-02	194 800	-500	-0.26%	+1 100	-2 100	-1 000
2025-01	195 300	+1 000	+0.51%	+2 300	-1 900	+400
2024-12	194 300	+500	+0.26%	+2 700	-2 700	0

Taux moyen d'accroissement de la population (TMAP) sur l'année	TMAP sur les 6 premiers mois (décembre 2024 à juin 2025)	TMAP sur les 6 derniers mois (juin 2025 à décembre 2025)
+3.43%	-0.08%	+1.56%

92.2. Graphes des estimations de population et de mobilité

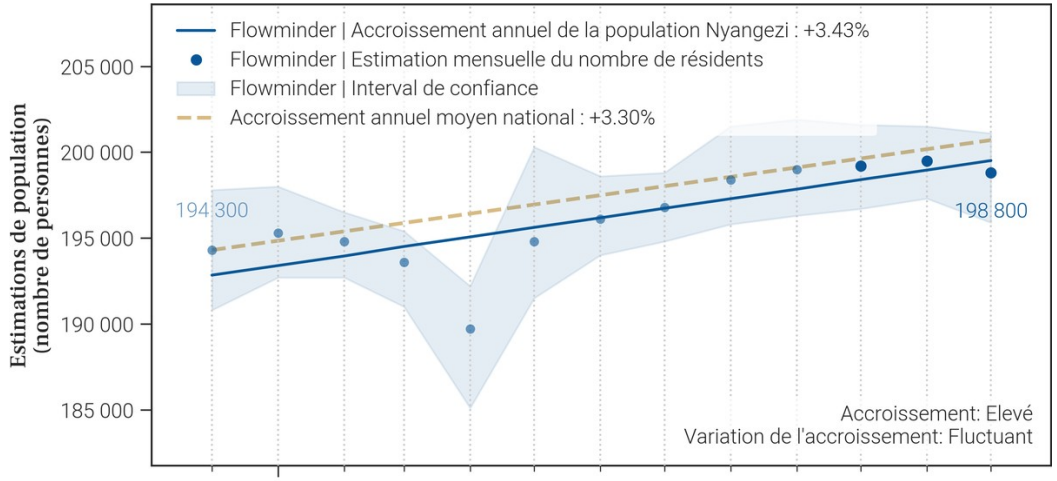

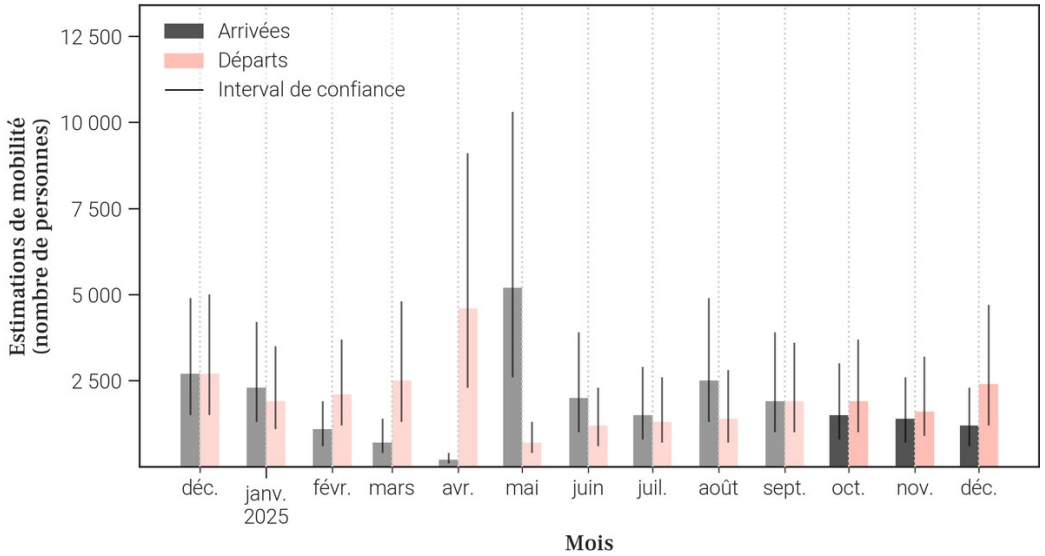

92.3. Données de population rapportées dans DHIS2[1]

Année	Estimation de population de DHIS2 (nombre de personnes)	Changement à l'année précédente (différence)	Changement à l'année précédente (pourcentage)
2025	28 076	-180 789	-86.56%
2024	208 865	X	X

- Le tableau et les graphiques montrent **le nombre de résidents dans Nyangezi pour le mois de décembre 2025 et les 12 mois précédents**. Un 'résident' désigne ici une personne **ayant passé plus de 2 semaines dans Nyangezi pour un mois donné**.
- Pour un mois en particulier, **le solde migratoire (arrivées moins les départs) n'est pas égal au changement de population, car il n'inclut pas l'accroissement naturel (naissances et décès)** de la population durant le mois.
- Une attention particulière doit être portée à la **différence d'échelle des axes d'ordonnées** (entre les mesures de population et de mobilité). Une attention particulière doit également être portée au **roulement de la population**, par exemple un large nombre d'arrivées ne changera pas la population de manière significative si le nombre de départs est lui aussi élevé.

93. Mobilité : origine des flux importants (flux de plus de 100 personnes uniquement) à destination de Nyangezi en décembre 2025

93.1. Tableau des estimations d'arrivées décembre 2025

Origine (Province)	Origine (Zone de santé)	Estimation des arrivées : nombre de personnes ayant quitté cette zone de santé pour Nyangezi	Solde migratoire pour la connection (différence entre arrivées et départs)
Sud-Kivu	Nyantende	400	0
Sud-Kivu	Ibanda	200	0
Sud-Kivu	Kimbi Lulenge	200	100
Sud-Kivu	Kabare	100	0
Sud-Kivu	Kaziba	100	0

93.2. Carte des estimations d'arrivées décembre 2025

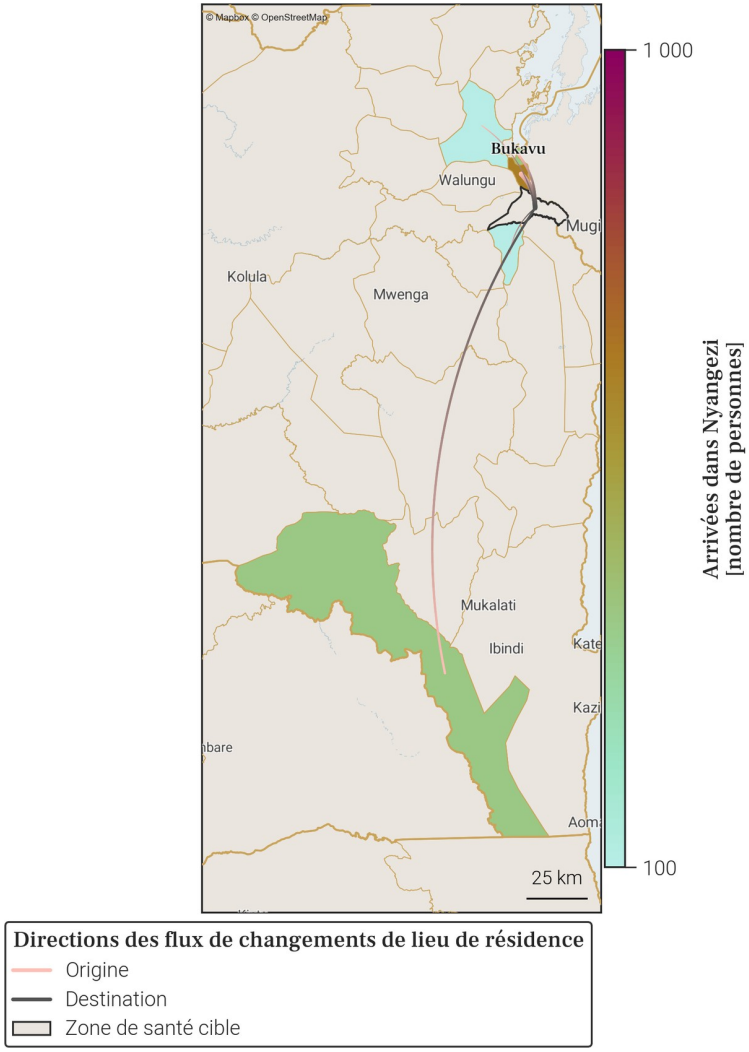

- Le tableau et la carte montrent **seulement une partie du nombre total de personnes qui sont arrivées dans Nyangezi** au mois de décembre 2025, pour les connexions les plus importantes. En effet, **seules les arrivées de plus de 100 personnes dans Nyangezi depuis une autre zone de santé sont représentées**. De plus, un maximum de 20 connections (par ordre d'importance) sont disponibles dans le tableau.
- Le nombre total de toutes les arrivées en décembre 2025 est disponible à la place dans la section page 1 : Variations mensuelles des estimations de population et de mobilité, dans le graphe et/ou tableau des estimations de mobilité.

94. Mobilité : destinations des flux importants (flux de plus de 100 personnes uniquement) au départ de Nyangezi en décembre 2025

94.1. Tableau des estimations de départs décembre 2025

Destination (Province)	Destination (Zone de santé)	Estimation des départs : nombre de personnes ayant quitté Nyangezi pour cette zone de santé	Solde migratoire pour la connection (différence entre arrivées et départs)
Sud-Kivu	Lemera	-1 000	*Pas d'arrivées*
Sud-Kivu	Nyantende	-400	0
Sud-Kivu	Ibanda	-200	0
Sud-Kivu	Ruzizi	-200	*Pas d'arrivées*
Sud-Kivu	Fizi	-100	*Pas d'arrivées*
Sud-Kivu	Kabare	-100	0
Sud-Kivu	Kaziba	-100	0
Sud-Kivu	Kimbi Lulenge	-100	100

94.2. Carte des estimations de départs décembre 2025

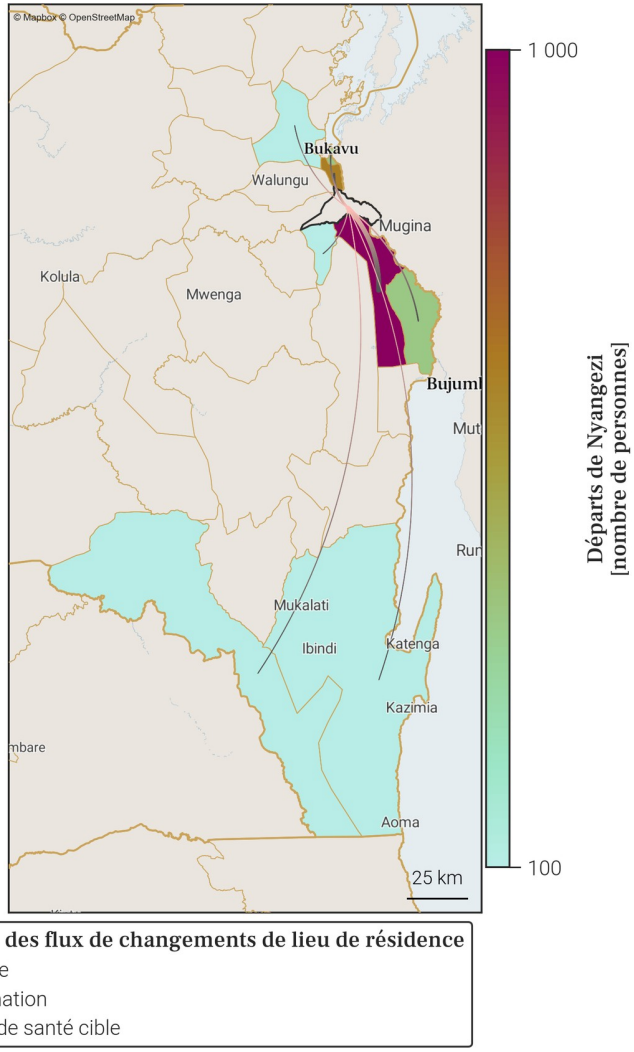

- Le tableau et la carte montrent **seulement une partie du nombre total de personnes qui sont parties de Nyangezi** au mois de décembre 2025, pour les connexions les plus importantes. En effet, **seuls les départs de plus de 100 personnes de Nyangezi vers une autre zone de santé sont représentés**. De plus, un maximum de 20 connections (par ordre d'importance) sont disponibles dans le tableau.
- Le nombre total de tout les départs en décembre 2025 est disponible à la place dans la section page 1 : Variations mensuelles des estimations de population et de mobilité, dans le graphe et/ou tableau des estimations de mobilité.

95. Localisation de la zone de santé

95.1. Carte des provinces

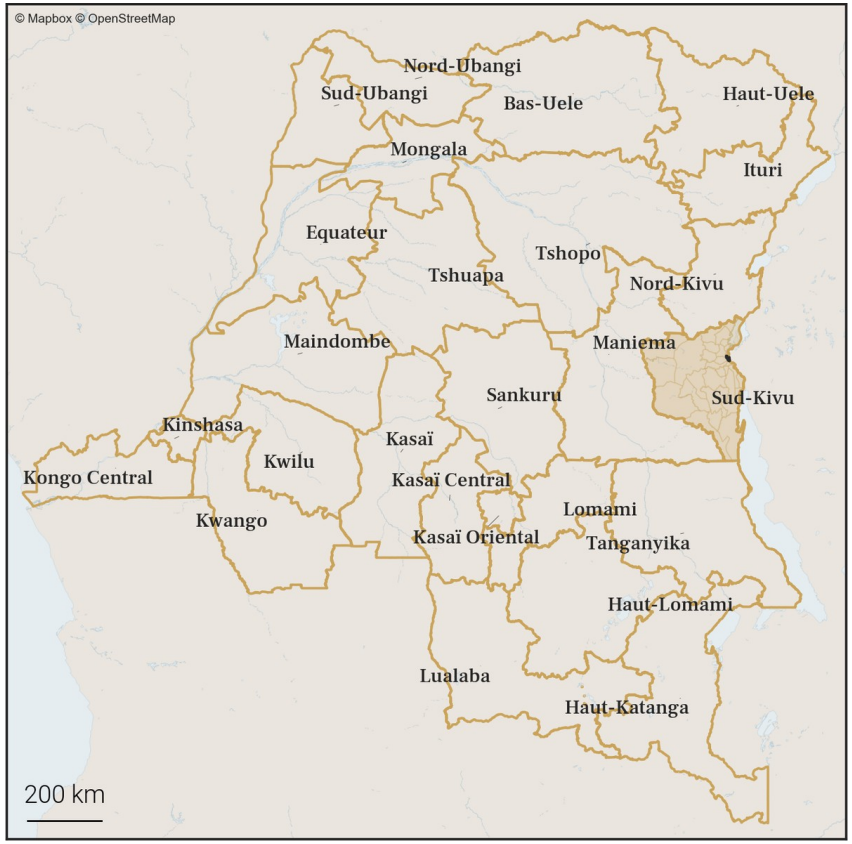

95.2. Carte des zones de santé

96. Variations mensuelles des estimations de population et de mobilité sur une année

96.1. Tableau des estimations de population et de mobilité

Date (année-mois)	Estimation de population (nombre de personnes)	Changement au mois précédent (différence)	Changement au mois précédent (pourcentage)	Arrivées estimées (nombre de personnes)	Départs estimés (nombre de personnes)	Solde migratoire (différence), accroissement naturel exclus
2025-12	**161 100**	**+700**	**+0.44%**	**+2 000**	**-1 700**	**+300**
2025-11	**160 400**	**+600**	**+0.38%**	**+2 100**	**-1 900**	**+200**
2025-10	**159 800**	**+300**	**+0.19%**	**+2 100**	**-2 100**	**0**
2025-09	159 500	+100	+0.06%	+2 100	-2 400	-300
2025-08	159 400	+1 100	+0.69%	+2 800	-2 200	+600
2025-07	158 300	-300	-0.19%	+1 500	-2 200	-700
2025-06	158 600	0	0.0%	+2 000	-2 400	-400
2025-05	158 600	-2 700	-1.67%	+1 800	-5 000	-3 200
2025-04	161 300	+2 900	+1.83%	+3 900	-1 400	+2 500
2025-03	158 400	+1 700	+1.08%	+2 500	-1 200	+1 300
2025-02	156 700	+600	+0.38%	+2 100	-1 900	+200
2025-01	156 100	+1 000	+0.64%	+2 400	-1 800	+600
2024-12	155 100	+200	+0.13%	+2 500	-2 600	-100

Taux moyen d'accroissement de la population (TMAP) sur l'année	TMAP sur les 6 premiers mois (décembre 2024 à juin 2025)	TMAP sur les 6 derniers mois (juin 2025 à décembre 2025)
+2.94%	+2.78%	+1.63%

96.2. Graphes des estimations de population et de mobilité

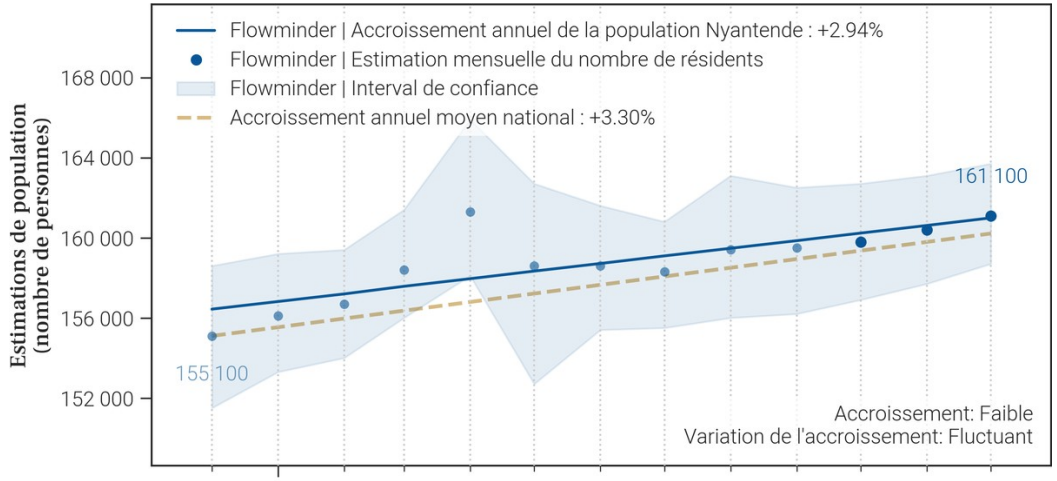

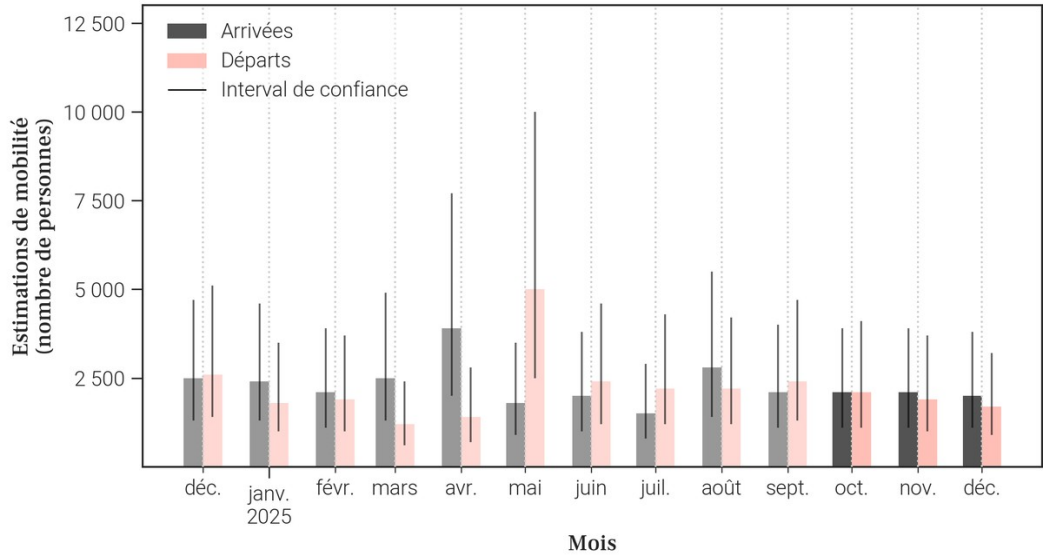

96.3. Données de population rapportées dans DHIS2[1]

Année	Estimation de population de DHIS2 (nombre de personnes)	Changement à l'année précédente (différence)	Changement à l'année précédente (pourcentage)
2025	178 957	+5 213	+3.0%
2024	173 744	X	X

- Le tableau et les graphiques montrent **le nombre de résidents dans Nyantende pour le mois de décembre 2025 et les 12 mois précédents**. Un 'résident' désigne ici une personne **ayant passé plus de 2 semaines dans Nyantende pour un mois donné**.
- Pour un mois en particulier, **le solde migratoire (arrivées moins les départs) n'est pas égal au changement de population, car il n'inclut pas l'accroissement naturel (naissances et décès)** de la population durant le mois.
- Une attention particulière doit être portée à la **différence d'échelle des axes d'ordonnées** (entre les mesures de population et de mobilité). Une attention particulière doit également être portée au **roulement de la population**, par exemple un large nombre d'arrivées ne changera pas la population de manière significative si le nombre de départs est lui aussi élevé.

97. Mobilité : origine des flux importants (flux de plus de 100 personnes uniquement) à destination de Nyantende en décembre 2025

97.1. Tableau des estimations d'arrivées décembre 2025

Origine (Province)	Origine (Zone de santé)	Estimation des arrivées : nombre de personnes ayant quitté cette zone de santé pour Nyantende	Solde migratoire pour la connection (différence entre arrivées et départs)
Sud-Kivu	Ibanda	800	0
Sud-Kivu	Nyangezi	400	0
Sud-Kivu	Kabare	300	100
Sud-Kivu	Kaziba	100	*Pas de départs*
Sud-Kivu	Kimbi Lulenge	100	0

97.2. Carte des estimations d'arrivées décembre 2025

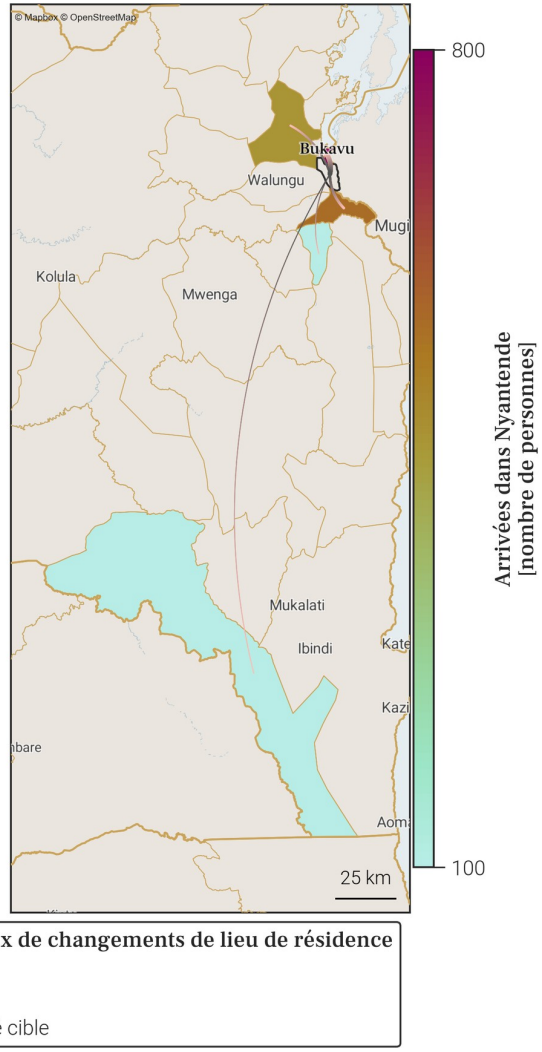

- Le tableau et la carte montrent **seulement une partie du nombre total de personnes qui sont arrivées dans Nyantende** au mois de décembre 2025, pour les connexions les plus importantes. En effet, **seules les arrivées de plus de 100 personnes dans Nyantende depuis une autre zone de santé sont représentées**. De plus, un maximum de 20 connections (par ordre d'importance) sont disponibles dans le tableau.
- Le nombre total de toutes les arrivées en décembre 2025 est disponible à la place dans la section page 1 : Variations mensuelles des estimations de population et de mobilité, dans le graphe et/ou tableau des estimations de mobilité.

98. Mobilité : destinations des flux importants (flux de plus de 100 personnes uniquement) au départ de Nyantende en décembre 2025

98.1. Tableau des estimations de départs décembre 2025

Destination (Province)	Destination (Zone de santé)	Estimation des départs : nombre de personnes ayant quitté Nyantende pour cette zone de santé	Solde migratoire pour la connection (différence entre arrivées et départs)
Sud-Kivu	Ibanda	-800	0
Sud-Kivu	Nyangezi	-400	0
Sud-Kivu	Kabare	-200	100
Sud-Kivu	Kimbi Lulenge	-100	0

98.2. Carte des estimations de départs décembre 2025

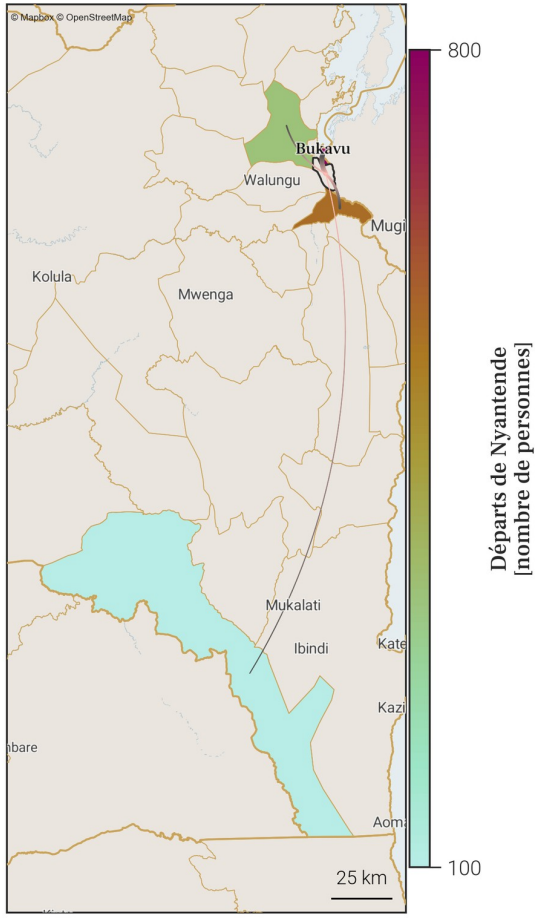

Directions des flux de changements de lieu de résidence
- Origine
- Destination
- Zone de santé cible

- Le tableau et la carte montrent **seulement une partie du nombre total de personnes qui sont parties de Nyantende** au mois de décembre 2025, pour les connexions les plus importantes. En effet, **seuls les départs de plus de 100 personnes de Nyantende vers une autre zone de santé sont représentés**. De plus, un maximum de 20 connections (par ordre d'importance) sont disponibles dans le tableau.
- Le nombre total de tout les départs en décembre 2025 est disponible à la place dans la section page 1 : Variations mensuelles des estimations de population et de mobilité, dans le graphe et/ou tableau des estimations de mobilité.

99. Localisation de la zone de santé

99.1. Carte des provinces

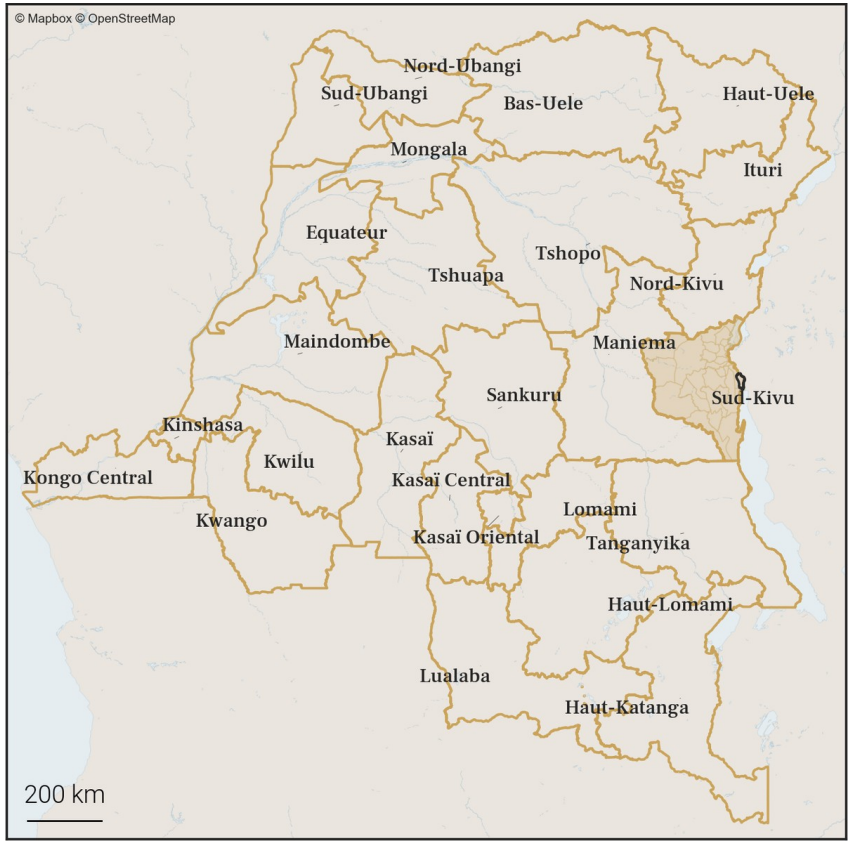

99.2. Carte des zones de santé

100. Variations mensuelles des estimations de population et de mobilité sur une année

100.1. Tableau des estimations de population et de mobilité

Date (année-mois)	Estimation de population (nombre de personnes)	Changement au mois précédent (différence)	Changement au mois précédent (pourcentage)	Arrivées estimées (nombre de personnes)	Départs estimés (nombre de personnes)	Solde migratoire (différence), accroissement naturel exclus
2025-12	**220 200**	**+2 500**	**+1.15%**	**+4 800**	**-2 900**	**+1 900**
2025-11	**217 700**	**+700**	**+0.32%**	**+2 200**	**-2 200**	**0**
2025-10	**217 000**	**0**	**0.0%**	**+2 700**	**-3 300**	**-600**
2025-09	217 000	-200	-0.09%	+2 800	-3 500	-700
2025-08	217 200	+1 200	+0.56%	+2 800	-2 200	+600
2025-07	216 000	+900	+0.42%	+2 800	-2 500	+300
2025-06	215 100	-100	-0.05%	+2 300	-3 000	-700
2025-05	215 200	-100	-0.05%	+2 800	-3 500	-700
2025-04	215 300	-600	-0.28%	+1 700	-2 800	-1 100
2025-03	215 900	+2 900	+1.36%	+4 100	-1 800	+2 300
2025-02	213 000	+1 200	+0.57%	+2 500	-1 900	+600
2025-01	211 800	+900	+0.43%	+2 900	-2 500	+400
2024-12	210 900	+900	+0.43%	+2 900	-2 600	+300

Taux moyen d'accroissement de la population (TMAP) sur l'année	TMAP sur les 6 premiers mois (décembre 2024 à juin 2025)	TMAP sur les 6 derniers mois (juin 2025 à décembre 2025)
+3.41%	+2.2%	+1.84%

100.2. Graphes des estimations de population et de mobilité

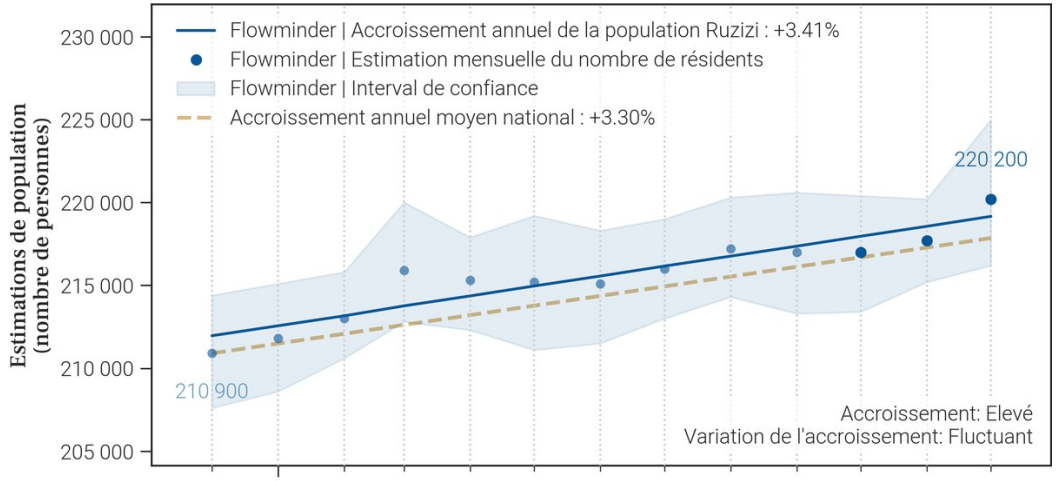

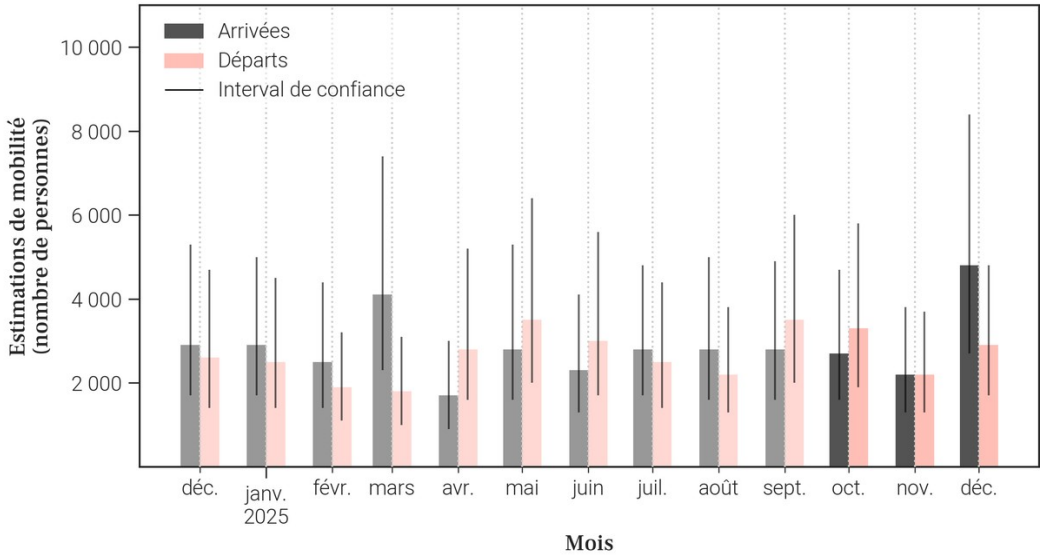

100.3. Données de population rapportées dans DHIS2[1]

Année	Estimation de population de DHIS2 (nombre de personnes)	Changement à l'année précédente (différence)	Changement à l'année précédente (pourcentage)
2025	213 151	-3 486	-1.61%
2024	216 637	X	X

- Le tableau et les graphiques montrent **le nombre de résidents dans Ruzizi pour le mois de décembre 2025 et les 12 mois précédents**. Un 'résident' désigne ici une personne **ayant passé plus de 2 semaines dans Ruzizi pour un mois donné**.
- Pour un mois en particulier, **le solde migratoire (arrivées moins les départs) n'est pas égal au changement de population, car il n'inclut pas l'accroissement naturel (naissances et décès)** de la population durant le mois.
- Une attention particulière doit être portée à la **différence d'échelle des axes d'ordonnées** (entre les mesures de population et de mobilité). Une attention particulière doit également être portée au **roulement de la population**, par exemple un large nombre d'arrivées ne changera pas la population de manière significative si le nombre de départs est lui aussi élevé.

101. Mobilité : origine des flux importants (flux de plus de 100 personnes uniquement) à destination de Ruzizi en décembre 2025

101.1. Tableau des estimations d'arrivées décembre 2025

Origine (Province)	Origine (Zone de santé)	Estimation des arrivées : nombre de personnes ayant quitté cette zone de santé pour Ruzizi	Solde migratoire pour la connection (différence entre arrivées et départs)
Sud-Kivu	Uvira	1 900	1 000
Sud-Kivu	Lemera	1 200	1 000
Sud-Kivu	Kimbi Lulenge	300	0
Sud-Kivu	Fizi	200	-600
Sud-Kivu	Nundu	200	*Pas de départs*
Sud-Kivu	Nyangezi	200	*Pas de départs*
Tanganyika	Nyemba	200	100
Sud-Kivu	Haut Plateau	100	0
Sud-Kivu	Kalehe	100	*Pas de départs*
Sud-Kivu	Kaziba	100	*Pas de départs*
Tanganyika	Kalemie	100	0

101.2. Carte des estimations d'arrivées décembre 2025

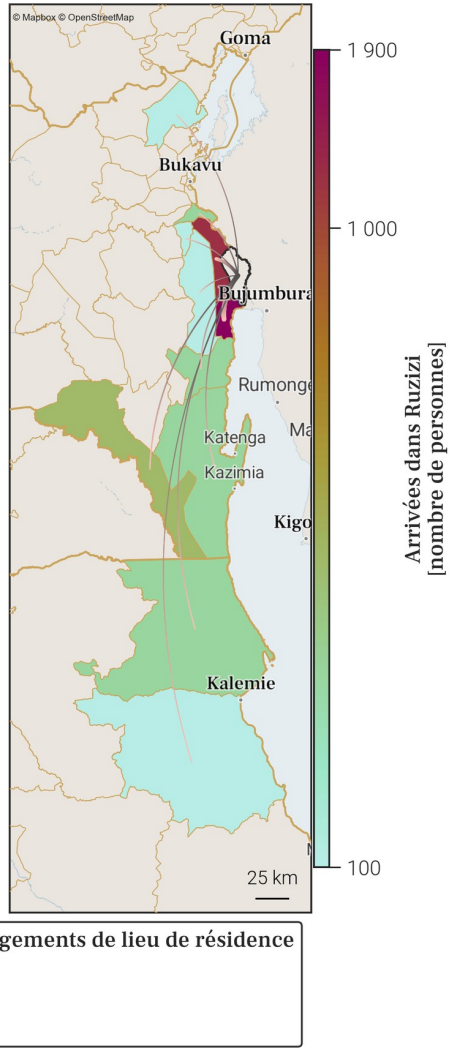

- Le tableau et la carte montrent **seulement une partie du nombre total de personnes qui sont arrivées dans Ruzizi** au mois de décembre 2025, pour les connexions les plus importantes. En effet, **seules les arrivées de plus de 100 personnes dans Ruzizi depuis une autre zone de santé sont représentées**. De plus, un maximum de 20 connections (par ordre d'importance) sont disponibles dans le tableau.
- Le nombre total de toutes les arrivées en décembre 2025 est disponible à la place dans la section page 1 : Variations mensuelles des estimations de population et de mobilité, dans le graphe et/ou tableau des estimations de mobilité.

102. Mobilité : destinations des flux importants (flux de plus de 100 personnes uniquement) au départ de Ruzizi en décembre 2025

102.1. Tableau des estimations de départs décembre 2025

Destination (Province)	Destination (Zone de santé)	Estimation des départs : nombre de personnes ayant quitté Ruzizi pour cette zone de santé	Solde migratoire pour la connection (différence entre arrivées et départs)
Sud-Kivu	Uvira	-900	1 000
Sud-Kivu	Fizi	-800	-600
Sud-Kivu	Kimbi Lulenge	-300	0
Sud-Kivu	Lemera	-200	1 000
Sud-Kivu	Haut Plateau	-100	0
Sud-Kivu	Itombwe	-100	*Pas d'arrivées*
Tanganyika	Kalemie	-100	0
Tanganyika	Nyemba	-100	100

102.2. Carte des estimations de départs décembre 2025

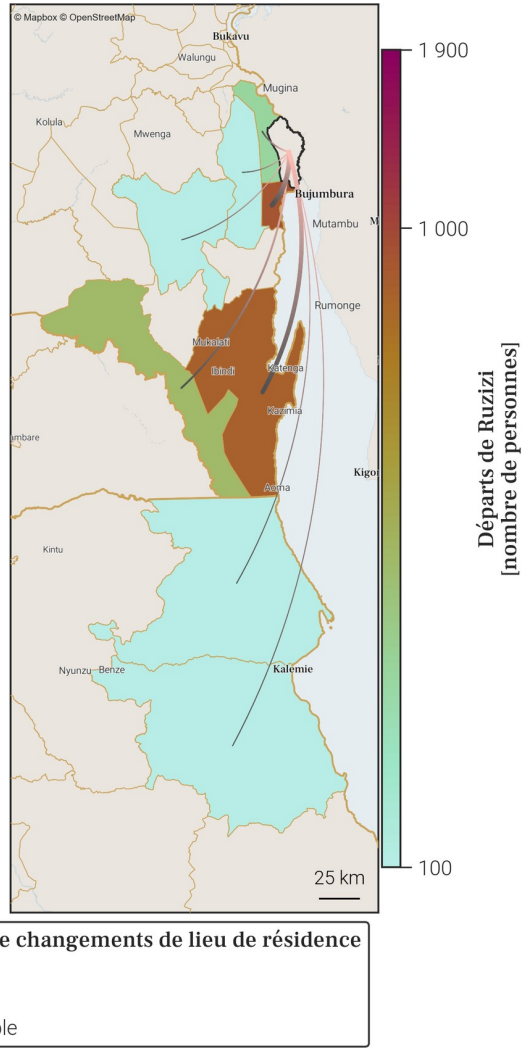

- Le tableau et la carte montrent **seulement une partie du nombre total de personnes qui sont parties de Ruzizi** au mois de décembre 2025, pour les connexions les plus importantes. En effet, **seuls les départs de plus de 100 personnes de Ruzizi vers une autre zone de santé sont représentés**. De plus, un maximum de 20 connections (par ordre d'importance) sont disponibles dans le tableau.
- Le nombre total de tout les départs en décembre 2025 est disponible à la place dans la section page 1 : Variations mensuelles des estimations de population et de mobilité, dans le graphe et/ou tableau des estimations de mobilité.

Gavi OIM ONU MIGRATION PEV Programme Elargi de Vaccination République Démocratique du Congo vodacom FLOWMINDER.ORG

103. Localisation de la zone de santé

103.1. Carte des provinces

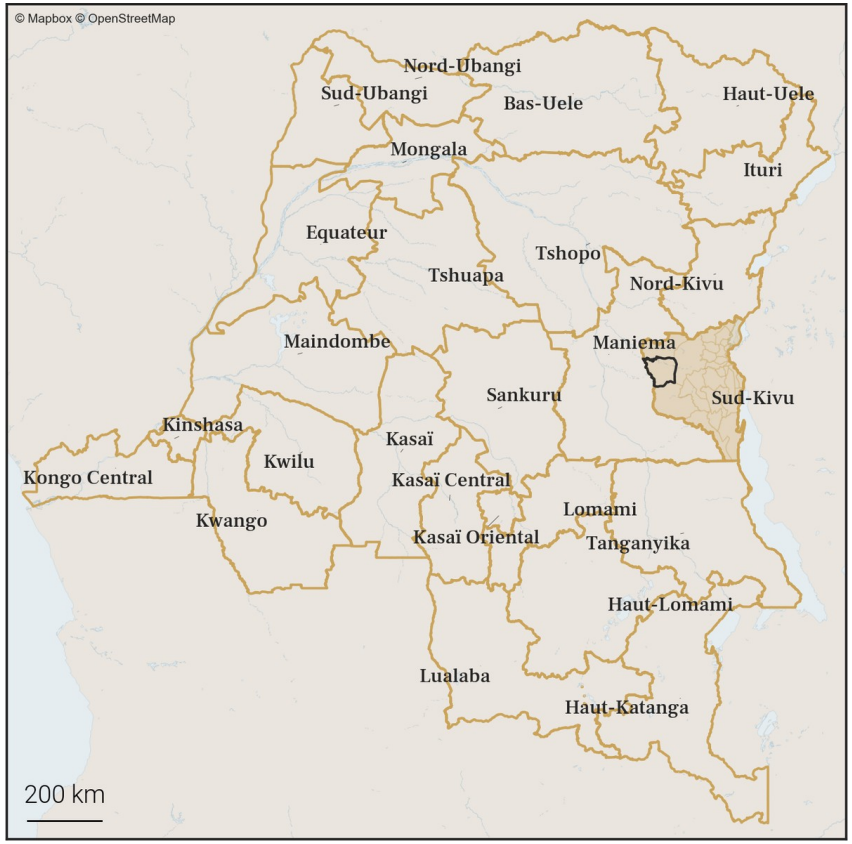

103.2. Carte des zones de santé

104. Variations mensuelles des estimations de population et de mobilité sur une année

104.1. Tableau des estimations de population et de mobilité

Date (année-mois)	Estimation de population (nombre de personnes)	Changement au mois précédent (différence)	Changement au mois précédent (pourcentage)	Arrivées estimées (nombre de personnes)	Départs estimés (nombre de personnes)	Solde migratoire (différence), accroissement naturel exclus
2025-12	**220 800**	**+400**	**+0.18%**	**+1 300**	**-1 600**	**-300**
2025-11	**220 400**	**+400**	**+0.18%**	**+1 400**	**-1 700**	**-300**
2025-10	**220 000**	**-100**	**-0.05%**	**+1 500**	**-2 100**	**-600**
2025-09	220 100	0	0.0%	+1 900	-2 500	-600
2025-08	220 100	+1 300	+0.59%	+2 200	-1 500	+700
2025-07	218 800	+700	+0.32%	+1 400	-1 200	+200
2025-06	218 100	+400	+0.18%	+1 000	-1 200	-200
2025-05	217 700	+1 000	+0.46%	+1 000	-700	+300
2025-04	216 700	+1 100	+0.51%	+700	-200	+500
2025-03	215 600	+200	+0.09%	+200	-500	-300
2025-02	215 400	-200	-0.09%	+500	-1 300	-800
2025-01	215 600	+500	+0.23%	+2 200	-2 300	-100
2024-12	215 100	+200	+0.09%	+1 500	-1 900	-400

Taux moyen d'accroissement de la population (TMAP) sur l'année	TMAP sur les 6 premiers mois (décembre 2024 à juin 2025)	TMAP sur les 6 derniers mois (juin 2025 à décembre 2025)
+3.0%	+1.44%	+1.1%

104.2. Graphes des estimations de population et de mobilité

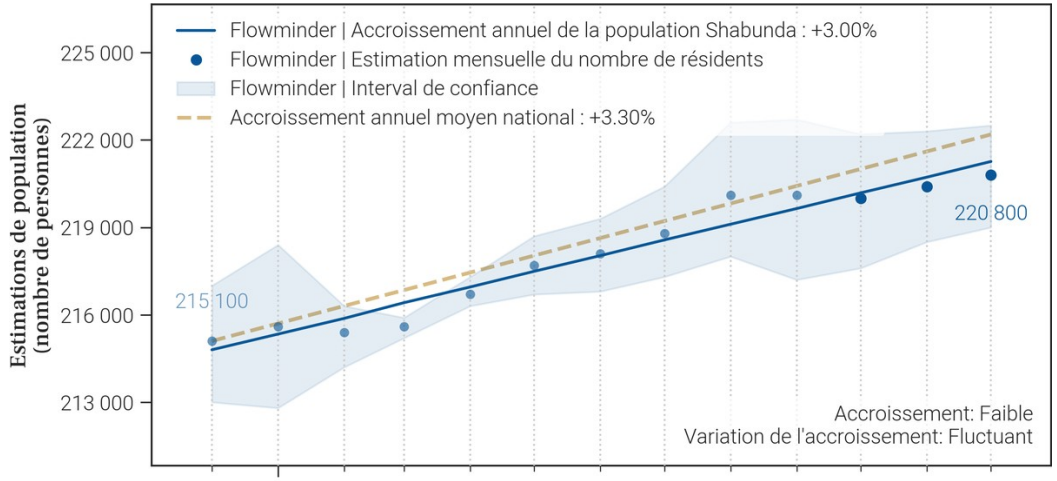

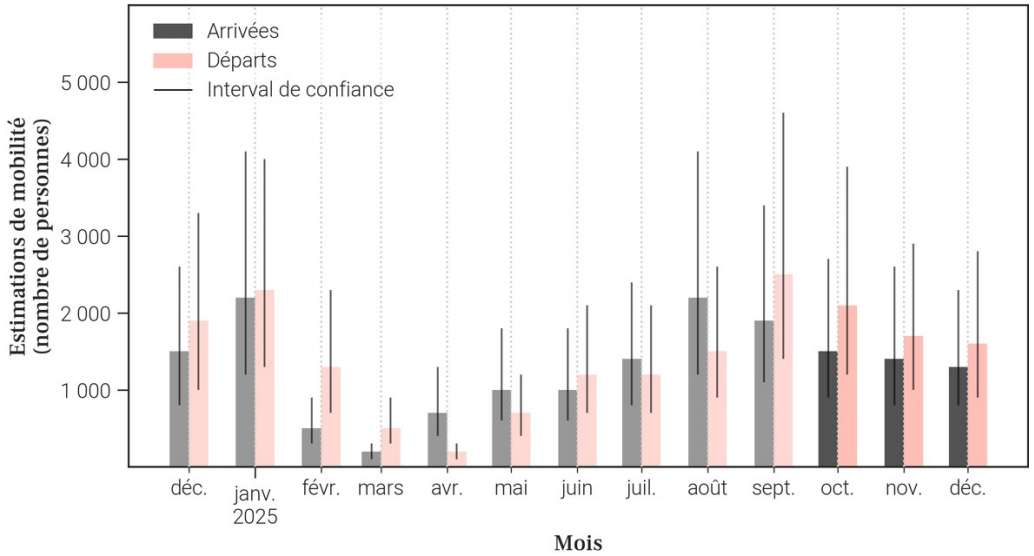

104.3. Données de population rapportées dans DHIS2[1]

Année	Estimation de population de DHIS2 (nombre de personnes)	Changement à l'année précédente (différence)	Changement à l'année précédente (pourcentage)
2025	229 500	+6 684	+3.0%
2024	222 816	X	X

- Le tableau et les graphiques montrent **le nombre de résidents dans Shabunda pour le mois de décembre 2025 et les 12 mois précédents**. Un 'résident' désigne ici une personne **ayant passé plus de 2 semaines dans Shabunda pour un mois donné**.
- Pour un mois en particulier, **le solde migratoire (arrivées moins les départs) n'est pas égal au changement de population, car il n'inclut pas l'accroissement naturel (naissances et décès)** de la population durant le mois.
- Une attention particulière doit être portée à la **différence d'échelle des axes d'ordonnées** (entre les mesures de population et de mobilité). Une attention particulière doit également être portée au **roulement de la population**, par exemple un large nombre d'arrivées ne changera pas la population de manière significative si le nombre de départs est lui aussi élevé.

105. Mobilité : origine des flux importants (flux de plus de 100 personnes uniquement) à destination de Shabunda en décembre 2025

105.1. Tableau des estimations d'arrivées décembre 2025

Origine (Province)	Origine (Zone de santé)	Estimation des arrivées : nombre de personnes ayant quitté cette zone de santé pour Shabunda	Solde migratoire pour la connection (différence entre arrivées et départs)
Sud-Kivu	Lulingu	400	0
Maniema	Kalima	300	-100
Maniema	Kindu	200	0
Maniema	Alunguli	100	0
Sud-Kivu	Mulungu	100	0

105.2. Carte des estimations d'arrivées décembre 2025

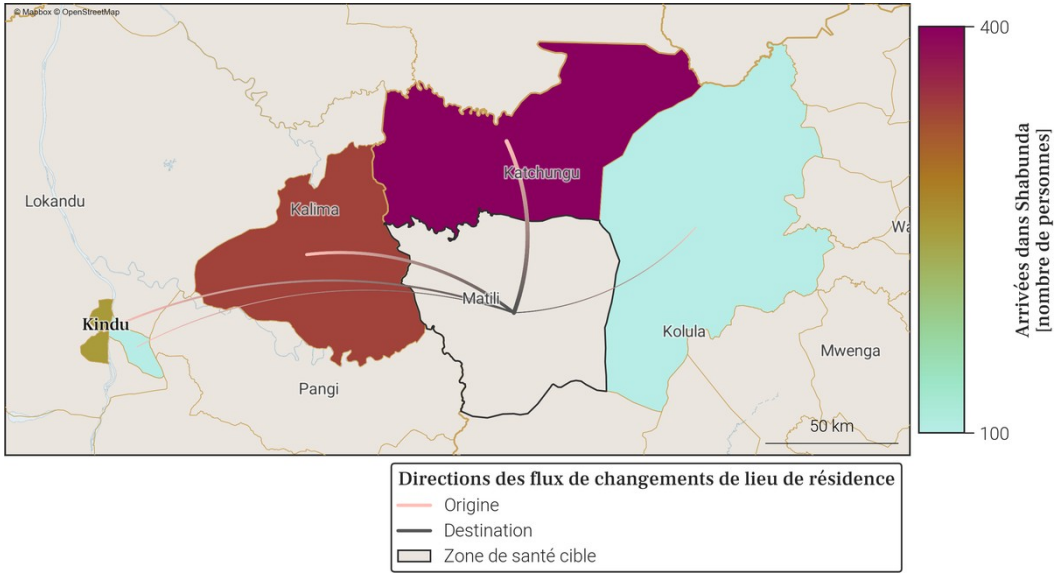

- Le tableau et la carte montrent **seulement une partie du nombre total de personnes qui sont arrivées dans Shabunda** au mois de décembre 2025, pour les connexions les plus importantes. En effet, **seules les arrivées de plus de 100 personnes dans Shabunda depuis une autre zone de santé sont représentées**. De plus, un maximum de 20 connections (par ordre d'importance) sont disponibles dans le tableau.
- Le nombre total de toutes les arrivées en décembre 2025 est disponible à la place dans la section page 1 : Variations mensuelles des estimations de population et de mobilité, dans le graphe et/ou tableau des estimations de mobilité.

106. Mobilité : destinations des flux importants (flux de plus de 100 personnes uniquement) au départ de Shabunda en décembre 2025

106.1. Tableau des estimations de départs décembre 2025

Destination (Province)	Destination (Zone de santé)	Estimation des départs : nombre de personnes ayant quitté Shabunda pour cette zone de santé	Solde migratoire pour la connection (différence entre arrivées et départs)
Maniema	Kalima	-400	-100
Sud-Kivu	Lulingu	-400	0
Maniema	Kindu	-200	0
Maniema	Alunguli	-100	0
Maniema	Kampene	-100	*Pas d'arrivées*
Sud-Kivu	Ibanda	-100	*Pas d'arrivées*
Sud-Kivu	Mulungu	-100	0

106.2. Carte des estimations de départs décembre 2025

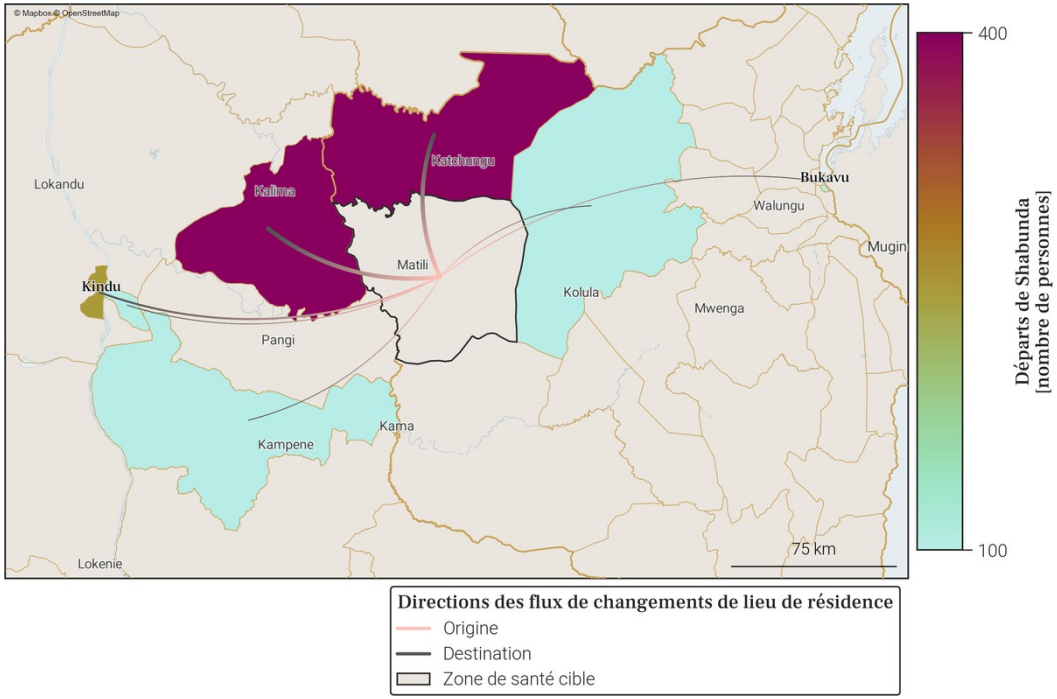

- Le tableau et la carte montrent **seulement une partie du nombre total de personnes qui sont parties de Shabunda** au mois de décembre 2025, pour les connexions les plus importantes. En effet, **seuls les départs de plus de 100 personnes de Shabunda vers une autre zone de santé sont représentés**. De plus, un maximum de 20 connections (par ordre d'importance) sont disponibles dans le tableau.
- Le nombre total de tout les départs en décembre 2025 est disponible à la place dans la section page 1 : Variations mensuelles des estimations de population et de mobilité, dans le graphe et/ou tableau des estimations de mobilité.

107. Localisation de la zone de santé

107.1. Carte des provinces

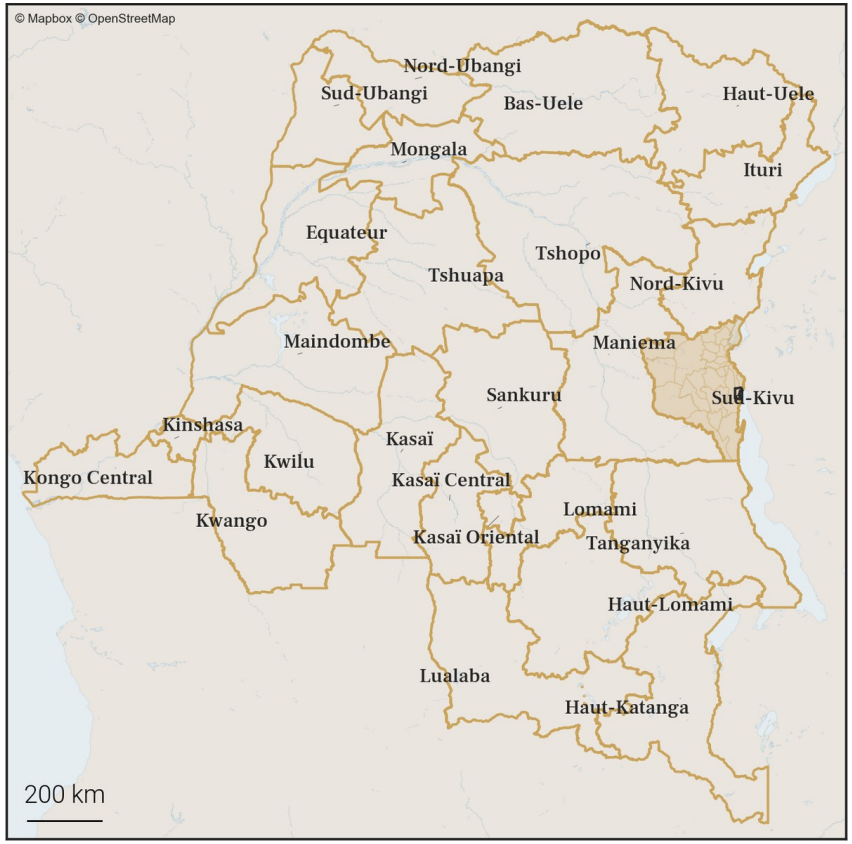

107.2. Carte des zones de santé

Gavi OIM ONU MIGRATION PEV Programme Elargi de Vaccination République Démocratique du Congo vodacom FLOWMINDER.ORG

108. Variations mensuelles des estimations de population et de mobilité sur une année

108.1. Tableau des estimations de population et de mobilité

Date (année-mois)	Estimation de population (nombre de personnes)	Changement au mois précédent (différence)	Changement au mois précédent (pourcentage)	Arrivées estimées (nombre de personnes)	Départs estimés (nombre de personnes)	Solde migratoire (différence), accroissement naturel exclus
2025-12	**387 700**	**-6 100**	**-1.55%**	**+5 100**	**-12 300**	**-7 200**
2025-11	**393 800**	**+600**	**+0.15%**	**+5 200**	**-5 700**	**-500**
2025-10	**393 200**	**-100**	**-0.03%**	**+6 800**	**-7 900**	**-1 100**
2025-09	393 300	+700	+0.18%	+7 000	-7 300	-300
2025-08	392 600	+1 400	+0.36%	+6 300	-5 900	+400
2025-07	391 200	+1 900	+0.49%	+5 800	-5 000	+800
2025-06	389 300	+2 100	+0.54%	+5 400	-4 400	+1 000
2025-05	387 200	+2 700	+0.7%	+6 200	-4 600	+1 600
2025-04	384 500	+2 900	+0.76%	+5 500	-3 600	+1 900
2025-03	381 600	-2 100	-0.55%	+4 300	-7 400	-3 100
2025-02	383 700	+700	+0.18%	+4 800	-5 200	-400
2025-01	383 000	+2 300	+0.6%	+6 200	-4 900	+1 300
2024-12	380 700	+1 700	+0.45%	+6 100	-5 400	+700

Taux moyen d'accroissement de la population (TMAP) sur l'année	TMAP sur les 6 premiers mois (décembre 2024 à juin 2025)	TMAP sur les 6 derniers mois (juin 2025 à décembre 2025)
+3.28%	+1.97%	+0.06%

108.2. Graphes des estimations de population et de mobilité

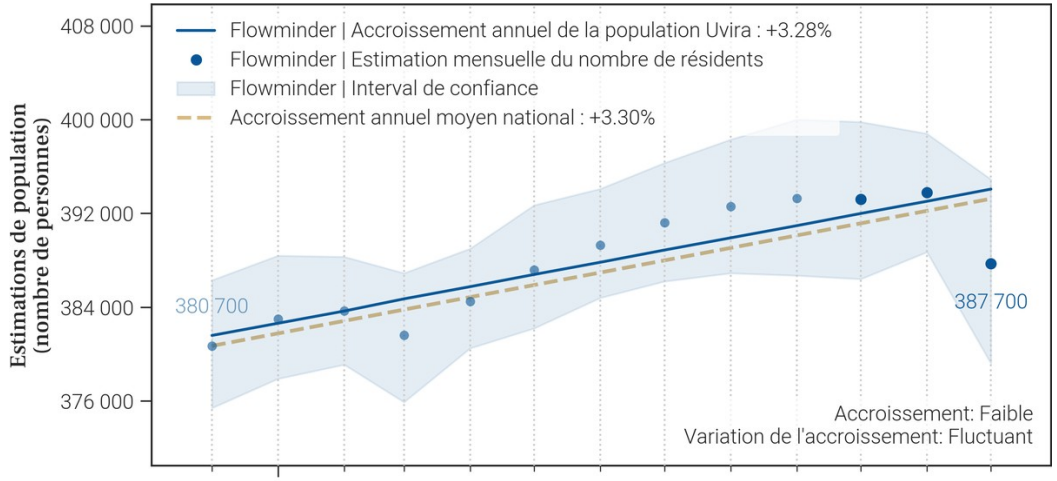

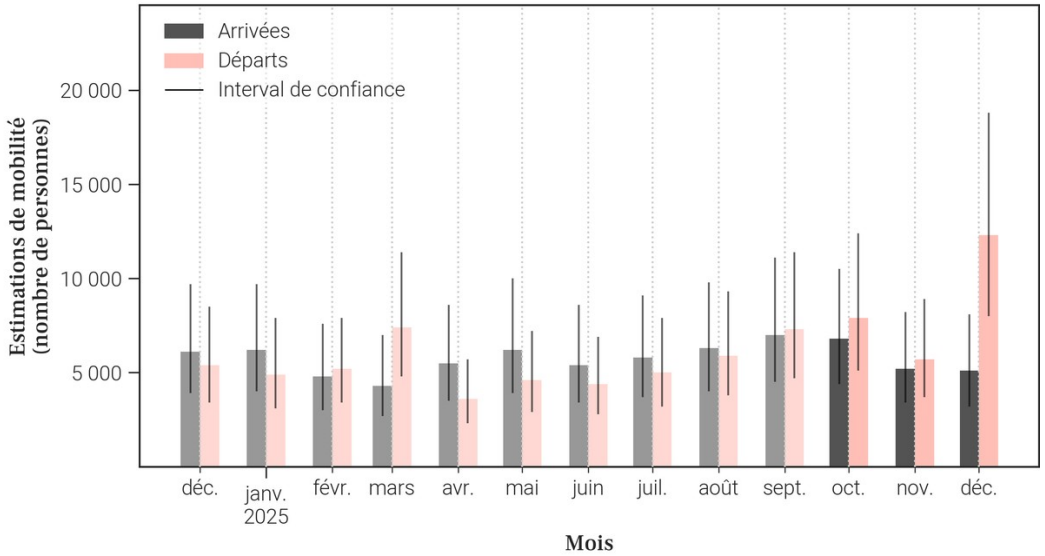

108.3. Données de population rapportées dans DHIS2[1]

Année	Estimation de population de DHIS2 (nombre de personnes)	Changement à l'année précédente (différence)	Changement à l'année précédente (pourcentage)
2025	423 781	+12 342	+3.0%
2024	411 439	X	X

- Le tableau et les graphiques montrent **le nombre de résidents dans Uvira pour le mois de décembre 2025 et les 12 mois précédents**. Un 'résident' désigne ici une personne **ayant passé plus de 2 semaines dans Uvira pour un mois donné**.
- Pour un mois en particulier, **le solde migratoire (arrivées moins les départs) n'est pas égal au changement de population, car il n'inclut pas l'accroissement naturel (naissances et décès)** de la population durant le mois.
- Une attention particulière doit être portée à la **différence d'échelle des axes d'ordonnées** (entre les mesures de population et de mobilité). Une attention particulière doit également être portée au **roulement de la population**, par exemple un large nombre d'arrivées ne changera pas la population de manière significative si le nombre de départs est lui aussi élevé.

109. Mobilité : origine des flux importants (flux de plus de 100 personnes uniquement) à destination de Uvira en décembre 2025

109.1. Tableau des estimations d'arrivées décembre 2025

Origine (Province)	Origine (Zone de santé)	Estimation des arrivées : nombre de personnes ayant quitté cette zone de santé pour Uvira	Solde migratoire pour la connection (différence entre arrivées et départs)
Sud-Kivu	Lemera	900	800
Sud-Kivu	Ruzizi	900	-1 000
Sud-Kivu	Fizi	800	-4 400
Sud-Kivu	Nundu	600	-1 000
Sud-Kivu	Kimbi Lulenge	500	-400
Tanganyika	Nyemba	400	-400
Tanganyika	Kalemie	200	-200
Sud-Kivu	Haut Plateau	100	0
Sud-Kivu	Ibanda	100	0
Sud-Kivu	Itombwe	100	-400
Tanganyika	Moba	100	0

109.2. Carte des estimations d'arrivées décembre 2025

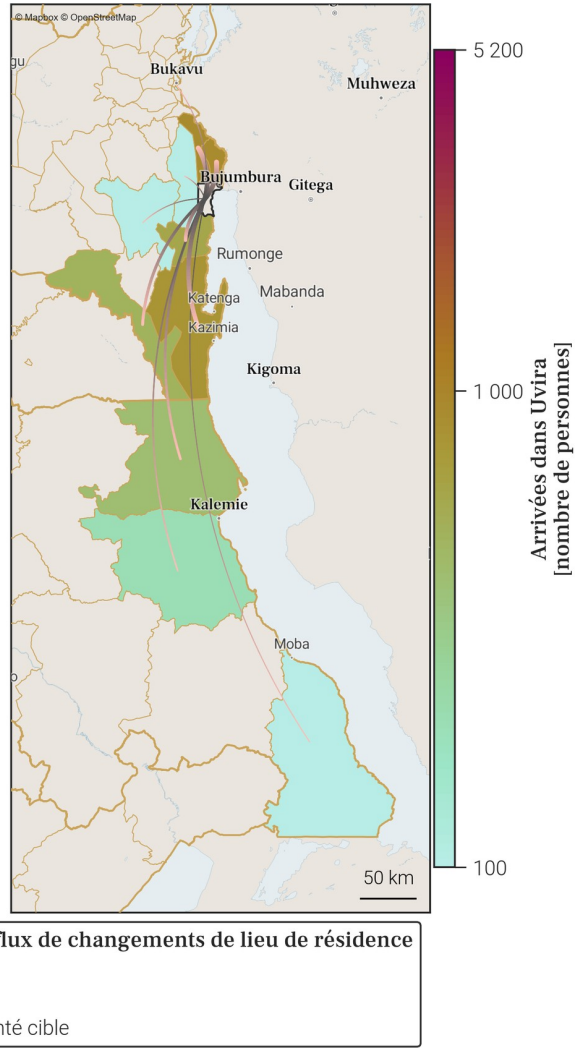

- Le tableau et la carte montrent **seulement une partie du nombre total de personnes qui sont arrivées dans Uvira** au mois de décembre 2025, pour les connexions les plus importantes. En effet, **seules les arrivées de plus de 100 personnes dans Uvira depuis une autre zone de santé sont représentées**. De plus, un maximum de 20 connections (par ordre d'importance) sont disponibles dans le tableau.
- Le nombre total de toutes les arrivées en décembre 2025 est disponible à la place dans la section page 1 : Variations mensuelles des estimations de population et de mobilité, dans le graphe et/ou tableau des estimations de mobilité.

110. Mobilité : destinations des flux importants (flux de plus de 100 personnes uniquement) au départ de Uvira en décembre 2025

110.1. Tableau des estimations de départs décembre 2025

Destination (Province)	Destination (Zone de santé)	Estimation des départs : nombre de personnes ayant quitté Uvira pour cette zone de santé	Solde migratoire pour la connection (différence entre arrivées et départs)
Sud-Kivu	Fizi	-5 200	-4 400
Sud-Kivu	Ruzizi	-1 900	-1 000
Sud-Kivu	Nundu	-1 600	-1 000
Sud-Kivu	Kimbi Lulenge	-900	-400
Tanganyika	Nyemba	-800	-400
Sud-Kivu	Itombwe	-500	-400
Tanganyika	Kalemie	-400	-200
Kinshasa	Kokolo	-100	*Pas d'arrivées*
Sud-Kivu	Haut Plateau	-100	0
Sud-Kivu	Ibanda	-100	0
Sud-Kivu	Lemera	-100	800
Tanganyika	Moba	-100	0

110.2. Carte des estimations de départs décembre 2025

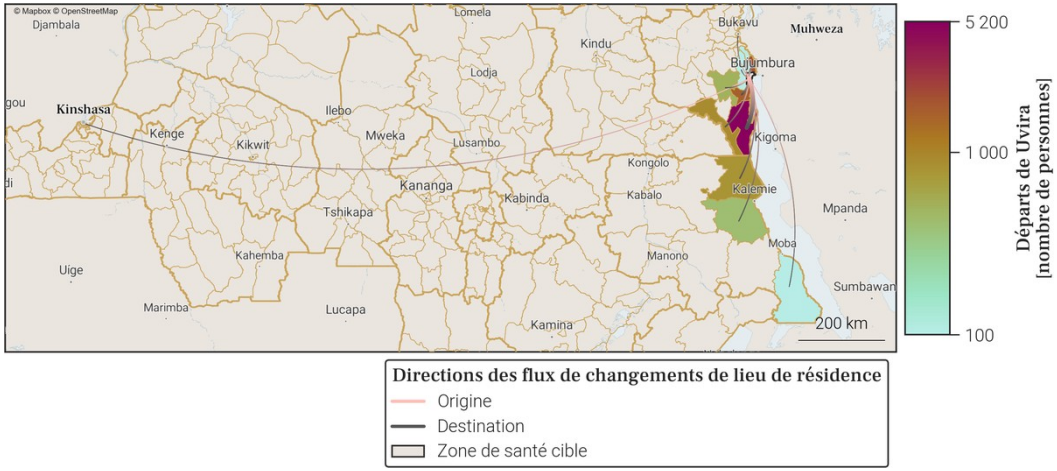

- Le tableau et la carte montrent **seulement une partie du nombre total de personnes qui sont parties de Uvira** au mois de décembre 2025, pour les connexions les plus importantes. En effet, **seuls les départs de plus de 100 personnes de Uvira vers une autre zone de santé sont représentés**. De plus, un maximum de 20 connections (par ordre d'importance) sont disponibles dans le tableau.
- Le nombre total de tout les départs en décembre 2025 est disponible à la place dans la section page 1 : Variations mensuelles des estimations de population et de mobilité, dans le graphe et/ou tableau des estimations de mobilité.

111. Localisation de la zone de santé

111.1. Carte des provinces

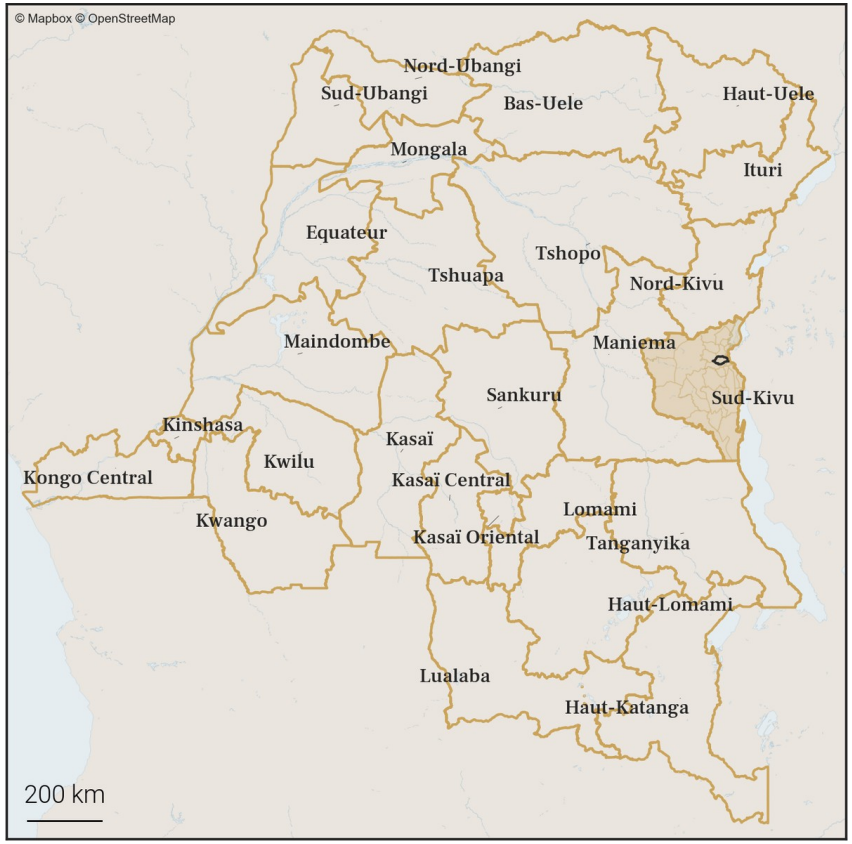

111.2. Carte des zones de santé

Gavi OIM ONU MIGRATION PEV Programme Elargi de Vaccination République Démocratique du Congo vodacom FLOWMINDER.ORG

112. Variations mensuelles des estimations de population et de mobilité sur une année

112.1. Tableau des estimations de population et de mobilité

Date (année-mois)	Estimation de population (nombre de personnes)	Changement au mois précédent (différence)	Changement au mois précédent (pourcentage)	Arrivées estimées (nombre de personnes)	Départs estimés (nombre de personnes)	Solde migratoire (différence), accroissement naturel exclus
2025-12	**317 500**	**+900**	**+0.28%**	**+1 600**	**-1 500**	**+100**
2025-11	**316 600**	**+800**	**+0.25%**	**+1 700**	**-1 800**	**-100**
2025-10	**315 800**	**+300**	**+0.1%**	**+1 900**	**-2 400**	**-500**
2025-09	315 500	-1 000	-0.32%	+1 700	-3 600	-1 900
2025-08	316 500	+4 000	+1.28%	+4 800	-1 700	+3 100
2025-07	312 500	+1 300	+0.42%	+1 900	-1 400	+500
2025-06	311 200	+1 300	+0.42%	+2 200	-1 700	+500
2025-05	309 900	-200	-0.06%	+1 600	-2 600	-1 000
2025-04	310 100	+900	+0.29%	+1 600	-1 500	+100
2025-03	309 200	+500	+0.16%	+1 400	-1 700	-300
2025-02	308 700	+800	+0.26%	+2 000	-2 100	-100
2025-01	307 900	+1 700	+0.56%	+3 400	-2 600	+800
2024-12	306 200	+1 600	+0.53%	+4 200	-3 400	+800

Taux moyen d'accroissement de la population (TMAP) sur l'année	TMAP sur les 6 premiers mois (décembre 2024 à juin 2025)	TMAP sur les 6 derniers mois (juin 2025 à décembre 2025)
+3.75%	+1.43%	+1.82%

112.2. Graphes des estimations de population et de mobilité

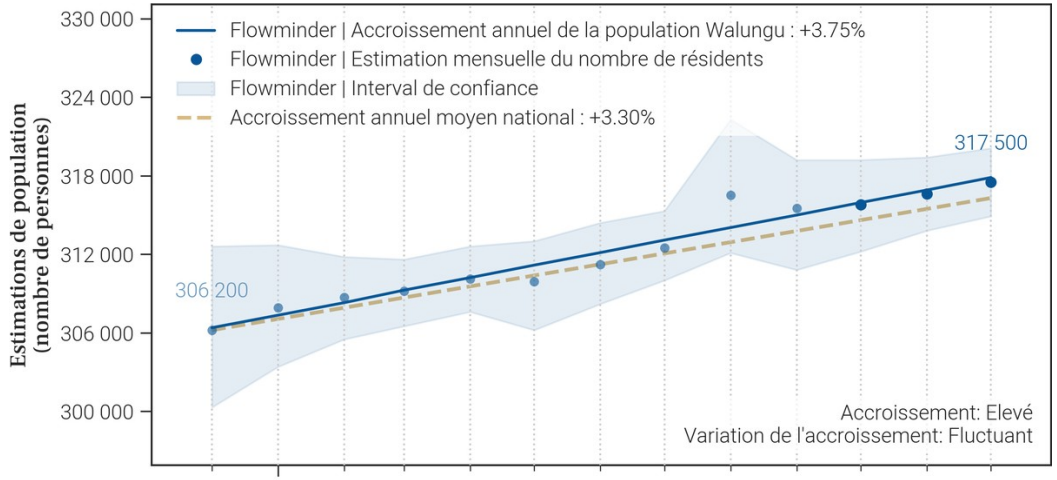

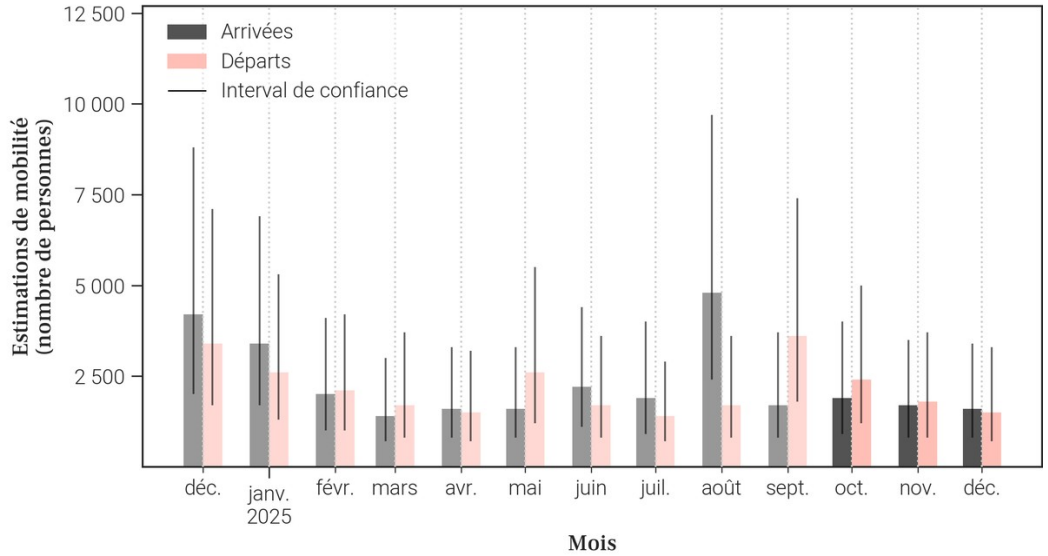

112.3. Données de population rapportées dans DHIS2[1]

Année	Estimation de population de DHIS2 (nombre de personnes)	Changement à l'année précédente (différence)	Changement à l'année précédente (pourcentage)
2025	338 013	+9 844	+3.0%
2024	328 169	X	X

- Le tableau et les graphiques montrent **le nombre de résidents dans Walungu pour le mois de décembre 2025 et les 12 mois précédents**. Un 'résident' désigne ici une personne **ayant passé plus de 2 semaines dans Walungu pour un mois donné**.
- Pour un mois en particulier, **le solde migratoire (arrivées moins les départs) n'est pas égal au changement de population, car il n'inclut pas l'accroissement naturel (naissances et décès)** de la population durant le mois.
- Une attention particulière doit être portée à la **différence d'échelle des axes d'ordonnées** (entre les mesures de population et de mobilité). Une attention particulière doit également être portée au **roulement de la population**, par exemple un large nombre d'arrivées ne changera pas la population de manière significative si le nombre de départs est lui aussi élevé.

113. Mobilité : origine des flux importants (flux de plus de 100 personnes uniquement) à destination de Walungu en décembre 2025

113.1. Tableau des estimations d'arrivées décembre 2025

Origine (Province)	Origine (Zone de santé)	Estimation des arrivées : nombre de personnes ayant quitté cette zone de santé pour Walungu	Solde migratoire pour la connection (différence entre arrivées et départs)
Sud-Kivu	Kabare	500	-100
Sud-Kivu	Mubumbano	400	0
Sud-Kivu	Ibanda	100	0
Sud-Kivu	Kadutu	100	-100
Sud-Kivu	Kitutu	100	*Pas de départs*
Sud-Kivu	Mwana	100	0

113.2. Carte des estimations d'arrivées décembre 2025

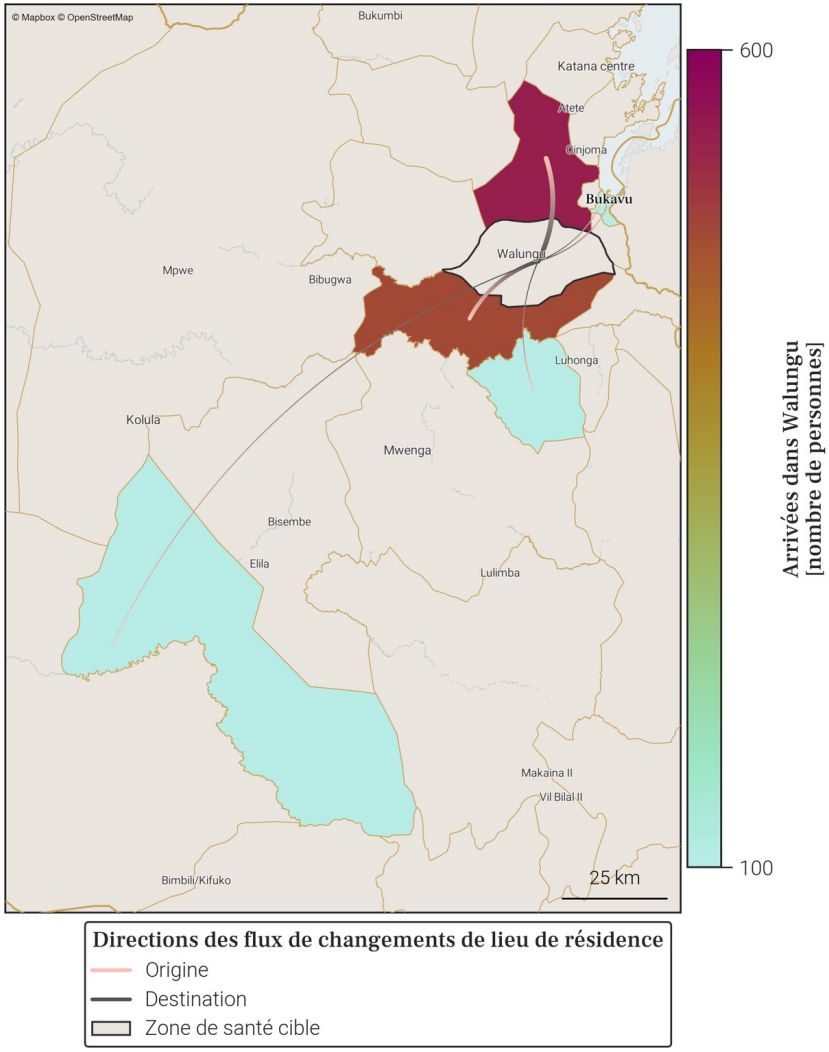

- Le tableau et la carte montrent **seulement une partie du nombre total de personnes qui sont arrivées dans Walungu** au mois de décembre 2025, pour les connexions les plus importantes. En effet, **seules les arrivées de plus de 100 personnes dans Walungu depuis une autre zone de santé sont représentées**. De plus, un maximum de 20 connections (par ordre d'importance) sont disponibles dans le tableau.
- Le nombre total de toutes les arrivées en décembre 2025 est disponible à la place dans la section page 1 : Variations mensuelles des estimations de population et de mobilité, dans le graphe et/ou tableau des estimations de mobilité.

114. Mobilité : destinations des flux importants (flux de plus de 100 personnes uniquement) au départ de Walungu en décembre 2025

114.1. Tableau des estimations de départs décembre 2025

Destination (Province)	Destination (Zone de santé)	Estimation des départs : nombre de personnes ayant quitté Walungu pour cette zone de santé	Solde migratoire pour la connection (différence entre arrivées et départs)
Sud-Kivu	Kabare	-600	-100
Sud-Kivu	Mubumbano	-400	0
Sud-Kivu	Kadutu	-200	-100
Sud-Kivu	Ibanda	-100	0
Sud-Kivu	Mwana	-100	0

114.2. Carte des estimations de départs décembre 2025

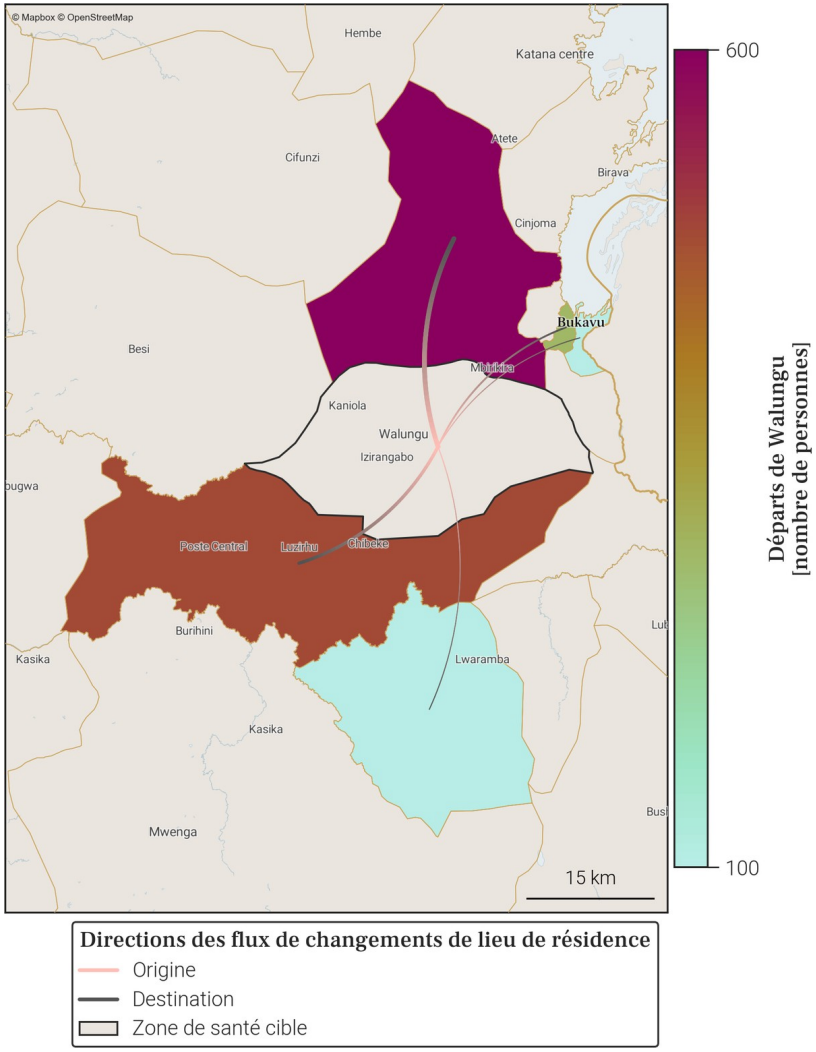

- Le tableau et la carte montrent **seulement une partie du nombre total de personnes qui sont parties de Walungu** au mois de décembre 2025, pour les connexions les plus importantes. En effet, **seuls les départs de plus de 100 personnes de Walungu vers une autre zone de santé sont représentés**. De plus, un maximum de 20 connections (par ordre d'importance) sont disponibles dans le tableau.
- Le nombre total de tout les départs en décembre 2025 est disponible à la place dans la section page 1 : Variations mensuelles des estimations de population et de mobilité, dans le graphe et/ou tableau des estimations de mobilité.

Annexe. Sources des données et explications des résultats de population et mobilité

1. Disponibilité des données dans la province

Parmi les 34 zones de santé de Sud-Kivu, 6 ne sont pas disponibles du fait de la trop faible couverture des données CDR par rapport à la population totale dans ces zones.
Il s'agit des zones de santé de Haut Plateau, Idjwi, Kaniola, Minembwe, Miti Murhesa et Mwenga.

2. Origine des données de population et mobilité

Les données mensuelles de population Flowminder par zone de santé sont basées sur des **1. estimations initiales de population (par zone de santé)**, de **2. mobilité (entre zones de santé)**, ainsi que **3. d'accroissement naturel (par zone de santé)**. Tous ces aspects sont inclus dans la production des estimations mensuelles de population.

1. Les estimations initiales de population sont basées sur des estimations démographiques par province publiées par l'INS[2] et des estimations démographiques par zone de santé publiées par l'OCHA des Nations Unies[3].

2. Les estimations de mobilité sont basées sur des données CDR de Vodacom RDC[4] (CDR - 'Call Detail Records', ou 'métadonnées de téléphonie mobile' en français), ainsi que sur des facteurs d'ajustement et d'échelle dérivés d'enquêtes sur la mobilité[5].

3. L'estimation des facteurs d'accroissement naturel de la population est basée sur des données de perspectives de démographie[2].

Pour plus d'informations veuillez consulter notre site pour la dernière version du rapport méthodologique ainsi que nos notes de publication de données.

3. Comprendre les données et leurs limitations

Nos estimations sont tirées des métadonnées de téléphonie mobile et ont pour but d'aider à affiner les dénominateurs de population en temps voulu. Elles ne couvrent pas toutes les zones de santé et d'importants changements démographiques peuvent passer inaperçus dans les provinces les moins bien couvertes. Cependant, les variations dans le temps, en particulier lorsque les tendances sont stables, peuvent constituer une information précieuse pour la planification.

Références

[1] **DHIS2** : *Ministère de la Santé Publique RDC*. District Health Information Software 2023-2024.
[2] **Annuaire statistique 2020** : *Institut National de la Statistique (INS)*. République démocratique du Congo. Kinshasa.
[3] **Données d'estimation de la population** : *United Nations, Office for the Coordination of Humanitarian Affairs (OCHA)*. RDC - Statistiques des Populations par Zones de Santé 2020.
[4] **Données CDR de Vodacom RDC** : *Vodacom RDC*. Call Detail Records 2020-2025.
[5] **Facteurs d'ajustement et d'échelle dérivés d'enquêtes sur la mobilité** :
[a] *Institut national de la statistique (INS) RDC, WorldPop University of Southampton UK, Kinshasa School for Public Health (KSPH) RDC, Flowminder*. RDC microcensus 2021.
[b] *Flowminder*. Enquête Téléphonique en RDC 2021.

Pour toute question ou information sur les estimations en RDC, les méthodes utilisées dans ce document ou l'analyse de données mobiles, veuillez nous contacter à l'adresse suivante : **rdc@flowminder.org**.

3. Exemple d'estimation de la mobilité pour une zone de santé

Les lieux de séjour mensuels et les déplacements d'un mois à l'autre des abonnés téléphoniques, entre zones de santé, sont dérivés des **données CDR** ('Call Detail Records', ou 'métadonnées de téléphonie mobile' en français)

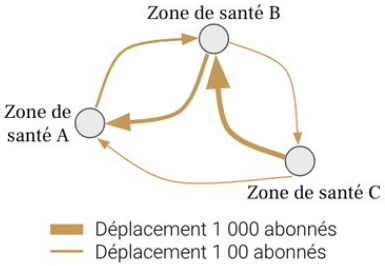

En utilisant des **estimations démographiques**, ainsi que des **facteurs d'ajustement et d'échelle dérivés d'enquêtes sur la mobilité**, les estimations de mobilité peuvent être corrigées et fournies à l'échelle de la population

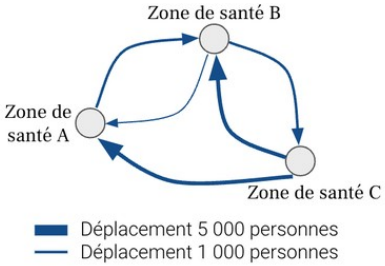

Pour chaque zone de santé, nous pouvons maintenant avoir une idée du nombre de personnes **arrivées** et/ou **parties**, ainsi que leur(s) origine(s) et/ou destination(s), d'un mois à l'autre (exemple pour la **Zone de santé A** ci-dessous)

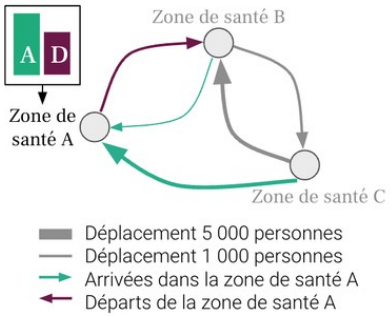
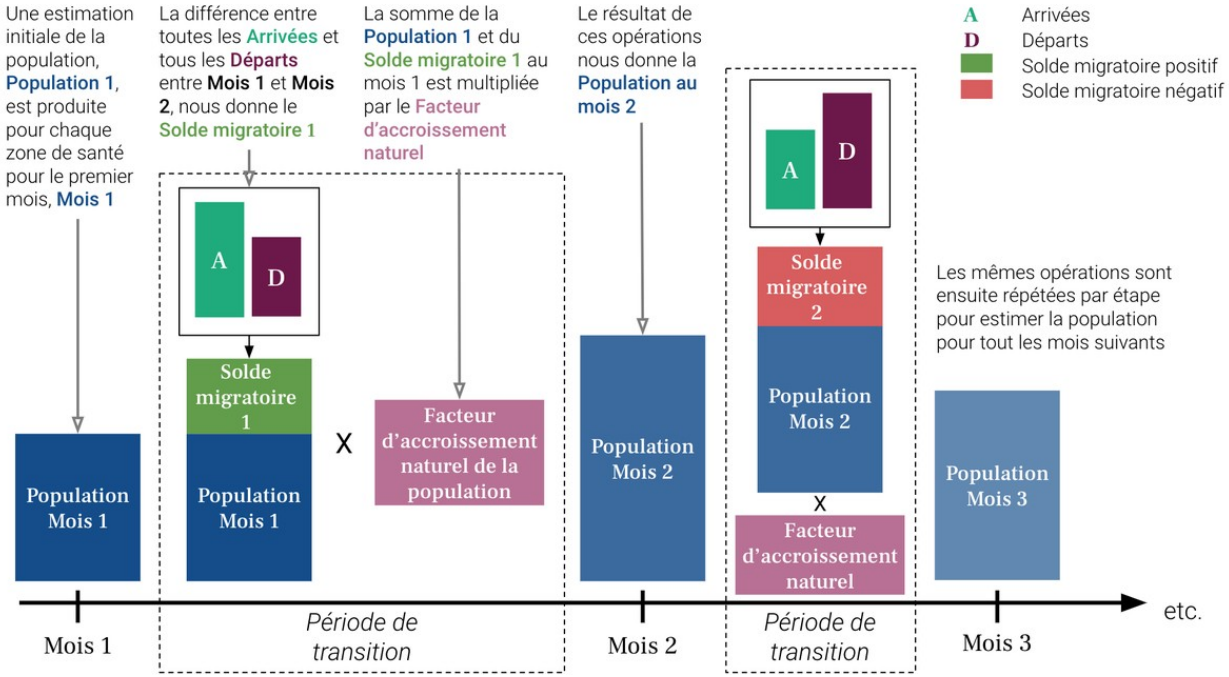
4. Exemple d'estimation de la population pour une zone de santé