MINISTÈRE DE LA SANTÉ PUBLIQUE, HYGIÈNE ET PRÉVOYANCE SOCIALE

PEV Programme Elargi de Vaccination | République Démocratique du Congo

FLOWMINDER.ORG

FLOWMINDER.ORG

Kwilu | Rapport provincial

Estimations mensuelles de population et mobilité : Kwilu

Période d'analyse : décembre 2024 - décembre 2025
Base de données : version des données v. 2.0
Date de publication : février 2026

1. Estimations de mobilité et population : Kwilu.

1.1. Flux nets estimés entre la province et les zones de santé extérieures (déc. 2025)

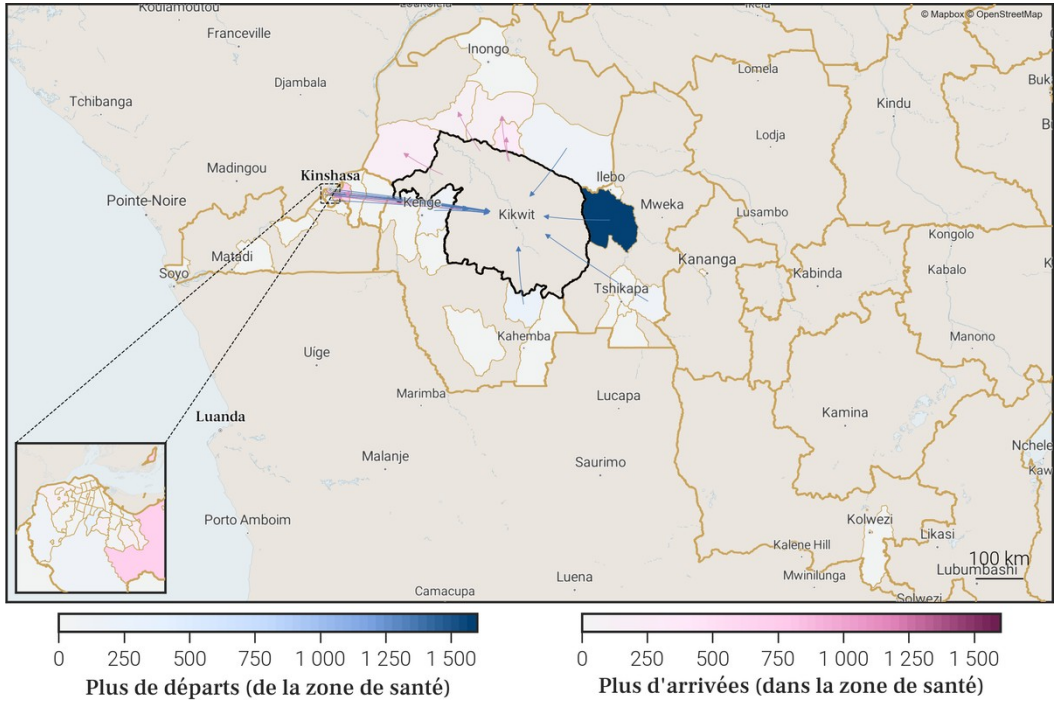

1.2. Estimations de mobilité mensuelles de la province

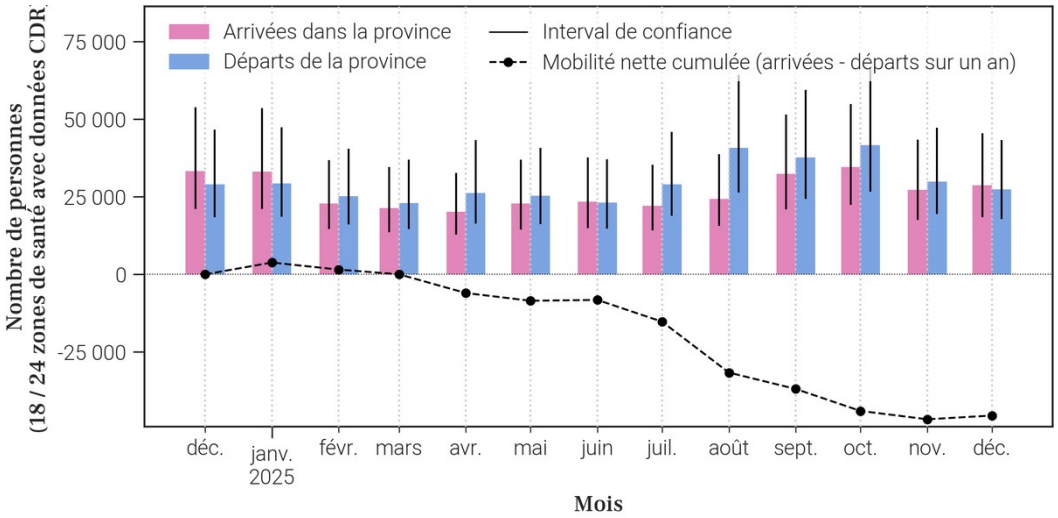

1.3. Flux nets estimés pour chaque zone de santé de la province (déc. 2025)

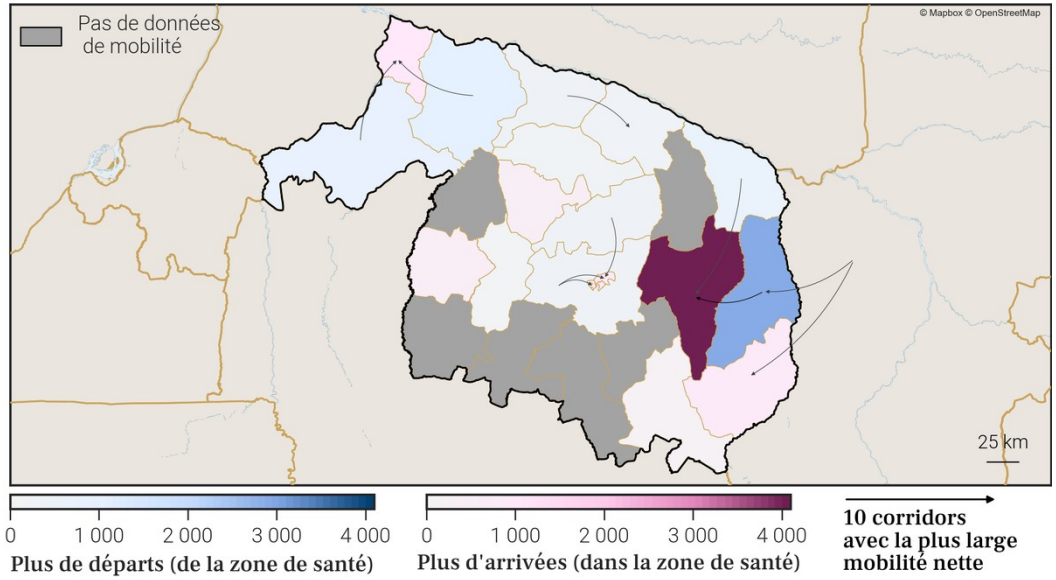

1.4. Estimations de croissance annuelle de la population par zone de santé

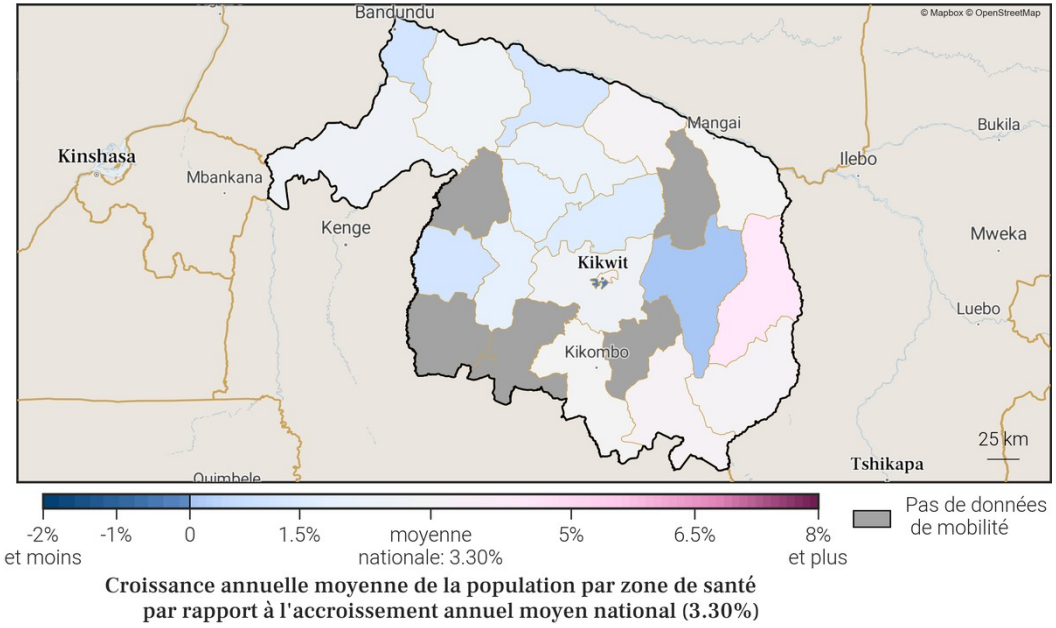

Gavi OIM ONU MIGRATION PEV Programme Elargi de Vaccination République Démocratique du Congo vodacom FLOWMINDER.ORG

3. Localisation de la zone de santé

3.1. Carte des provinces

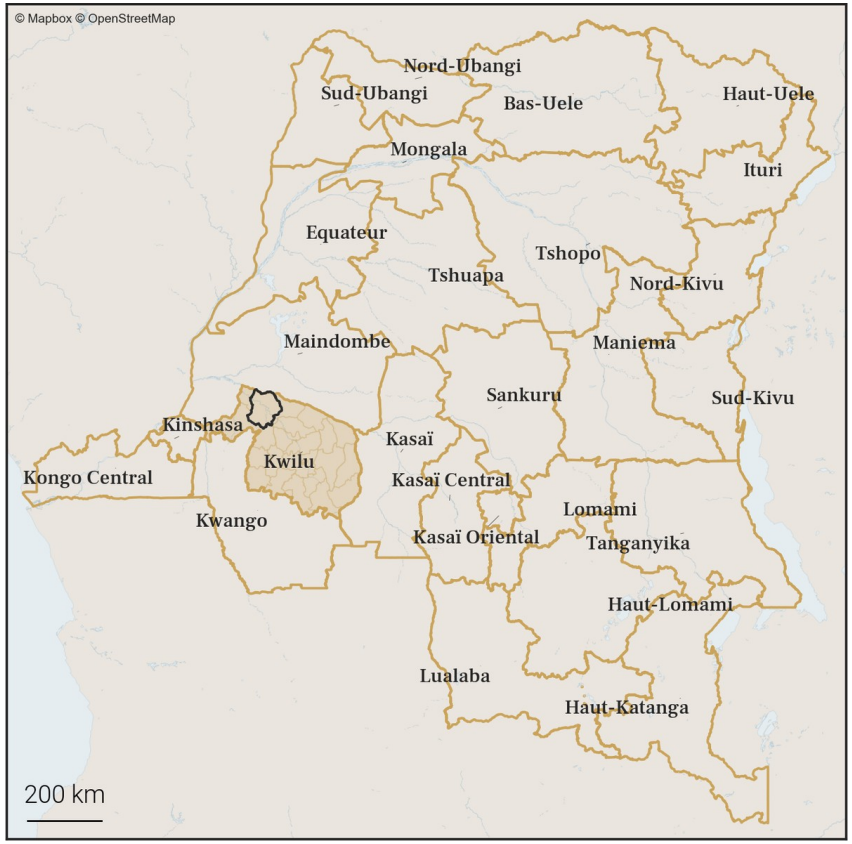

3.2. Carte des zones de santé

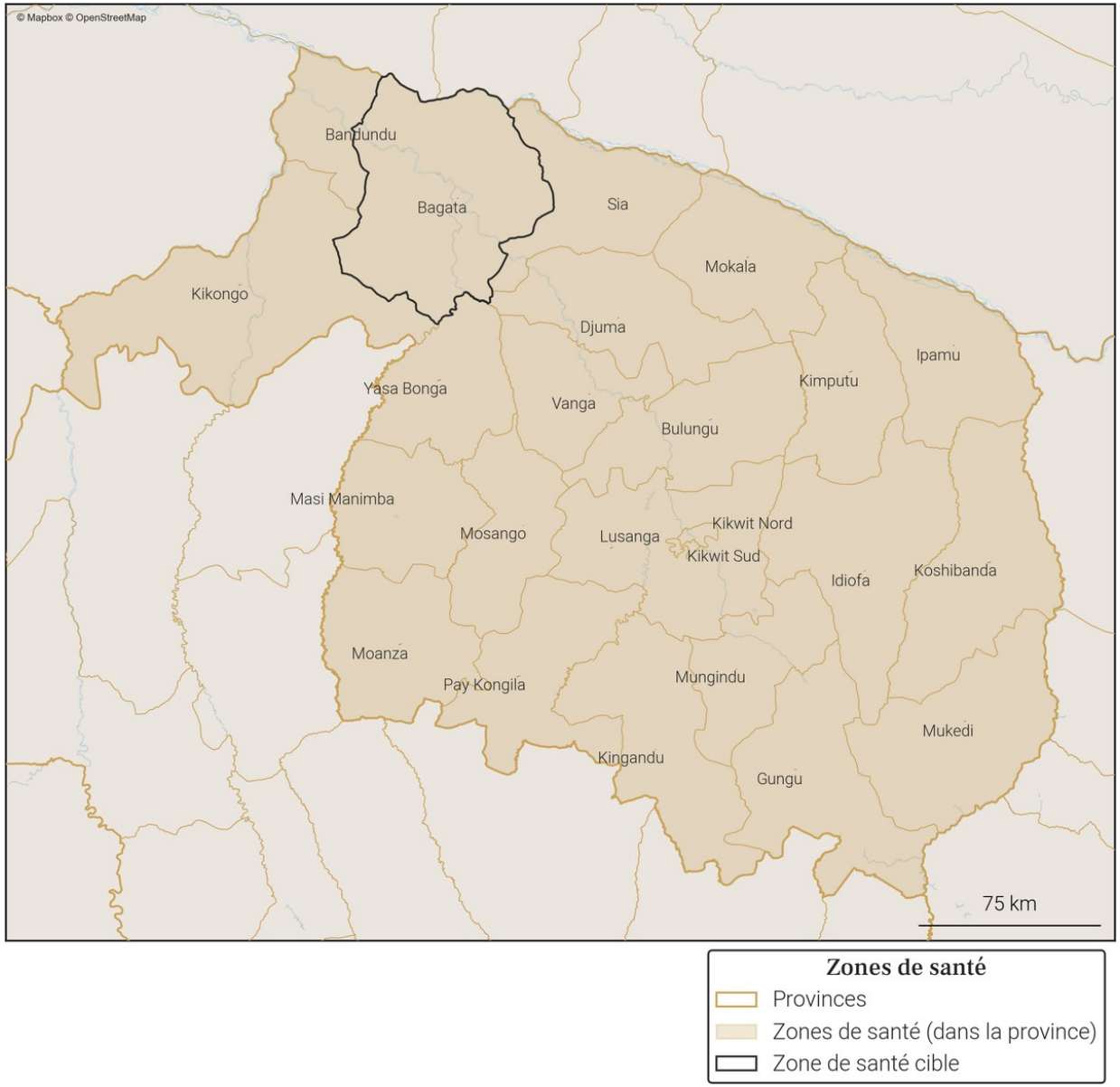

Gavi OIM ONU MIGRATION PEV Programme Elargi de Vaccination République Démocratique du Congo vodacom FLOWMINDER.ORG

4. Variations mensuelles des estimations de population et de mobilité sur une année

4.1. Tableau des estimations de population et de mobilité

Date (année-mois)	Estimation de population (nombre de personnes)	Changement au mois précédent (différence)	Changement au mois précédent (pourcentage)	Arrivées estimées (nombre de personnes)	Départs estimés (nombre de personnes)	Solde migratoire (différence), accroissement naturel exclus
2025-12	**269 700**	**-300**	**-0.11%**	**+2 100**	**-3 100**	**-1 000**
2025-11	**270 000**	**+500**	**+0.19%**	**+2 200**	**-2 400**	**-200**
2025-10	**269 500**	**+1 400**	**+0.52%**	**+3 600**	**-3 000**	**+600**
2025-09	268 100	+900	+0.34%	+3 100	-2 900	+200
2025-08	267 200	-900	-0.34%	+2 300	-4 000	-1 700
2025-07	268 100	+500	+0.19%	+2 200	-2 400	-200
2025-06	267 600	+1 300	+0.49%	+2 500	-1 900	+600
2025-05	266 300	+700	+0.26%	+2 300	-2 400	-100
2025-04	265 600	+800	+0.3%	+2 400	-2 300	+100
2025-03	264 800	+900	+0.34%	+2 200	-2 000	+200
2025-02	263 900	+600	+0.23%	+2 100	-2 200	-100
2025-01	263 300	+1 200	+0.46%	+3 100	-2 600	+500
2024-12	262 100	+800	+0.31%	+2 900	-2 800	+100

Taux moyen d'accroissement de la population (TMAP) sur l'année	TMAP sur les 6 premiers mois (décembre 2024 à juin 2025)	TMAP sur les 6 derniers mois (juin 2025 à décembre 2025)
+2.93%	+1.98%	+0.99%

4.2. Graphes des estimations de population et de mobilité

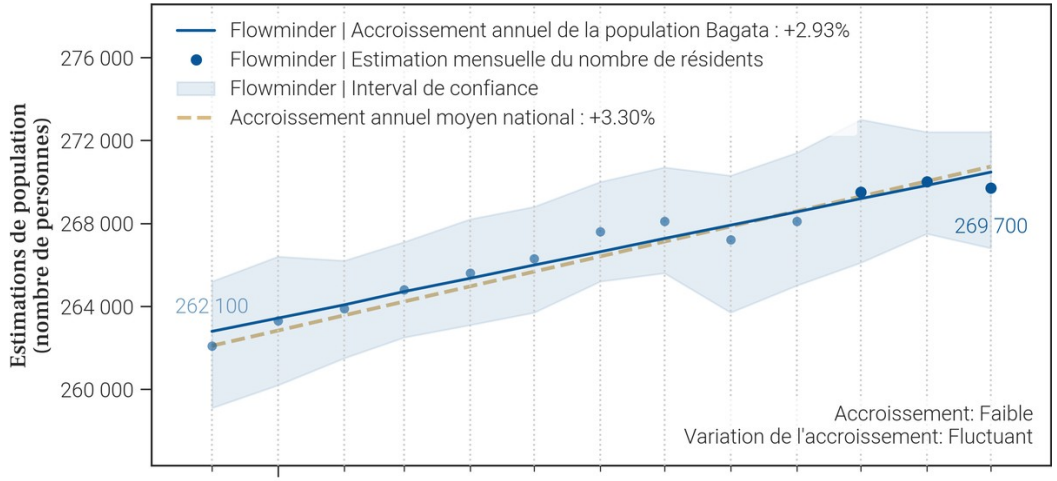

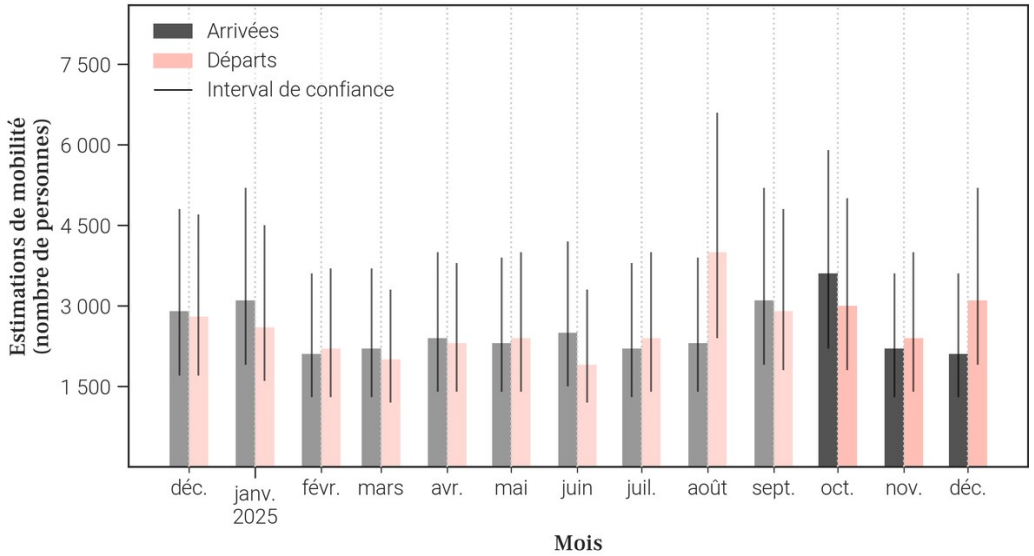

4.3. Données de population rapportées dans DHIS2[1]

Année	Estimation de population de DHIS2 (nombre de personnes)	Changement à l'année précédente (différence)	Changement à l'année précédente (pourcentage)
2025	X	X	X
2024	230 363	X	X

- Le tableau et les graphiques montrent **le nombre de résidents dans Bagata pour le mois de décembre 2025 et les 12 mois précédents**. Un 'résident' désigne ici une personne **ayant passé plus de 2 semaines dans Bagata pour un mois donné**.
- Pour un mois en particulier, **le solde migratoire (arrivées moins les départs) n'est pas égal au changement de population, car il n'inclut pas l'accroissement naturel (naissances et décès)** de la population durant le mois.
- Une attention particulière doit être portée à la **différence d'échelle des axes d'ordonnées** (entre les mesures de population et de mobilité). Une attention particulière doit également être portée au **roulement de la population**, par exemple un large nombre d'arrivées ne changera pas la population de manière significative si le nombre de départs est lui aussi élevé.

5. Mobilité : origine des flux importants (flux de plus de 100 personnes uniquement) à destination de Bagata en décembre 2025

5.1. Tableau des estimations d'arrivées décembre 2025

Origine (Province)	Origine (Zone de santé)	Estimation des arrivées : nombre de personnes ayant quitté cette zone de santé pour Bagata	Solde migratoire pour la connection (différence entre arrivées et départs)
Kwilu	Bandundu	800	-400
Kwilu	Sia	400	-100
Kinshasa	Kingasani	100	-100
Kinshasa	Masina 1	100	*Pas de départs*
Kinshasa	Nsele	100	-200
Kwilu	Vanga	100	*Pas de départs*
Maindombe	Bokoro	100	0
Maindombe	Bosobe	100	0

5.2. Carte des estimations d'arrivées décembre 2025

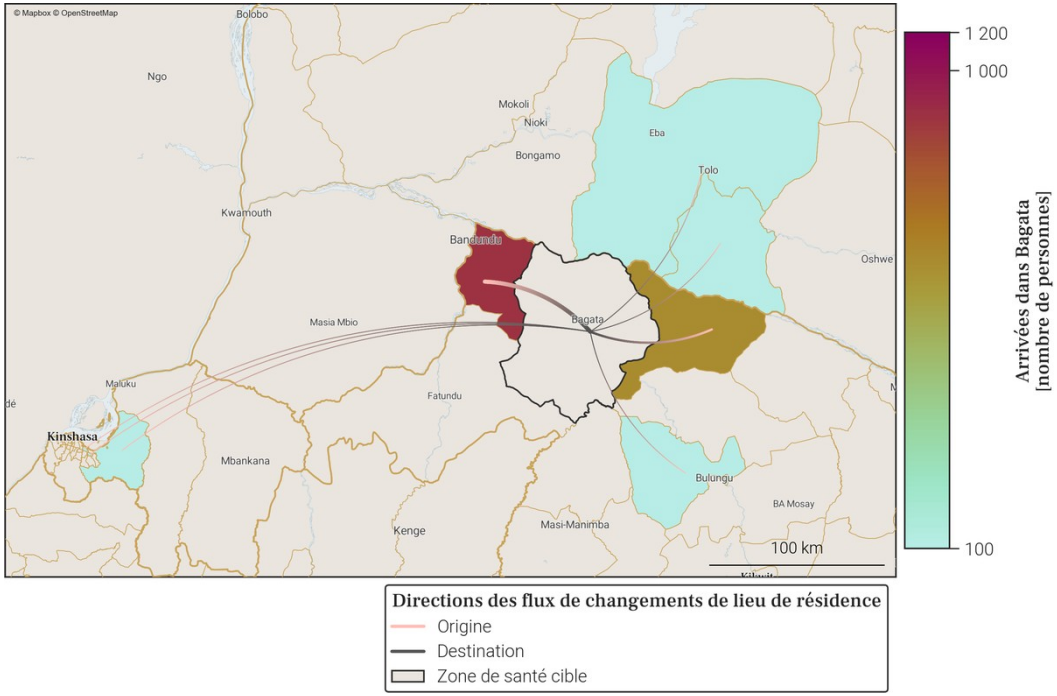

- Le tableau et la carte montrent **seulement une partie du nombre total de personnes qui sont arrivées dans Bagata** au mois de décembre 2025, pour les connexions les plus importantes. En effet, **seules les arrivées de plus de 100 personnes dans Bagata depuis une autre zone de santé sont représentées**. De plus, un maximum de 20 connections (par ordre d'importance) sont disponibles dans le tableau.
- Le nombre total de toutes les arrivées en décembre 2025 est disponible à la place dans la section page 1 : Variations mensuelles des estimations de population et de mobilité, dans le graphe et/ou tableau des estimations de mobilité.

6. Mobilité : destinations des flux importants (flux de plus de 100 personnes uniquement) au départ de Bagata en décembre 2025

6.1. Tableau des estimations de départs décembre 2025

Destination (Province)	Destination (Zone de santé)	Estimation des départs : nombre de personnes ayant quitté Bagata pour cette zone de santé	Solde migratoire pour la connection (différence entre arrivées et départs)
Kwilu	Bandundu	-1 200	-400
Kwilu	Sia	-500	-100
Kinshasa	Nsele	-300	-200
Kinshasa	Kingasani	-200	-100
Kinshasa	Biyela	-100	*Pas d'arrivées*
Kinshasa	Kisenso	-100	*Pas d'arrivées*
Kinshasa	Ndjili	-100	*Pas d'arrivées*
Kwilu	Djuma	-100	*Pas d'arrivées*
Maindombe	Bokoro	-100	0
Maindombe	Bosobe	-100	0

6.2. Carte des estimations de départs décembre 2025

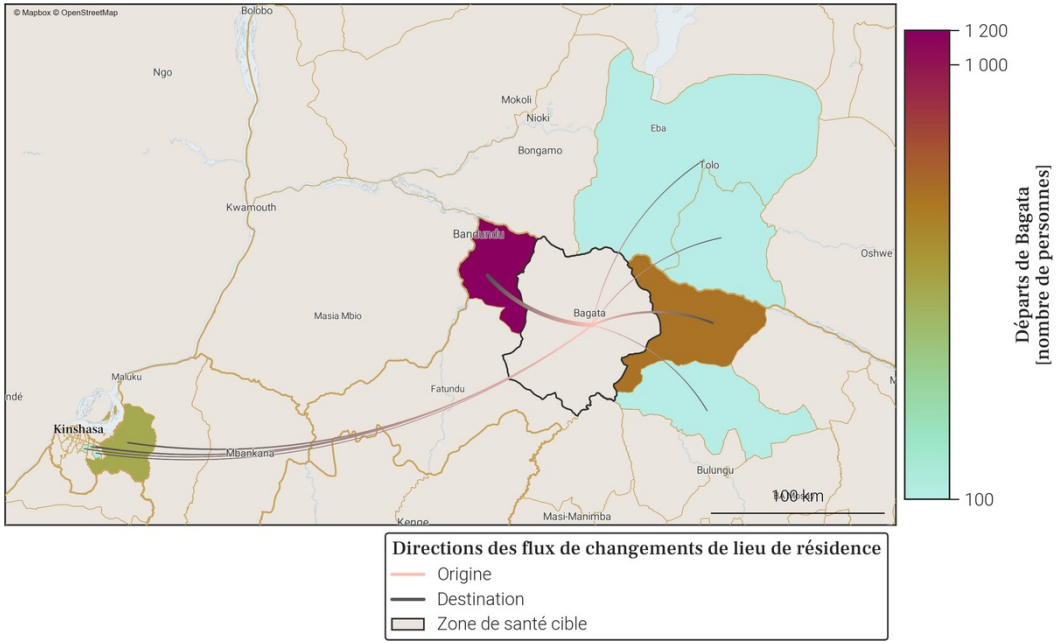

- Le tableau et la carte montrent **seulement une partie du nombre total de personnes qui sont parties de Bagata** au mois de décembre 2025, pour les connexions les plus importantes. En effet, **seuls les départs de plus de 100 personnes de Bagata vers une autre zone de santé sont représentés**. De plus, un maximum de 20 connections (par ordre d'importance) sont disponibles dans le tableau.
- Le nombre total de tout les départs en décembre 2025 est disponible à la place dans la section page 1 : Variations mensuelles des estimations de population et de mobilité, dans le graphe et/ou tableau des estimations de mobilité.

7. Localisation de la zone de santé

7.1. Carte des provinces

7.2. Carte des zones de santé

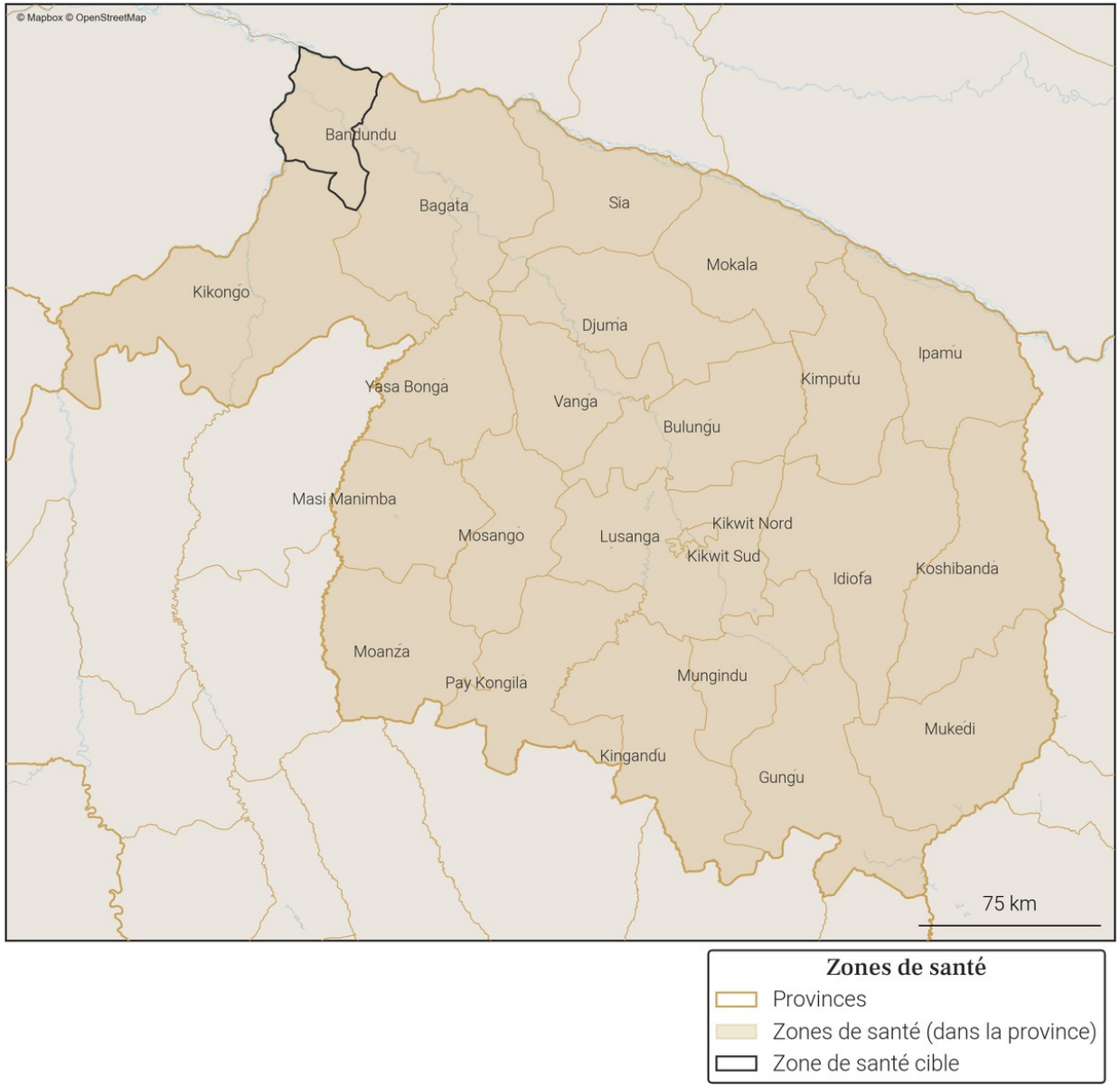

Gavi OIM ONU MIGRATION PEV Programme Elargi de Vaccination République Démocratique du Congo vodacom FLOWMINDER.ORG

8. Variations mensuelles des estimations de population et de mobilité sur une année

8.1. Tableau des estimations de population et de mobilité

Date (année-mois)	Estimation de population (nombre de personnes)	Changement au mois précédent (différence)	Changement au mois précédent (pourcentage)	Arrivées estimées (nombre de personnes)	Départs estimés (nombre de personnes)	Solde migratoire (différence), accroissement naturel exclus
2025-12	**273 200**	**+1 700**	**+0.63%**	**+7 300**	**-6 300**	**+1 000**
2025-11	**271 500**	**-800**	**-0.29%**	**+5 600**	**-7 100**	**-1 500**
2025-10	**272 300**	**-1 500**	**-0.55%**	**+7 500**	**-9 700**	**-2 200**
2025-09	273 800	-800	-0.29%	+7 100	-8 600	-1 500
2025-08	274 600	+200	+0.07%	+7 500	-8 000	-500
2025-07	274 400	+300	+0.11%	+5 200	-5 700	-500
2025-06	274 100	+600	+0.22%	+4 800	-5 000	-200
2025-05	273 500	+700	+0.26%	+4 900	-4 900	0
2025-04	272 800	+400	+0.15%	+4 800	-5 100	-300
2025-03	272 400	+800	+0.29%	+4 700	-4 600	+100
2025-02	271 600	+1 200	+0.44%	+5 600	-5 100	+500
2025-01	270 400	+2 000	+0.75%	+7 400	-6 100	+1 300
2024-12	268 400	-1 000	-0.37%	+6 100	-7 900	-1 800

Taux moyen d'accroissement de la population (TMAP) sur l'année	TMAP sur les 6 premiers mois (décembre 2024 à juin 2025)	TMAP sur les 6 derniers mois (juin 2025 à décembre 2025)
+1.13%	+1.96%	-0.84%

8.3. Données de population rapportées dans DHIS2[1]

Année	Estimation de population de DHIS2 (nombre de personnes)	Changement à l'année précédente (différence)	Changement à l'année précédente (pourcentage)
2025	285 679	+14 842	+5.48%
2024	270 837	X	X

8.2. Graphes des estimations de population et de mobilité

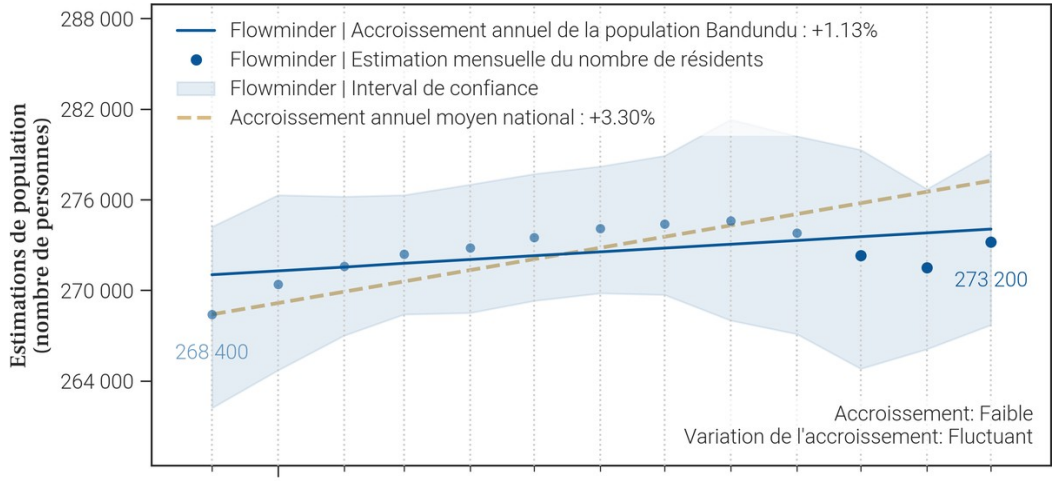

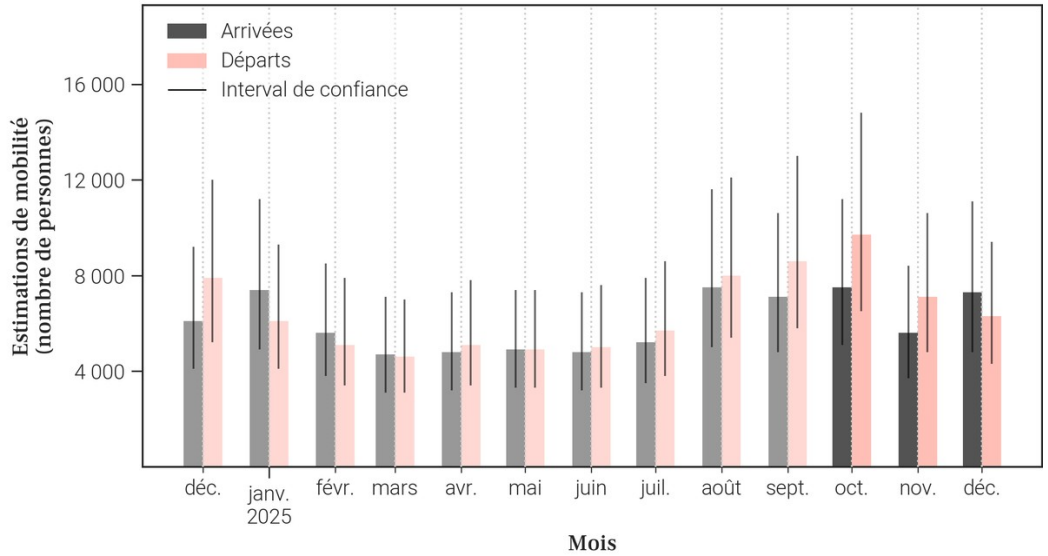

- Le tableau et les graphiques montrent **le nombre de résidents dans Bandundu pour le mois de décembre 2025 et les 12 mois précédents**. Un 'résident' désigne ici une personne **ayant passé plus de 2 semaines dans Bandundu pour un mois donné**.
- Pour un mois en particulier, **le solde migratoire (arrivées moins les départs) n'est pas égal au changement de population, car il n'inclut pas l'accroissement naturel (naissances et décès)** de la population durant le mois.
- Une attention particulière doit être portée à la **différence d'échelle des axes d'ordonnées** (entre les mesures de population et de mobilité). Une attention particulière doit également être portée au **roulement de la population**, par exemple un large nombre d'arrivées ne changera pas la population de manière significative si le nombre de départs est lui aussi élevé.

9. Mobilité : origine des flux importants (flux de plus de 100 personnes uniquement) à destination de Bandundu en décembre 2025

9.1. Tableau des estimations d'arrivées décembre 2025

Origine (Province)	Origine (Zone de santé)	Estimation des arrivées : nombre de personnes ayant quitté cette zone de santé pour Bandundu	Solde migratoire pour la connection (différence entre arrivées et départs)
Kwilu	Bagata	1 200	400
Kwilu	Kikongo	1 000	700
Kinshasa	Nsele	400	-100
Maindombe	Nioki	400	-100
Kwilu	Sia	300	0
Kinshasa	Kingasani	200	0
Kinshasa	Lemba	200	0
Kinshasa	Masina 1	200	0
Kinshasa	Masina 2	200	100
Kinshasa	Ndjili	200	0
Maindombe	Bokoro	200	0
Maindombe	Bosobe	200	-100
Maindombe	Kwamouth	200	-200
Kinshasa	Biyela	100	0
Kinshasa	Kalamu 2	100	*Pas de départs*
Kinshasa	Kikimi	100	0
Kinshasa	Kingabwa	100	0
Kinshasa	Kisenso	100	0
Kinshasa	Limete	100	0
Kinshasa	Makala	100	0

9.2. Carte des estimations d'arrivées décembre 2025

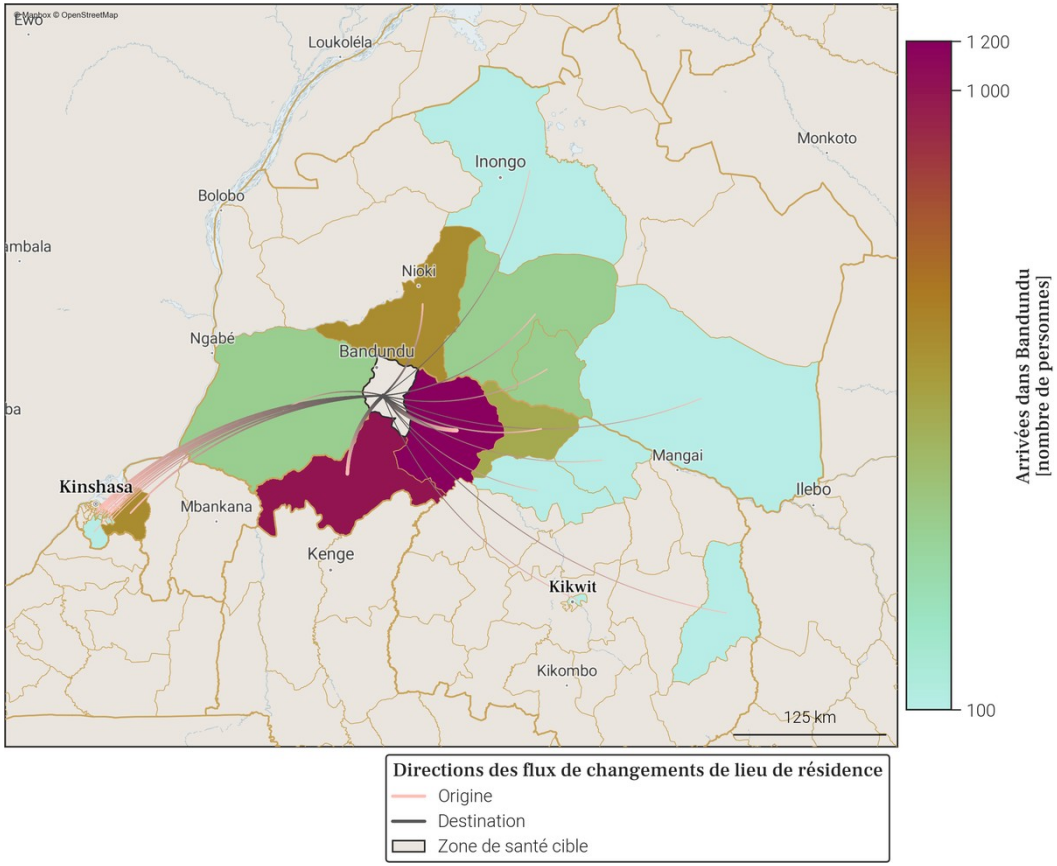

- Le tableau et la carte montrent **seulement une partie du nombre total de personnes qui sont arrivées dans Bandundu** au mois de décembre 2025, pour les connexions les plus importantes. En effet, **seules les arrivées de plus de 100 personnes dans Bandundu depuis une autre zone de santé sont représentées**. De plus, un maximum de 20 connections (par ordre d'importance) sont disponibles dans le tableau.
- Le nombre total de toutes les arrivées en décembre 2025 est disponible à la place dans la section page 1 : Variations mensuelles des estimations de population et de mobilité, dans le graphe et/ou tableau des estimations de mobilité.

10. Mobilité : destinations des flux importants (flux de plus de 100 personnes uniquement) au départ de Bandundu en décembre 2025

10.1. Tableau des estimations de départs décembre 2025

Destination (Province)	Destination (Zone de santé)	Estimation des départs : nombre de personnes ayant quitté Bandundu pour cette zone de santé	Solde migratoire pour la connection (différence entre arrivées et départs)
Kwilu	Bagata	-800	400
Kinshasa	Nsele	-500	-100
Maindombe	Nioki	-500	-100
Maindombe	Kwamouth	-400	-200
Kwilu	Kikongo	-300	700
Kwilu	Sia	-300	0
Maindombe	Bosobe	-300	-100
Kinshasa	Kingasani	-200	0
Kinshasa	Lemba	-200	0
Kinshasa	Masina 1	-200	0
Kinshasa	Ndjili	-200	0
Maindombe	Bokoro	-200	0
Kinshasa	Binza Ozone	-100	*Pas d'arrivées*
Kinshasa	Biyela	-100	0
Kinshasa	Gombe	-100	*Pas d'arrivées*
Kinshasa	Kikimi	-100	0
Kinshasa	Kingabwa	-100	0
Kinshasa	Kisenso	-100	0
Kinshasa	Limete	-100	0
Kinshasa	Makala	-100	0

10.2. Carte des estimations de départs décembre 2025

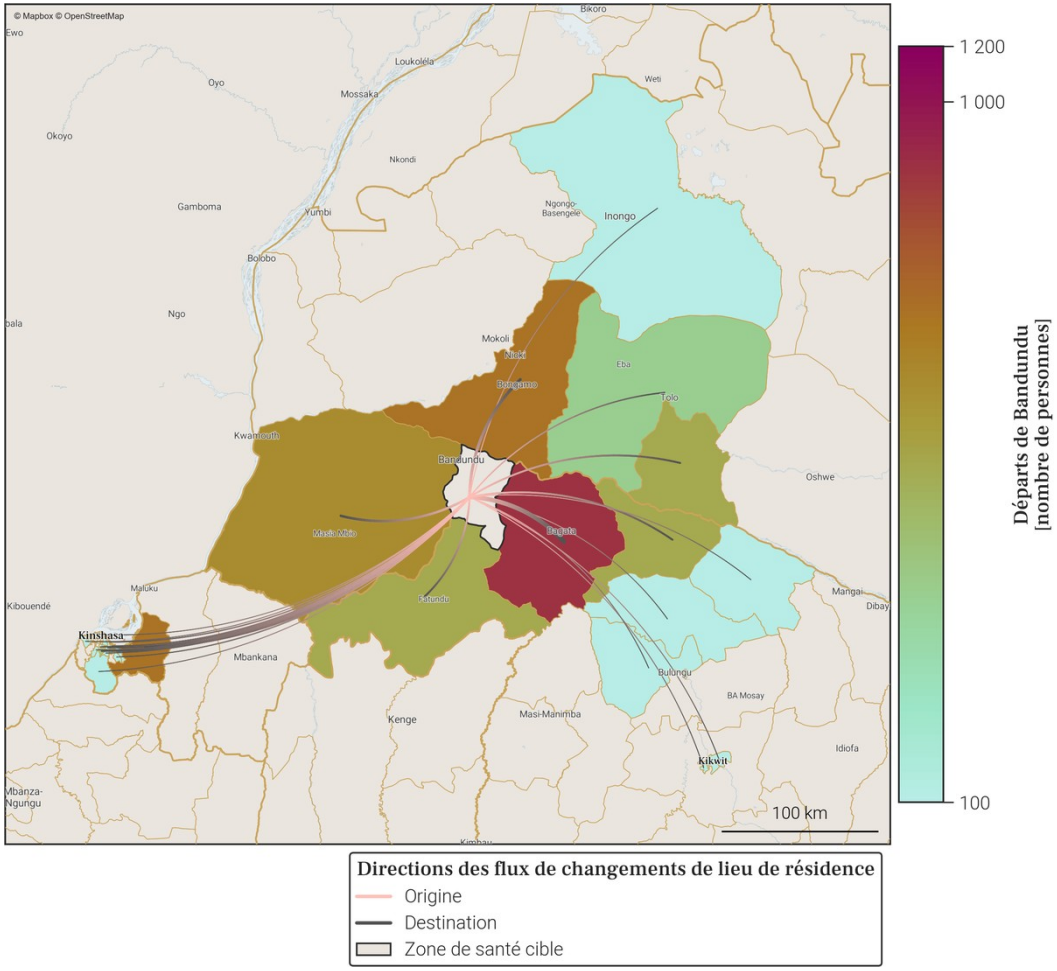

- Le tableau et la carte montrent **seulement une partie du nombre total de personnes qui sont parties de Bandundu** au mois de décembre 2025, pour les connexions les plus importantes. En effet, **seuls les départs de plus de 100 personnes de Bandundu vers une autre zone de santé sont représentés**. De plus, un maximum de 20 connections (par ordre d'importance) sont disponibles dans le tableau.
- Le nombre total de tout les départs en décembre 2025 est disponible à la place dans la section page 1 : Variations mensuelles des estimations de population et de mobilité, dans le graphe et/ou tableau des estimations de mobilité.

11. Localisation de la zone de santé

11.1. Carte des provinces

11.2. Carte des zones de santé

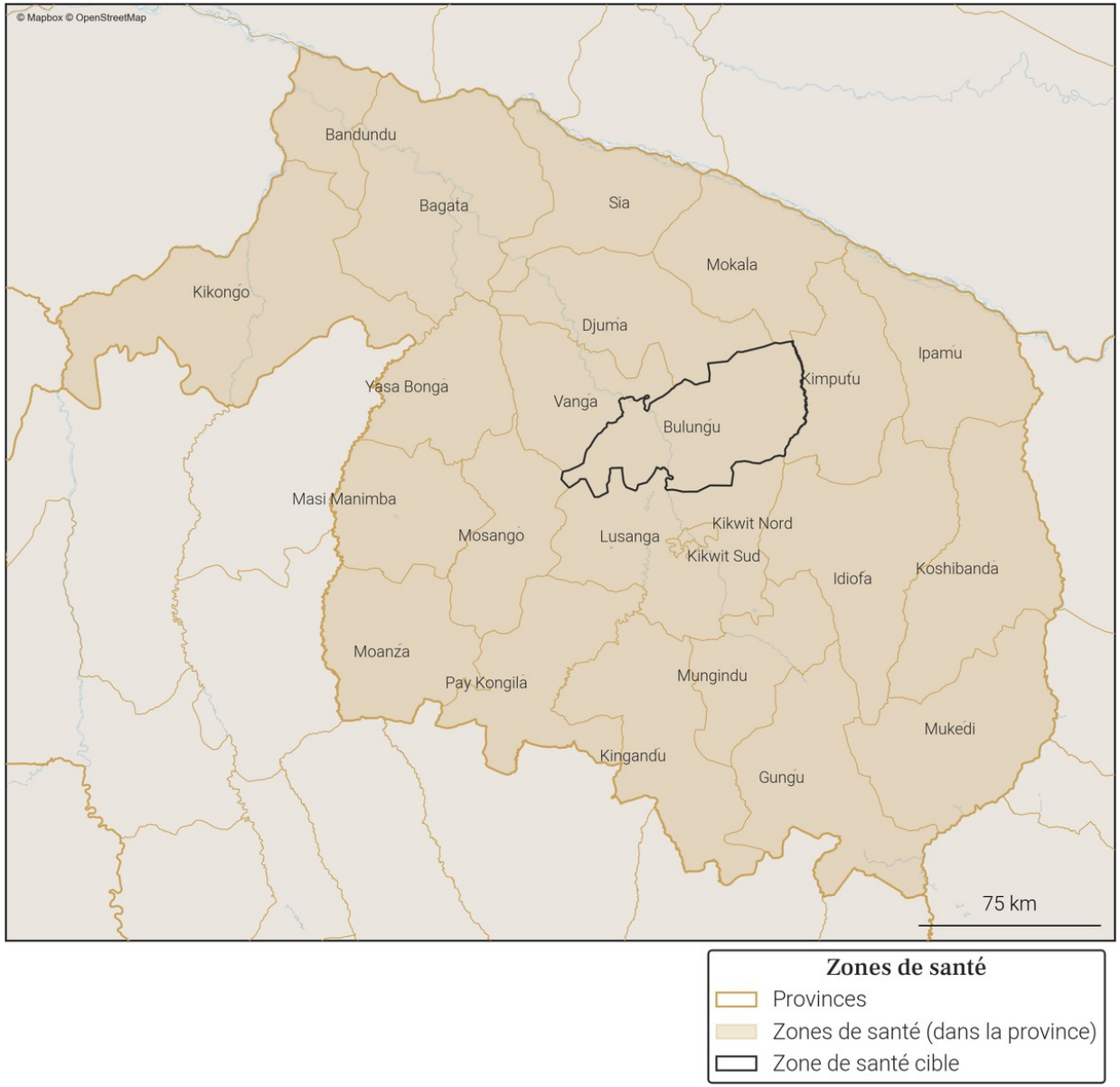

Gavi OIM ONU MIGRATION PEV Programme Elargi de Vaccination République Démocratique du Congo vodacom FLOWMINDER.ORG

12. Variations mensuelles des estimations de population et de mobilité sur une année

12.1. Tableau des estimations de population et de mobilité

Date (année-mois)	Estimation de population (nombre de personnes)	Changement au mois précédent (différence)	Changement au mois précédent (pourcentage)	Arrivées estimées (nombre de personnes)	Départs estimés (nombre de personnes)	Solde migratoire (différence), accroissement naturel exclus
2025-12	**424 500**	**+700**	**+0.17%**	**+5 500**	**-5 900**	**-400**
2025-11	**423 800**	**+300**	**+0.07%**	**+5 700**	**-6 500**	**-800**
2025-10	**423 500**	**+900**	**+0.21%**	**+7 800**	**-8 100**	**-300**
2025-09	422 600	+100	+0.02%	+7 200	-8 300	-1 100
2025-08	422 500	-100	-0.02%	+6 800	-8 000	-1 200
2025-07	422 600	+1 100	+0.26%	+5 900	-6 000	-100
2025-06	421 500	+1 600	+0.38%	+5 800	-5 300	+500
2025-05	419 900	+400	+0.1%	+5 800	-6 600	-800
2025-04	419 500	+500	+0.12%	+5 200	-5 800	-600
2025-03	419 000	-1 300	-0.31%	+4 500	-6 900	-2 400
2025-02	420 300	+1 200	+0.29%	+6 300	-6 300	0
2025-01	419 100	+1 700	+0.41%	+7 300	-6 800	+500
2024-12	417 400	+3 700	+0.89%	+8 200	-5 600	+2 600

Taux moyen d'accroissement de la population (TMAP) sur l'année	TMAP sur les 6 premiers mois (décembre 2024 à juin 2025)	TMAP sur les 6 derniers mois (juin 2025 à décembre 2025)
+1.55%	+0.67%	+0.63%

12.2. Graphes des estimations de population et de mobilité

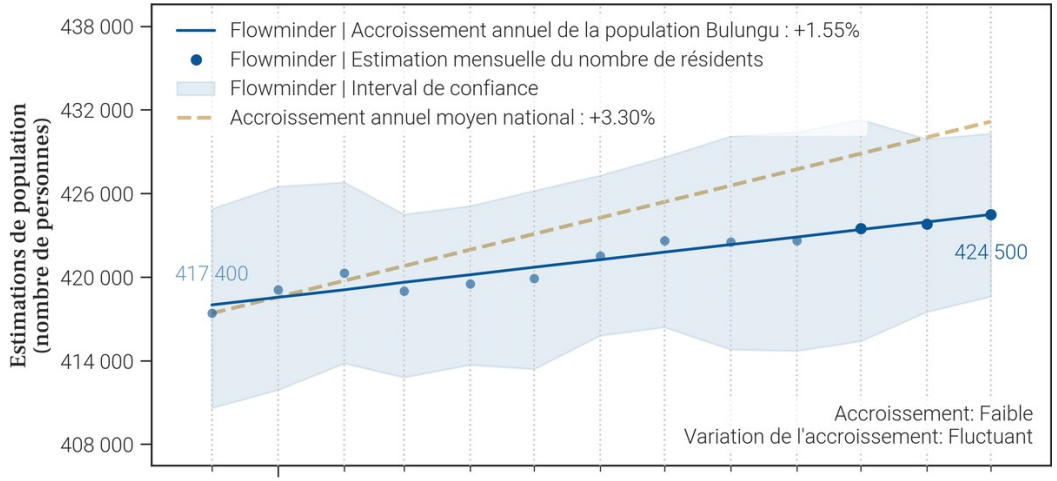

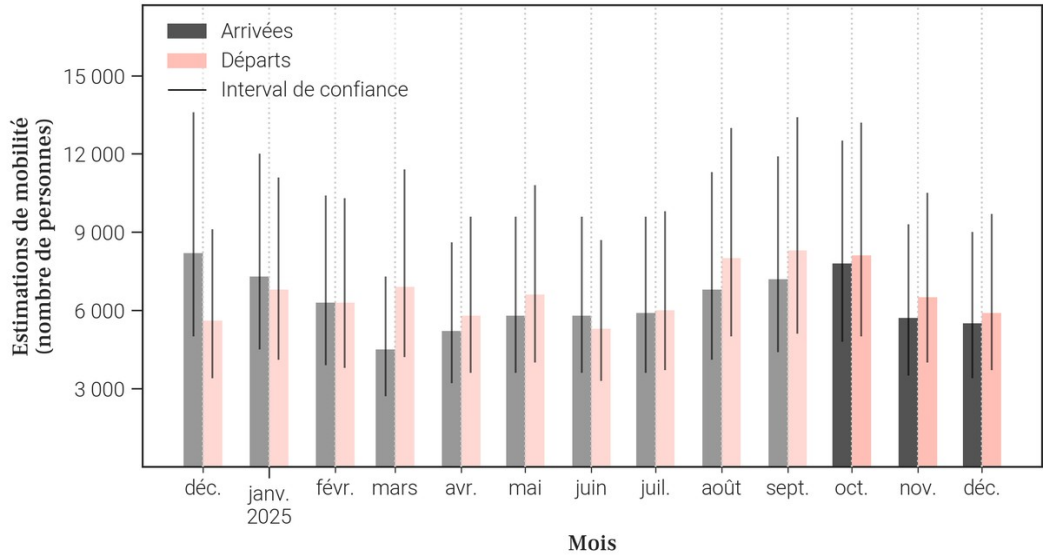

12.3. Données de population rapportées dans DHIS2[1]

Année	Estimation de population de DHIS2 (nombre de personnes)	Changement à l'année précédente (différence)	Changement à l'année précédente (pourcentage)
2025	373 753	+15 329	+4.28%
2024	358 424	X	X

- Le tableau et les graphiques montrent **le nombre de résidents dans Bulungu pour le mois de décembre 2025 et les 12 mois précédents**. Un 'résident' désigne ici une personne **ayant passé plus de 2 semaines dans Bulungu pour un mois donné**.
- Pour un mois en particulier, **le solde migratoire (arrivées moins les départs) n'est pas égal au changement de population, car il n'inclut pas l'accroissement naturel (naissances et décès)** de la population durant le mois.
- Une attention particulière doit être portée à la **différence d'échelle des axes d'ordonnées** (entre les mesures de population et de mobilité). Une attention particulière doit également être portée au **roulement de la population**, par exemple un large nombre d'arrivées ne changera pas la population de manière significative si le nombre de départs est lui aussi élevé.

13. Mobilité : origine des flux importants (flux de plus de 100 personnes uniquement) à destination de Bulungu en décembre 2025

13.1. Tableau des estimations d'arrivées décembre 2025

Origine (Province)	Origine (Zone de santé)	Estimation des arrivées : nombre de personnes ayant quitté cette zone de santé pour Bulungu	Solde migratoire pour la connection (différence entre arrivées et départs)
Kwilu	Kikwit Nord	1 100	-200
Kwilu	Lusanga	800	-100
Kwilu	Vanga	700	-200
Kwilu	Kikwit Sud	500	100
Kwilu	Djuma	400	100
Kwilu	Mokala	400	100
Kwilu	Mosango	400	100
Kwilu	Idiofa	300	-100
Kinshasa	Kikimi	100	0
Kinshasa	Kingasani	100	0
Kinshasa	Masina 1	100	*Pas de départs*
Kinshasa	Masina 2	100	0
Kinshasa	Ndjili	100	0
Kinshasa	Nsele	100	-100

13.2. Carte des estimations d'arrivées décembre 2025

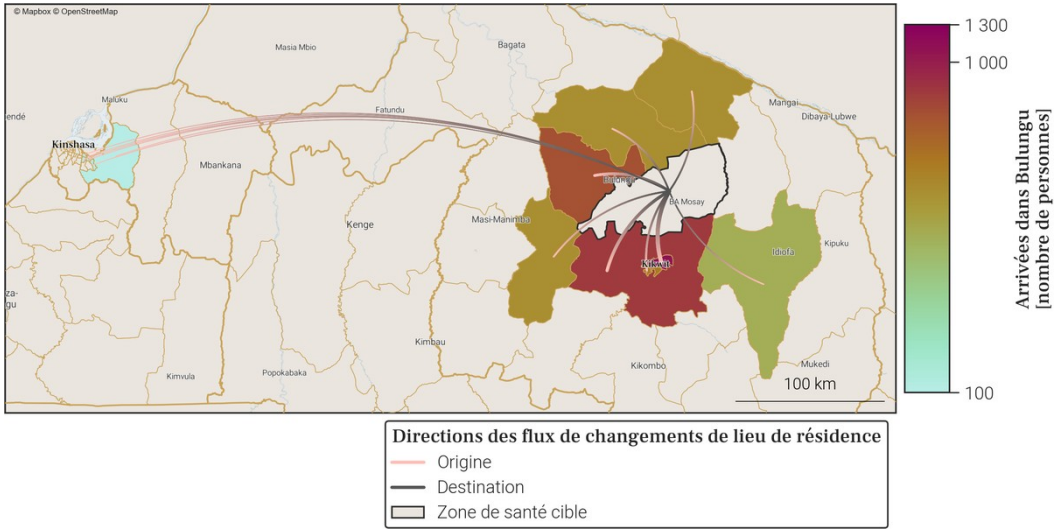

- Le tableau et la carte montrent **seulement une partie du nombre total de personnes qui sont arrivées dans Bulungu** au mois de décembre 2025, pour les connexions les plus importantes. En effet, **seules les arrivées de plus de 100 personnes dans Bulungu depuis une autre zone de santé sont représentées**. De plus, un maximum de 20 connections (par ordre d'importance) sont disponibles dans le tableau.
- Le nombre total de toutes les arrivées en décembre 2025 est disponible à la place dans la section page 1 : Variations mensuelles des estimations de population et de mobilité, dans le graphe et/ou tableau des estimations de mobilité.

14. Mobilité : destinations des flux importants (flux de plus de 100 personnes uniquement) au départ de Bulungu en décembre 2025

14.1. Tableau des estimations de départs décembre 2025

Destination (Province)	Destination (Zone de santé)	Estimation des départs : nombre de personnes ayant quitté Bulungu pour cette zone de santé	Solde migratoire pour la connection (différence entre arrivées et départs)
Kwilu	Kikwit Nord	-1 300	-200
Kwilu	Lusanga	-900	-100
Kwilu	Vanga	-900	-200
Kwilu	Idiofa	-400	-100
Kwilu	Kikwit Sud	-400	100
Kwilu	Djuma	-300	100
Kwilu	Mokala	-300	100
Kwilu	Mosango	-300	100
Kinshasa	Nsele	-200	-100
Kinshasa	Binza Ozone	-100	*Pas d'arrivées*
Kinshasa	Kikimi	-100	0
Kinshasa	Kingasani	-100	0
Kinshasa	Masina 2	-100	0
Kinshasa	Mont Ngafula 1	-100	*Pas d'arrivées*
Kinshasa	Ndjili	-100	0

14.2. Carte des estimations de départs décembre 2025

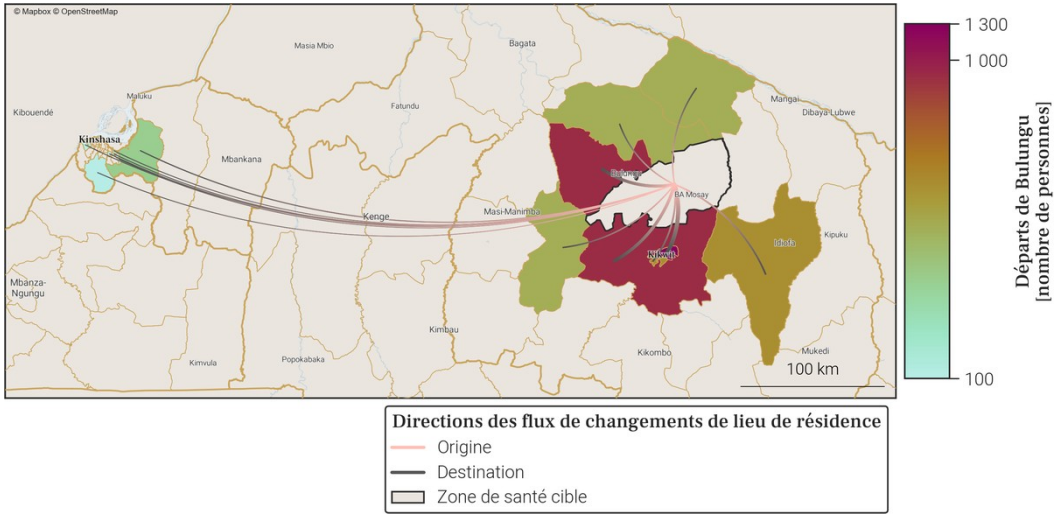

- Le tableau et la carte montrent **seulement une partie du nombre total de personnes qui sont parties de Bulungu** au mois de décembre 2025, pour les connexions les plus importantes. En effet, **seuls les départs de plus de 100 personnes de Bulungu vers une autre zone de santé sont représentés**. De plus, un maximum de 20 connections (par ordre d'importance) sont disponibles dans le tableau.
- Le nombre total de tout les départs en décembre 2025 est disponible à la place dans la section page 1 : Variations mensuelles des estimations de population et de mobilité, dans le graphe et/ou tableau des estimations de mobilité.

15. Localisation de la zone de santé

15.1. Carte des provinces

15.2. Carte des zones de santé

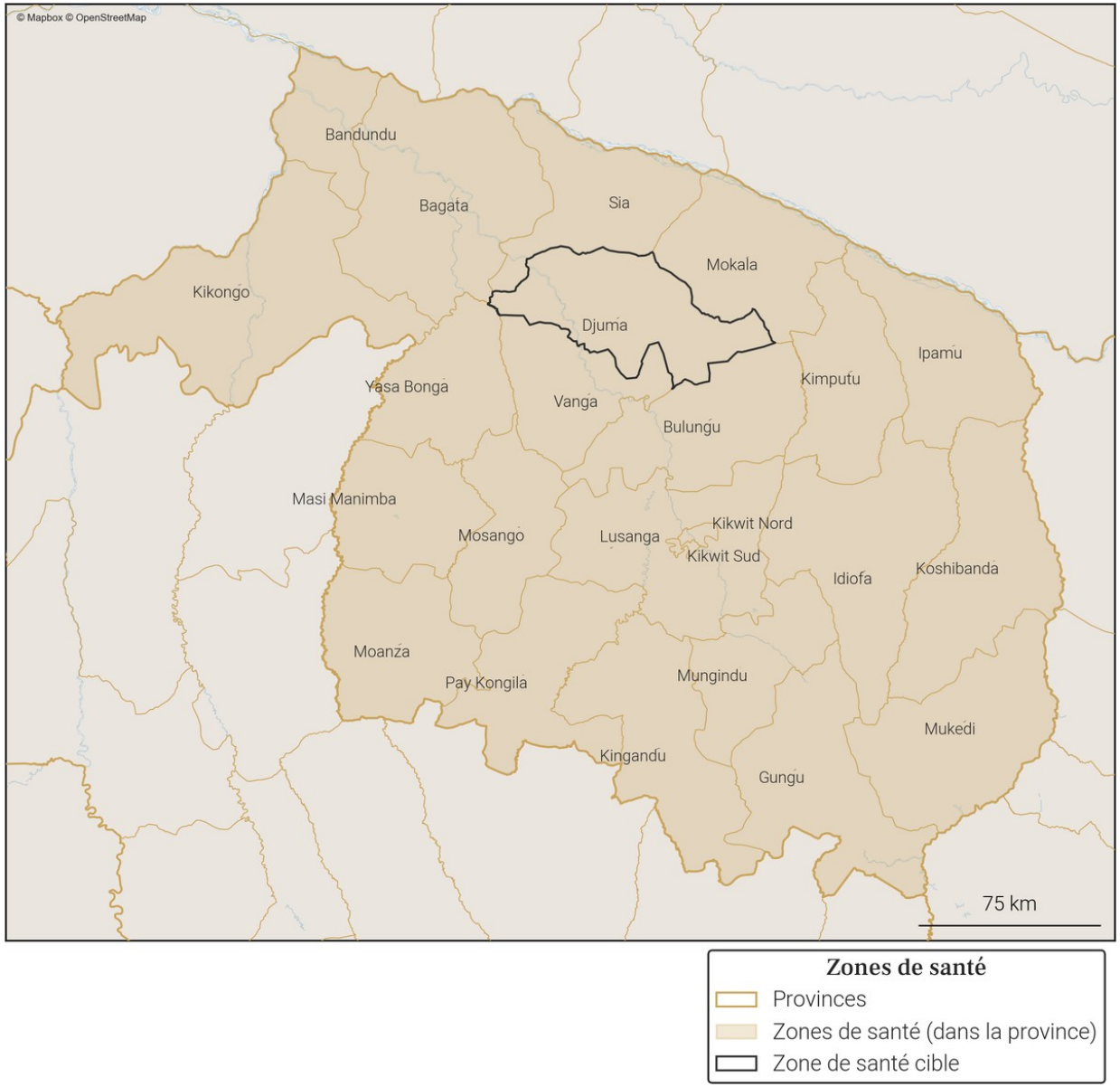

Gavi OIM ONU MIGRATION PEV Programme Elargi de Vaccination République Démocratique du Congo vodacom FLOWMINDER.ORG

16. Variations mensuelles des estimations de population et de mobilité sur une année

16.1. Tableau des estimations de population et de mobilité

Date (année-mois)	Estimation de population (nombre de personnes)	Changement au mois précédent (différence)	Changement au mois précédent (pourcentage)	Arrivées estimées (nombre de personnes)	Départs estimés (nombre de personnes)	Solde migratoire (différence), accroissement naturel exclus
2025-12	**336 800**	**+600**	**+0.18%**	**+2 500**	**-2 700**	**-200**
2025-11	**336 200**	**+500**	**+0.15%**	**+2 700**	**-3 100**	**-400**
2025-10	**335 700**	**+2 200**	**+0.66%**	**+4 500**	**-3 200**	**+1 300**
2025-09	333 500	-100	-0.03%	+2 800	-3 800	-1 000
2025-08	333 600	-300	-0.09%	+2 900	-4 100	-1 200
2025-07	333 900	+3 100	+0.94%	+4 600	-2 400	+2 200
2025-06	330 800	-1 500	-0.45%	+2 200	-4 600	-2 400
2025-05	332 300	+1 100	+0.33%	+2 900	-2 600	+300
2025-04	331 200	-400	-0.12%	+2 300	-3 600	-1 300
2025-03	331 600	+2 100	+0.64%	+3 300	-2 200	+1 100
2025-02	329 500	0	0.0%	+2 400	-3 300	-900
2025-01	329 500	+1 500	+0.46%	+3 600	-3 000	+600
2024-12	328 000	+700	+0.21%	+3 000	-3 300	-300

Taux moyen d'accroissement de la population (TMAP) sur l'année	TMAP sur les 6 premiers mois (décembre 2024 à juin 2025)	TMAP sur les 6 derniers mois (juin 2025 à décembre 2025)
+2.48%	+1.03%	+1.6%

16.2. Graphes des estimations de population et de mobilité

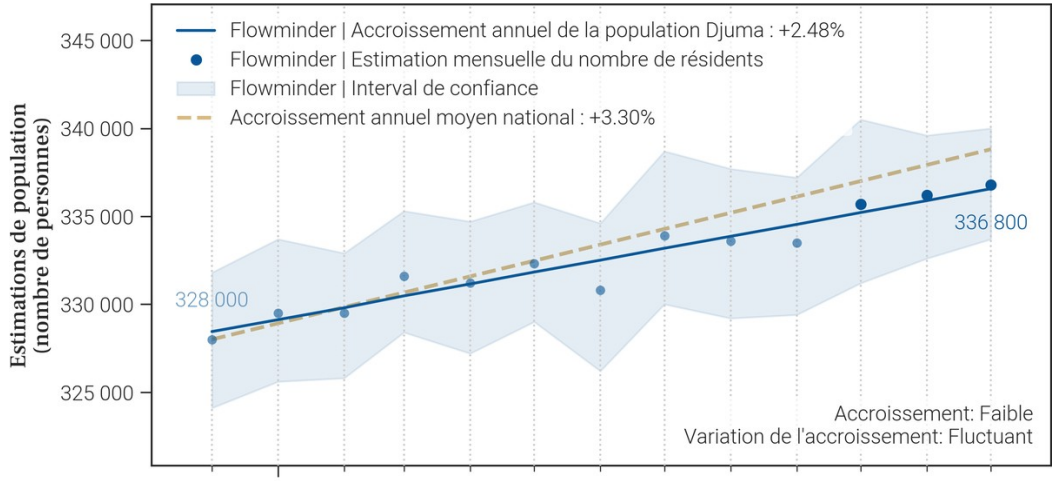

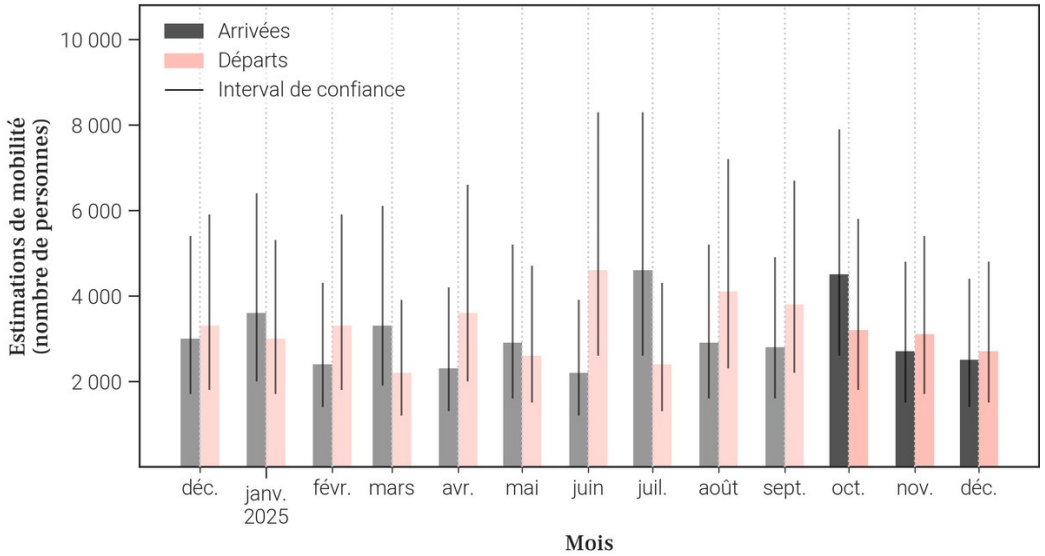

16.3. Données de population rapportées dans DHIS2[1]

Année	Estimation de population de DHIS2 (nombre de personnes)	Changement à l'année précédente (différence)	Changement à l'année précédente (pourcentage)
2025	291 242	+8 962	+3.17%
2024	282 280	X	X

- Le tableau et les graphiques montrent **le nombre de résidents dans Djuma pour le mois de décembre 2025 et les 12 mois précédents**. Un 'résident' désigne ici une personne **ayant passé plus de 2 semaines dans Djuma pour un mois donné**.
- Pour un mois en particulier, **le solde migratoire (arrivées moins les départs) n'est pas égal au changement de population, car il n'inclut pas l'accroissement naturel (naissances et décès)** de la population durant le mois.
- Une attention particulière doit être portée à la **différence d'échelle des axes d'ordonnées** (entre les mesures de population et de mobilité). Une attention particulière doit également être portée au **roulement de la population**, par exemple un large nombre d'arrivées ne changera pas la population de manière significative si le nombre de départs est lui aussi élevé.

17. Mobilité : origine des flux importants (flux de plus de 100 personnes uniquement) à destination de Djuma en décembre 2025

17.1. Tableau des estimations d'arrivées décembre 2025

Origine (Province)	Origine (Zone de santé)	Estimation des arrivées : nombre de personnes ayant quitté cette zone de santé pour Djuma	Solde migratoire pour la connection (différence entre arrivées et départs)
Kwilu	Sia	500	100
Kwilu	Mokala	400	100
Kwilu	Vanga	400	-200
Kwilu	Bulungu	300	-100
Kwilu	Kikwit Nord	300	0
Kinshasa	Nsele	100	0
Kwilu	Bagata	100	*Pas de départs*
Kwilu	Bandundu	100	0
Kwilu	Kikwit Sud	100	0

17.2. Carte des estimations d'arrivées décembre 2025

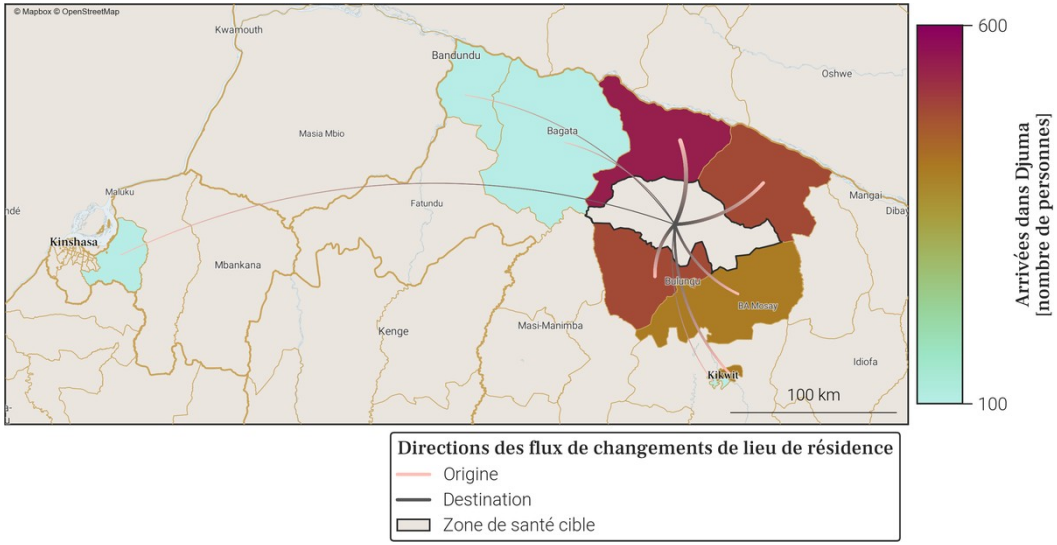

- Le tableau et la carte montrent **seulement une partie du nombre total de personnes qui sont arrivées dans Djuma** au mois de décembre 2025, pour les connexions les plus importantes. En effet, **seules les arrivées de plus de 100 personnes dans Djuma depuis une autre zone de santé sont représentées**. De plus, un maximum de 20 connections (par ordre d'importance) sont disponibles dans le tableau.
- Le nombre total de toutes les arrivées en décembre 2025 est disponible à la place dans la section page 1 : Variations mensuelles des estimations de population et de mobilité, dans le graphe et/ou tableau des estimations de mobilité.

18. Mobilité : destinations des flux importants (flux de plus de 100 personnes uniquement) au départ de Djuma en décembre 2025

18.1. Tableau des estimations de départs décembre 2025

Destination (Province)	Destination (Zone de santé)	Estimation des départs : nombre de personnes ayant quitté Djuma pour cette zone de santé	Solde migratoire pour la connection (différence entre arrivées et départs)
Kwilu	Vanga	-600	-200
Kwilu	Bulungu	-400	-100
Kwilu	Sia	-400	100
Kwilu	Kikwit Nord	-300	0
Kwilu	Mokala	-300	100
Kinshasa	Nsele	-100	0
Kwilu	Bandundu	-100	0
Kwilu	Kikwit Sud	-100	0
Kwilu	Lusanga	-100	*Pas d'arrivées*

18.2. Carte des estimations de départs décembre 2025

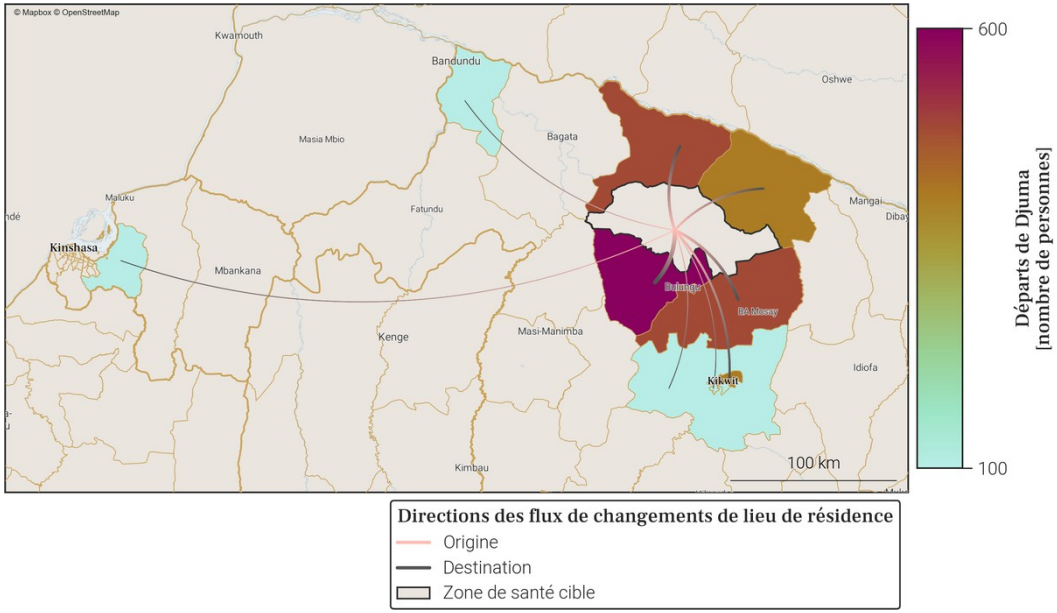

- Le tableau et la carte montrent **seulement une partie du nombre total de personnes qui sont parties de Djuma** au mois de décembre 2025, pour les connexions les plus importantes. En effet, **seuls les départs de plus de 100 personnes de Djuma vers une autre zone de santé sont représentés**. De plus, un maximum de 20 connections (par ordre d'importance) sont disponibles dans le tableau.
- Le nombre total de tout les départs en décembre 2025 est disponible à la place dans la section page 1 : Variations mensuelles des estimations de population et de mobilité, dans le graphe et/ou tableau des estimations de mobilité.

19. Localisation de la zone de santé

19.1. Carte des provinces

19.2. Carte des zones de santé

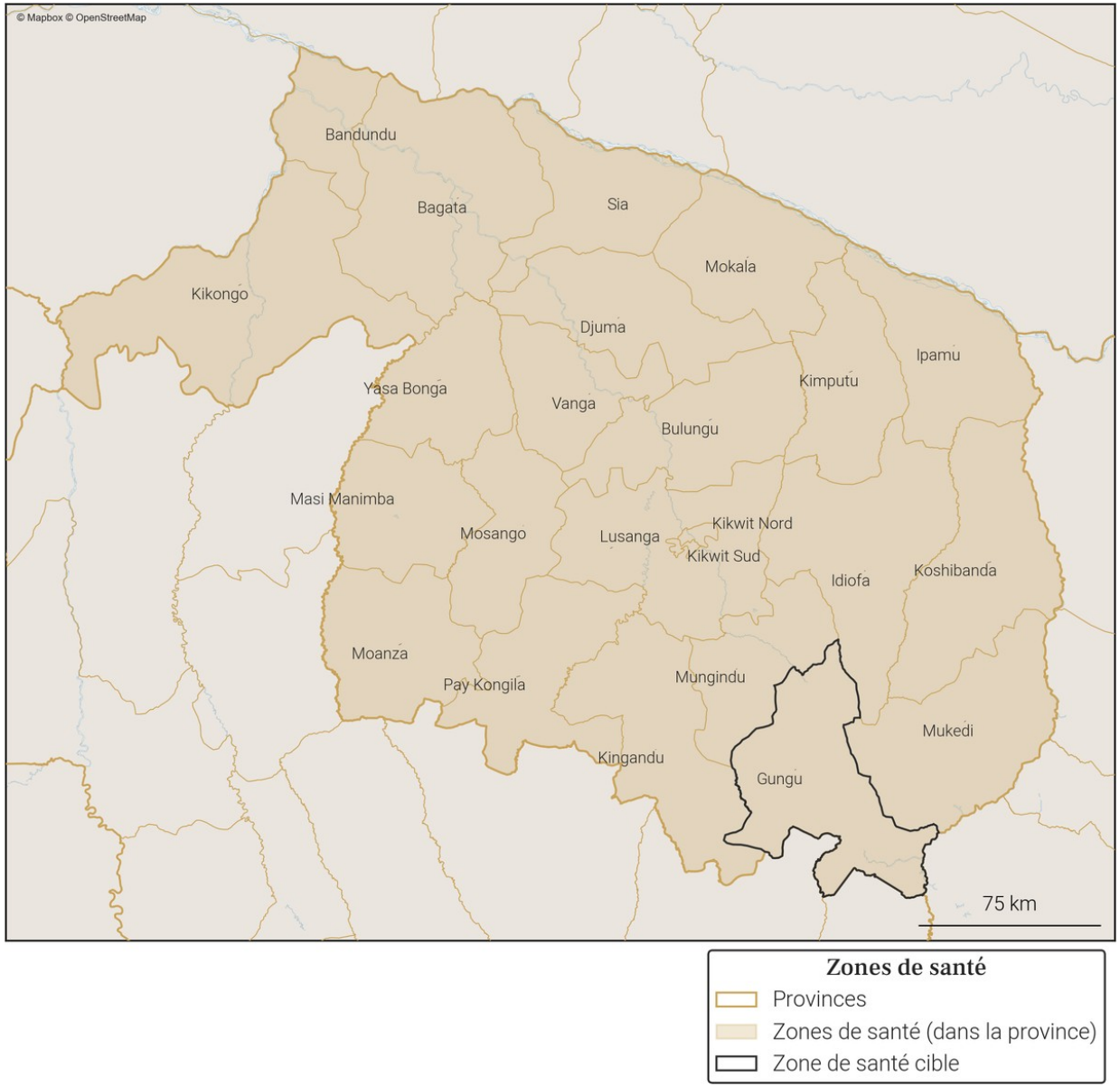

20. Variations mensuelles des estimations de population et de mobilité sur une année

20.1. Tableau des estimations de population et de mobilité

Date (année-mois)	Estimation de population (nombre de personnes)	Changement au mois précédent (différence)	Changement au mois précédent (pourcentage)	Arrivées estimées (nombre de personnes)	Départs estimés (nombre de personnes)	Solde migratoire (différence), accroissement naturel exclus
2025-12	**376 500**	**+1 300**	**+0.35%**	**+1 300**	**-1 000**	**+300**
2025-11	**375 200**	**+1 300**	**+0.35%**	**+1 500**	**-1 200**	**+300**
2025-10	**373 900**	**+900**	**+0.24%**	**+1 600**	**-1 800**	**-200**
2025-09	373 000	+800	+0.21%	+1 400	-1 600	-200
2025-08	372 200	+1 300	+0.35%	+1 600	-1 300	+300
2025-07	370 900	+700	+0.19%	+1 000	-1 200	-200
2025-06	370 200	+800	+0.22%	+1 300	-1 500	-200
2025-05	369 400	+1 100	+0.3%	+1 500	-1 400	+100
2025-04	368 300	+1 100	+0.3%	+1 700	-1 500	+200
2025-03	367 200	+1 200	+0.33%	+1 400	-1 200	+200
2025-02	366 000	+1 400	+0.38%	+1 700	-1 300	+400
2025-01	364 600	+1 500	+0.41%	+2 100	-1 600	+500
2024-12	363 100	+2 000	+0.55%	+2 200	-1 200	+1 000

Taux moyen d'accroissement de la population (TMAP) sur l'année	TMAP sur les 6 premiers mois (décembre 2024 à juin 2025)	TMAP sur les 6 derniers mois (juin 2025 à décembre 2025)
+3.48%	+1.96%	+1.69%

20.2. Graphes des estimations de population et de mobilité

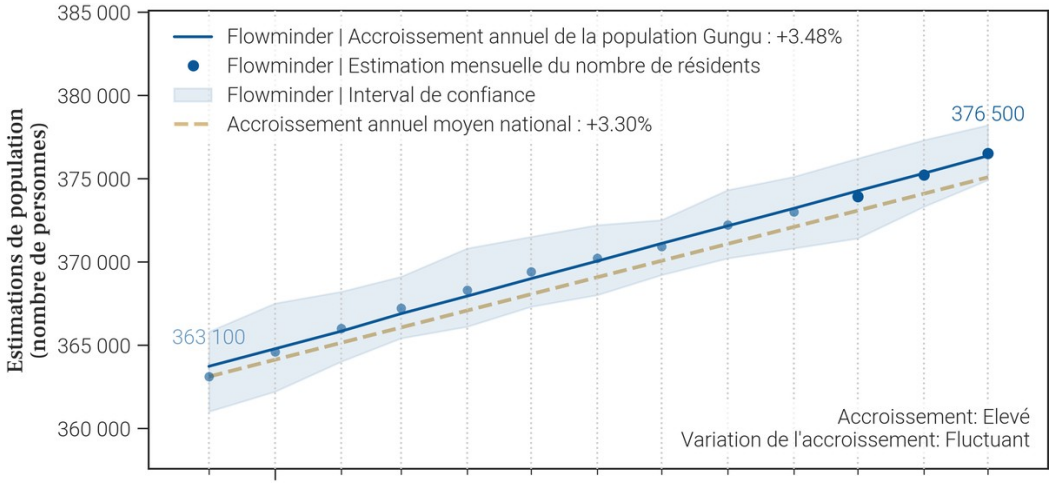

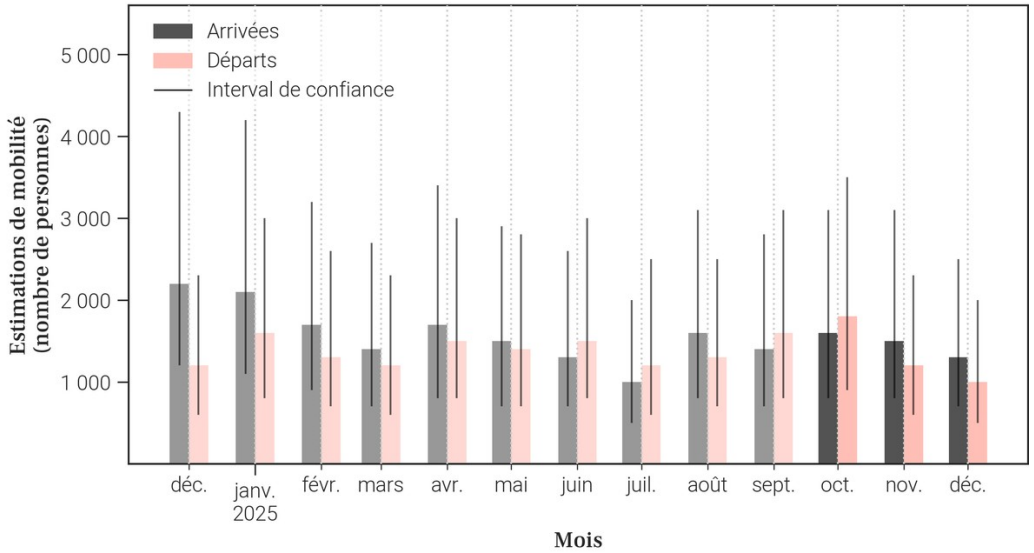

20.3. Données de population rapportées dans DHIS2[1]

Année	Estimation de population de DHIS2 (nombre de personnes)	Changement à l'année précédente (différence)	Changement à l'année précédente (pourcentage)
2025	X	X	X
2024	324 450	X	X

- Le tableau et les graphiques montrent **le nombre de résidents dans Gungu pour le mois de décembre 2025 et les 12 mois précédents**. Un 'résident' désigne ici une personne **ayant passé plus de 2 semaines dans Gungu pour un mois donné**.
- Pour un mois en particulier, **le solde migratoire (arrivées moins les départs) n'est pas égal au changement de population, car il n'inclut pas l'accroissement naturel (naissances et décès)** de la population durant le mois.
- Une attention particulière doit être portée à la **différence d'échelle des axes d'ordonnées** (entre les mesures de population et de mobilité). Une attention particulière doit également être portée au **roulement de la population**, par exemple un large nombre d'arrivées ne changera pas la population de manière significative si le nombre de départs est lui aussi élevé.

21. Mobilité : origine des flux importants (flux de plus de 100 personnes uniquement) à destination de Gungu en décembre 2025

21.1. Tableau des estimations d'arrivées décembre 2025

Origine (Province)	Origine (Zone de santé)	Estimation des arrivées : nombre de personnes ayant quitté cette zone de santé pour Gungu	Solde migratoire pour la connection (différence entre arrivées et départs)
Kwango	Kisanji	400	100
Kwilu	Kikwit Nord	200	0
Kwilu	Kikwit Sud	200	100
Kwilu	Mukedi	100	0

21.2. Carte des estimations d'arrivées décembre 2025

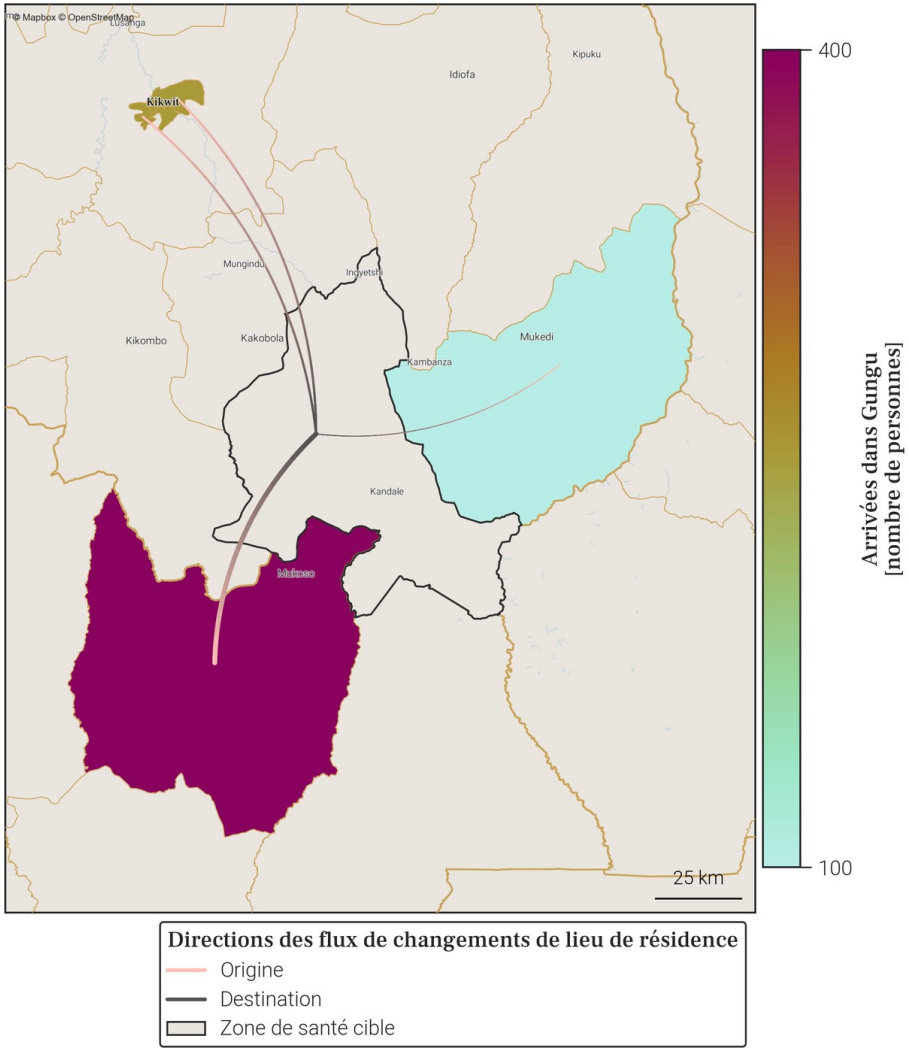

- Le tableau et la carte montrent **seulement une partie du nombre total de personnes qui sont arrivées dans Gungu** au mois de décembre 2025, pour les connexions les plus importantes. En effet, **seules les arrivées de plus de 100 personnes dans Gungu depuis une autre zone de santé sont représentées**. De plus, un maximum de 20 connections (par ordre d'importance) sont disponibles dans le tableau.
- Le nombre total de toutes les arrivées en décembre 2025 est disponible à la place dans la section page 1 : Variations mensuelles des estimations de population et de mobilité, dans le graphe et/ou tableau des estimations de mobilité.

22. Mobilité : destinations des flux importants (flux de plus de 100 personnes uniquement) au départ de Gungu en décembre 2025

22.1. Tableau des estimations de départs décembre 2025

Destination (Province)	Destination (Zone de santé)	Estimation des départs : nombre de personnes ayant quitté Gungu pour cette zone de santé	Solde migratoire pour la connection (différence entre arrivées et départs)
Kwango	Kisanji	-300	100
Kwilu	Kikwit Nord	-200	0
Kwilu	Kikwit Sud	-100	100
Kwilu	Mukedi	-100	0

22.2. Carte des estimations de départs décembre 2025

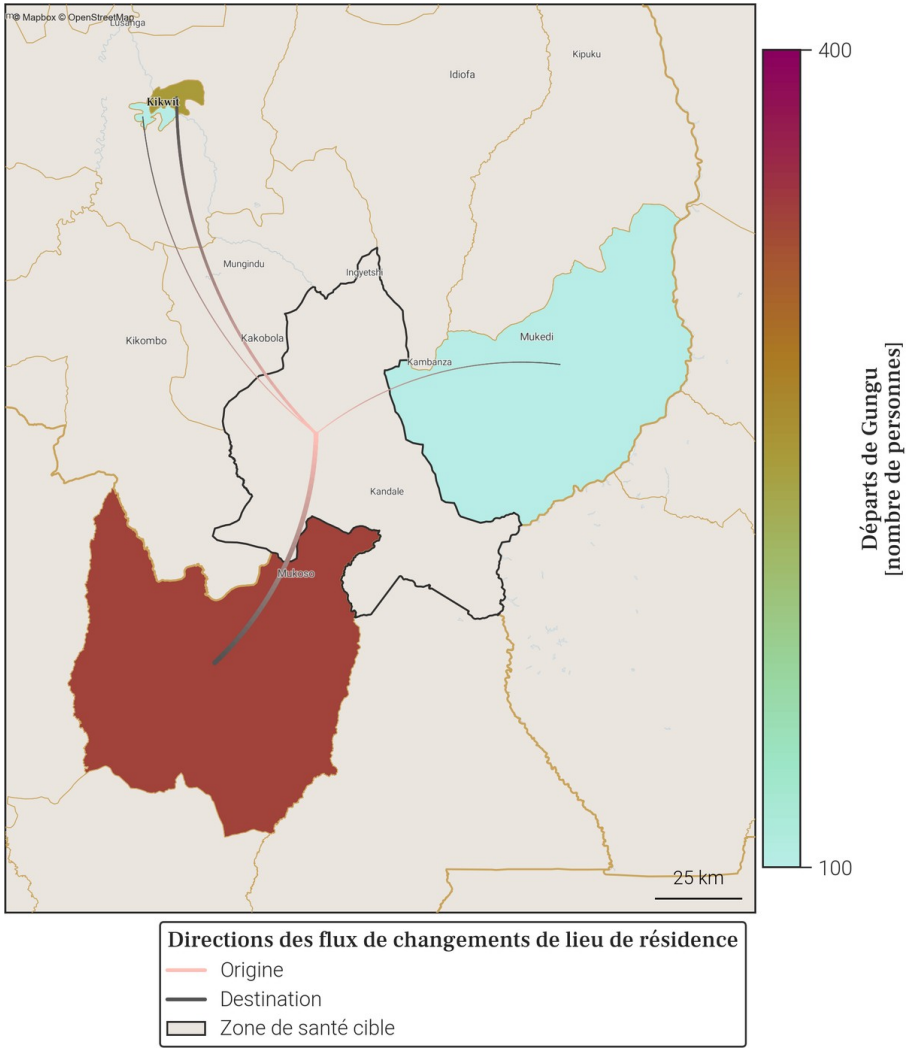

- Le tableau et la carte montrent **seulement une partie du nombre total de personnes qui sont parties de Gungu** au mois de décembre 2025, pour les connexions les plus importantes. En effet, **seuls les départs de plus de 100 personnes de Gungu vers une autre zone de santé sont représentés**. De plus, un maximum de 20 connections (par ordre d'importance) sont disponibles dans le tableau.
- Le nombre total de tout les départs en décembre 2025 est disponible à la place dans la section page 1 : Variations mensuelles des estimations de population et de mobilité, dans le graphe et/ou tableau des estimations de mobilité.

23. Localisation de la zone de santé

23.1. Carte des provinces

23.2. Carte des zones de santé

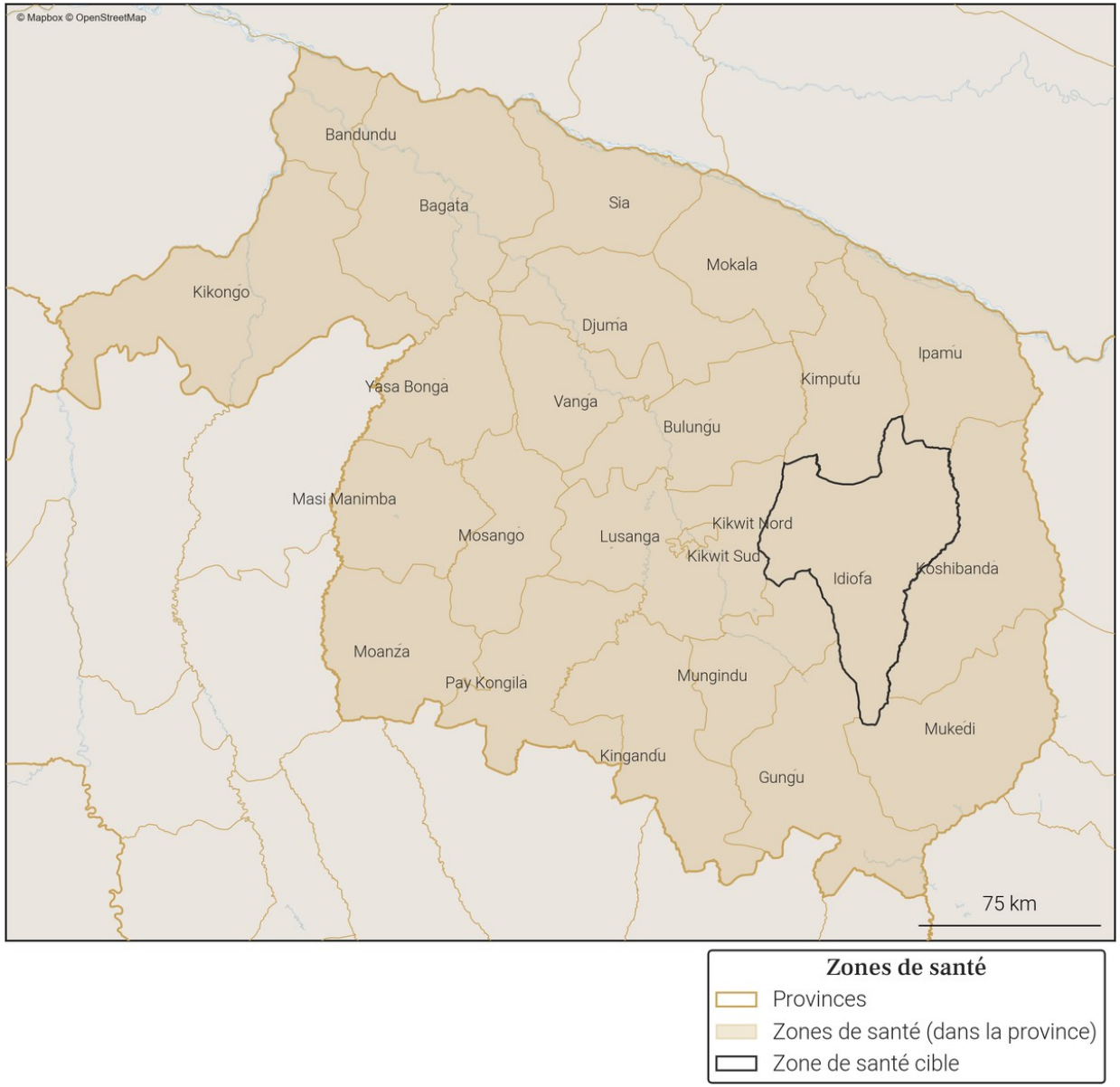

Gavi OIM ONU MIGRATION PEV Programme Elargi de Vaccination République Démocratique du Congo vodacom FLOWMINDER.ORG

24. Variations mensuelles des estimations de population et de mobilité sur une année

24.1. Tableau des estimations de population et de mobilité

Date (année-mois)	Estimation de population (nombre de personnes)	Changement au mois précédent (différence)	Changement au mois précédent (pourcentage)	Arrivées estimées (nombre de personnes)	Départs estimés (nombre de personnes)	Solde migratoire (différence), accroissement naturel exclus
2025-12	**424 100**	**+5 200**	**+1.24%**	**+9 200**	**-5 100**	**+4 100**
2025-11	**418 900**	**0**	**0.0%**	**+6 000**	**-7 100**	**-1 100**
2025-10	**418 900**	**-300**	**-0.07%**	**+7 600**	**-9 000**	**-1 400**
2025-09	419 200	-1 100	-0.26%	+8 100	-10 400	-2 300
2025-08	420 300	-100	-0.02%	+7 300	-8 500	-1 200
2025-07	420 400	-200	-0.05%	+5 500	-6 800	-1 300
2025-06	420 600	+700	+0.17%	+5 300	-5 700	-400
2025-05	419 900	+100	+0.02%	+5 700	-6 800	-1 100
2025-04	419 800	+1 200	+0.29%	+5 800	-5 800	0
2025-03	418 600	-100	-0.02%	+4 500	-5 800	-1 300
2025-02	418 700	-4 300	-1.02%	+4 100	-9 500	-5 400
2025-01	423 000	+2 200	+0.52%	+6 600	-5 500	+1 100
2024-12	420 800	+700	+0.17%	+5 900	-6 300	-400

Taux moyen d'accroissement de la population (TMAP) sur l'année	TMAP sur les 6 premiers mois (décembre 2024 à juin 2025)	TMAP sur les 6 derniers mois (juin 2025 à décembre 2025)
+0.05%	-0.29%	+0.31%

24.2. Graphes des estimations de population et de mobilité

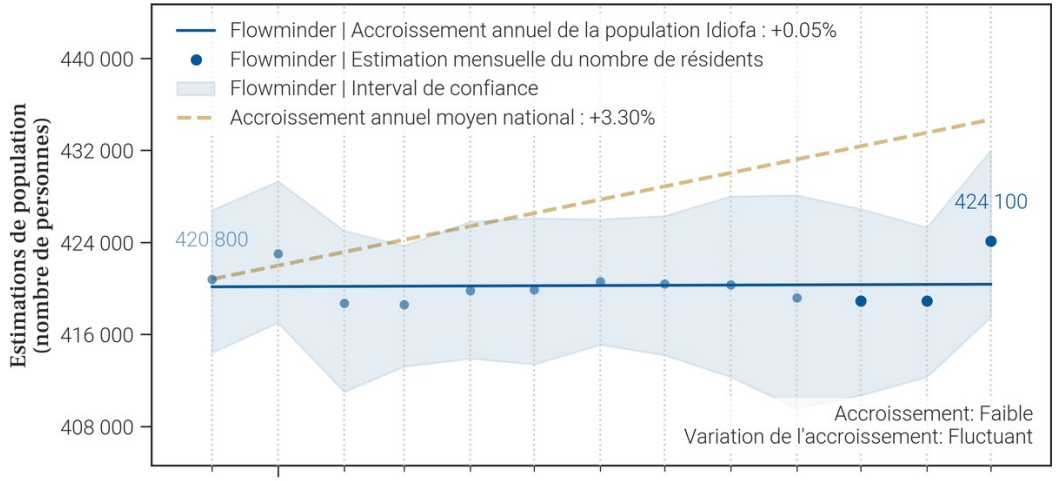

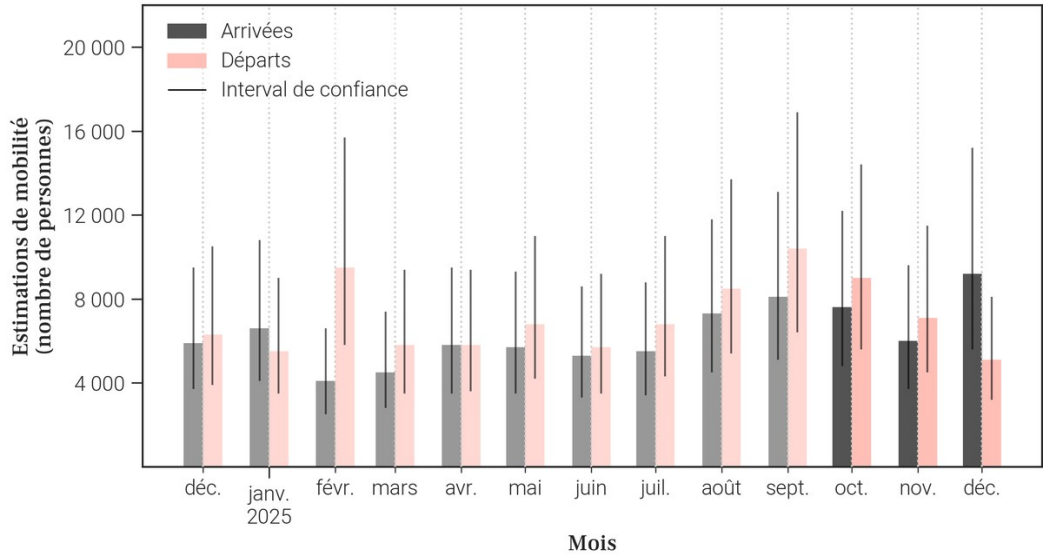

24.3. Données de population rapportées dans DHIS2[1]

Année	Estimation de population de DHIS2 (nombre de personnes)	Changement à l'année précédente (différence)	Changement à l'année précédente (pourcentage)
2025	X	X	X
2024	373 498	X	X

- Le tableau et les graphiques montrent **le nombre de résidents dans Idiofa pour le mois de décembre 2025 et les 12 mois précédents**. Un 'résident' désigne ici une personne **ayant passé plus de 2 semaines dans Idiofa pour un mois donné**.
- Pour un mois en particulier, **le solde migratoire (arrivées moins les départs) n'est pas égal au changement de population, car il n'inclut pas l'accroissement naturel (naissances et décès)** de la population durant le mois.
- Une attention particulière doit être portée à la **différence d'échelle des axes d'ordonnées** (entre les mesures de population et de mobilité). Une attention particulière doit également être portée au **roulement de la population**, par exemple un large nombre d'arrivées ne changera pas la population de manière significative si le nombre de départs est lui aussi élevé.

25. Mobilité : origine des flux importants (flux de plus de 100 personnes uniquement) à destination de Idiofa en décembre 2025

25.1. Tableau des estimations d'arrivées décembre 2025

Origine (Province)	Origine (Zone de santé)	Estimation des arrivées : nombre de personnes ayant quitté cette zone de santé pour Idiofa	Solde migratoire pour la connection (différence entre arrivées et départs)
Kwilu	Koshibanda	3 900	3 200
Kwilu	Ipamu	1 800	300
Kwilu	Kikwit Nord	700	100
Kwilu	Bulungu	400	100
Kwilu	Kikwit Sud	400	0
Kinshasa	Ngaba	200	100
Kinshasa	Nsele	200	0
Kasaï	Kamonia	100	*Pas de départs*
Kasaï	Mikope	100	*Pas de départs*
Kinshasa	Kikimi	100	0
Kinshasa	Lemba	100	0
Kinshasa	Limete	100	*Pas de départs*
Kinshasa	Makala	100	*Pas de départs*
Kinshasa	Masina 1	100	0
Kinshasa	Matete	100	*Pas de départs*
Kinshasa	Mont Ngafula 1	100	0
Kwilu	Lusanga	100	0
Kwilu	Mokala	100	0
Kwilu	Mukedi	100	0

25.2. Carte des estimations d'arrivées décembre 2025

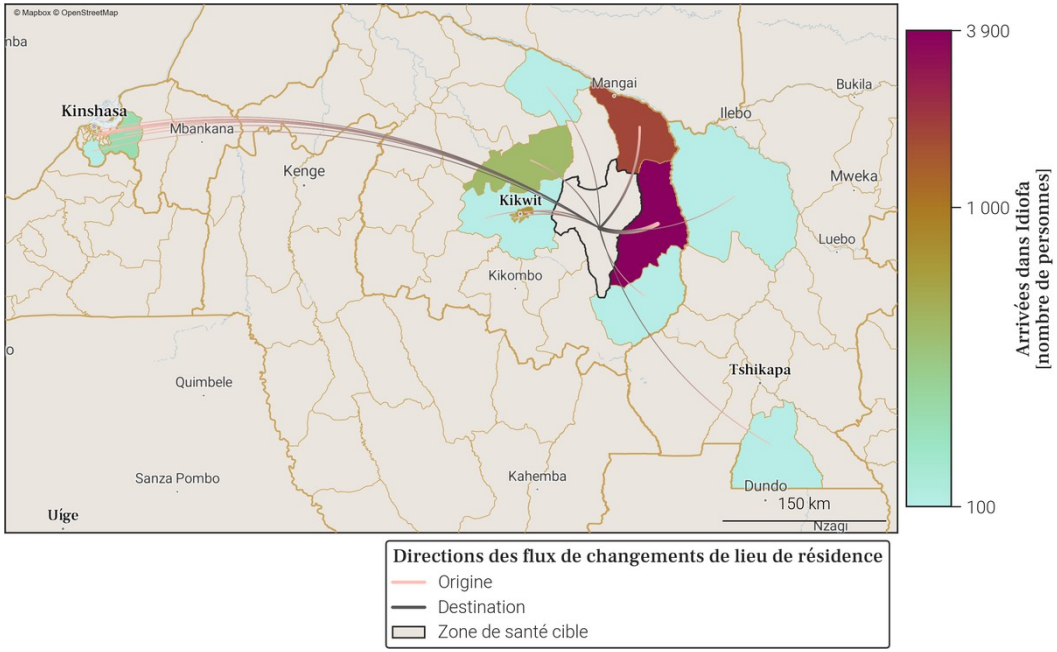

- Le tableau et la carte montrent **seulement une partie du nombre total de personnes qui sont arrivées dans Idiofa** au mois de décembre 2025, pour les connexions les plus importantes. En effet, **seules les arrivées de plus de 100 personnes dans Idiofa depuis une autre zone de santé sont représentées**. De plus, un maximum de 20 connections (par ordre d'importance) sont disponibles dans le tableau.
- Le nombre total de toutes les arrivées en décembre 2025 est disponible à la place dans la section page 1 : Variations mensuelles des estimations de population et de mobilité, dans le graphe et/ou tableau des estimations de mobilité.

26. Mobilité : destinations des flux importants (flux de plus de 100 personnes uniquement) au départ de Idiofa en décembre 2025

26.1. Tableau des estimations de départs décembre 2025

Destination (Province)	Destination (Zone de santé)	Estimation des départs : nombre de personnes ayant quitté Idiofa pour cette zone de santé	Solde migratoire pour la connection (différence entre arrivées et départs)
Kwilu	Ipamu	-1 500	300
Kwilu	Koshibanda	-700	3 200
Kwilu	Kikwit Nord	-600	100
Kwilu	Kikwit Sud	-400	0
Kwilu	Bulungu	-300	100
Kinshasa	Nsele	-200	0
Kinshasa	Kikimi	-100	0
Kinshasa	Lemba	-100	0
Kinshasa	Masina 1	-100	0
Kinshasa	Masina 2	-100	*Pas d'arrivées*
Kinshasa	Mont Ngafula 1	-100	0
Kinshasa	Ngaba	-100	100
Kongo Central	Nsona Mpangu	-100	*Pas d'arrivées*
Kwilu	Lusanga	-100	0
Kwilu	Mokala	-100	0
Kwilu	Mukedi	-100	0

26.2. Carte des estimations de départs décembre 2025

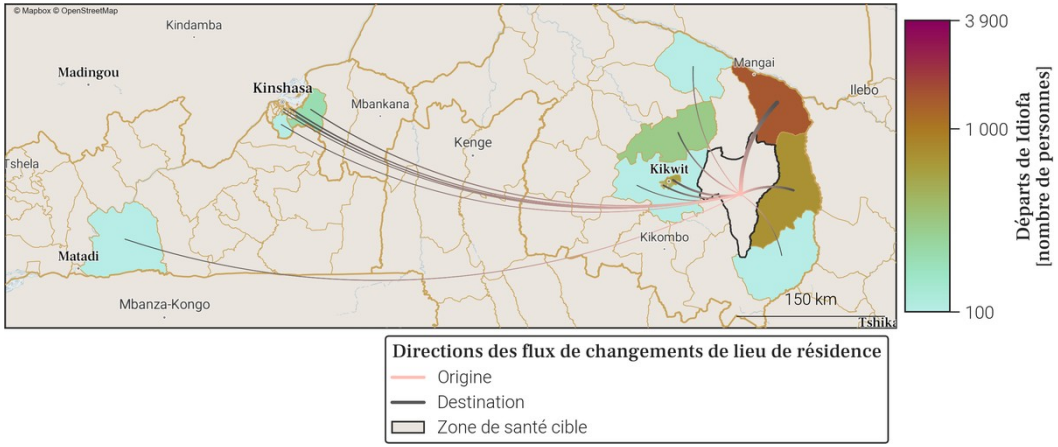

- Le tableau et la carte montrent **seulement une partie du nombre total de personnes qui sont parties de Idiofa** au mois de décembre 2025, pour les connexions les plus importantes. En effet, **seuls les départs de plus de 100 personnes de Idiofa vers une autre zone de santé sont représentés**. De plus, un maximum de 20 connections (par ordre d'importance) sont disponibles dans le tableau.
- Le nombre total de tout les départs en décembre 2025 est disponible à la place dans la section page 1 : Variations mensuelles des estimations de population et de mobilité, dans le graphe et/ou tableau des estimations de mobilité.

27. Localisation de la zone de santé

27.1. Carte des provinces

27.2. Carte des zones de santé

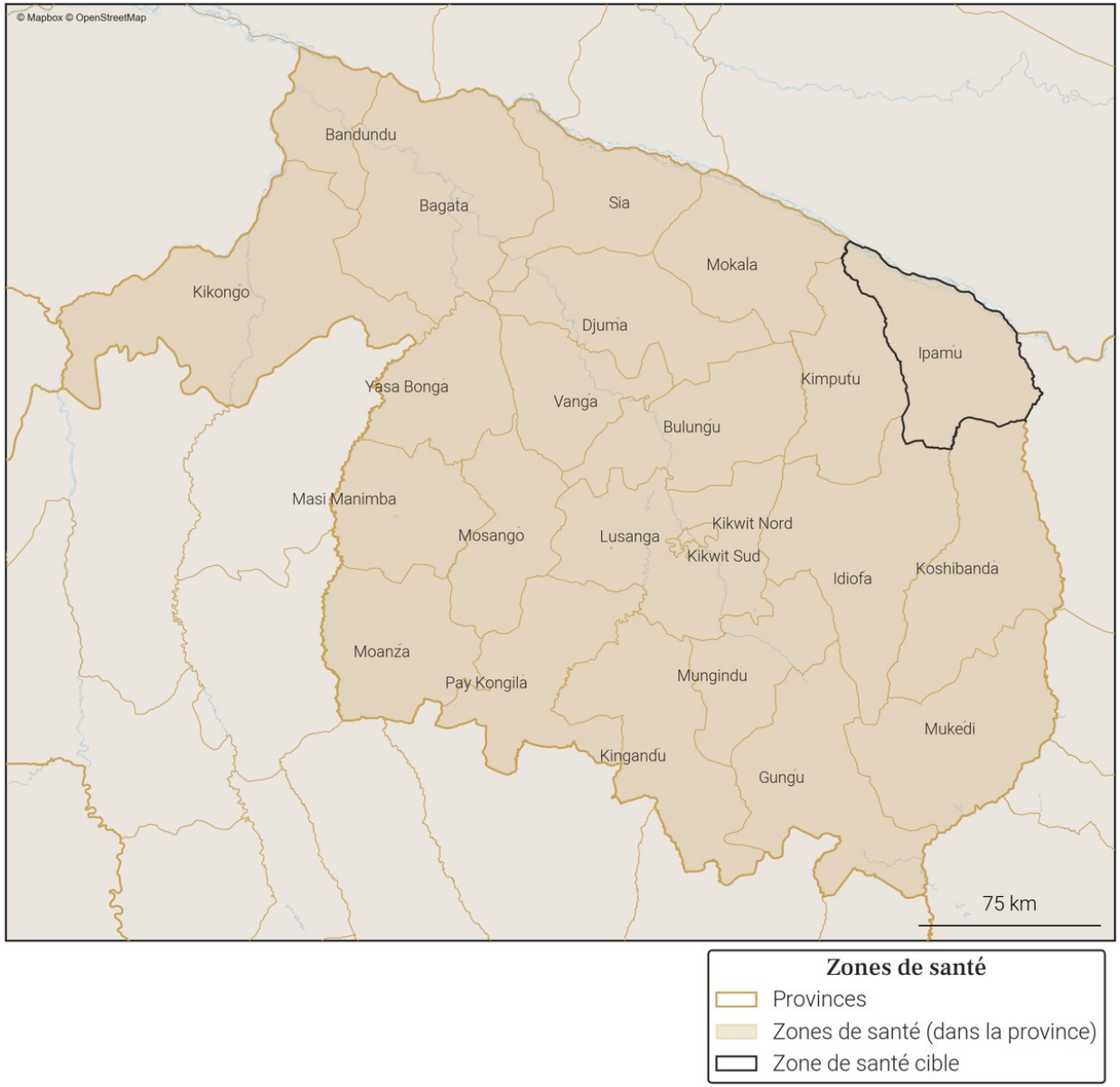

Gavi OIM ONU MIGRATION PEV Programme Elargi de Vaccination République Démocratique du Congo vodacom FLOWMINDER.ORG

28. Variations mensuelles des estimations de population et de mobilité sur une année

28.1. Tableau des estimations de population et de mobilité

Date (année-mois)	Estimation de population (nombre de personnes)	Changement au mois précédent (différence)	Changement au mois précédent (pourcentage)	Arrivées estimées (nombre de personnes)	Départs estimés (nombre de personnes)	Solde migratoire (différence), accroissement naturel exclus
2025-12	**298 300**	**+100**	**+0.03%**	**+3 700**	**-4 400**	**-700**
2025-11	**298 200**	**+1 300**	**+0.44%**	**+4 800**	**-4 300**	**+500**
2025-10	**296 900**	**-600**	**-0.2%**	**+5 400**	**-6 800**	**-1 400**
2025-09	297 500	-2 300	-0.77%	+4 200	-7 200	-3 000
2025-08	299 800	+400	+0.13%	+4 800	-5 200	-400
2025-07	299 400	+1 200	+0.4%	+4 600	-4 200	+400
2025-06	298 200	+1 400	+0.47%	+4 300	-3 700	+600
2025-05	296 800	+100	+0.03%	+4 100	-4 900	-800
2025-04	296 700	+100	+0.03%	+3 400	-4 000	-600
2025-03	296 600	+2 200	+0.75%	+3 600	-2 300	+1 300
2025-02	294 400	+6 900	+2.4%	+7 600	-1 500	+6 100
2025-01	287 500	+600	+0.21%	+2 500	-2 600	-100
2024-12	286 900	+1 300	+0.46%	+3 300	-2 800	+500

Taux moyen d'accroissement de la population (TMAP) sur l'année	TMAP sur les 6 premiers mois (décembre 2024 à juin 2025)	TMAP sur les 6 derniers mois (juin 2025 à décembre 2025)
+3.3%	+4.09%	-0.36%

28.2. Graphes des estimations de population et de mobilité

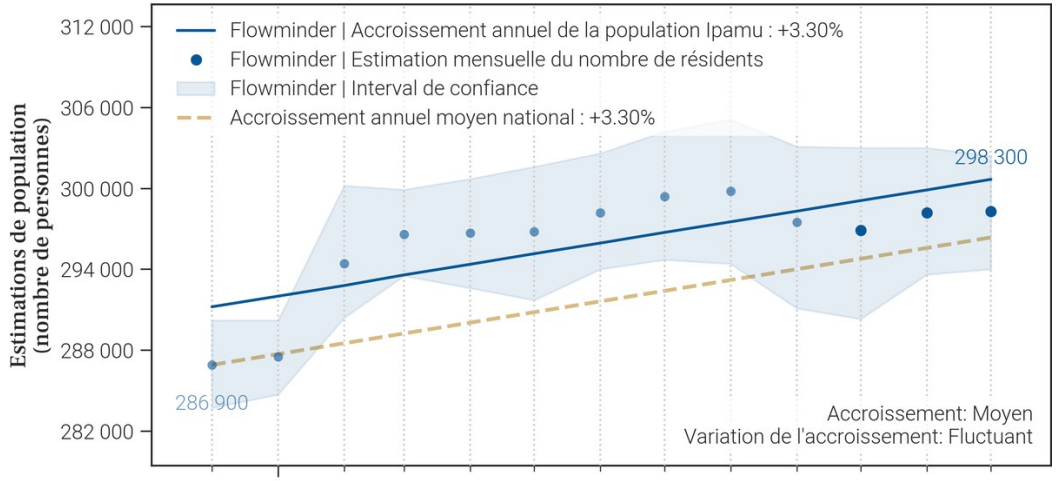

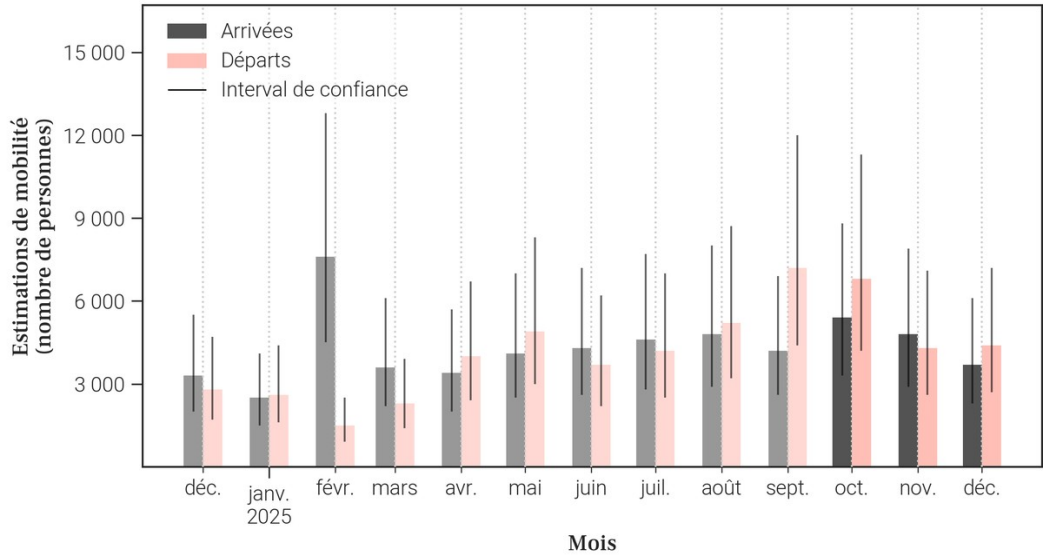

28.3. Données de population rapportées dans DHIS2[1]

Année	Estimation de population de DHIS2 (nombre de personnes)	Changement à l'année précédente (différence)	Changement à l'année précédente (pourcentage)
2025	X	X	X
2024	265 131	X	X

- Le tableau et les graphiques montrent **le nombre de résidents dans Ipamu pour le mois de décembre 2025 et les 12 mois précédents**. Un 'résident' désigne ici une personne **ayant passé plus de 2 semaines dans Ipamu pour un mois donné**.
- Pour un mois en particulier, **le solde migratoire (arrivées moins les départs) n'est pas égal au changement de population, car il n'inclut pas l'accroissement naturel (naissances et décès)** de la population durant le mois.
- Une attention particulière doit être portée à la **différence d'échelle des axes d'ordonnées** (entre les mesures de population et de mobilité). Une attention particulière doit également être portée au **roulement de la population**, par exemple un large nombre d'arrivées ne changera pas la population de manière significative si le nombre de départs est lui aussi élevé.

29. Mobilité : origine des flux importants (flux de plus de 100 personnes uniquement) à destination de Ipamu en décembre 2025

29.1. Tableau des estimations d'arrivées décembre 2025

Origine (Province)	Origine (Zone de santé)	Estimation des arrivées : nombre de personnes ayant quitté cette zone de santé pour Ipamu	Solde migratoire pour la connection (différence entre arrivées et départs)
Kwilu	Idiofa	1 500	-300
Maindombe	Oshwe	300	0
Kasaï	Mikope	200	0
Kinshasa	Barumbu	200	100
Kinshasa	Nsele	200	-100
Kwilu	Koshibanda	200	0
Kwilu	Mokala	200	0
Kwilu	Kikwit Nord	100	-100
Kwilu	Kikwit Sud	100	0

29.2. Carte des estimations d'arrivées décembre 2025

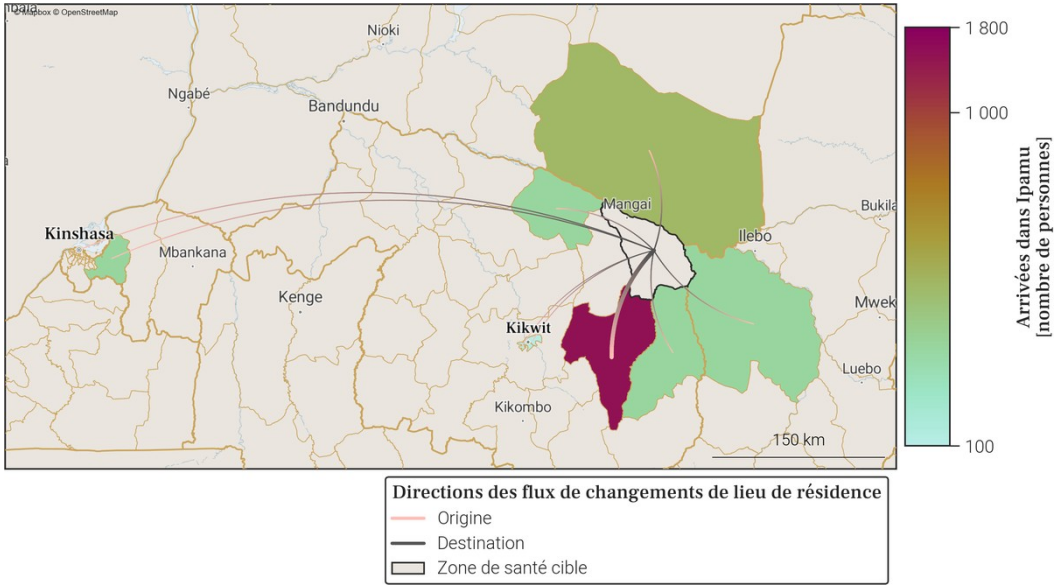

- Le tableau et la carte montrent **seulement une partie du nombre total de personnes qui sont arrivées dans Ipamu** au mois de décembre 2025, pour les connexions les plus importantes. En effet, **seules les arrivées de plus de 100 personnes dans Ipamu depuis une autre zone de santé sont représentées**. De plus, un maximum de 20 connections (par ordre d'importance) sont disponibles dans le tableau.
- Le nombre total de toutes les arrivées en décembre 2025 est disponible à la place dans la section page 1 : Variations mensuelles des estimations de population et de mobilité, dans le graphe et/ou tableau des estimations de mobilité.

30. Mobilité : destinations des flux importants (flux de plus de 100 personnes uniquement) au départ de Ipamu en décembre 2025

30.1. Tableau des estimations de départs décembre 2025

Destination (Province)	Destination (Zone de santé)	Estimation des départs : nombre de personnes ayant quitté Ipamu pour cette zone de santé	Solde migratoire pour la connection (différence entre arrivées et départs)
Kwilu	Idiofa	-1 800	-300
Kinshasa	Nsele	-300	-100
Maindombe	Oshwe	-300	0
Kasaï	Mikope	-200	0
Kwilu	Kikwit Nord	-200	-100
Kwilu	Koshibanda	-200	0
Kwilu	Mokala	-200	0
Kasaï	Ilebo	-100	*Pas d'arrivées*
Kinshasa	Barumbu	-100	100
Kinshasa	Kingabwa	-100	*Pas d'arrivées*
Kinshasa	Masina 1	-100	*Pas d'arrivées*
Kinshasa	Masina 2	-100	*Pas d'arrivées*
Kinshasa	Mont Ngafula 1	-100	*Pas d'arrivées*
Kinshasa	Ngaba	-100	*Pas d'arrivées*
Kwilu	Kikwit Sud	-100	0
Maindombe	Bosobe	-100	*Pas d'arrivées*

30.2. Carte des estimations de départs décembre 2025

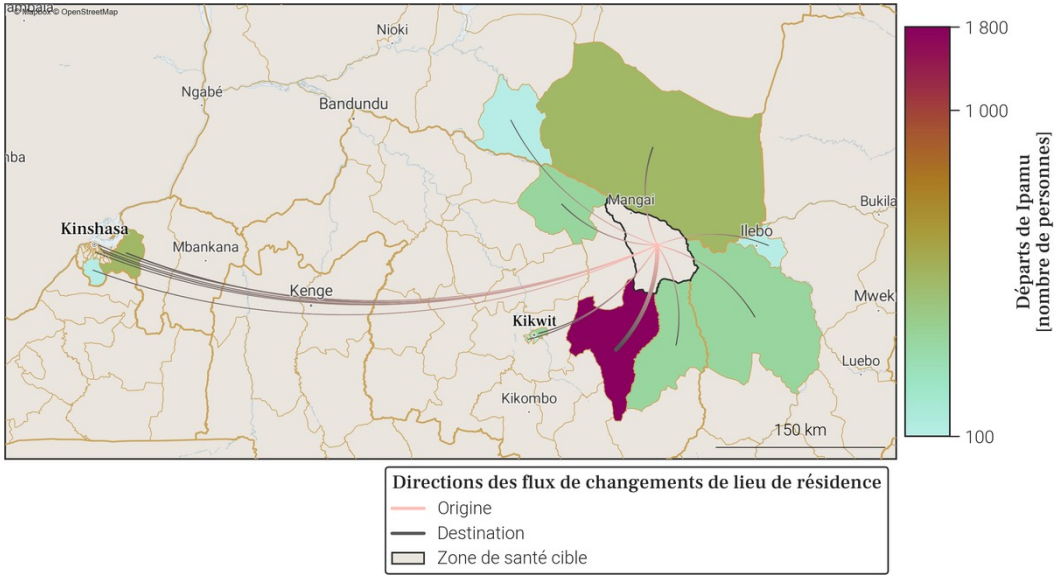

- Le tableau et la carte montrent **seulement une partie du nombre total de personnes qui sont parties de Ipamu** au mois de décembre 2025, pour les connexions les plus importantes. En effet, **seuls les départs de plus de 100 personnes de Ipamu vers une autre zone de santé sont représentés**. De plus, un maximum de 20 connections (par ordre d'importance) sont disponibles dans le tableau.
- Le nombre total de tout les départs en décembre 2025 est disponible à la place dans la section page 1 : Variations mensuelles des estimations de population et de mobilité, dans le graphe et/ou tableau des estimations de mobilité.

31. Localisation de la zone de santé

31.1. Carte des provinces

31.2. Carte des zones de santé

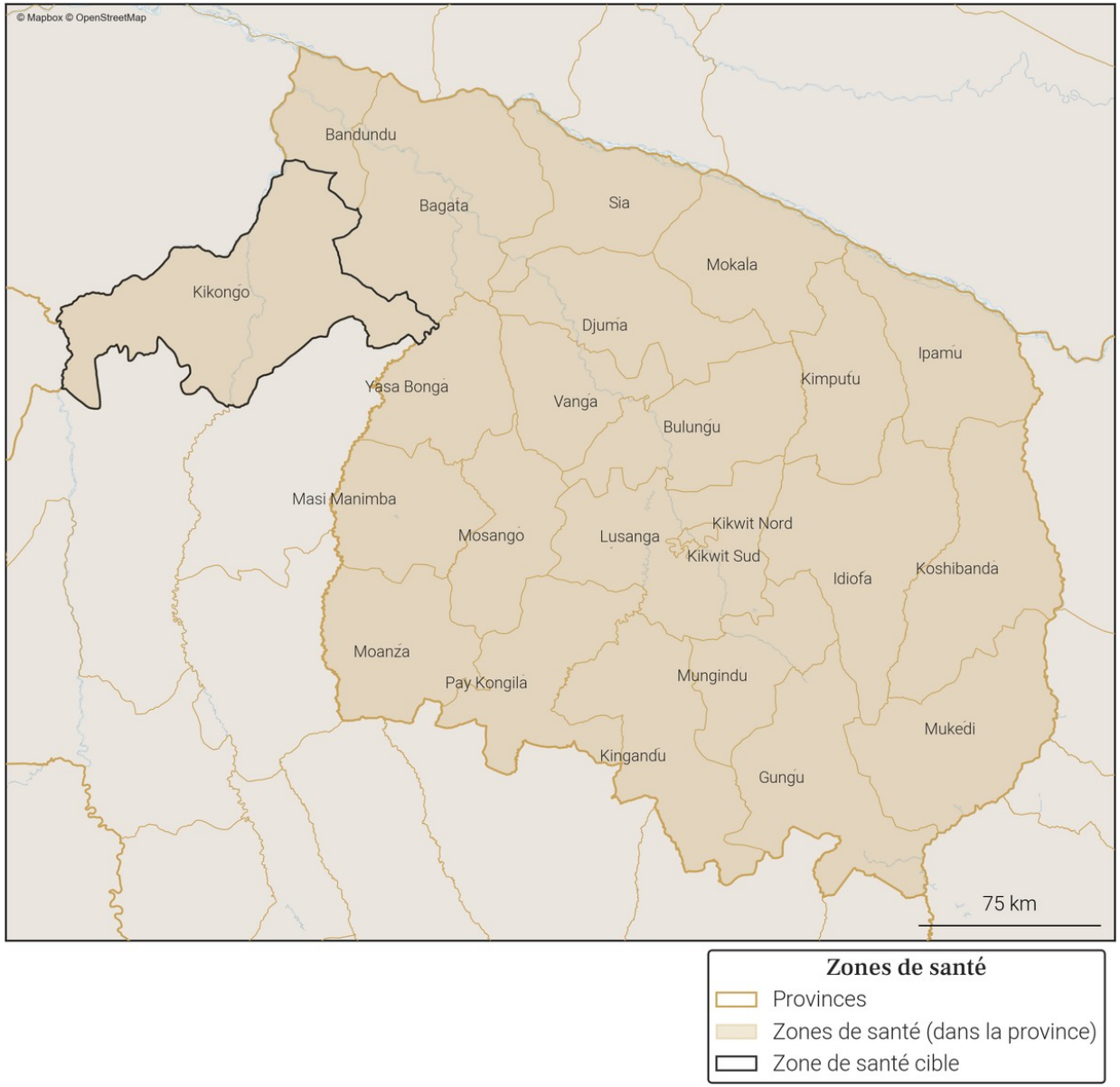

Gavi OIM ONU MIGRATION PEV Programme Elargi de Vaccination République Démocratique du Congo vodacom FLOWMINDER.ORG

32. Variations mensuelles des estimations de population et de mobilité sur une année

32.1. Tableau des estimations de population et de mobilité

Date (année-mois)	Estimation de population (nombre de personnes)	Changement au mois précédent (différence)	Changement au mois précédent (pourcentage)	Arrivées estimées (nombre de personnes)	Départs estimés (nombre de personnes)	Solde migratoire (différence), accroissement naturel exclus
2025-12	**309 400**	**-100**	**-0.03%**	**+800**	**-1 800**	**-1 000**
2025-11	**309 500**	**+700**	**+0.23%**	**+1 100**	**-1 300**	**-200**
2025-10	**308 800**	**+1 800**	**+0.59%**	**+2 100**	**-1 200**	**+900**
2025-09	307 000	+500	+0.16%	+1 200	-1 600	-400
2025-08	306 500	+400	+0.13%	+1 300	-1 700	-400
2025-07	306 100	+800	+0.26%	+1 100	-1 100	0
2025-06	305 300	+1 400	+0.46%	+1 300	-800	+500
2025-05	303 900	+500	+0.16%	+800	-1 000	-200
2025-04	303 400	-1 000	-0.33%	+600	-2 500	-1 900
2025-03	304 400	+800	+0.26%	+1 100	-1 100	0
2025-02	303 600	+1 700	+0.56%	+1 700	-800	+900
2025-01	301 900	+700	+0.23%	+1 700	-1 800	-100
2024-12	301 200	+1 000	+0.33%	+1 900	-1 700	+200

Taux moyen d'accroissement de la population (TMAP) sur l'année	TMAP sur les 6 premiers mois (décembre 2024 à juin 2025)	TMAP sur les 6 derniers mois (juin 2025 à décembre 2025)
+2.72%	+1.15%	+1.5%

32.2. Graphes des estimations de population et de mobilité

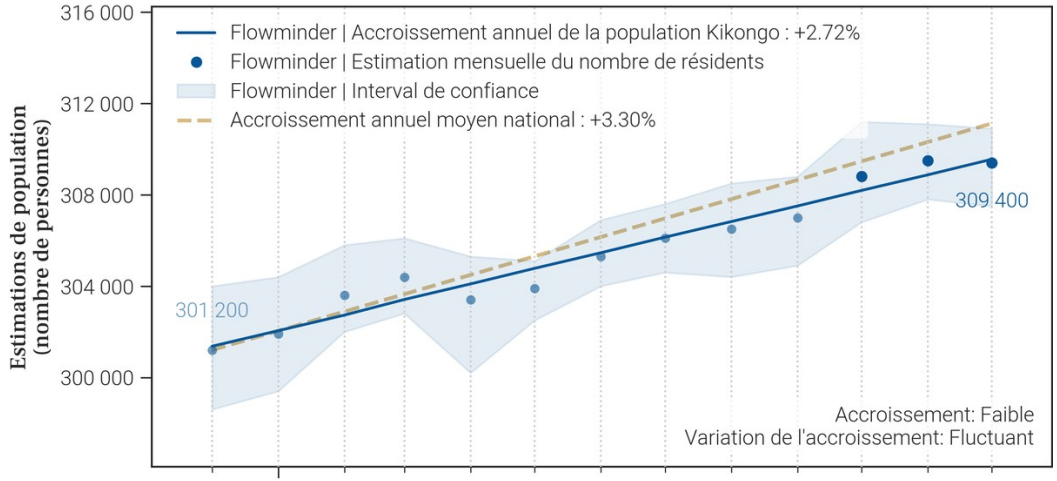

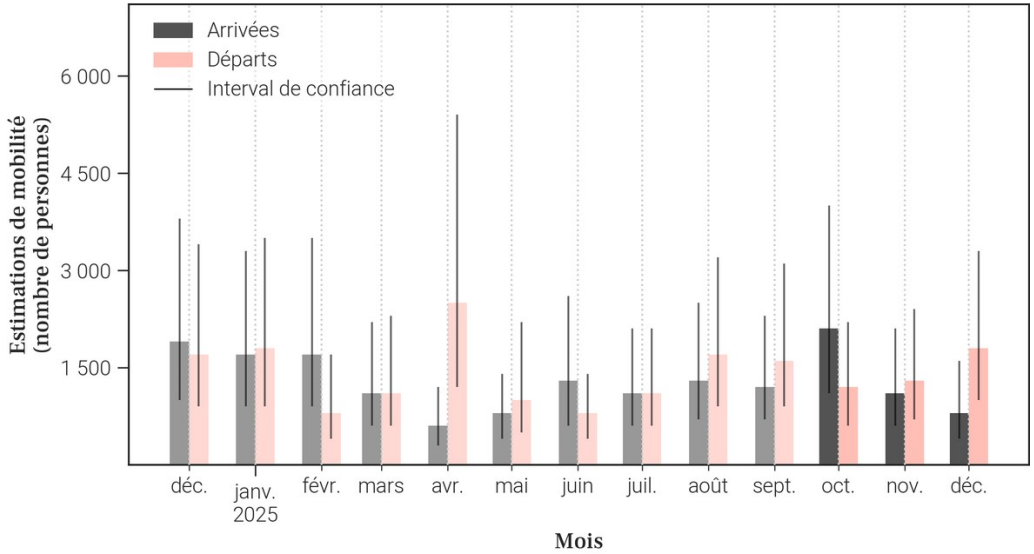

32.3. Données de population rapportées dans DHIS2[1]

Année	Estimation de population de DHIS2 (nombre de personnes)	Changement à l'année précédente (différence)	Changement à l'année précédente (pourcentage)
2025	X	X	X
2024	243 782	X	X

- Le tableau et les graphiques montrent **le nombre de résidents dans Kikongo pour le mois de décembre 2025 et les 12 mois précédents**. Un 'résident' désigne ici une personne **ayant passé plus de 2 semaines dans Kikongo pour un mois donné**.
- Pour un mois en particulier, **le solde migratoire (arrivées moins les départs) n'est pas égal au changement de population, car il n'inclut pas l'accroissement naturel (naissances et décès)** de la population durant le mois.
- Une attention particulière doit être portée à la **différence d'échelle des axes d'ordonnées** (entre les mesures de population et de mobilité). Une attention particulière doit également être portée au **roulement de la population**, par exemple un large nombre d'arrivées ne changera pas la population de manière significative si le nombre de départs est lui aussi élevé.

33. Mobilité : origine des flux importants (flux de plus de 100 personnes uniquement) à destination de Kikongo en décembre 2025

33.1. Tableau des estimations d'arrivées décembre 2025

Origine (Province)	Origine (Zone de santé)	Estimation des arrivées : nombre de personnes ayant quitté cette zone de santé pour Kikongo	Solde migratoire pour la connection (différence entre arrivées et départs)
Kwilu	Bandundu	300	-700
Kinshasa	Biyela	100	0
Kinshasa	Kingasani	100	0
Kwango	Kenge	100	0

33.2. Carte des estimations d'arrivées décembre 2025

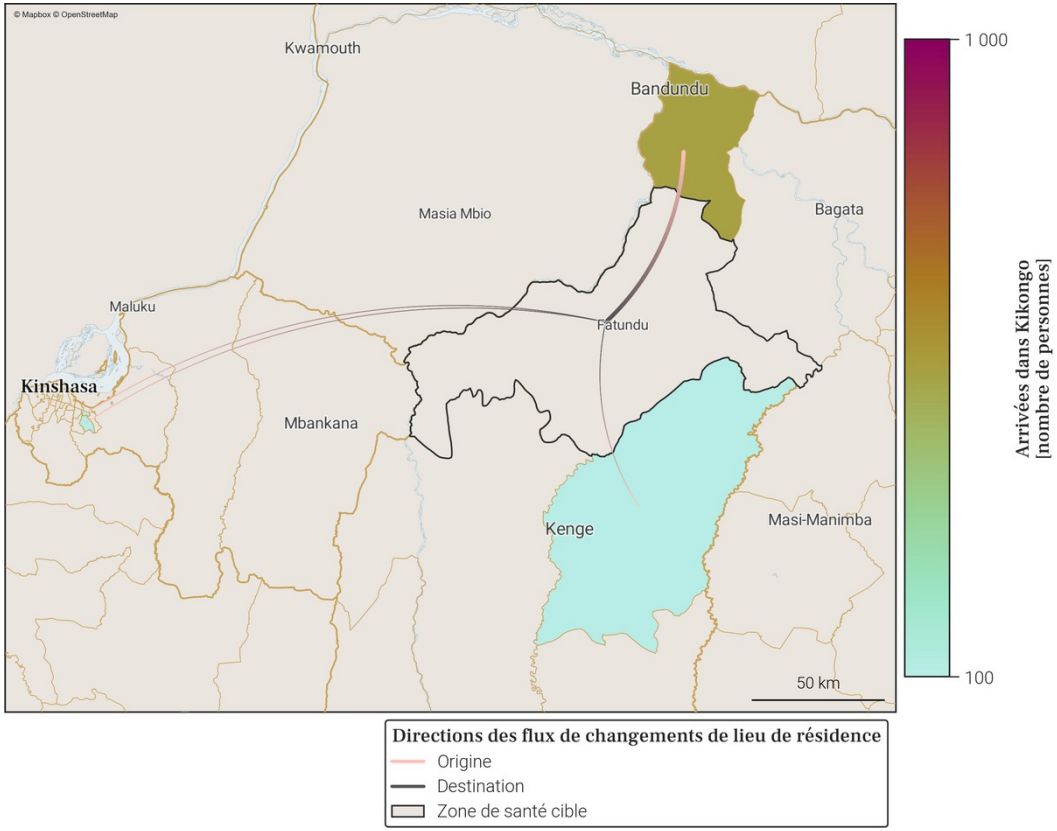

- Le tableau et la carte montrent **seulement une partie du nombre total de personnes qui sont arrivées dans Kikongo** au mois de décembre 2025, pour les connexions les plus importantes. En effet, **seules les arrivées de plus de 100 personnes dans Kikongo depuis une autre zone de santé sont représentées**. De plus, un maximum de 20 connections (par ordre d'importance) sont disponibles dans le tableau.
- Le nombre total de toutes les arrivées en décembre 2025 est disponible à la place dans la section page 1 : Variations mensuelles des estimations de population et de mobilité, dans le graphe et/ou tableau des estimations de mobilité.

34. Mobilité : destinations des flux importants (flux de plus de 100 personnes uniquement) au départ de Kikongo en décembre 2025

34.1. Tableau des estimations de départs décembre 2025

Destination (Province)	Destination (Zone de santé)	Estimation des départs : nombre de personnes ayant quitté Kikongo pour cette zone de santé	Solde migratoire pour la connection (différence entre arrivées et départs)
Kwilu	Bandundu	-1 000	-700
Kinshasa	Biyela	-100	0
Kinshasa	Kikimi	-100	*Pas d'arrivées*
Kinshasa	Kingasani	-100	0
Kinshasa	Nsele	-100	*Pas d'arrivées*
Kwango	Kenge	-100	0
Maindombe	Kwamouth	-100	*Pas d'arrivées*

34.2. Carte des estimations de départs décembre 2025

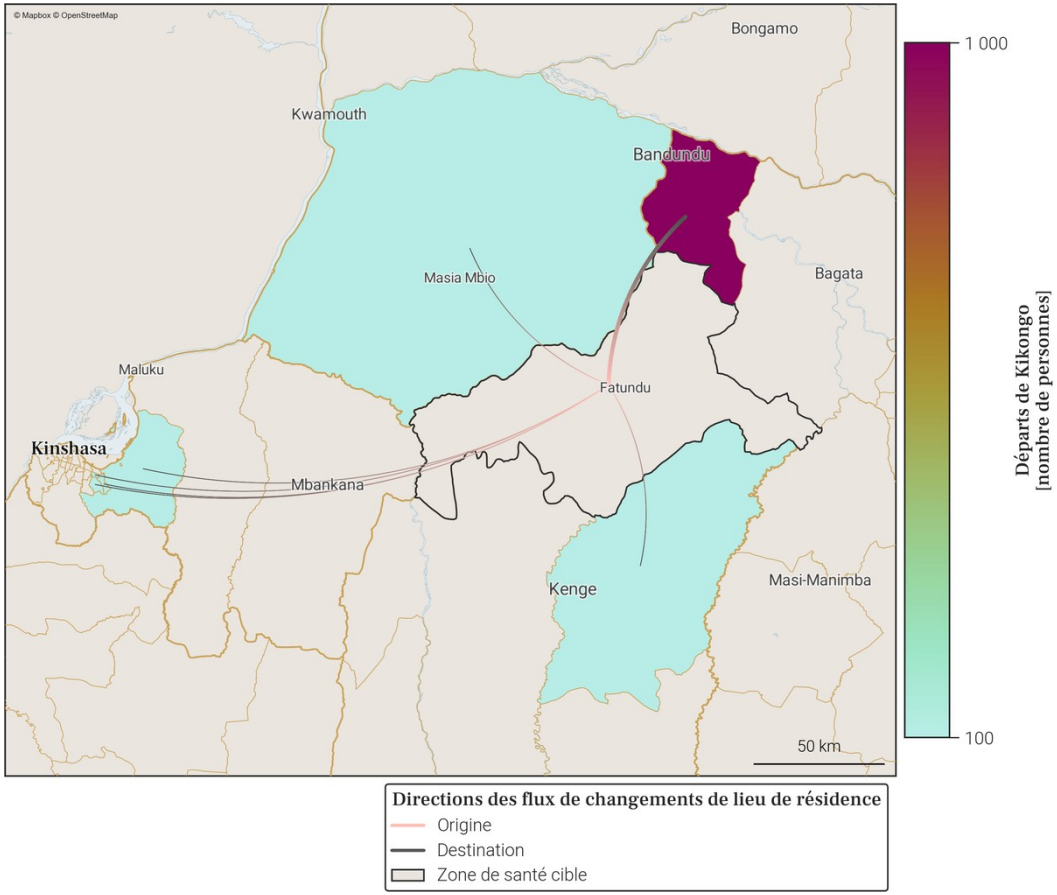

- Le tableau et la carte montrent **seulement une partie du nombre total de personnes qui sont parties de Kikongo** au mois de décembre 2025, pour les connexions les plus importantes. En effet, **seuls les départs de plus de 100 personnes de Kikongo vers une autre zone de santé sont représentés**. De plus, un maximum de 20 connections (par ordre d'importance) sont disponibles dans le tableau.
- Le nombre total de tout les départs en décembre 2025 est disponible à la place dans la section page 1 : Variations mensuelles des estimations de population et de mobilité, dans le graphe et/ou tableau des estimations de mobilité.

35. Localisation de la zone de santé

35.1. Carte des provinces

35.2. Carte des zones de santé

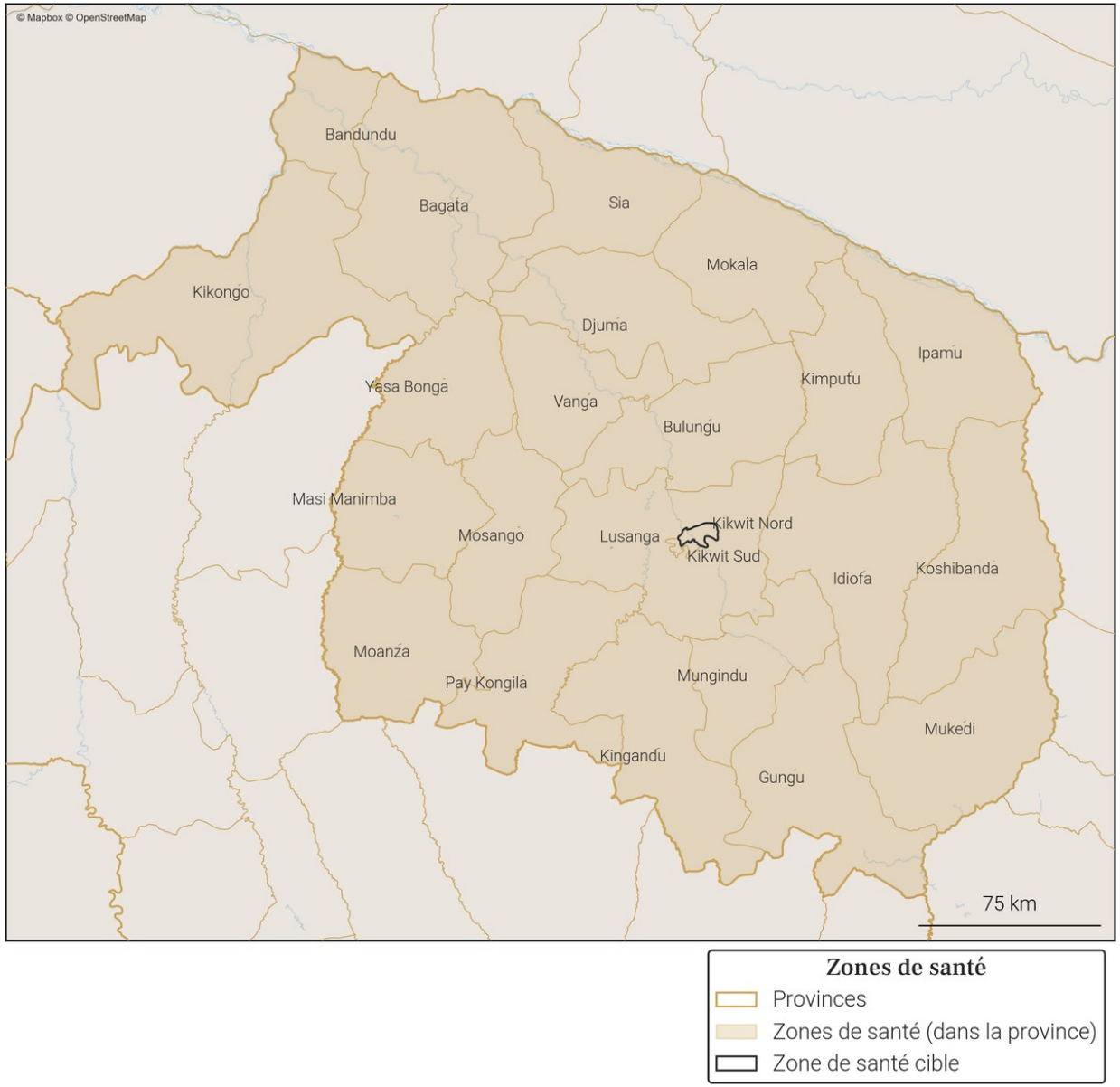

Gavi OIM ONU MIGRATION PEV Programme Elargi de Vaccination République Démocratique du Congo vodacom FLOWMINDER.ORG

36. Variations mensuelles des estimations de population et de mobilité sur une année

36.1. Tableau des estimations de population et de mobilité

Date (année-mois)	Estimation de population (nombre de personnes)	Changement au mois précédent (différence)	Changement au mois précédent (pourcentage)	Arrivées estimées (nombre de personnes)	Départs estimés (nombre de personnes)	Solde migratoire (différence), accroissement naturel exclus
2025-12	**313 800**	**+1 800**	**+0.58%**	**+18 300**	**-17 400**	**+900**
2025-11	**312 000**	**+400**	**+0.13%**	**+19 000**	**-19 500**	**-500**
2025-10	**311 600**	**-3 300**	**-1.05%**	**+20 000**	**-24 200**	**-4 200**
2025-09	314 900	+5 400	+1.74%	+24 200	-19 600	+4 600
2025-08	309 500	+7 200	+2.38%	+27 700	-21 300	+6 400
2025-07	302 300	-3 000	-0.98%	+15 800	-19 600	-3 800
2025-06	305 300	-500	-0.16%	+16 200	-17 600	-1 400
2025-05	305 800	+500	+0.16%	+16 800	-17 100	-300
2025-04	305 300	-300	-0.1%	+15 400	-16 500	-1 100
2025-03	305 600	+1 200	+0.39%	+16 400	-16 100	+300
2025-02	304 400	+500	+0.16%	+17 100	-17 400	-300
2025-01	303 900	+100	+0.03%	+19 700	-20 400	-700
2024-12	303 800	+600	+0.2%	+19 400	-19 600	-200

Taux moyen d'accroissement de la population (TMAP) sur l'année	TMAP sur les 6 premiers mois (décembre 2024 à juin 2025)	TMAP sur les 6 derniers mois (juin 2025 à décembre 2025)
+3.52%	+0.65%	+3.3%

36.2. Graphes des estimations de population et de mobilité

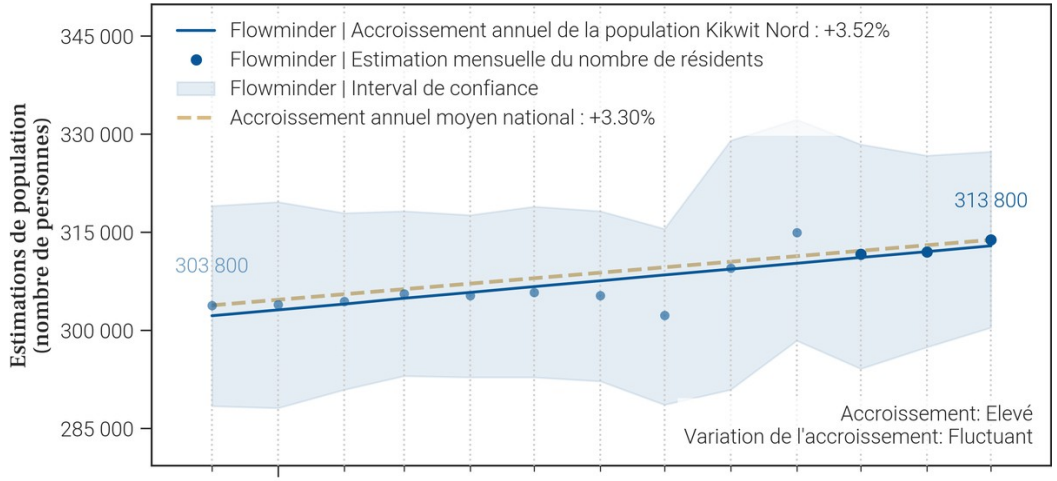

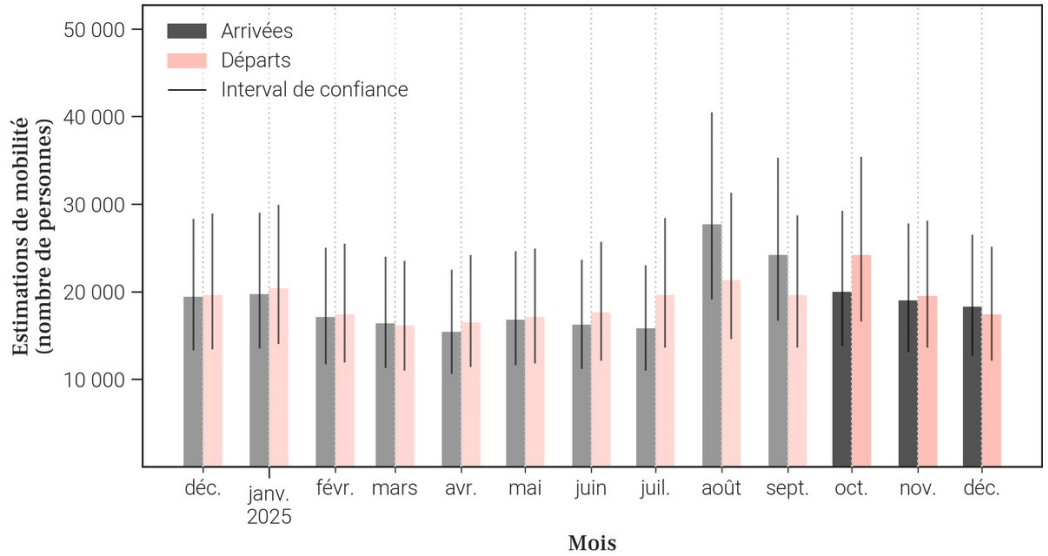

36.3. Données de population rapportées dans DHIS2[1]

Année	Estimation de population de DHIS2 (nombre de personnes)	Changement à l'année précédente (différence)	Changement à l'année précédente (pourcentage)
2025	333 620	+23 827	+7.69%
2024	309 793	X	X

- Le tableau et les graphiques montrent **le nombre de résidents dans Kikwit Nord pour le mois de décembre 2025 et les 12 mois précédents**. Un 'résident' désigne ici une personne **ayant passé plus de 2 semaines dans Kikwit Nord pour un mois donné**.
- Pour un mois en particulier, **le solde migratoire (arrivées moins les départs) n'est pas égal au changement de population, car il n'inclut pas l'accroissement naturel (naissances et décès)** de la population durant le mois.
- Une attention particulière doit être portée à la **différence d'échelle des axes d'ordonnées** (entre les mesures de population et de mobilité). Une attention particulière doit également être portée au **roulement de la population**, par exemple un large nombre d'arrivées ne changera pas la population de manière significative si le nombre de départs est lui aussi élevé.

37. Mobilité : origine des flux importants (flux de plus de 100 personnes uniquement) à destination de Kikwit Nord en décembre 2025

37.1. Tableau des estimations d'arrivées décembre 2025

Origine (Province)	Origine (Zone de santé)	Estimation des arrivées : nombre de personnes ayant quitté cette zone de santé pour Kikwit Nord	Solde migratoire pour la connection (différence entre arrivées et départs)
Kwilu	Kikwit Sud	5 800	-100
Kwilu	Lusanga	3 200	400
Kwilu	Bulungu	1 300	200
Kwilu	Idiofa	600	-100
Kwilu	Mokala	600	100
Kinshasa	Nsele	500	0
Kinshasa	Lemba	300	100
Kinshasa	Masina 1	300	0
Kinshasa	Masina 2	300	0
Kwilu	Djuma	300	0
Kwilu	Mosango	300	100
Kwilu	Vanga	300	0
Kinshasa	Kingasani	200	100
Kinshasa	Limete	200	100
Kinshasa	Mont Ngafula 1	200	0
Kinshasa	Ndjili	200	0
Kwango	Kenge	200	0
Kwilu	Gungu	200	0
Kwilu	Ipamu	200	100
Kwilu	Koshibanda	200	100

37.2. Carte des estimations d'arrivées décembre 2025

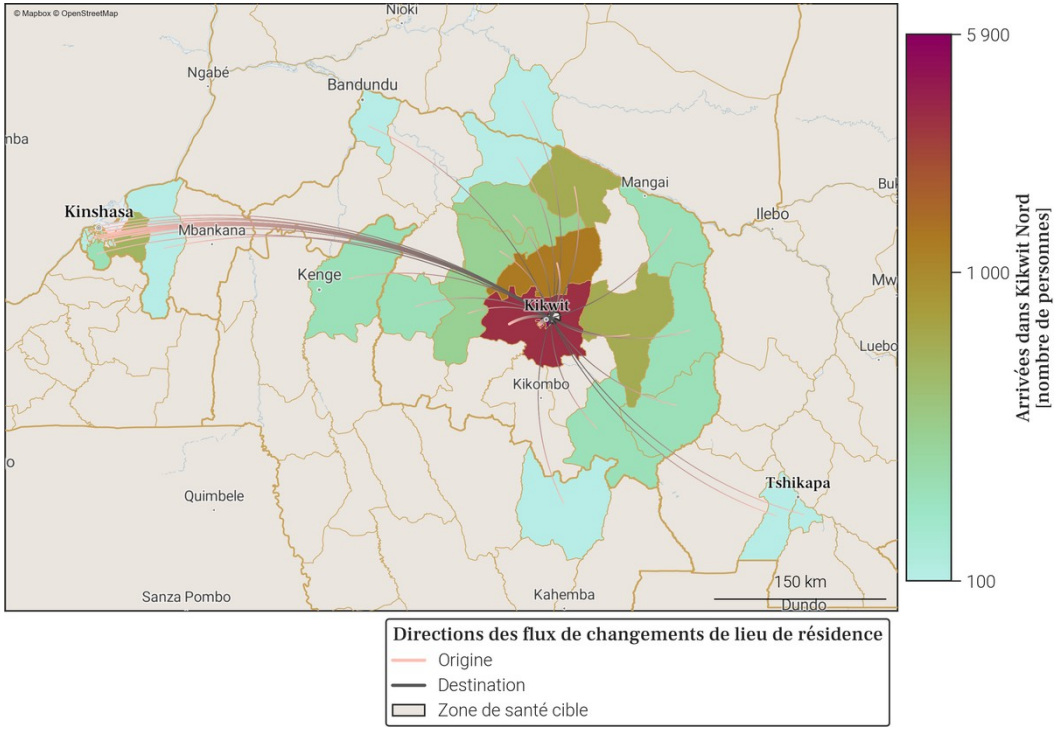

- Le tableau et la carte montrent **seulement une partie du nombre total de personnes qui sont arrivées dans Kikwit Nord** au mois de décembre 2025, pour les connexions les plus importantes. En effet, **seules les arrivées de plus de 100 personnes dans Kikwit Nord depuis une autre zone de santé sont représentées**. De plus, un maximum de 20 connections (par ordre d'importance) sont disponibles dans le tableau.
- Le nombre total de toutes les arrivées en décembre 2025 est disponible à la place dans la section page 1 : Variations mensuelles des estimations de population et de mobilité, dans le graphe et/ou tableau des estimations de mobilité.

38. Mobilité : destinations des flux importants (flux de plus de 100 personnes uniquement) au départ de Kikwit Nord en décembre 2025

38.1. Tableau des estimations de départs décembre 2025

Destination (Province)	Destination (Zone de santé)	Estimation des départs : nombre de personnes ayant quitté Kikwit Nord pour cette zone de santé	Solde migratoire pour la connection (différence entre arrivées et départs)
Kwilu	Kikwit Sud	-5 900	-100
Kwilu	Lusanga	-2 800	400
Kwilu	Bulungu	-1 100	200
Kwilu	Idiofa	-700	-100
Kinshasa	Nsele	-500	0
Kwilu	Mokala	-500	100
Kinshasa	Masina 1	-300	0
Kinshasa	Masina 2	-300	0
Kwilu	Djuma	-300	0
Kwilu	Mukedi	-300	-100
Kwilu	Vanga	-300	0
Kinshasa	Kikimi	-200	-100
Kinshasa	Lemba	-200	100
Kinshasa	Mont Ngafula 1	-200	0
Kinshasa	Ndjili	-200	0
Kwango	Kenge	-200	0
Kwilu	Gungu	-200	0
Kwilu	Masi Manimba	-200	0
Kwilu	Mosango	-200	100
Kasaï	Kanzala	-100	0

38.2. Carte des estimations de départs décembre 2025

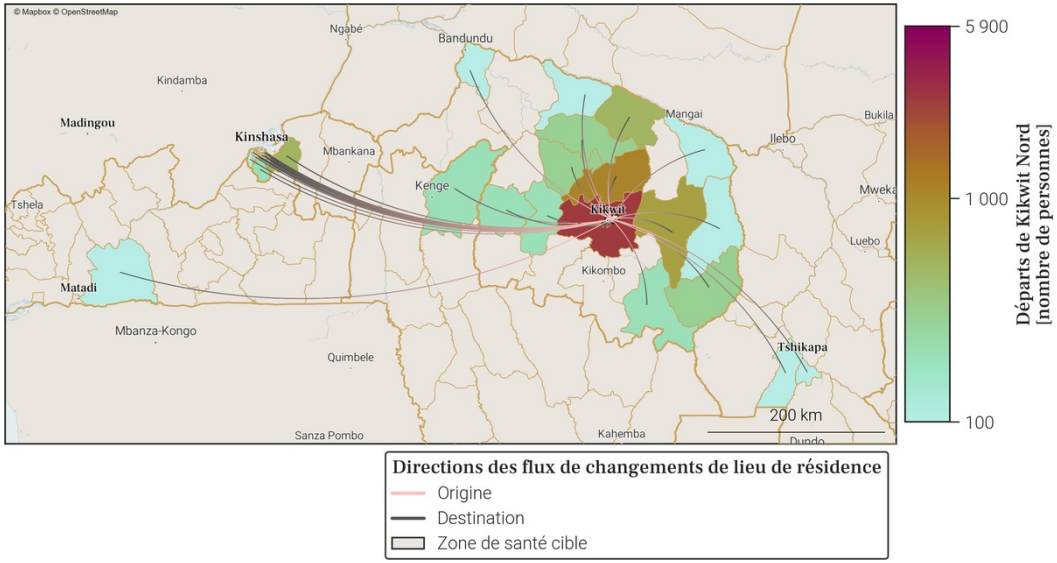

- Le tableau et la carte montrent **seulement une partie du nombre total de personnes qui sont parties de Kikwit Nord** au mois de décembre 2025, pour les connexions les plus importantes. En effet, **seuls les départs de plus de 100 personnes de Kikwit Nord vers une autre zone de santé sont représentés**. De plus, un maximum de 20 connections (par ordre d'importance) sont disponibles dans le tableau.
- Le nombre total de tout les départs en décembre 2025 est disponible à la place dans la section page 1 : Variations mensuelles des estimations de population et de mobilité, dans le graphe et/ou tableau des estimations de mobilité.

39. Localisation de la zone de santé

39.1. Carte des provinces

39.2. Carte des zones de santé

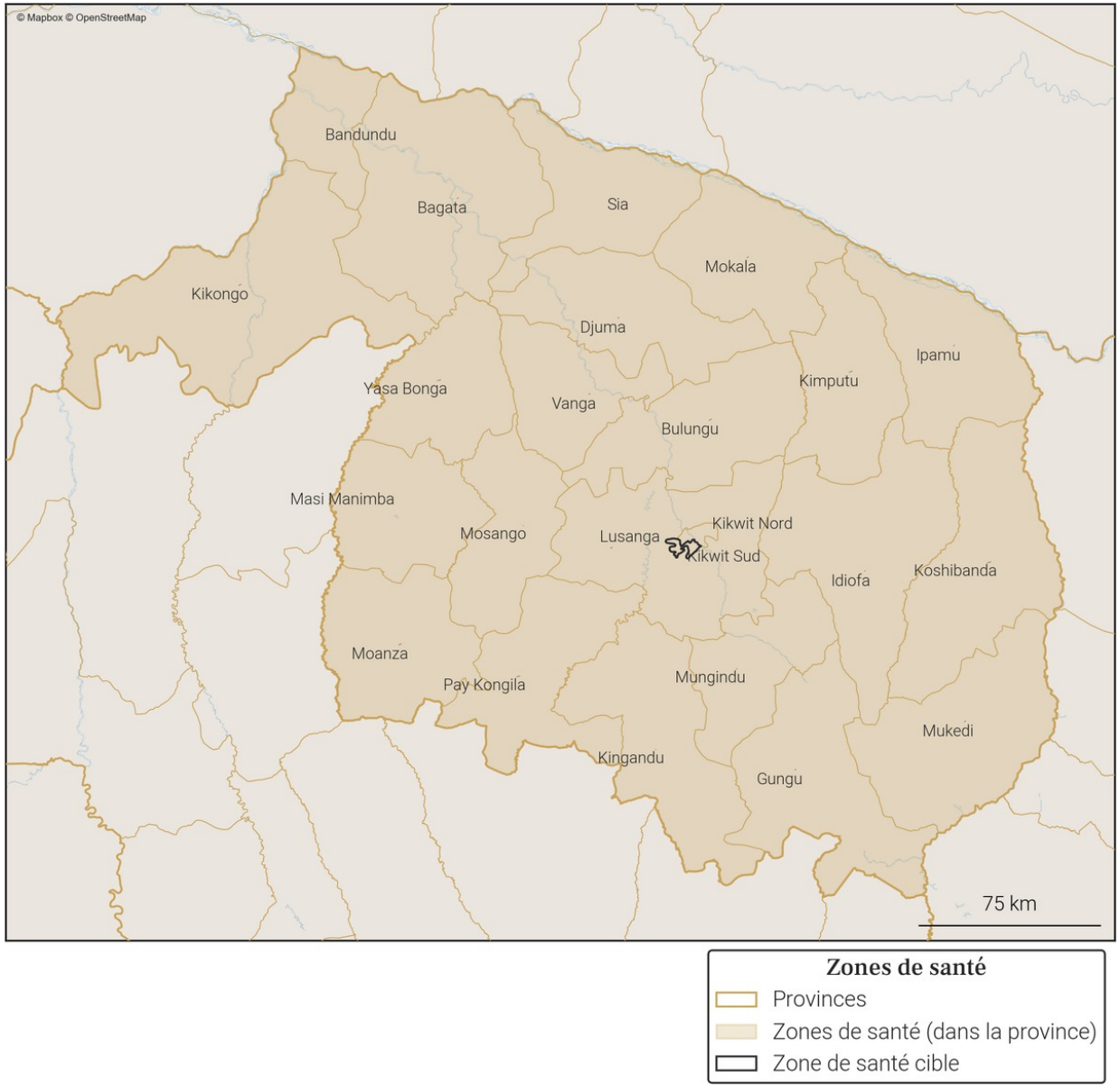

Gavi OIM ONU MIGRATION PEV Programme Elargi de Vaccination République Démocratique du Congo vodacom FLOWMINDER.ORG

40. Variations mensuelles des estimations de population et de mobilité sur une année

40.1. Tableau des estimations de population et de mobilité

Date (année-mois)	Estimation de population (nombre de personnes)	Changement au mois précédent (différence)	Changement au mois précédent (pourcentage)	Arrivées estimées (nombre de personnes)	Départs estimés (nombre de personnes)	Solde migratoire (différence), accroissement naturel exclus
2025-12	**405 700**	**+2 100**	**+0.52%**	**+13 300**	**-12 300**	**+1 000**
2025-11	**403 600**	**+2 900**	**+0.72%**	**+14 300**	**-12 400**	**+1 900**
2025-10	**400 700**	**-100**	**-0.02%**	**+13 800**	**-15 100**	**-1 300**
2025-09	400 800	0	0.0%	+14 100	-15 200	-1 100
2025-08	400 800	-6 100	-1.5%	+13 100	-20 200	-7 100
2025-07	406 900	+1 300	+0.32%	+13 000	-12 800	+200
2025-06	405 600	-400	-0.1%	+11 800	-13 200	-1 400
2025-05	406 000	+200	+0.05%	+12 400	-13 300	-900
2025-04	405 800	0	0.0%	+11 300	-12 400	-1 100
2025-03	405 800	+900	+0.22%	+12 200	-12 400	-200
2025-02	404 900	0	0.0%	+12 100	-13 200	-1 100
2025-01	404 900	+3 800	+0.95%	+16 200	-13 400	+2 800
2024-12	401 100	+1 100	+0.27%	+14 300	-14 300	0

Taux moyen d'accroissement de la population (TMAP) sur l'année	TMAP sur les 6 premiers mois (décembre 2024 à juin 2025)	TMAP sur les 6 derniers mois (juin 2025 à décembre 2025)
-0.33%	+0.89%	-0.34%

40.2. Graphes des estimations de population et de mobilité

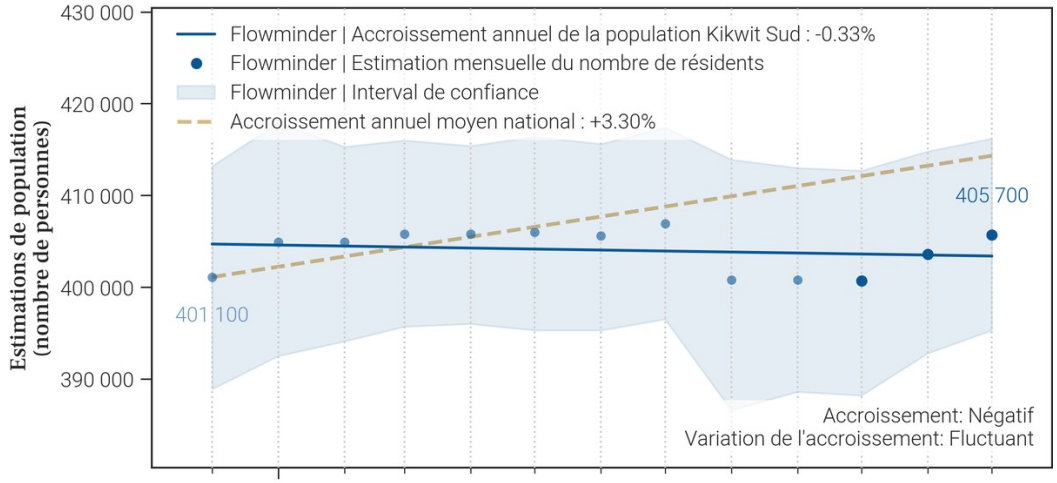

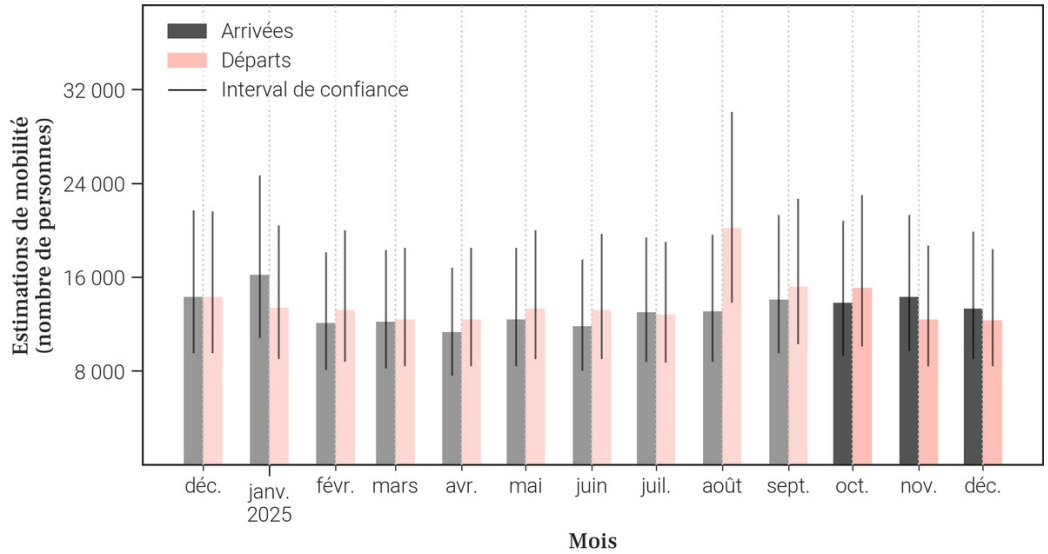

40.3. Données de population rapportées dans DHIS2[1]

Année	Estimation de population de DHIS2 (nombre de personnes)	Changement à l'année précédente (différence)	Changement à l'année précédente (pourcentage)
2025	X	X	X
2024	332 708	X	X

- Le tableau et les graphiques montrent **le nombre de résidents dans Kikwit Sud pour le mois de décembre 2025 et les 12 mois précédents**. Un 'résident' désigne ici une personne **ayant passé plus de 2 semaines dans Kikwit Sud pour un mois donné**.
- Pour un mois en particulier, **le solde migratoire (arrivées moins les départs) n'est pas égal au changement de population, car il n'inclut pas l'accroissement naturel (naissances et décès)** de la population durant le mois.
- Une attention particulière doit être portée à la **différence d'échelle des axes d'ordonnées** (entre les mesures de population et de mobilité). Une attention particulière doit également être portée au **roulement de la population**, par exemple un large nombre d'arrivées ne changera pas la population de manière significative si le nombre de départs est lui aussi élevé.

41. Mobilité : origine des flux importants (flux de plus de 100 personnes uniquement) à destination de Kikwit Sud en décembre 2025

41.1. Tableau des estimations d'arrivées décembre 2025

Origine (Province)	Origine (Zone de santé)	Estimation des arrivées : nombre de personnes ayant quitté cette zone de santé pour Kikwit Sud	Solde migratoire pour la connection (différence entre arrivées et départs)
Kwilu	Kikwit Nord	5 900	100
Kwilu	Lusanga	1 700	300
Kwilu	Bulungu	400	-100
Kwilu	Idiofa	400	0
Kinshasa	Nsele	300	-100
Kinshasa	Lemba	200	0
Kinshasa	Masina 1	200	100
Kinshasa	Masina 2	200	0
Kinshasa	Ndjili	200	100
Kwilu	Mokala	200	0
Kwilu	Mosango	200	100
Kwilu	Mukedi	200	0
Kasaï	Kamwesha	100	*Pas de départs*
Kinshasa	Binza Meteo	100	0
Kinshasa	Binza Ozone	100	0
Kinshasa	Biyela	100	0
Kinshasa	Kikimi	100	0
Kinshasa	Kingasani	100	0
Kinshasa	Kisenso	100	0
Kinshasa	Limete	100	0

41.2. Carte des estimations d'arrivées décembre 2025

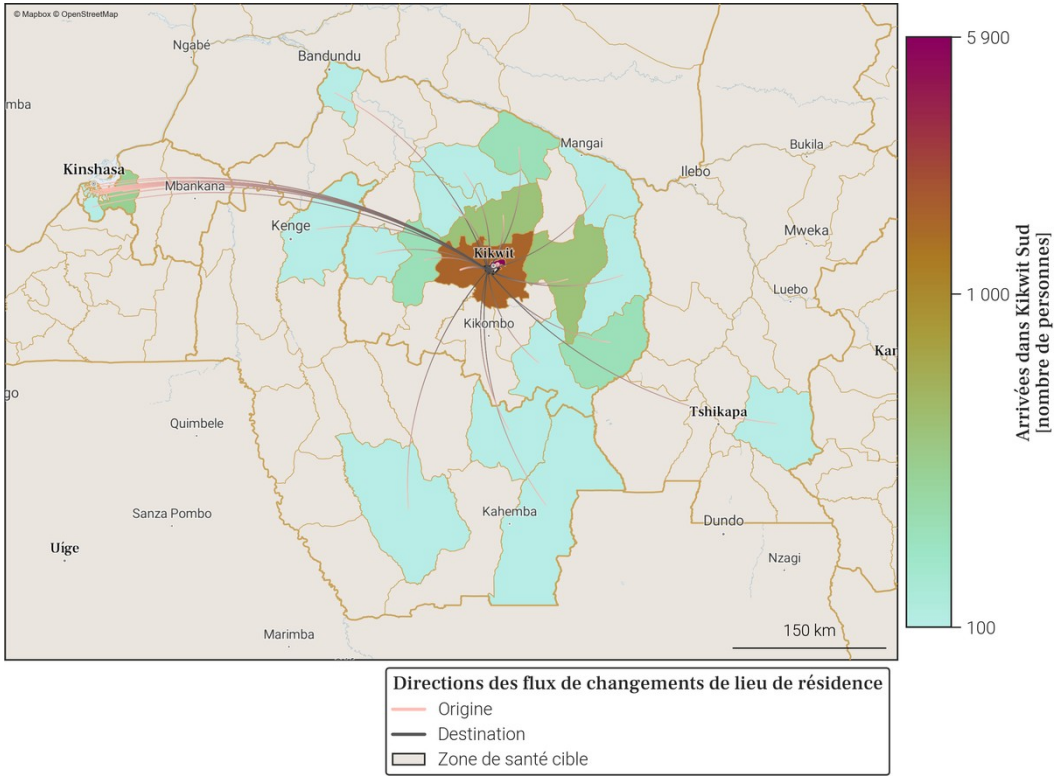

- Le tableau et la carte montrent **seulement une partie du nombre total de personnes qui sont arrivées dans Kikwit Sud** au mois de décembre 2025, pour les connexions les plus importantes. En effet, **seules les arrivées de plus de 100 personnes dans Kikwit Sud depuis une autre zone de santé sont représentées**. De plus, un maximum de 20 connections (par ordre d'importance) sont disponibles dans le tableau.
- Le nombre total de toutes les arrivées en décembre 2025 est disponible à la place dans la section page 1 : Variations mensuelles des estimations de population et de mobilité, dans le graphe et/ou tableau des estimations de mobilité.

42. Mobilité : destinations des flux importants (flux de plus de 100 personnes uniquement) au départ de Kikwit Sud en décembre 2025

42.1. Tableau des estimations de départs décembre 2025

Destination (Province)	Destination (Zone de santé)	Estimation des départs : nombre de personnes ayant quitté Kikwit Sud pour cette zone de santé	Solde migratoire pour la connection (différence entre arrivées et départs)
Kwilu	Kikwit Nord	-5 800	100
Kwilu	Lusanga	-1 400	300
Kwilu	Bulungu	-500	-100
Kinshasa	Nsele	-400	-100
Kwilu	Idiofa	-400	0
Kinshasa	Lemba	-200	0
Kinshasa	Masina 2	-200	0
Kwilu	Gungu	-200	-100
Kwilu	Mokala	-200	0
Kwilu	Mukedi	-200	0
Kasaï	Tshikapa	-100	*Pas d'arrivées*
Kinshasa	Binza Meteo	-100	0
Kinshasa	Binza Ozone	-100	0
Kinshasa	Biyela	-100	0
Kinshasa	Kikimi	-100	0
Kinshasa	Kingasani	-100	0
Kinshasa	Kisenso	-100	0
Kinshasa	Limete	-100	0
Kinshasa	Maluku 1	-100	*Pas d'arrivées*
Kinshasa	Masina 1	-100	100

42.2. Carte des estimations de départs décembre 2025

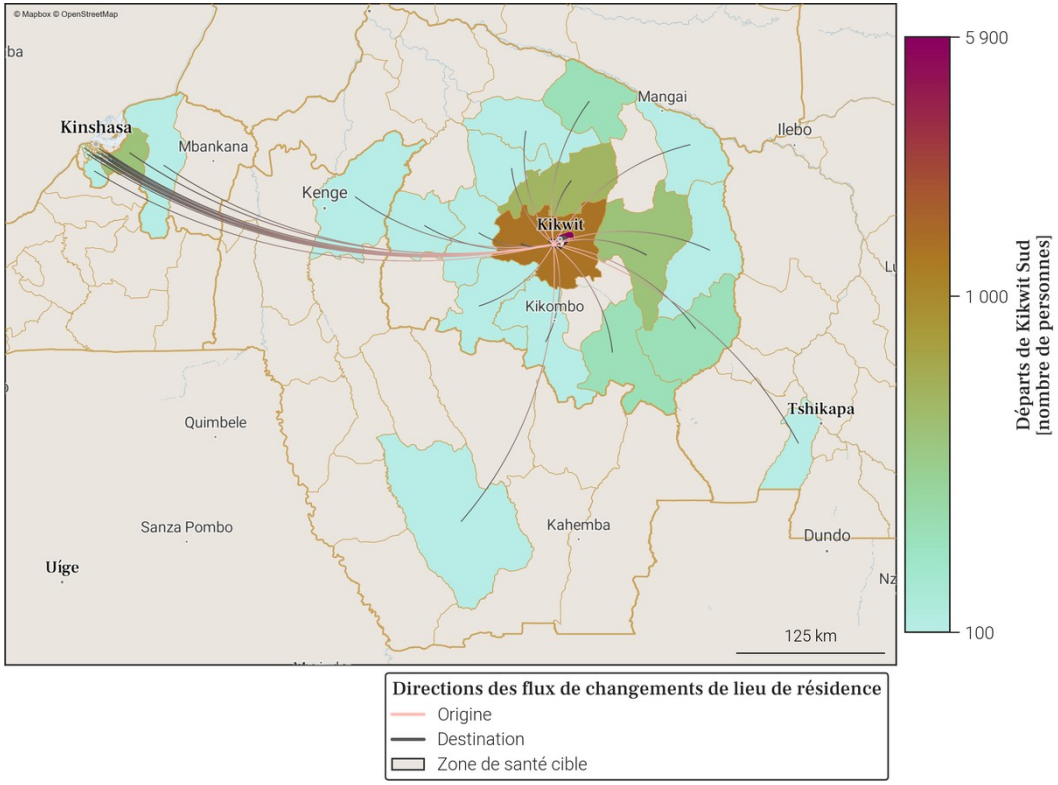

- Le tableau et la carte montrent **seulement une partie du nombre total de personnes qui sont parties de Kikwit Sud** au mois de décembre 2025, pour les connexions les plus importantes. En effet, **seuls les départs de plus de 100 personnes de Kikwit Sud vers une autre zone de santé sont représentés**. De plus, un maximum de 20 connections (par ordre d'importance) sont disponibles dans le tableau.
- Le nombre total de tout les départs en décembre 2025 est disponible à la place dans la section page 1 : Variations mensuelles des estimations de population et de mobilité, dans le graphe et/ou tableau des estimations de mobilité.

43. Localisation de la zone de santé

43.1. Carte des provinces

43.2. Carte des zones de santé

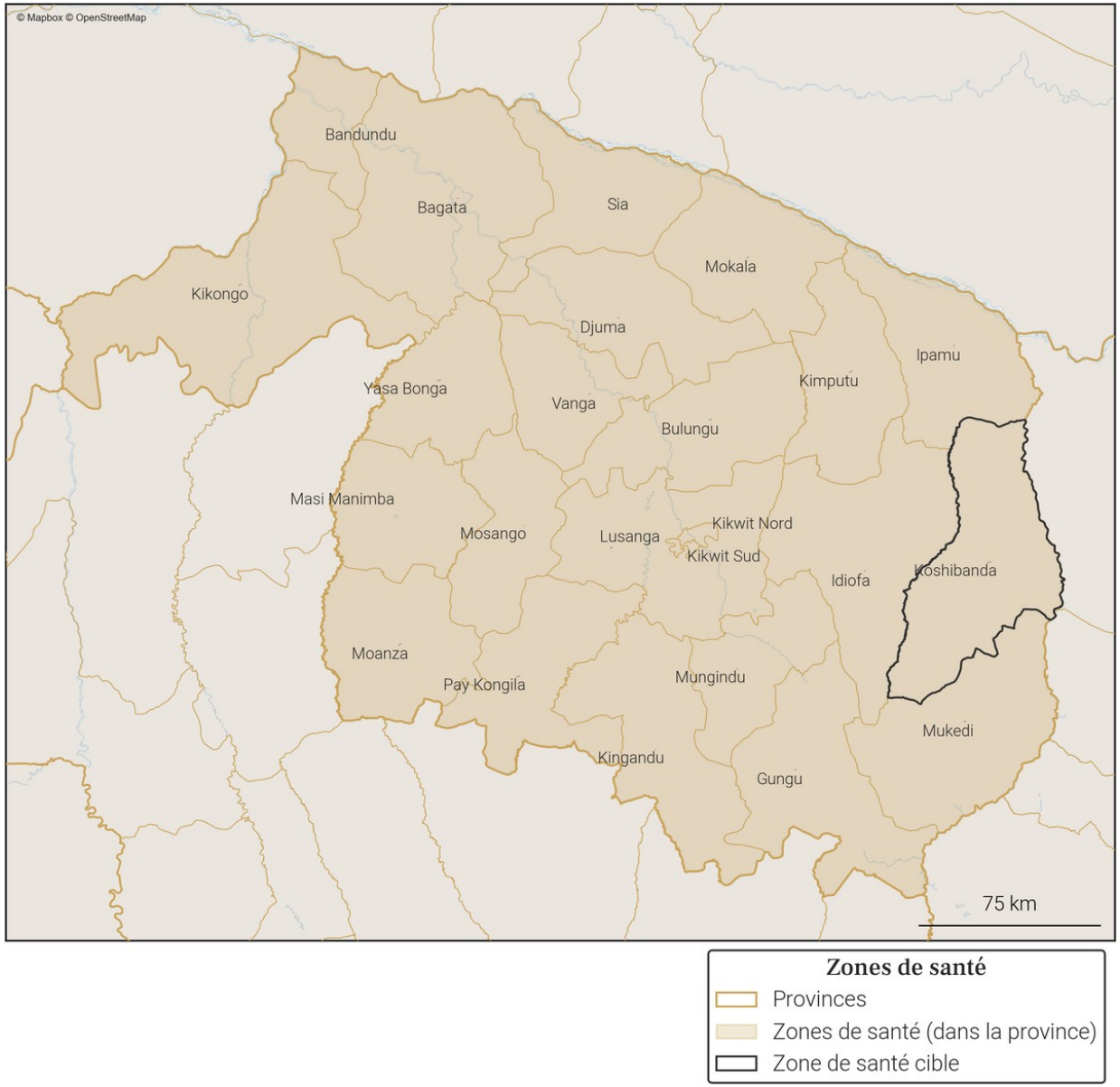

Gavi OIM ONU MIGRATION PEV Programme Elargi de Vaccination République Démocratique du Congo vodacom FLOWMINDER.ORG

44. Variations mensuelles des estimations de population et de mobilité sur une année

44.1. Tableau des estimations de population et de mobilité

Date (année-mois)	Estimation de population (nombre de personnes)	Changement au mois précédent (différence)	Changement au mois précédent (pourcentage)	Arrivées estimées (nombre de personnes)	Départs estimés (nombre de personnes)	Solde migratoire (différence), accroissement naturel exclus
2025-12	**299 800**	**-2 100**	**-0.7%**	**+2 500**	**-5 500**	**-3 000**
2025-11	**301 900**	**+1 100**	**+0.37%**	**+3 100**	**-2 800**	**+300**
2025-10	**300 800**	**-800**	**-0.27%**	**+3 500**	**-5 100**	**-1 600**
2025-09	301 600	+5 700	+1.93%	+7 300	-2 500	+4 800
2025-08	295 900	+400	+0.14%	+2 800	-3 200	-400
2025-07	295 500	+900	+0.31%	+2 600	-2 500	+100
2025-06	294 600	+600	+0.2%	+2 200	-2 400	-200
2025-05	294 000	+900	+0.31%	+2 800	-2 700	+100
2025-04	293 100	+500	+0.17%	+2 500	-2 800	-300
2025-03	292 600	+2 000	+0.69%	+3 100	-1 800	+1 300
2025-02	290 600	+500	+0.17%	+2 300	-2 700	-400
2025-01	290 100	+300	+0.1%	+2 700	-3 200	-500
2024-12	289 800	+1 700	+0.59%	+3 300	-2 300	+1 000

Taux moyen d'accroissement de la population (TMAP) sur l'année	TMAP sur les 6 premiers mois (décembre 2024 à juin 2025)	TMAP sur les 6 derniers mois (juin 2025 à décembre 2025)
+4.41%	+1.83%	+2.42%

44.2. Graphes des estimations de population et de mobilité

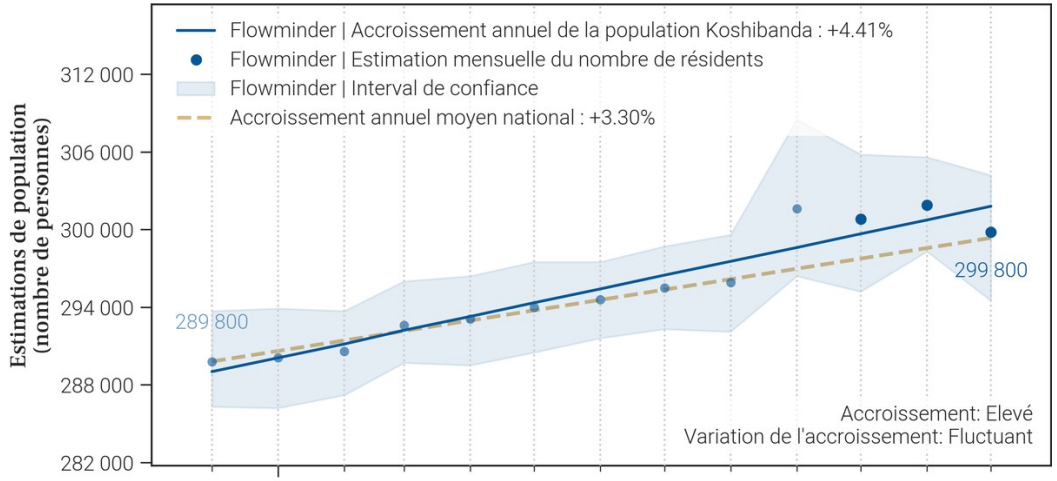

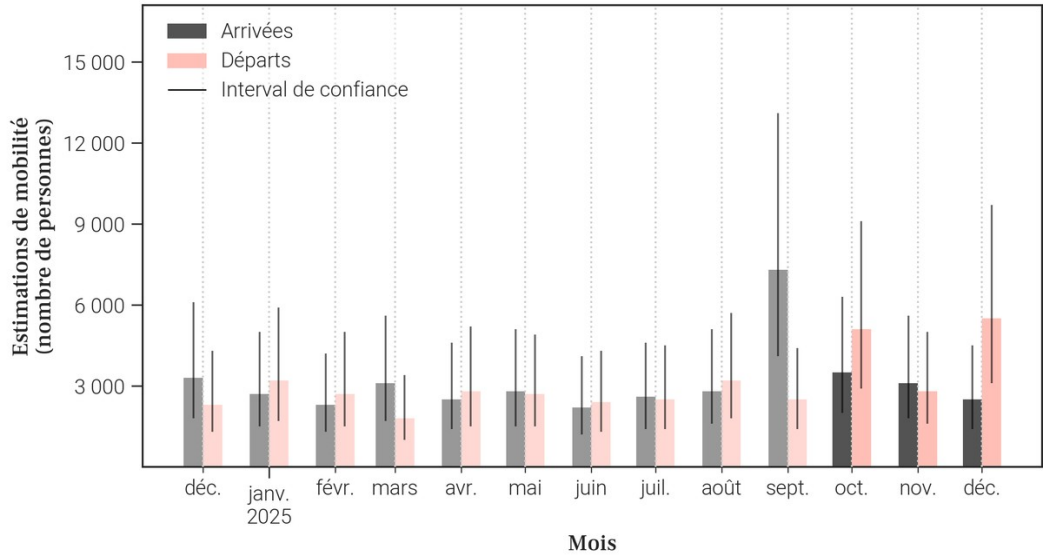

44.3. Données de population rapportées dans DHIS2[1]

Année	Estimation de population de DHIS2 (nombre de personnes)	Changement à l'année précédente (différence)	Changement à l'année précédente (pourcentage)
2025	X	X	X
2024	266 461	X	X

- Le tableau et les graphiques montrent **le nombre de résidents dans Koshibanda pour le mois de décembre 2025 et les 12 mois précédents**. Un 'résident' désigne ici une personne **ayant passé plus de 2 semaines dans Koshibanda pour un mois donné**.
- Pour un mois en particulier, **le solde migratoire (arrivées moins les départs) n'est pas égal au changement de population, car il n'inclut pas l'accroissement naturel (naissances et décès)** de la population durant le mois.
- Une attention particulière doit être portée à la **différence d'échelle des axes d'ordonnées** (entre les mesures de population et de mobilité). Une attention particulière doit également être portée au **roulement de la population**, par exemple un large nombre d'arrivées ne changera pas la population de manière significative si le nombre de départs est lui aussi élevé.

45. Mobilité : origine des flux importants (flux de plus de 100 personnes uniquement) à destination de Koshibanda en décembre 2025

45.1. Tableau des estimations d'arrivées décembre 2025

Origine (Province)	Origine (Zone de santé)	Estimation des arrivées : nombre de personnes ayant quitté cette zone de santé pour Koshibanda	Solde migratoire pour la connection (différence entre arrivées et départs)
Kasaï	Mikope	1 000	800
Kwilu	Idiofa	700	-3 200
Kwilu	Ipamu	200	0
Kwilu	Mukedi	200	-200
Kwilu	Kikwit Nord	100	-100
Kwilu	Kikwit Sud	100	0

45.2. Carte des estimations d'arrivées décembre 2025

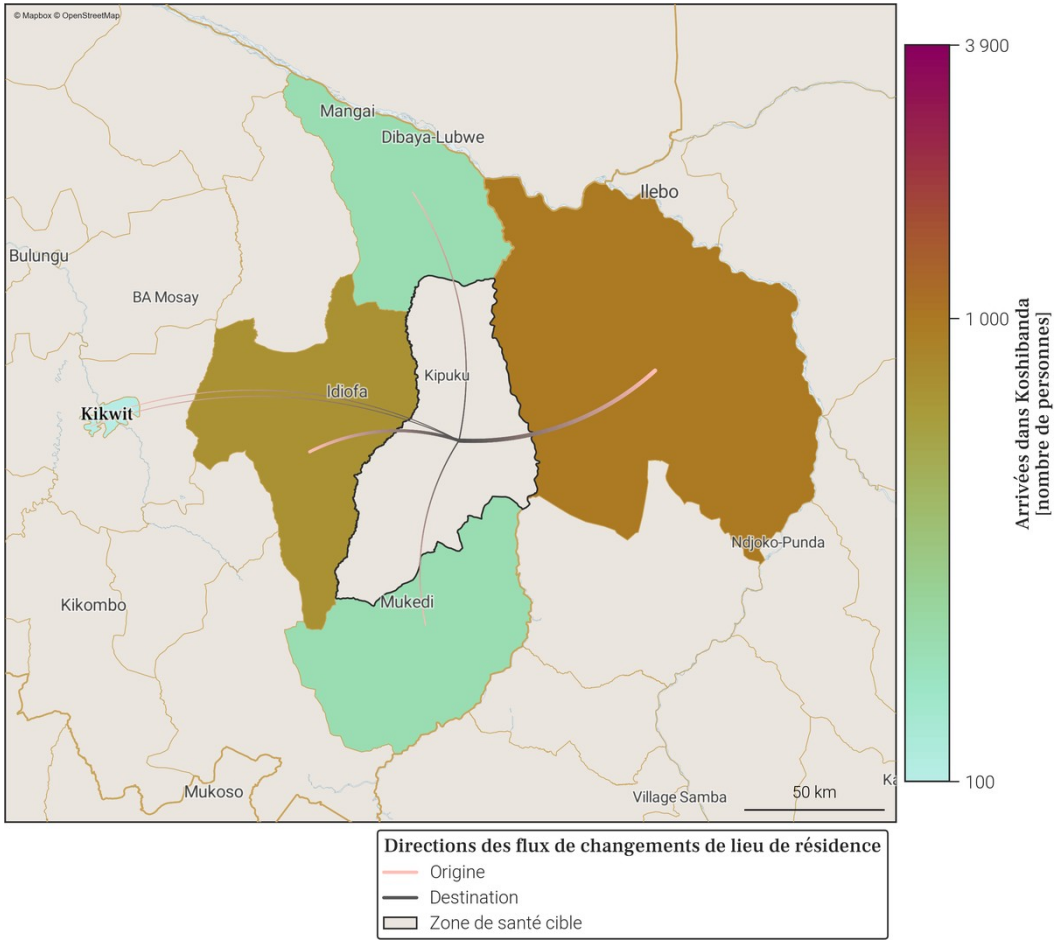

- Le tableau et la carte montrent **seulement une partie du nombre total de personnes qui sont arrivées dans Koshibanda** au mois de décembre 2025, pour les connexions les plus importantes. En effet, **seules les arrivées de plus de 100 personnes dans Koshibanda depuis une autre zone de santé sont représentées**. De plus, un maximum de 20 connections (par ordre d'importance) sont disponibles dans le tableau.
- Le nombre total de toutes les arrivées en décembre 2025 est disponible à la place dans la section page 1 : Variations mensuelles des estimations de population et de mobilité, dans le graphe et/ou tableau des estimations de mobilité.

46. Mobilité : destinations des flux importants (flux de plus de 100 personnes uniquement) au départ de Koshibanda en décembre 2025

46.1. Tableau des estimations de départs décembre 2025

Destination (Province)	Destination (Zone de santé)	Estimation des départs : nombre de personnes ayant quitté Koshibanda pour cette zone de santé	Solde migratoire pour la connection (différence entre arrivées et départs)
Kwilu	Idiofa	-3 900	-3 200
Kwilu	Mukedi	-400	-200
Kasaï	Mikope	-200	800
Kwilu	Ipamu	-200	0
Kwilu	Kikwit Nord	-200	-100
Kinshasa	Nsele	-100	*Pas d'arrivées*
Kwilu	Bandundu	-100	*Pas d'arrivées*
Kwilu	Kikwit Sud	-100	0

46.2. Carte des estimations de départs décembre 2025

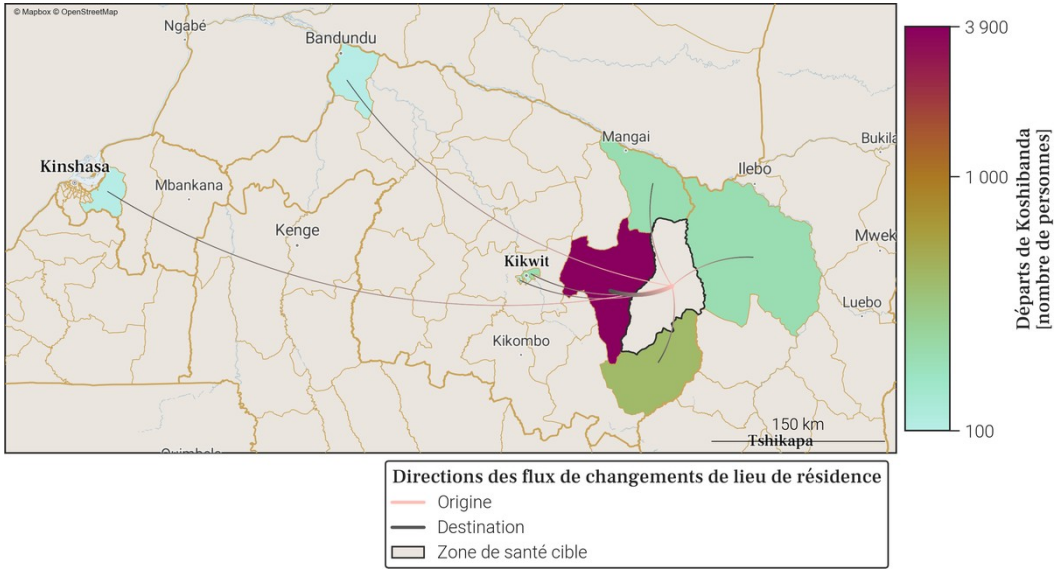

- Le tableau et la carte montrent **seulement une partie du nombre total de personnes qui sont parties de Koshibanda** au mois de décembre 2025, pour les connexions les plus importantes. En effet, **seuls les départs de plus de 100 personnes de Koshibanda vers une autre zone de santé sont représentés**. De plus, un maximum de 20 connections (par ordre d'importance) sont disponibles dans le tableau.
- Le nombre total de tout les départs en décembre 2025 est disponible à la place dans la section page 1 : Variations mensuelles des estimations de population et de mobilité, dans le graphe et/ou tableau des estimations de mobilité.

47. Localisation de la zone de santé

47.1. Carte des provinces

47.2. Carte des zones de santé

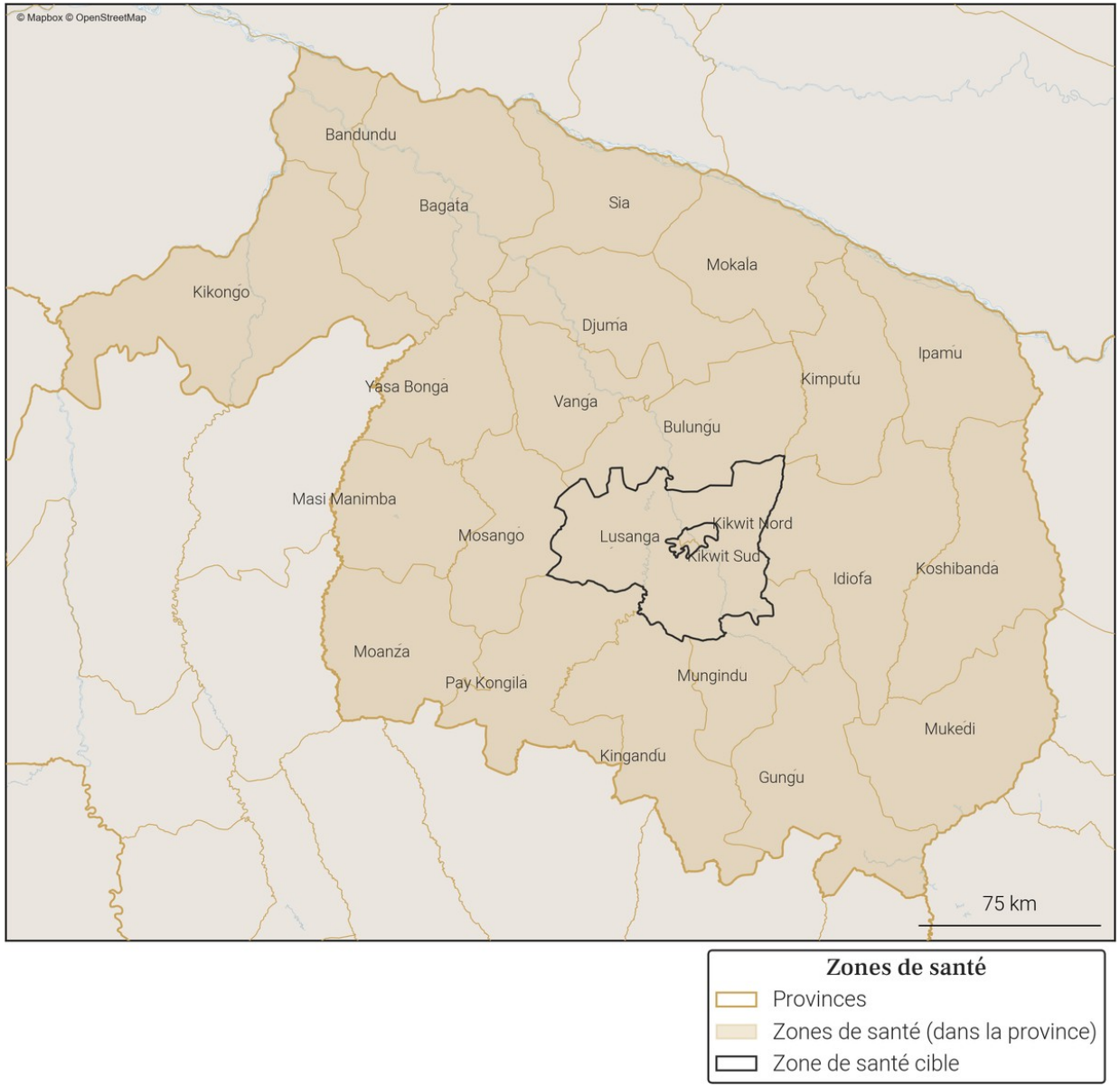

Gavi OIM ONU MIGRATION PEV Programme Elargi de Vaccination République Démocratique du Congo vodacom FLOWMINDER.ORG

48. Variations mensuelles des estimations de population et de mobilité sur une année

48.1. Tableau des estimations de population et de mobilité

Date (année-mois)	Estimation de population (nombre de personnes)	Changement au mois précédent (différence)	Changement au mois précédent (pourcentage)	Arrivées estimées (nombre de personnes)	Départs estimés (nombre de personnes)	Solde migratoire (différence), accroissement naturel exclus
2025-12	**439 600**	**+800**	**+0.18%**	**+7 800**	**-8 200**	**-400**
2025-11	**438 800**	**+600**	**+0.14%**	**+8 000**	**-8 600**	**-600**
2025-10	**438 200**	**+600**	**+0.14%**	**+9 200**	**-9 700**	**-500**
2025-09	437 600	+300	+0.07%	+10 100	-11 000	-900
2025-08	437 300	+2 800	+0.64%	+14 200	-12 600	+1 600
2025-07	434 500	+1 000	+0.23%	+8 500	-8 700	-200
2025-06	433 500	+800	+0.18%	+7 800	-8 200	-400
2025-05	432 700	+900	+0.21%	+8 000	-8 300	-300
2025-04	431 800	+2 100	+0.49%	+8 200	-7 300	+900
2025-03	429 700	+400	+0.09%	+8 000	-8 800	-800
2025-02	429 300	-700	-0.16%	+7 600	-9 500	-1 900
2025-01	430 000	+1 100	+0.26%	+9 300	-9 300	0
2024-12	428 900	+1 400	+0.33%	+9 400	-9 300	+100

Taux moyen d'accroissement de la population (TMAP) sur l'année	TMAP sur les 6 premiers mois (décembre 2024 à juin 2025)	TMAP sur les 6 derniers mois (juin 2025 à décembre 2025)
+2.77%	+1.08%	+1.37%

48.2. Graphes des estimations de population et de mobilité

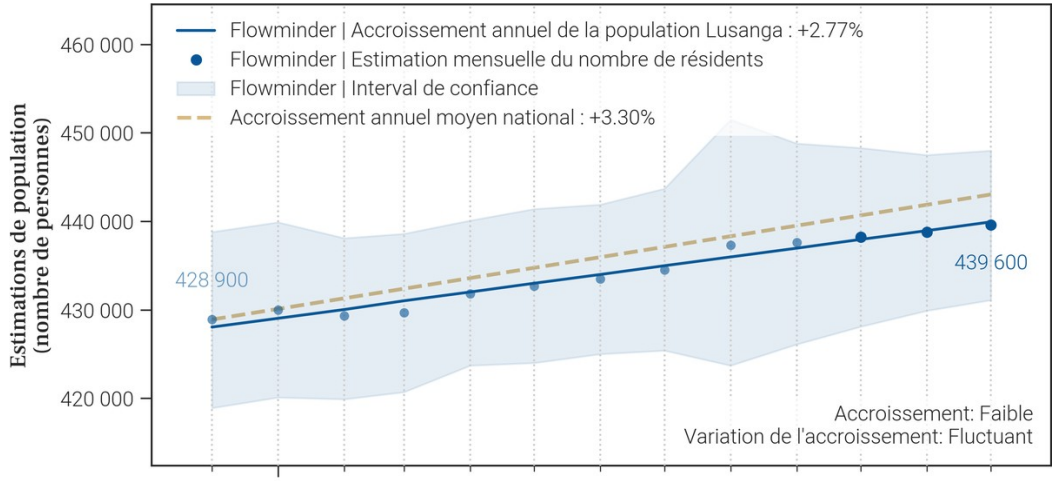

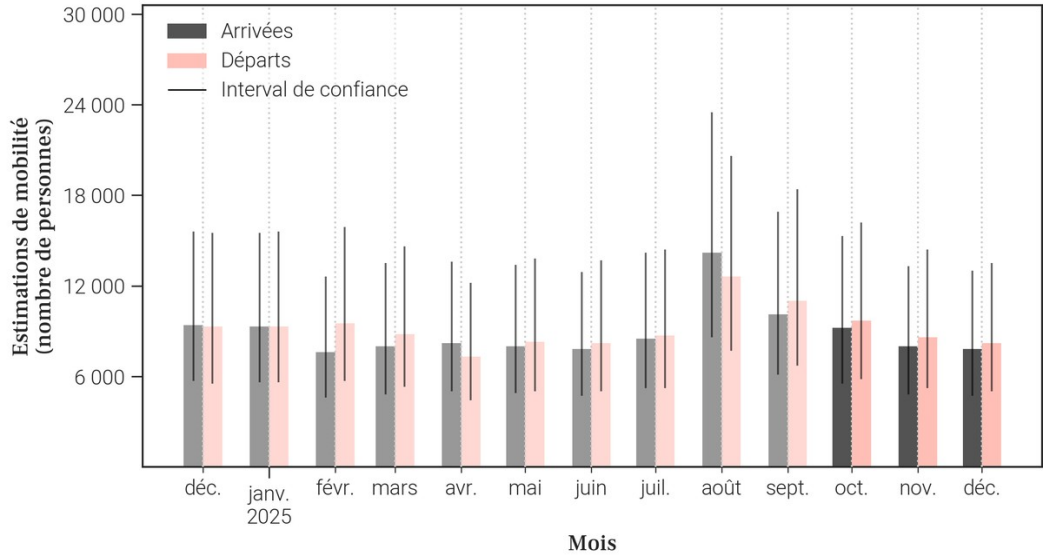

48.3. Données de population rapportées dans DHIS2[1]

Année	Estimation de population de DHIS2 (nombre de personnes)	Changement à l'année précédente (différence)	Changement à l'année précédente (pourcentage)
2025	X	X	X
2024	355 005	X	X

- Le tableau et les graphiques montrent **le nombre de résidents dans Lusanga pour le mois de décembre 2025 et les 12 mois précédents**. Un 'résident' désigne ici une personne **ayant passé plus de 2 semaines dans Lusanga pour un mois donné**.
- Pour un mois en particulier, **le solde migratoire (arrivées moins les départs) n'est pas égal au changement de population, car il n'inclut pas l'accroissement naturel (naissances et décès)** de la population durant le mois.
- Une attention particulière doit être portée à la **différence d'échelle des axes d'ordonnées** (entre les mesures de population et de mobilité). Une attention particulière doit également être portée au **roulement de la population**, par exemple un large nombre d'arrivées ne changera pas la population de manière significative si le nombre de départs est lui aussi élevé.

49. Mobilité : origine des flux importants (flux de plus de 100 personnes uniquement) à destination de Lusanga en décembre 2025

49.1. Tableau des estimations d'arrivées décembre 2025

Origine (Province)	Origine (Zone de santé)	Estimation des arrivées : nombre de personnes ayant quitté cette zone de santé pour Lusanga	Solde migratoire pour la connection (différence entre arrivées et départs)
Kwilu	Kikwit Nord	2 800	-400
Kwilu	Kikwit Sud	1 400	-300
Kwilu	Mosango	1 100	100
Kwilu	Bulungu	900	100
Kwilu	Vanga	200	0
Kinshasa	Kikimi	100	0
Kinshasa	Kingasani	100	0
Kinshasa	Masina 2	100	0
Kinshasa	Nsele	100	0
Kwilu	Djuma	100	*Pas de départs*
Kwilu	Idiofa	100	0
Kwilu	Masi Manimba	100	0
Kwilu	Mokala	100	*Pas de départs*

49.2. Carte des estimations d'arrivées décembre 2025

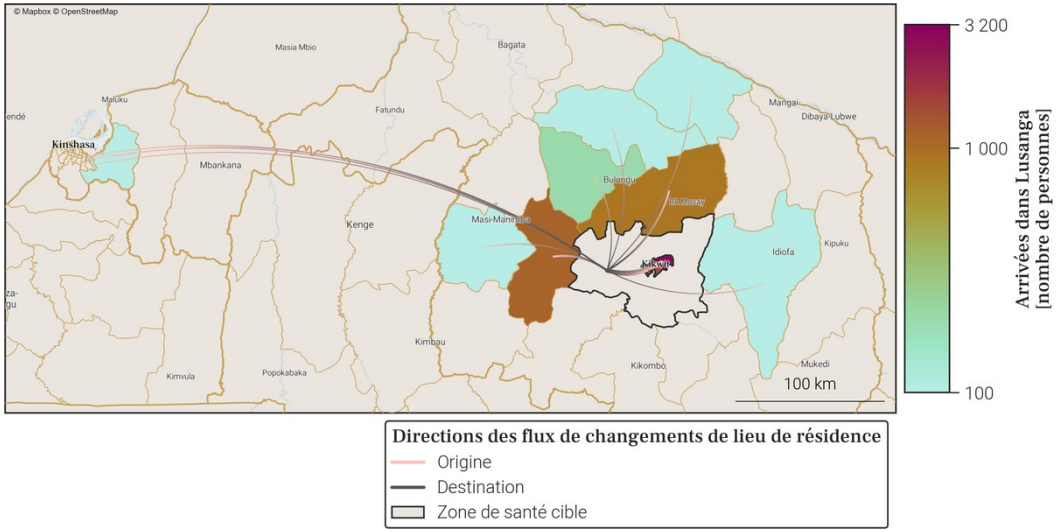

- Le tableau et la carte montrent **seulement une partie du nombre total de personnes qui sont arrivées dans Lusanga** au mois de décembre 2025, pour les connexions les plus importantes. En effet, **seules les arrivées de plus de 100 personnes dans Lusanga depuis une autre zone de santé sont représentées**. De plus, un maximum de 20 connections (par ordre d'importance) sont disponibles dans le tableau.
- Le nombre total de toutes les arrivées en décembre 2025 est disponible à la place dans la section page 1 : Variations mensuelles des estimations de population et de mobilité, dans le graphe et/ou tableau des estimations de mobilité.

50. Mobilité : destinations des flux importants (flux de plus de 100 personnes uniquement) au départ de Lusanga en décembre 2025

50.1. Tableau des estimations de départs décembre 2025

Destination (Province)	Destination (Zone de santé)	Estimation des départs : nombre de personnes ayant quitté Lusanga pour cette zone de santé	Solde migratoire pour la connection (différence entre arrivées et départs)
Kwilu	Kikwit Nord	-3 200	-400
Kwilu	Kikwit Sud	-1 700	-300
Kwilu	Mosango	-1 000	100
Kwilu	Bulungu	-800	100
Kwilu	Vanga	-200	0
Kinshasa	Kikimi	-100	0
Kinshasa	Kingasani	-100	0
Kinshasa	Masina 2	-100	0
Kinshasa	Nsele	-100	0
Kwilu	Idiofa	-100	0
Kwilu	Masi Manimba	-100	0

50.2. Carte des estimations de départs décembre 2025

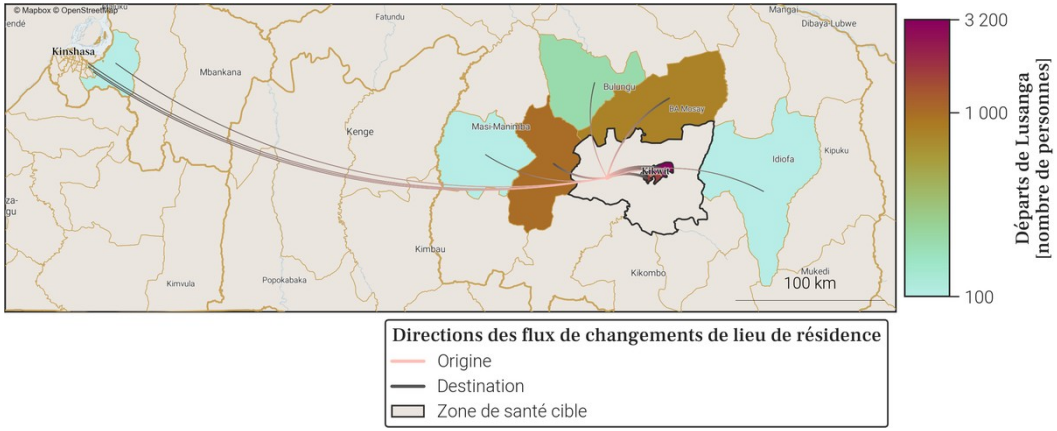

- Le tableau et la carte montrent **seulement une partie du nombre total de personnes qui sont parties de Lusanga** au mois de décembre 2025, pour les connexions les plus importantes. En effet, **seuls les départs de plus de 100 personnes de Lusanga vers une autre zone de santé sont représentés**. De plus, un maximum de 20 connections (par ordre d'importance) sont disponibles dans le tableau.
- Le nombre total de tout les départs en décembre 2025 est disponible à la place dans la section page 1 : Variations mensuelles des estimations de population et de mobilité, dans le graphe et/ou tableau des estimations de mobilité.

51. Localisation de la zone de santé

51.1. Carte des provinces

51.2. Carte des zones de santé

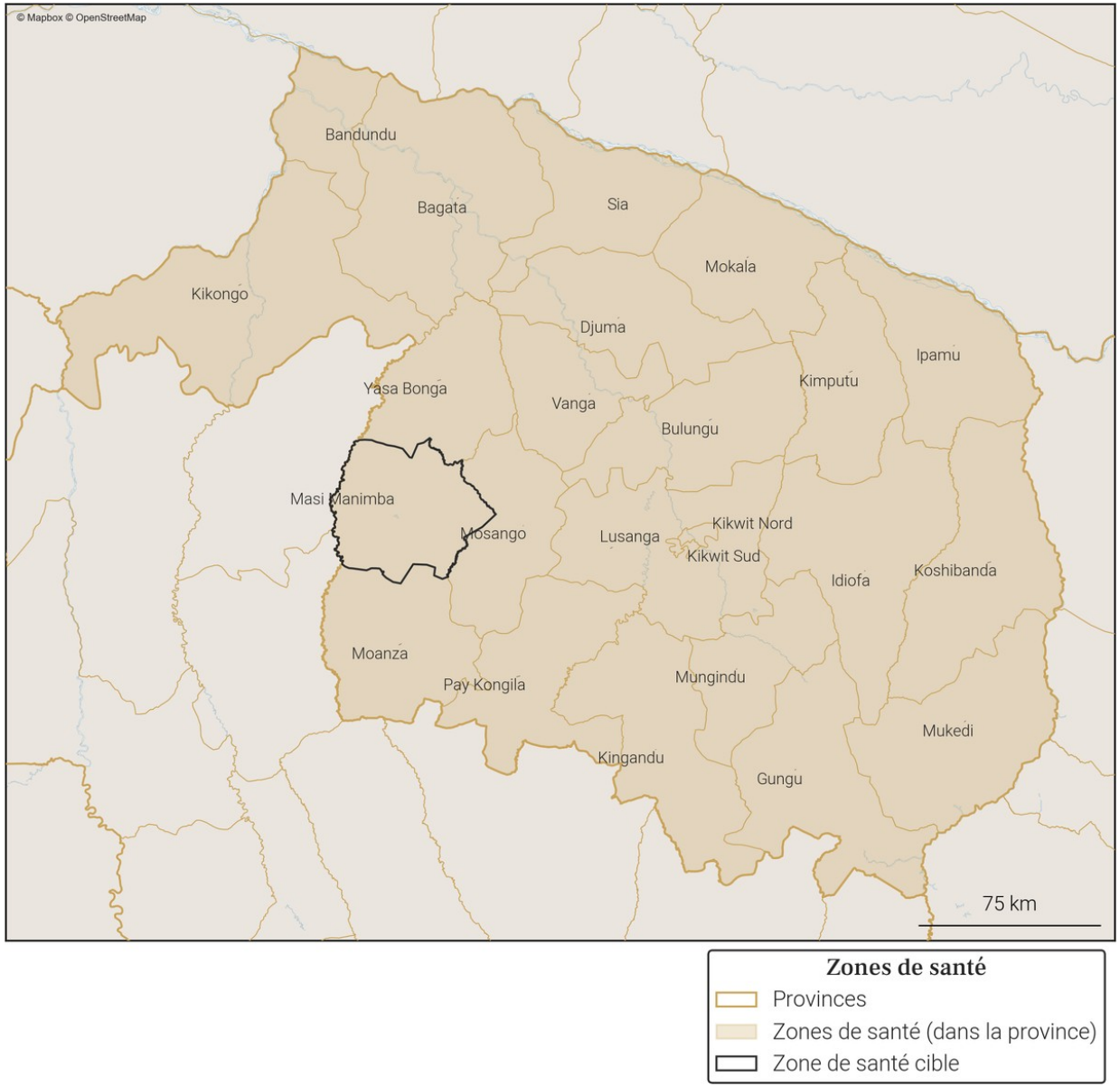

Gavi OIM ONU MIGRATION PEV Programme Elargi de Vaccination République Démocratique du Congo vodacom FLOWMINDER.ORG

52. Variations mensuelles des estimations de population et de mobilité sur une année

52.1. Tableau des estimations de population et de mobilité

Date (année-mois)	Estimation de population (nombre de personnes)	Changement au mois précédent (différence)	Changement au mois précédent (pourcentage)	Arrivées estimées (nombre de personnes)	Départs estimés (nombre de personnes)	Solde migratoire (différence), accroissement naturel exclus
2025-12	**265 100**	**+1 200**	**+0.45%**	**+3 800**	**-3 300**	**+500**
2025-11	**263 900**	**+500**	**+0.19%**	**+3 600**	**-3 800**	**-200**
2025-10	**263 400**	**+1 500**	**+0.57%**	**+5 500**	**-4 700**	**+800**
2025-09	261 900	-1 000	-0.38%	+4 200	-5 800	-1 600
2025-08	262 900	-200	-0.08%	+4 700	-5 700	-1 000
2025-07	263 100	-100	-0.04%	+3 900	-4 800	-900
2025-06	263 200	+1 000	+0.38%	+3 700	-3 500	+200
2025-05	262 200	+700	+0.27%	+3 800	-3 800	0
2025-04	261 500	+300	+0.11%	+3 400	-3 800	-400
2025-03	261 200	-1 300	-0.5%	+2 900	-4 900	-2 000
2025-02	262 500	+900	+0.34%	+3 900	-3 700	+200
2025-01	261 600	+300	+0.11%	+5 000	-5 400	-400
2024-12	261 300	+3 000	+1.16%	+5 600	-3 400	+2 200

Taux moyen d'accroissement de la population (TMAP) sur l'année	TMAP sur les 6 premiers mois (décembre 2024 à juin 2025)	TMAP sur les 6 derniers mois (juin 2025 à décembre 2025)
+1.1%	+0.48%	+0.64%

52.2. Graphes des estimations de population et de mobilité

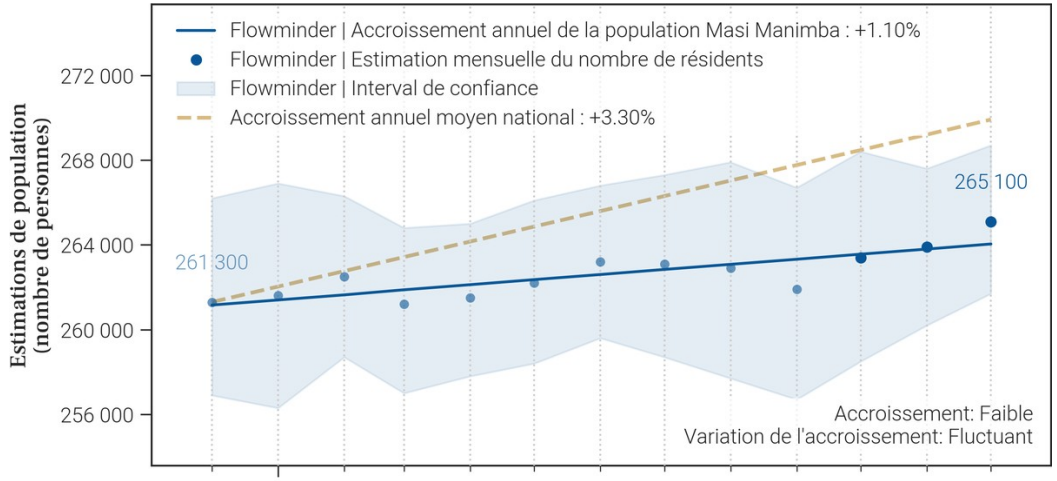

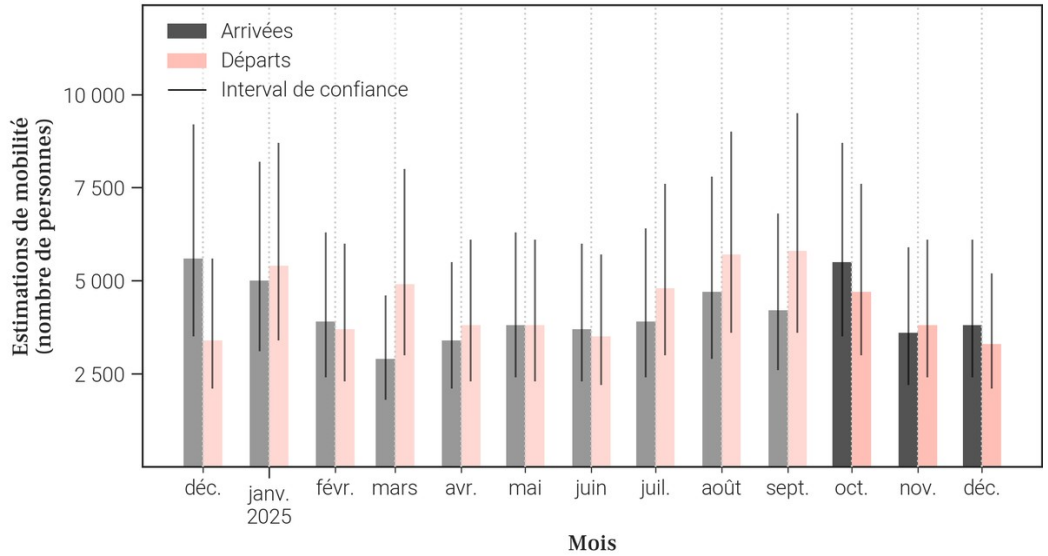

52.3. Données de population rapportées dans DHIS2[1]

Année	Estimation de population de DHIS2 (nombre de personnes)	Changement à l'année précédente (différence)	Changement à l'année précédente (pourcentage)
2025	X	X	X
2024	309 916	X	X

- Le tableau et les graphiques montrent **le nombre de résidents dans Masi Manimba pour le mois de décembre 2025 et les 12 mois précédents**. Un 'résident' désigne ici une personne **ayant passé plus de 2 semaines dans Masi Manimba pour un mois donné**.
- Pour un mois en particulier, **le solde migratoire (arrivées moins les départs) n'est pas égal au changement de population, car il n'inclut pas l'accroissement naturel (naissances et décès)** de la population durant le mois.
- Une attention particulière doit être portée à la **différence d'échelle des axes d'ordonnées** (entre les mesures de population et de mobilité). Une attention particulière doit également être portée au **roulement de la population**, par exemple un large nombre d'arrivées ne changera pas la population de manière significative si le nombre de départs est lui aussi élevé.

53. Mobilité : origine des flux importants (flux de plus de 100 personnes uniquement) à destination de Masi Manimba en décembre 2025

53.1. Tableau des estimations d'arrivées décembre 2025

Origine (Province)	Origine (Zone de santé)	Estimation des arrivées : nombre de personnes ayant quitté cette zone de santé pour Masi Manimba	Solde migratoire pour la connection (différence entre arrivées et départs)
Kwilu	Mosango	700	-100
Kwango	Kenge	500	100
Kinshasa	Nsele	300	0
Kinshasa	Kikimi	200	0
Kinshasa	Kingasani	200	100
Kinshasa	Masina 2	200	100
Kwilu	Kikwit Nord	200	0
Kwilu	Yasa Bonga	200	100
Kinshasa	Biyela	100	0
Kinshasa	Lemba	100	0
Kinshasa	Maluku 1	100	*Pas de départs*
Kinshasa	Maluku 2	100	*Pas de départs*
Kinshasa	Mont Ngafula 1	100	0
Kinshasa	Ndjili	100	*Pas de départs*
Kinshasa	Ngaba	100	0
Kongo Central	Nsona Mpangu	100	*Pas de départs*
Kwilu	Kikwit Sud	100	0
Kwilu	Lusanga	100	0
Kwilu	Vanga	100	0

53.2. Carte des estimations d'arrivées décembre 2025

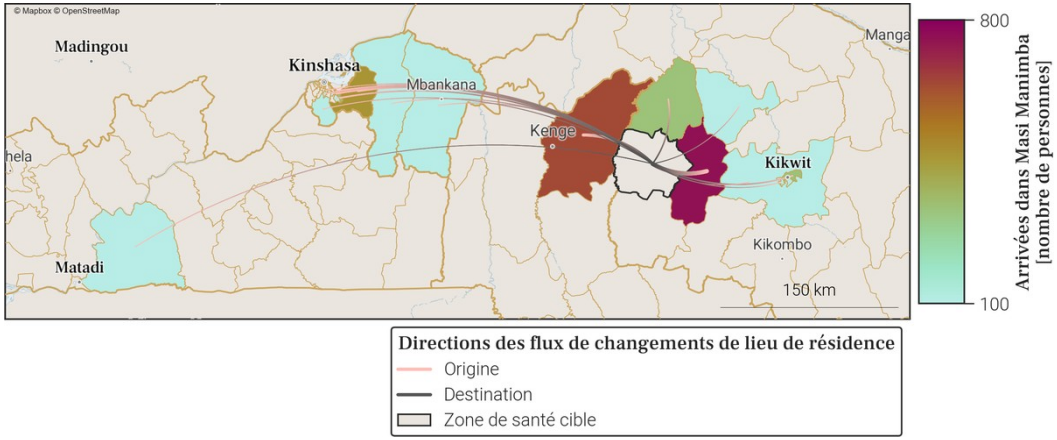

- Le tableau et la carte montrent **seulement une partie du nombre total de personnes qui sont arrivées dans Masi Manimba** au mois de décembre 2025, pour les connexions les plus importantes. En effet, **seules les arrivées de plus de 100 personnes dans Masi Manimba depuis une autre zone de santé sont représentées**. De plus, un maximum de 20 connections (par ordre d'importance) sont disponibles dans le tableau.
- Le nombre total de toutes les arrivées en décembre 2025 est disponible à la place dans la section page 1 : Variations mensuelles des estimations de population et de mobilité, dans le graphe et/ou tableau des estimations de mobilité.

54. Mobilité : destinations des flux importants (flux de plus de 100 personnes uniquement) au départ de Masi Manimba en décembre 2025

54.1. Tableau des estimations de départs décembre 2025

Destination (Province)	Destination (Zone de santé)	Estimation des départs : nombre de personnes ayant quitté Masi Manimba pour cette zone de santé	Solde migratoire pour la connection (différence entre arrivées et départs)
Kwilu	Mosango	-800	-100
Kwango	Kenge	-400	100
Kinshasa	Nsele	-300	0
Kinshasa	Kikimi	-200	0
Kwilu	Kikwit Nord	-200	0
Kinshasa	Biyela	-100	0
Kinshasa	Kingasani	-100	100
Kinshasa	Lemba	-100	0
Kinshasa	Masina 1	-100	*Pas d'arrivées*
Kinshasa	Masina 2	-100	100
Kinshasa	Mont Ngafula 1	-100	0
Kinshasa	Ngaba	-100	0
Kwilu	Kikwit Sud	-100	0
Kwilu	Lusanga	-100	0
Kwilu	Vanga	-100	0
Kwilu	Yasa Bonga	-100	100

54.2. Carte des estimations de départs décembre 2025

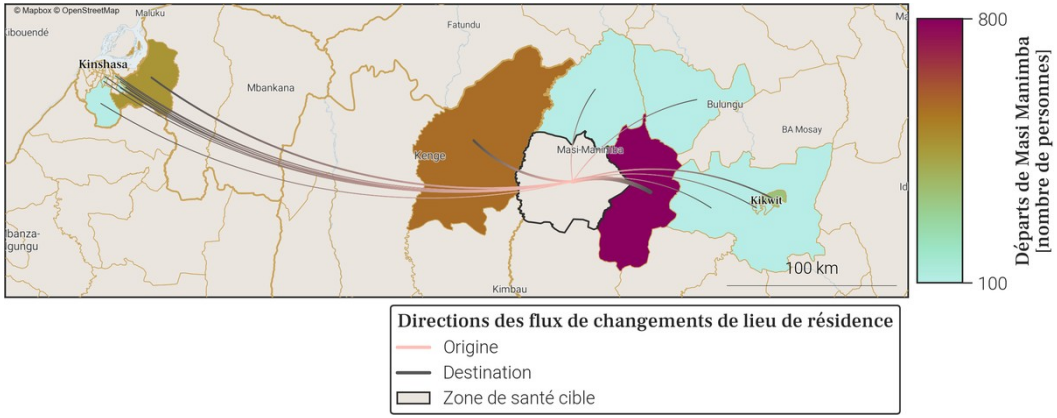

- Le tableau et la carte montrent **seulement une partie du nombre total de personnes qui sont parties de Masi Manimba** au mois de décembre 2025, pour les connexions les plus importantes. En effet, **seuls les départs de plus de 100 personnes de Masi Manimba vers une autre zone de santé sont représentés**. De plus, un maximum de 20 connections (par ordre d'importance) sont disponibles dans le tableau.
- Le nombre total de tout les départs en décembre 2025 est disponible à la place dans la section page 1 : Variations mensuelles des estimations de population et de mobilité, dans le graphe et/ou tableau des estimations de mobilité.

55. Localisation de la zone de santé

55.1. Carte des provinces

55.2. Carte des zones de santé

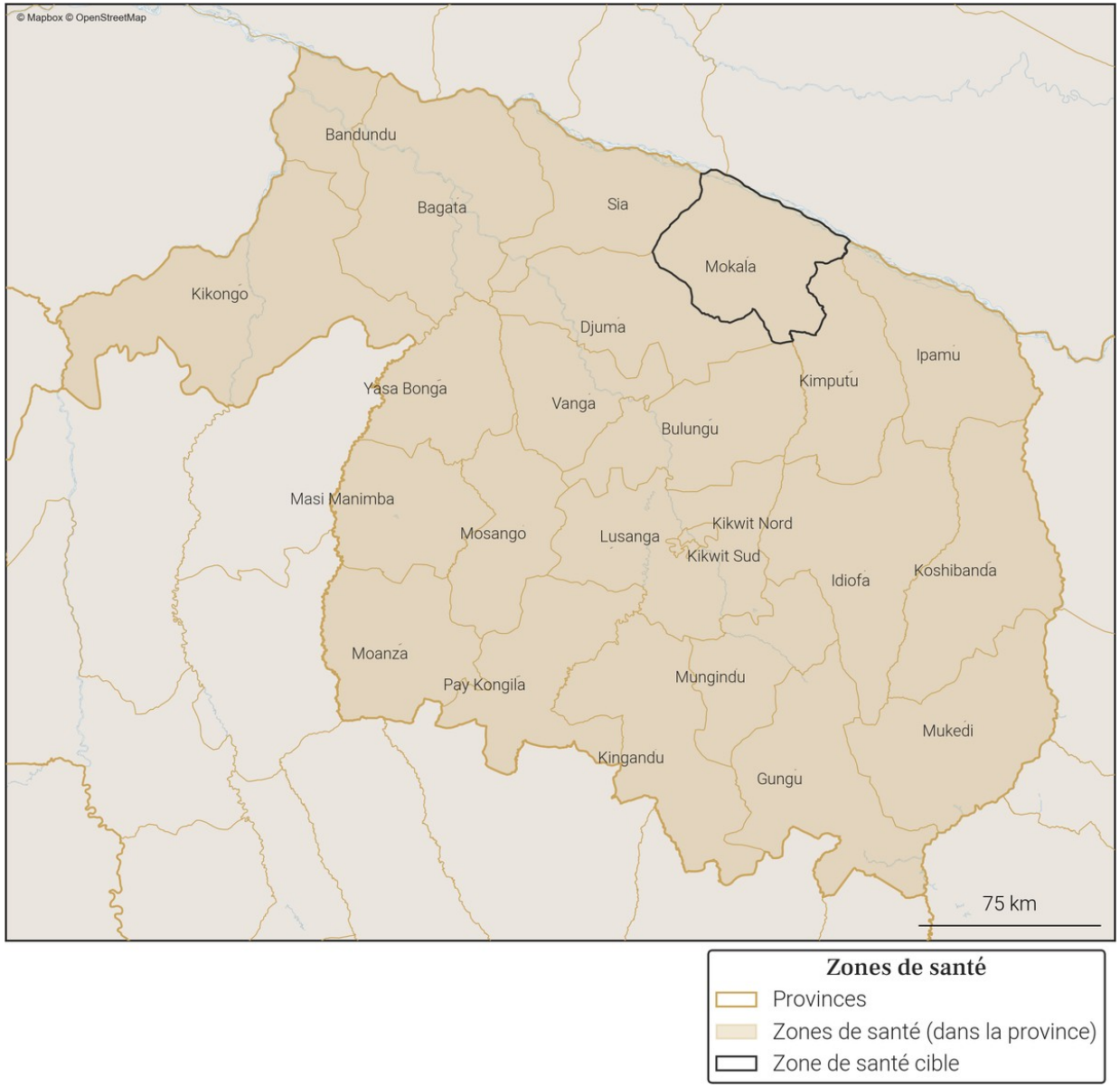

56. Variations mensuelles des estimations de population et de mobilité sur une année

56.1. Tableau des estimations de population et de mobilité

Date (année-mois)	Estimation de population (nombre de personnes)	Changement au mois précédent (différence)	Changement au mois précédent (pourcentage)	Arrivées estimées (nombre de personnes)	Départs estimés (nombre de personnes)	Solde migratoire (différence), accroissement naturel exclus
2025-12	**338 500**	**+600**	**+0.18%**	**+3 900**	**-4 200**	**-300**
2025-11	**337 900**	**+1 700**	**+0.51%**	**+5 400**	**-4 700**	**+700**
2025-10	**336 200**	**+400**	**+0.12%**	**+6 200**	**-6 700**	**-500**
2025-09	335 800	-200	-0.06%	+4 500	-5 600	-1 100
2025-08	336 000	-2 100	-0.62%	+3 900	-6 900	-3 000
2025-07	338 100	-1 000	-0.29%	+4 100	-6 000	-1 900
2025-06	339 100	+4 500	+1.34%	+6 800	-3 200	+3 600
2025-05	334 600	+4 000	+1.21%	+6 200	-3 100	+3 100
2025-04	330 600	+3 200	+0.98%	+4 900	-2 500	+2 400
2025-03	327 400	-700	-0.21%	+3 000	-4 600	-1 600
2025-02	328 100	-900	-0.27%	+2 400	-4 200	-1 800
2025-01	329 000	-1 000	-0.3%	+3 400	-5 300	-1 900
2024-12	330 000	-400	-0.12%	+4 200	-5 500	-1 300

Taux moyen d'accroissement de la population (TMAP) sur l'année	TMAP sur les 6 premiers mois (décembre 2024 à juin 2025)	TMAP sur les 6 derniers mois (juin 2025 à décembre 2025)
+3.34%	+2.66%	-0.13%

56.2. Graphes des estimations de population et de mobilité

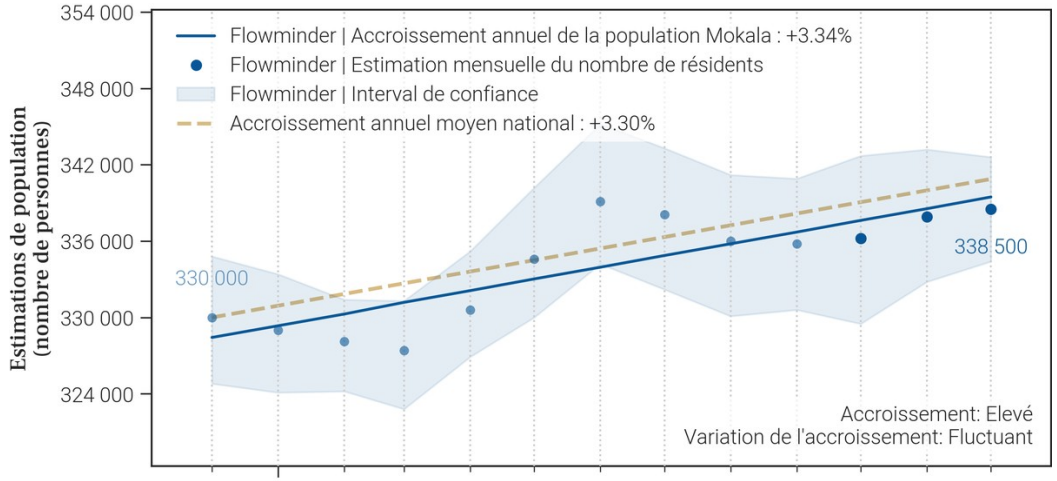

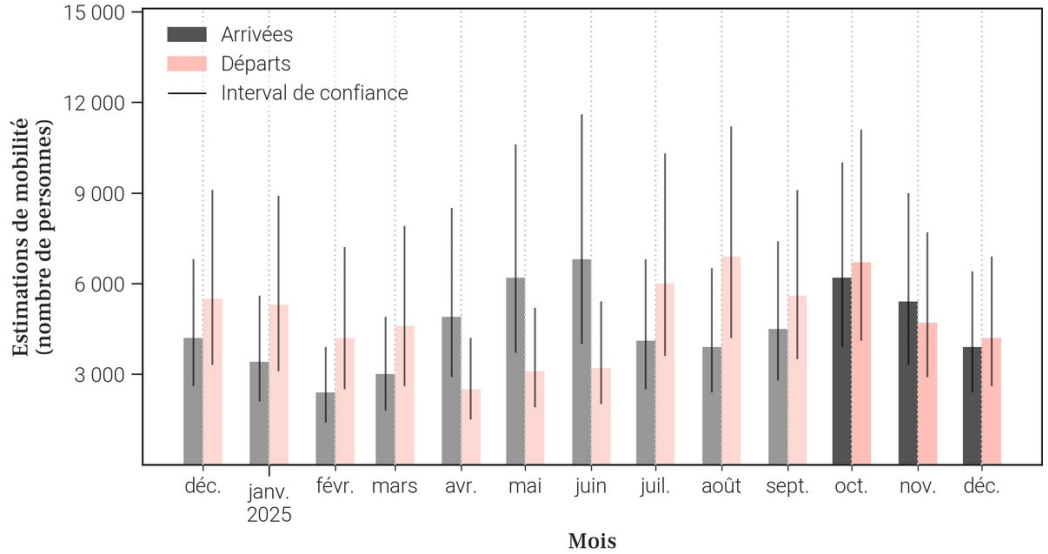

56.3. Données de population rapportées dans DHIS2[1]

Année	Estimation de population de DHIS2 (nombre de personnes)	Changement à l'année précédente (différence)	Changement à l'année précédente (pourcentage)
2025	295 961	+13 502	+4.78%
2024	282 459	X	X

- Le tableau et les graphiques montrent **le nombre de résidents dans Mokala pour le mois de décembre 2025 et les 12 mois précédents**. Un 'résident' désigne ici une personne **ayant passé plus de 2 semaines dans Mokala pour un mois donné**.
- Pour un mois en particulier, **le solde migratoire (arrivées moins les départs) n'est pas égal au changement de population, car il n'inclut pas l'accroissement naturel (naissances et décès)** de la population durant le mois.
- Une attention particulière doit être portée à la **différence d'échelle des axes d'ordonnées** (entre les mesures de population et de mobilité). Une attention particulière doit également être portée au **roulement de la population**, par exemple un large nombre d'arrivées ne changera pas la population de manière significative si le nombre de départs est lui aussi élevé.

57. Mobilité : origine des flux importants (flux de plus de 100 personnes uniquement) à destination de Mokala en décembre 2025

57.1. Tableau des estimations d'arrivées décembre 2025

Origine (Province)	Origine (Zone de santé)	Estimation des arrivées : nombre de personnes ayant quitté cette zone de santé pour Mokala	Solde migratoire pour la connection (différence entre arrivées et départs)
Kwilu	Sia	600	200
Kwilu	Kikwit Nord	500	-100
Maindombe	Bosobe	400	200
Maindombe	Oshwe	400	100
Kwilu	Bulungu	300	-100
Kwilu	Djuma	300	-100
Kinshasa	Nsele	200	-100
Kwilu	Ipamu	200	0
Kwilu	Kikwit Sud	200	0
Kinshasa	Kikimi	100	-100
Kinshasa	Masina 1	100	0
Kinshasa	Masina 2	100	0
Kwilu	Bandundu	100	0
Kwilu	Idiofa	100	0

57.2. Carte des estimations d'arrivées décembre 2025

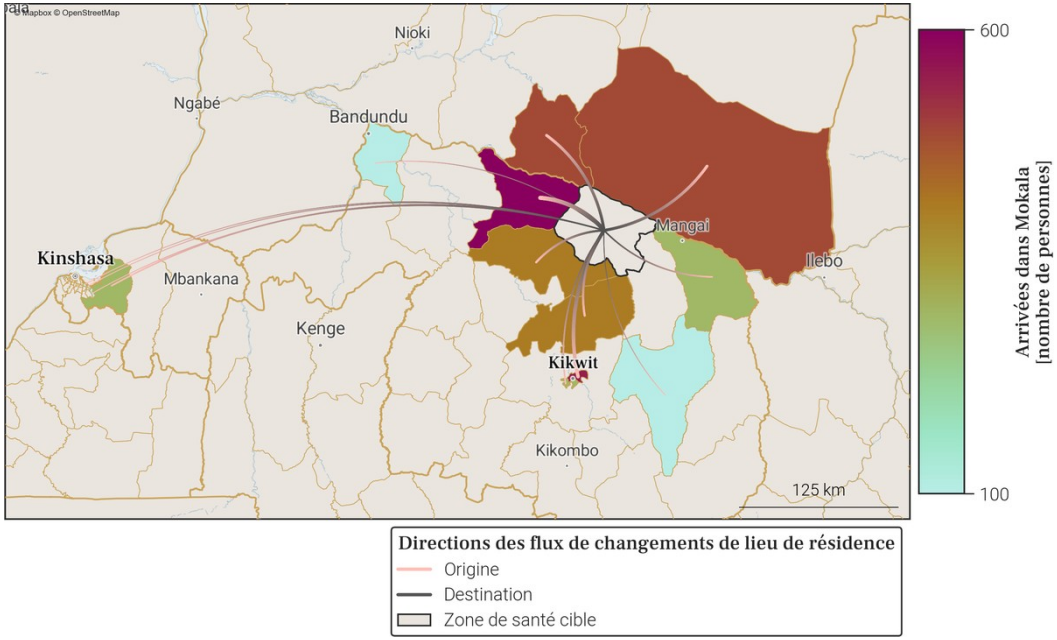

- Le tableau et la carte montrent **seulement une partie du nombre total de personnes qui sont arrivées dans Mokala** au mois de décembre 2025, pour les connexions les plus importantes. En effet, **seules les arrivées de plus de 100 personnes dans Mokala depuis une autre zone de santé sont représentées**. De plus, un maximum de 20 connections (par ordre d'importance) sont disponibles dans le tableau.
- Le nombre total de toutes les arrivées en décembre 2025 est disponible à la place dans la section page 1 : Variations mensuelles des estimations de population et de mobilité, dans le graphe et/ou tableau des estimations de mobilité.

58. Mobilité : destinations des flux importants (flux de plus de 100 personnes uniquement) au départ de Mokala en décembre 2025

58.1. Tableau des estimations de départs décembre 2025

Destination (Province)	Destination (Zone de santé)	Estimation des départs : nombre de personnes ayant quitté Mokala pour cette zone de santé	Solde migratoire pour la connection (différence entre arrivées et départs)
Kwilu	Kikwit Nord	-600	-100
Kwilu	Bulungu	-400	-100
Kwilu	Djuma	-400	-100
Kwilu	Sia	-400	200
Kinshasa	Nsele	-300	-100
Maindombe	Oshwe	-300	100
Kinshasa	Kikimi	-200	-100
Kwilu	Ipamu	-200	0
Kwilu	Kikwit Sud	-200	0
Maindombe	Bosobe	-200	200
Kinshasa	Biyela	-100	*Pas d'arrivées*
Kinshasa	Masina 1	-100	0
Kinshasa	Masina 2	-100	0
Kwilu	Bandundu	-100	0
Kwilu	Idiofa	-100	0
Kwilu	Lusanga	-100	*Pas d'arrivées*

58.2. Carte des estimations de départs décembre 2025

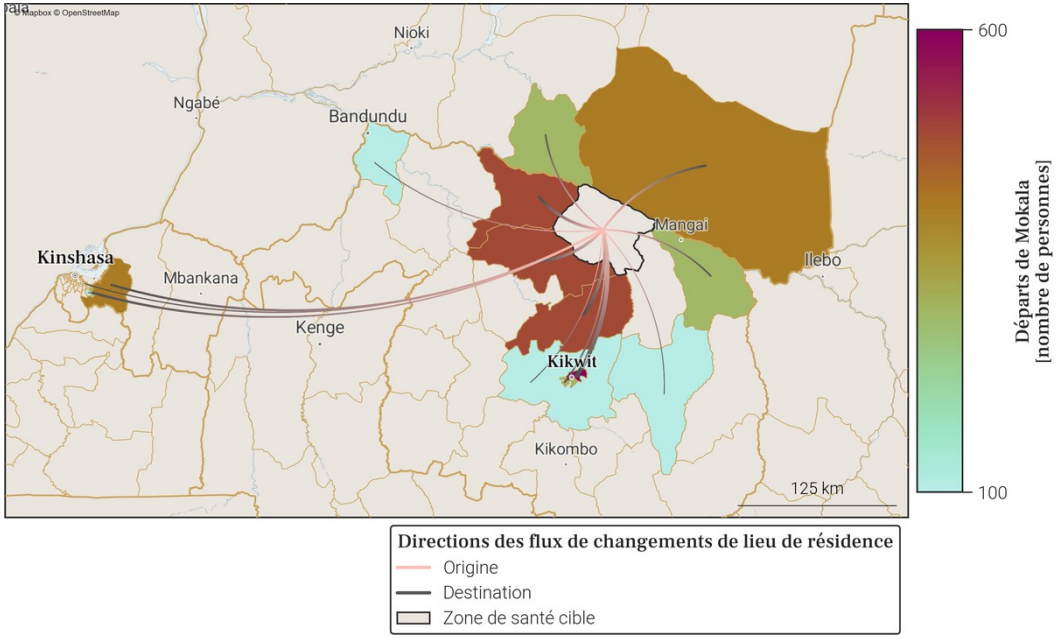

- Le tableau et la carte montrent **seulement une partie du nombre total de personnes qui sont parties de Mokala** au mois de décembre 2025, pour les connexions les plus importantes. En effet, **seuls les départs de plus de 100 personnes de Mokala vers une autre zone de santé sont représentés**. De plus, un maximum de 20 connections (par ordre d'importance) sont disponibles dans le tableau.
- Le nombre total de tout les départs en décembre 2025 est disponible à la place dans la section page 1 : Variations mensuelles des estimations de population et de mobilité, dans le graphe et/ou tableau des estimations de mobilité.

59. Localisation de la zone de santé

59.1. Carte des provinces

59.2. Carte des zones de santé

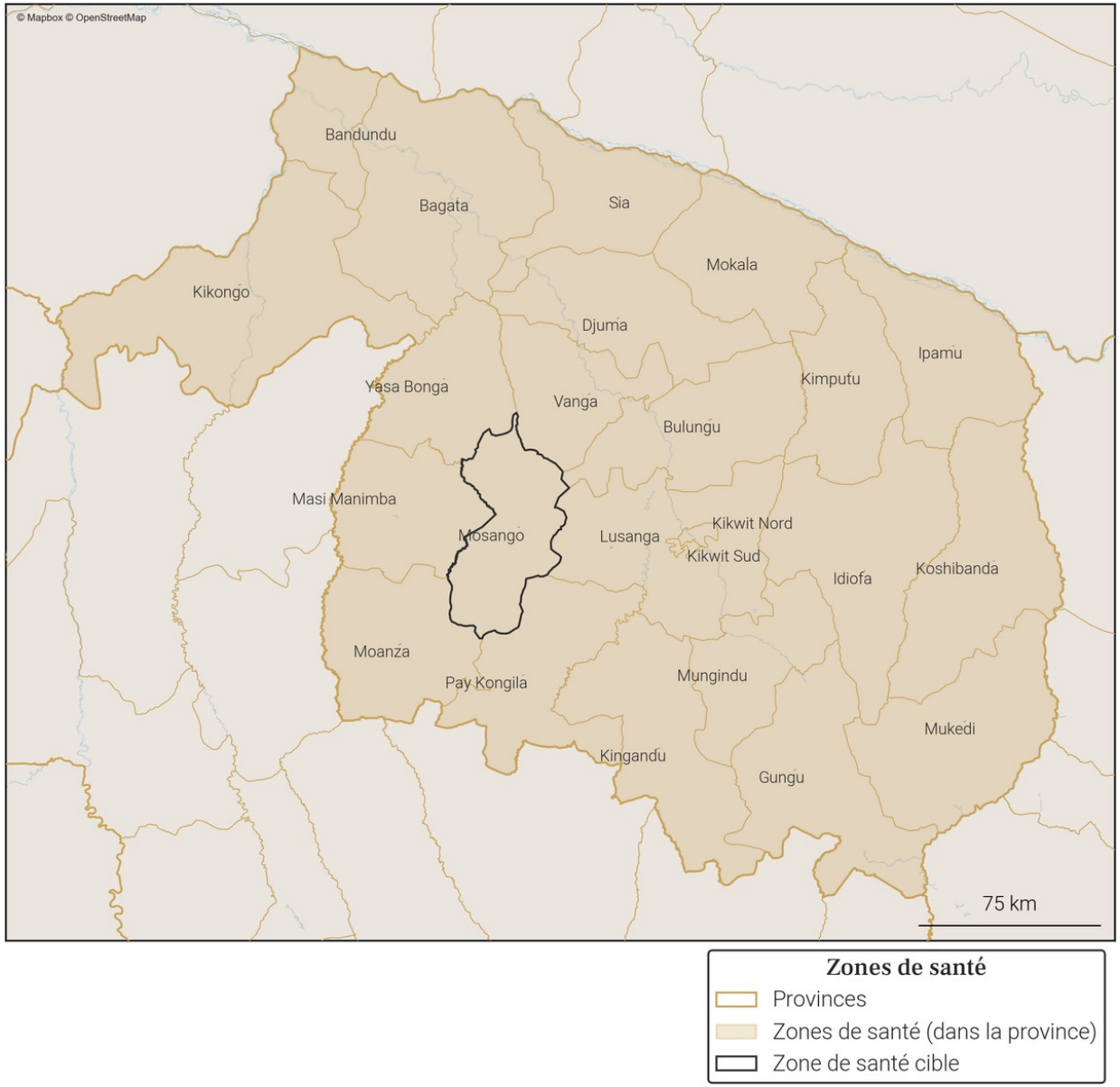

Gavi OIM ONU MIGRATION PEV Programme Elargi de Vaccination République Démocratique du Congo vodacom FLOWMINDER.ORG

60. Variations mensuelles des estimations de population et de mobilité sur une année

60.1. Tableau des estimations de population et de mobilité

Date (année-mois)	Estimation de population (nombre de personnes)	Changement au mois précédent (différence)	Changement au mois précédent (pourcentage)	Arrivées estimées (nombre de personnes)	Départs estimés (nombre de personnes)	Solde migratoire (différence), accroissement naturel exclus
2025-12	**180 900**	**+400**	**+0.22%**	**+3 800**	**-4 000**	**-200**
2025-11	**180 500**	**+800**	**+0.45%**	**+4 200**	**-3 900**	**+300**
2025-10	**179 700**	**+700**	**+0.39%**	**+4 600**	**-4 300**	**+300**
2025-09	179 000	+600	+0.34%	+5 500	-5 400	+100
2025-08	178 400	-2 300	-1.27%	+4 000	-6 800	-2 800
2025-07	180 700	+600	+0.33%	+4 300	-4 200	+100
2025-06	180 100	+800	+0.45%	+3 900	-3 600	+300
2025-05	179 300	+400	+0.22%	+3 800	-3 900	-100
2025-04	178 900	0	0.0%	+3 400	-3 900	-500
2025-03	178 900	+2 000	+1.13%	+5 400	-3 900	+1 500
2025-02	176 900	+200	+0.11%	+4 000	-4 300	-300
2025-01	176 700	-300	-0.17%	+3 900	-4 600	-700
2024-12	177 000	-800	-0.45%	+4 000	-5 300	-1 300

Taux moyen d'accroissement de la population (TMAP) sur l'année	TMAP sur les 6 premiers mois (décembre 2024 à juin 2025)	TMAP sur les 6 derniers mois (juin 2025 à décembre 2025)
+2.02%	+2.0%	+0.39%

60.2. Graphes des estimations de population et de mobilité

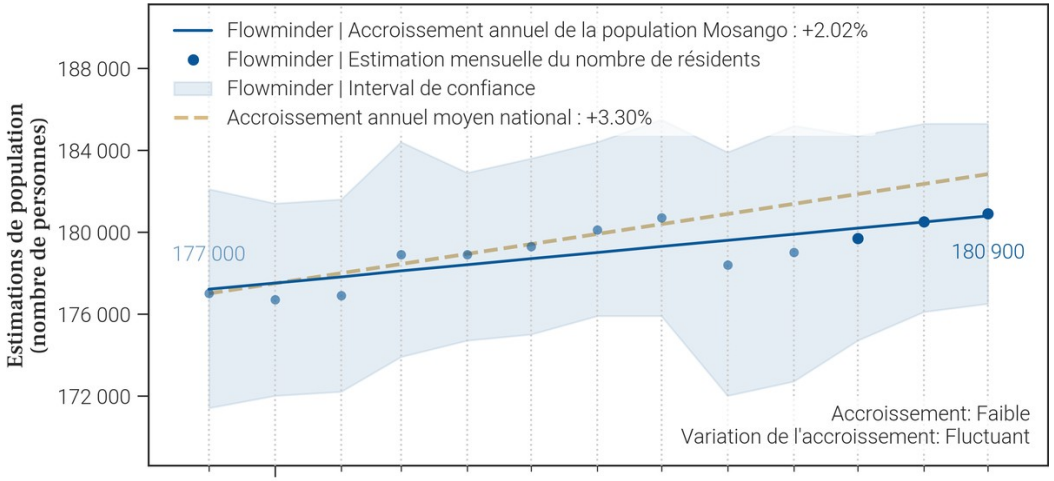

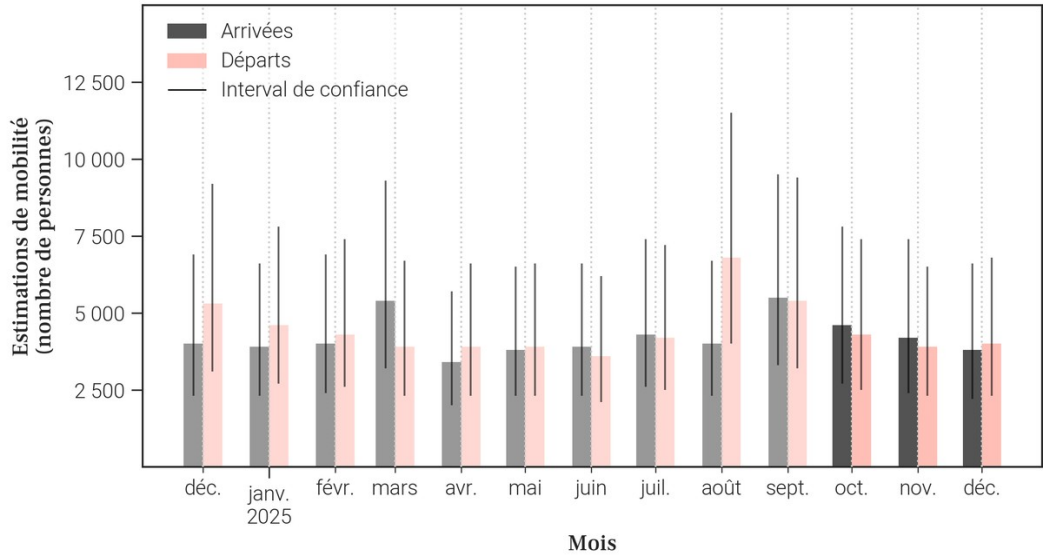

60.3. Données de population rapportées dans DHIS2[1]

Année	Estimation de population de DHIS2 (nombre de personnes)	Changement à l'année précédente (différence)	Changement à l'année précédente (pourcentage)
2025	164 044	+6 059	+3.84%
2024	157 985	X	X

- Le tableau et les graphiques montrent **le nombre de résidents dans Mosango pour le mois de décembre 2025 et les 12 mois précédents**. Un 'résident' désigne ici une personne **ayant passé plus de 2 semaines dans Mosango pour un mois donné**.
- Pour un mois en particulier, **le solde migratoire (arrivées moins les départs) n'est pas égal au changement de population, car il n'inclut pas l'accroissement naturel (naissances et décès)** de la population durant le mois.
- Une attention particulière doit être portée à la **différence d'échelle des axes d'ordonnées** (entre les mesures de population et de mobilité). Une attention particulière doit également être portée au **roulement de la population**, par exemple un large nombre d'arrivées ne changera pas la population de manière significative si le nombre de départs est lui aussi élevé.

61. Mobilité : origine des flux importants (flux de plus de 100 personnes uniquement) à destination de Mosango en décembre 2025

61.1. Tableau des estimations d'arrivées décembre 2025

Origine (Province)	Origine (Zone de santé)	Estimation des arrivées : nombre de personnes ayant quitté cette zone de santé pour Mosango	Solde migratoire pour la connection (différence entre arrivées et départs)
Kwilu	Lusanga	1 000	-100
Kwilu	Masi Manimba	800	100
Kwilu	Vanga	600	100
Kwilu	Bulungu	300	-100
Kwilu	Kikwit Nord	200	-100
Kwilu	Yasa Bonga	200	100
Kinshasa	Kikimi	100	0
Kinshasa	Kingasani	100	*Pas de départs*
Kinshasa	Nsele	100	0
Kwilu	Kikwit Sud	100	-100

61.2. Carte des estimations d'arrivées décembre 2025

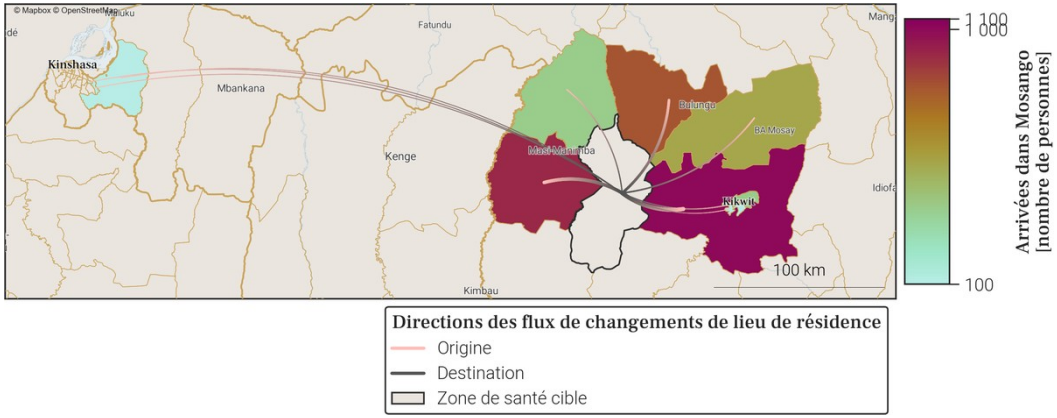

- Le tableau et la carte montrent **seulement une partie du nombre total de personnes qui sont arrivées dans Mosango** au mois de décembre 2025, pour les connexions les plus importantes. En effet, **seules les arrivées de plus de 100 personnes dans Mosango depuis une autre zone de santé sont représentées**. De plus, un maximum de 20 connections (par ordre d'importance) sont disponibles dans le tableau.
- Le nombre total de toutes les arrivées en décembre 2025 est disponible à la place dans la section page 1 : Variations mensuelles des estimations de population et de mobilité, dans le graphe et/ou tableau des estimations de mobilité.

62. Mobilité : destinations des flux importants (flux de plus de 100 personnes uniquement) au départ de Mosango en décembre 2025

62.1. Tableau des estimations de départs décembre 2025

Destination (Province)	Destination (Zone de santé)	Estimation des départs : nombre de personnes ayant quitté Mosango pour cette zone de santé	Solde migratoire pour la connection (différence entre arrivées et départs)
Kwilu	Lusanga	-1 100	-100
Kwilu	Masi Manimba	-700	100
Kwilu	Vanga	-500	100
Kwilu	Bulungu	-400	-100
Kwilu	Kikwit Nord	-300	-100
Kwilu	Kikwit Sud	-200	-100
Kinshasa	Kikimi	-100	0
Kinshasa	Masina 2	-100	*Pas d'arrivées*
Kinshasa	Nsele	-100	0
Kwilu	Yasa Bonga	-100	100

62.2. Carte des estimations de départs décembre 2025

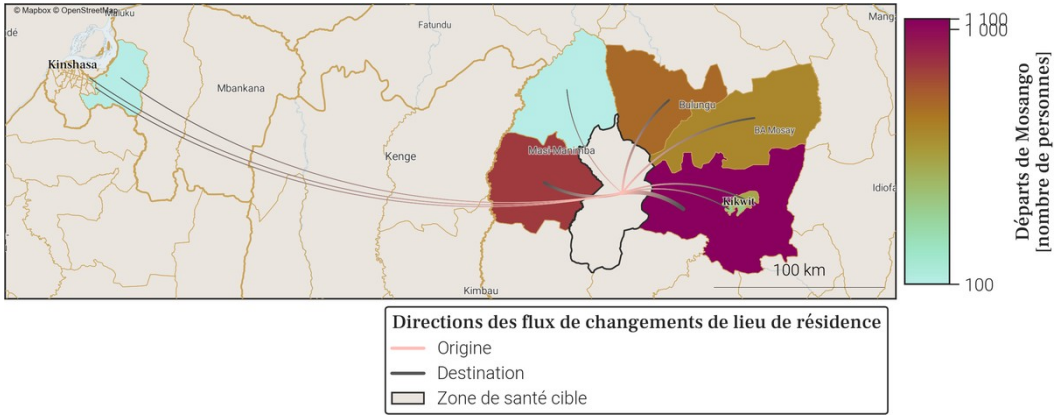

- Le tableau et la carte montrent **seulement une partie du nombre total de personnes qui sont parties de Mosango** au mois de décembre 2025, pour les connexions les plus importantes. En effet, **seuls les départs de plus de 100 personnes de Mosango vers une autre zone de santé sont représentés**. De plus, un maximum de 20 connections (par ordre d'importance) sont disponibles dans le tableau.
- Le nombre total de tout les départs en décembre 2025 est disponible à la place dans la section page 1 : Variations mensuelles des estimations de population et de mobilité, dans le graphe et/ou tableau des estimations de mobilité.

63. Localisation de la zone de santé

63.1. Carte des provinces

63.2. Carte des zones de santé

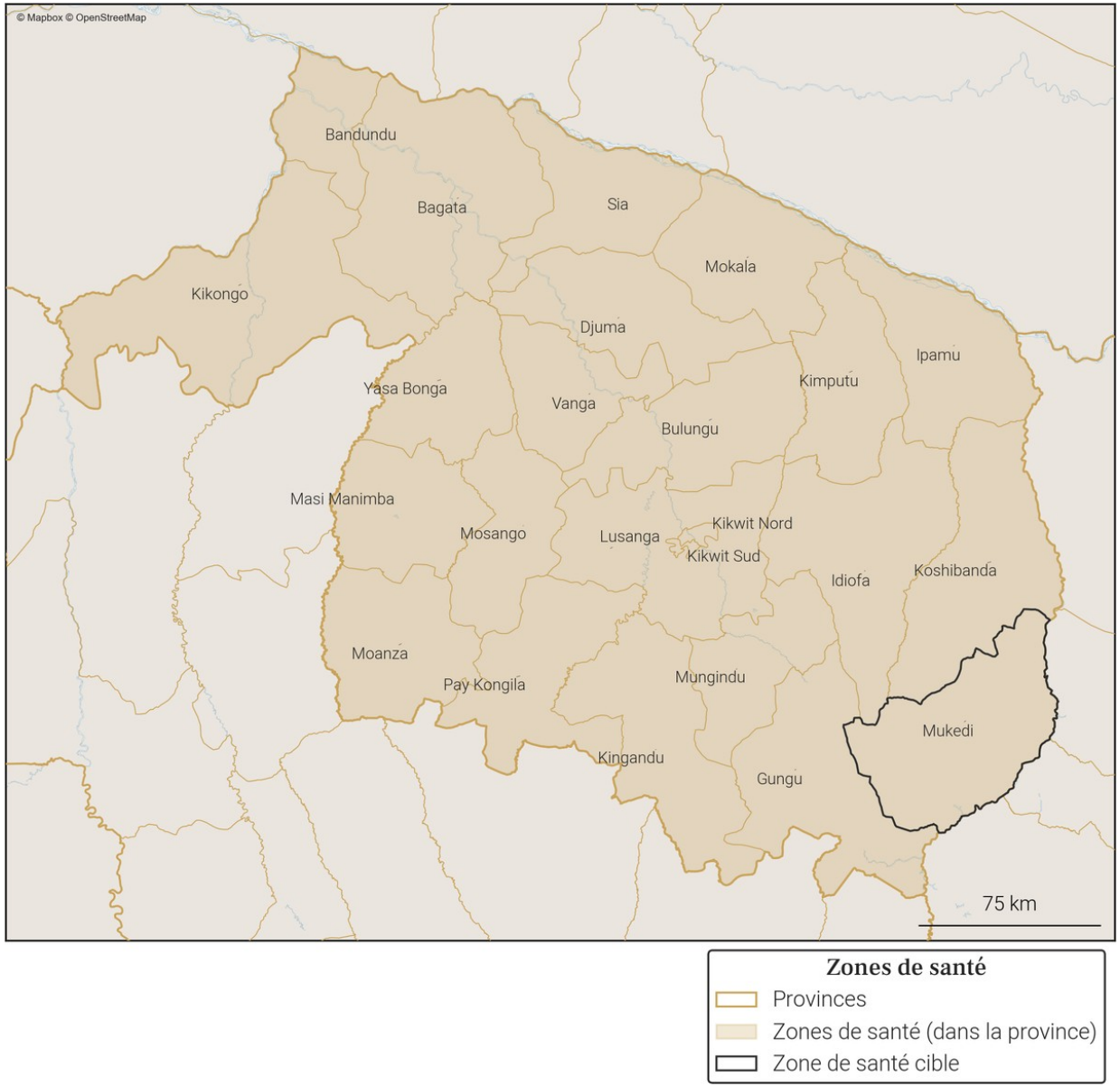

Gavi OIM ONU MIGRATION PEV Programme Elargi de Vaccination République Démocratique du Congo vodacom FLOWMINDER.ORG

64. Variations mensuelles des estimations de population et de mobilité sur une année

64.1. Tableau des estimations de population et de mobilité

Date (année-mois)	Estimation de population (nombre de personnes)	Changement au mois précédent (différence)	Changement au mois précédent (pourcentage)	Arrivées estimées (nombre de personnes)	Départs estimés (nombre de personnes)	Solde migratoire (différence), accroissement naturel exclus
2025-12	**282 200**	**+1 700**	**+0.61%**	**+2 600**	**-1 700**	**+900**
2025-11	**280 500**	**+1 000**	**+0.36%**	**+2 000**	**-1 800**	**+200**
2025-10	**279 500**	**+400**	**+0.14%**	**+2 000**	**-2 400**	**-400**
2025-09	279 100	+1 200	+0.43%	+2 300	-1 900	+400
2025-08	277 900	+900	+0.32%	+2 000	-1 900	+100
2025-07	277 000	+800	+0.29%	+1 700	-1 600	+100
2025-06	276 200	+400	+0.15%	+1 600	-2 000	-400
2025-05	275 800	+700	+0.25%	+1 800	-1 800	0
2025-04	275 100	+600	+0.22%	+1 600	-1 800	-200
2025-03	274 500	+900	+0.33%	+1 600	-1 400	+200
2025-02	273 600	+700	+0.26%	+1 800	-1 700	+100
2025-01	272 900	+600	+0.22%	+2 100	-2 300	-200
2024-12	272 300	+900	+0.33%	+2 200	-2 000	+200

Taux moyen d'accroissement de la population (TMAP) sur l'année	TMAP sur les 6 premiers mois (décembre 2024 à juin 2025)	TMAP sur les 6 derniers mois (juin 2025 à décembre 2025)
+3.43%	+1.5%	+2.06%

64.2. Graphes des estimations de population et de mobilité

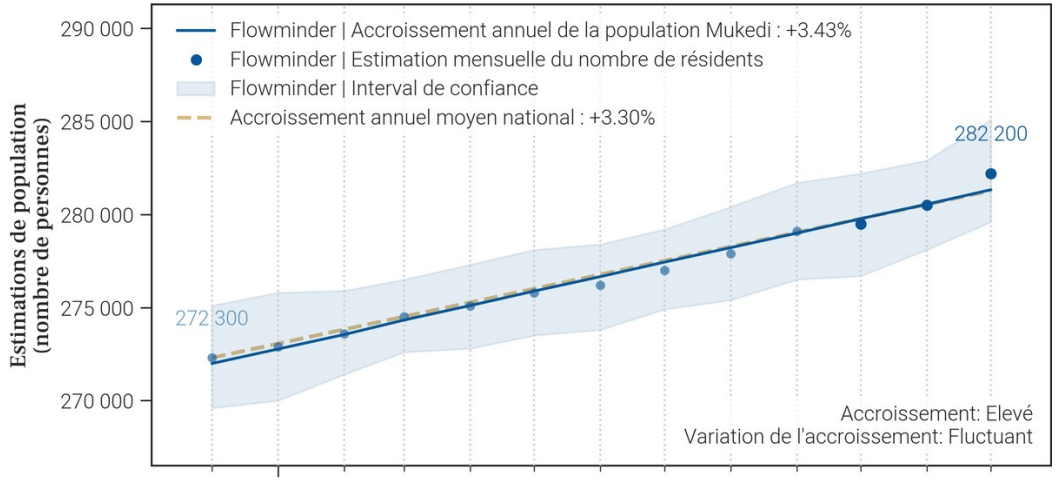

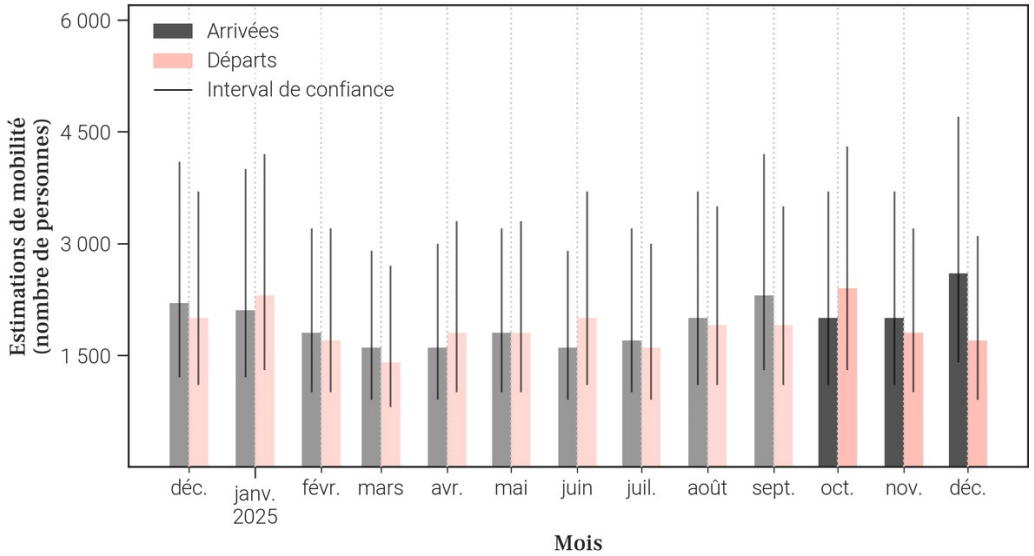

64.3. Données de population rapportées dans DHIS2[1]

Année	Estimation de population de DHIS2 (nombre de personnes)	Changement à l'année précédente (différence)	Changement à l'année précédente (pourcentage)
2025	X	X	X
2024	231 245	X	X

- Le tableau et les graphiques montrent **le nombre de résidents dans Mukedi pour le mois de décembre 2025 et les 12 mois précédents**. Un 'résident' désigne ici une personne **ayant passé plus de 2 semaines dans Mukedi pour un mois donné**.
- Pour un mois en particulier, **le solde migratoire (arrivées moins les départs) n'est pas égal au changement de population, car il n'inclut pas l'accroissement naturel (naissances et décès)** de la population durant le mois.
- Une attention particulière doit être portée à la **différence d'échelle des axes d'ordonnées** (entre les mesures de population et de mobilité). Une attention particulière doit également être portée au **roulement de la population**, par exemple un large nombre d'arrivées ne changera pas la population de manière significative si le nombre de départs est lui aussi élevé.

65. Mobilité : origine des flux importants (flux de plus de 100 personnes uniquement) à destination de Mukedi en décembre 2025

65.1. Tableau des estimations d'arrivées décembre 2025

Origine (Province)	Origine (Zone de santé)	Estimation des arrivées : nombre de personnes ayant quitté cette zone de santé pour Mukedi	Solde migratoire pour la connection (différence entre arrivées et départs)
Kasaï	Mikope	800	*Pas de départs*
Kwilu	Koshibanda	400	200
Kwilu	Kikwit Nord	300	100
Kwilu	Kikwit Sud	200	0
Kasaï	Kamonia	100	0
Kasaï	Kanzala	100	0
Kasaï	Tshikapa	100	0
Kinshasa	Nsele	100	0
Kwilu	Gungu	100	0
Kwilu	Idiofa	100	0

65.2. Carte des estimations d'arrivées décembre 2025

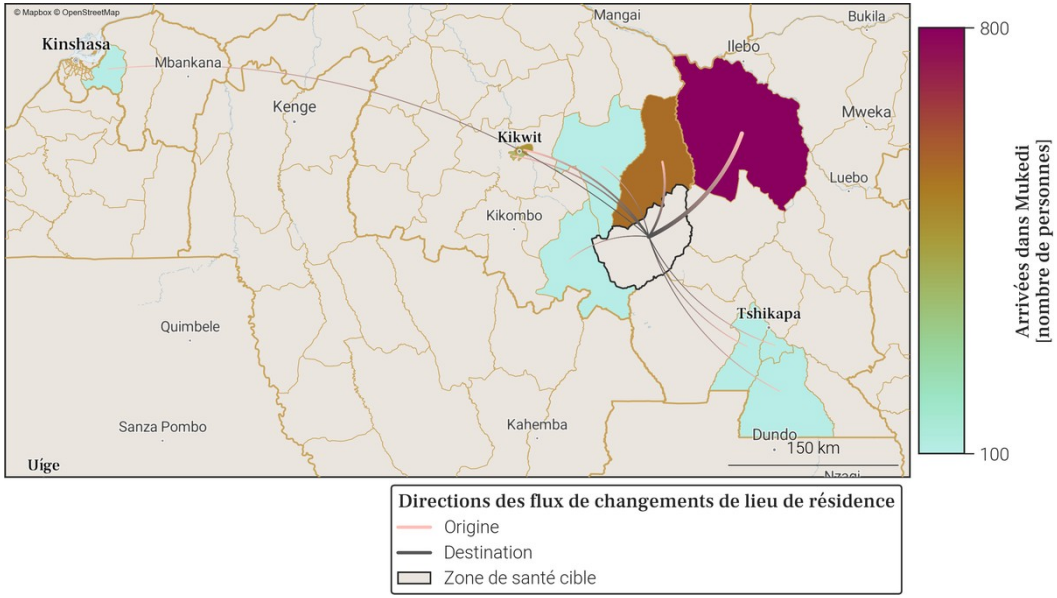

- Le tableau et la carte montrent **seulement une partie du nombre total de personnes qui sont arrivées dans Mukedi** au mois de décembre 2025, pour les connexions les plus importantes. En effet, **seules les arrivées de plus de 100 personnes dans Mukedi depuis une autre zone de santé sont représentées**. De plus, un maximum de 20 connections (par ordre d'importance) sont disponibles dans le tableau.
- Le nombre total de toutes les arrivées en décembre 2025 est disponible à la place dans la section page 1 : Variations mensuelles des estimations de population et de mobilité, dans le graphe et/ou tableau des estimations de mobilité.

66. Mobilité : destinations des flux importants (flux de plus de 100 personnes uniquement) au départ de Mukedi en décembre 2025

66.1. Tableau des estimations de départs décembre 2025

Destination (Province)	Destination (Zone de santé)	Estimation des départs : nombre de personnes ayant quitté Mukedi pour cette zone de santé	Solde migratoire pour la connection (différence entre arrivées et départs)
Kwilu	Kikwit Nord	-200	100
Kwilu	Kikwit Sud	-200	0
Kwilu	Koshibanda	-200	200
Kasaï	Kamonia	-100	0
Kasaï	Kanzala	-100	0
Kasaï	Tshikapa	-100	0
Kinshasa	Nsele	-100	0
Kwilu	Gungu	-100	0
Kwilu	Idiofa	-100	0

66.2. Carte des estimations de départs décembre 2025

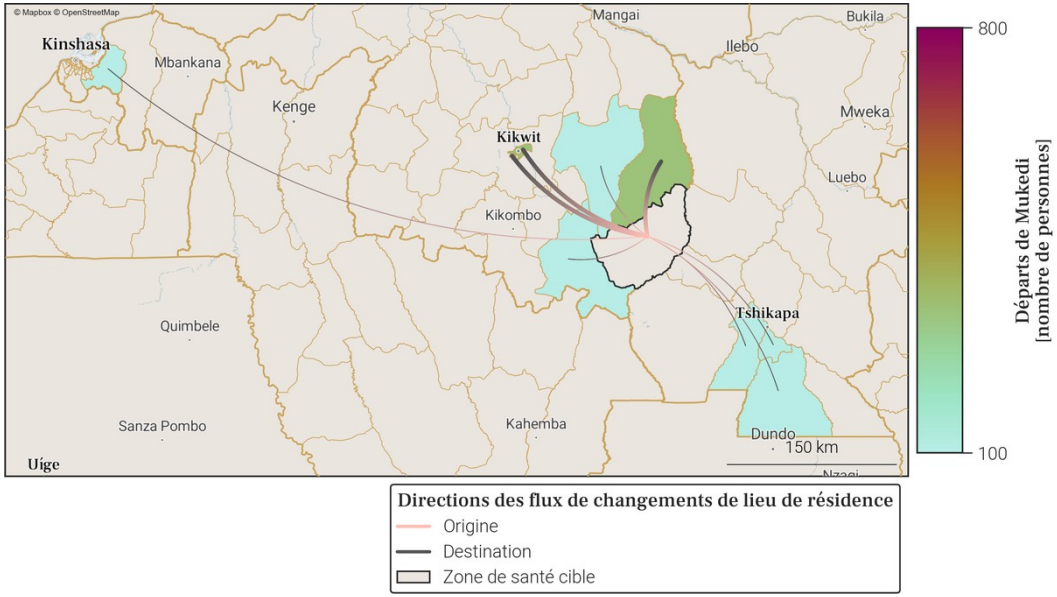

- Le tableau et la carte montrent **seulement une partie du nombre total de personnes qui sont parties de Mukedi** au mois de décembre 2025, pour les connexions les plus importantes. En effet, **seuls les départs de plus de 100 personnes de Mukedi vers une autre zone de santé sont représentés**. De plus, un maximum de 20 connections (par ordre d'importance) sont disponibles dans le tableau.
- Le nombre total de tout les départs en décembre 2025 est disponible à la place dans la section page 1 : Variations mensuelles des estimations de population et de mobilité, dans le graphe et/ou tableau des estimations de mobilité.

67. Localisation de la zone de santé

67.1. Carte des provinces

67.2. Carte des zones de santé

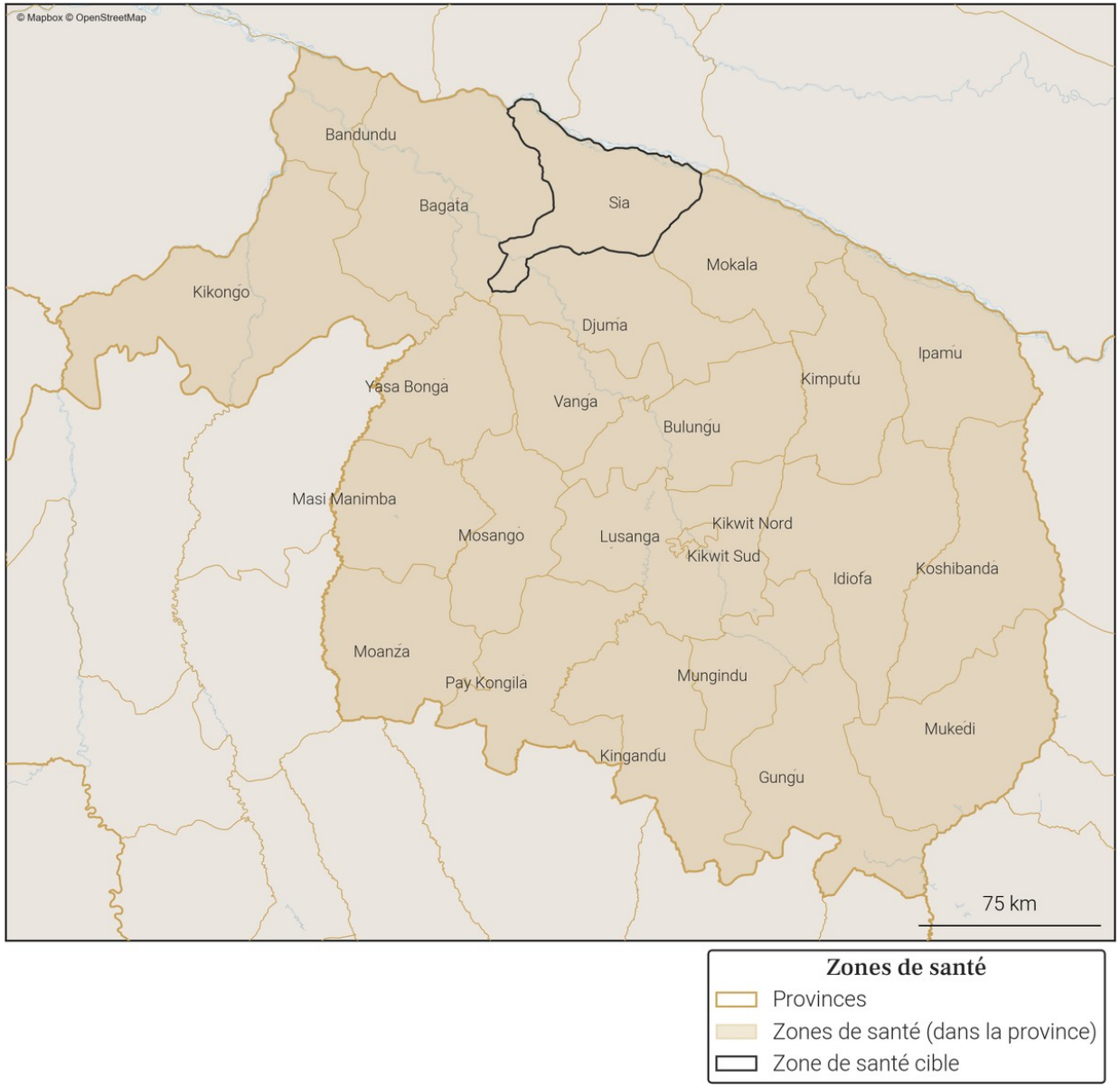

Gavi OIM ONU MIGRATION PEV Programme Elargi de Vaccination République Démocratique du Congo vodacom FLOWMINDER.ORG

68. Variations mensuelles des estimations de population et de mobilité sur une année

68.1. Tableau des estimations de population et de mobilité

Date (année-mois)	Estimation de population (nombre de personnes)	Changement au mois précédent (différence)	Changement au mois précédent (pourcentage)	Arrivées estimées (nombre de personnes)	Départs estimés (nombre de personnes)	Solde migratoire (différence), accroissement naturel exclus
2025-12	**174 600**	**0**	**0.0%**	**+2 400**	**-2 900**	**-500**
2025-11	**174 600**	**-300**	**-0.17%**	**+2 600**	**-3 400**	**-800**
2025-10	**174 900**	**+1 400**	**+0.81%**	**+4 200**	**-3 200**	**+1 000**
2025-09	173 500	-600	-0.34%	+2 400	-3 500	-1 100
2025-08	174 100	-1 100	-0.63%	+2 400	-3 900	-1 500
2025-07	175 200	+600	+0.34%	+2 900	-2 700	+200
2025-06	174 600	+1 100	+0.63%	+2 900	-2 400	+500
2025-05	173 500	-500	-0.29%	+2 400	-3 300	-900
2025-04	174 000	-700	-0.4%	+2 200	-3 300	-1 100
2025-03	174 700	+1 200	+0.69%	+2 900	-2 200	+700
2025-02	173 500	+400	+0.23%	+2 500	-2 500	0
2025-01	173 100	+2 000	+1.17%	+3 800	-2 300	+1 500
2024-12	171 100	+800	+0.47%	+3 100	-2 800	+300

Taux moyen d'accroissement de la population (TMAP) sur l'année	TMAP sur les 6 premiers mois (décembre 2024 à juin 2025)	TMAP sur les 6 derniers mois (juin 2025 à décembre 2025)
+1.25%	+1.48%	-0.05%

68.2. Graphes des estimations de population et de mobilité

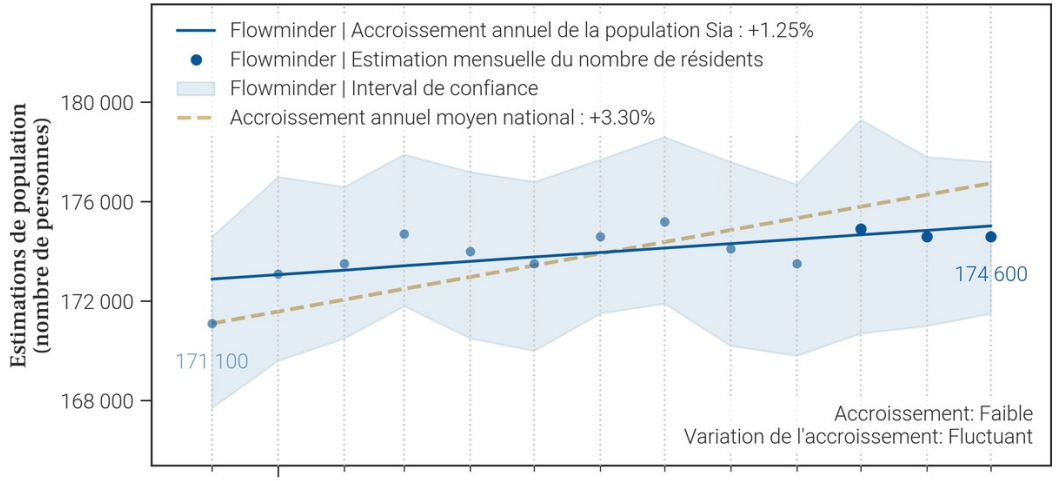

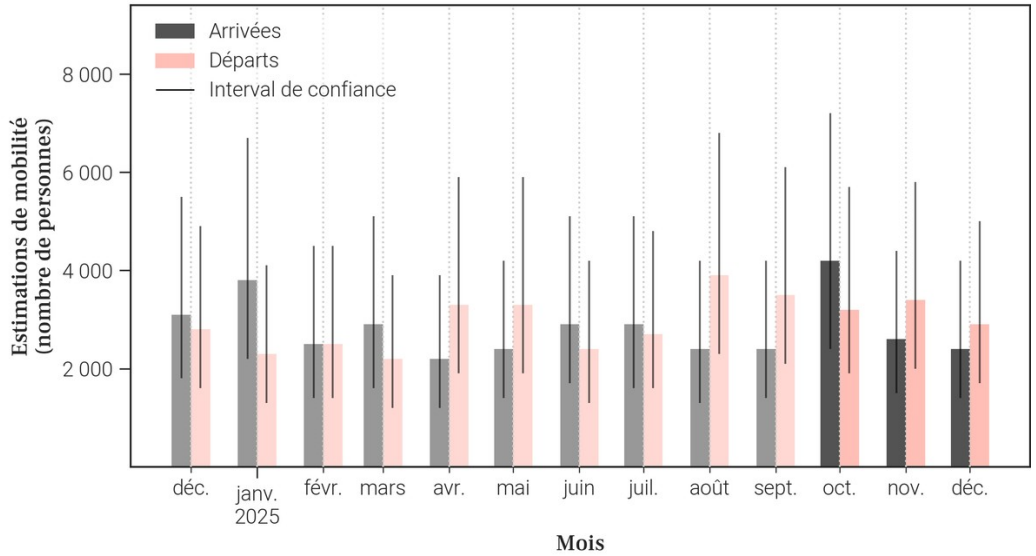

68.3. Données de population rapportées dans DHIS2[1]

Année	Estimation de population de DHIS2 (nombre de personnes)	Changement à l'année précédente (différence)	Changement à l'année précédente (pourcentage)
2025	X	X	X
2024	143 600	X	X

- Le tableau et les graphiques montrent **le nombre de résidents dans Sia pour le mois de décembre 2025 et les 12 mois précédents**. Un 'résident' désigne ici une personne **ayant passé plus de 2 semaines dans Sia pour un mois donné**.
- Pour un mois en particulier, **le solde migratoire (arrivées moins les départs) n'est pas égal au changement de population, car il n'inclut pas l'accroissement naturel (naissances et décès)** de la population durant le mois.
- Une attention particulière doit être portée à la **différence d'échelle des axes d'ordonnées** (entre les mesures de population et de mobilité). Une attention particulière doit également être portée au **roulement de la population**, par exemple un large nombre d'arrivées ne changera pas la population de manière significative si le nombre de départs est lui aussi élevé.

69. Mobilité : origine des flux importants (flux de plus de 100 personnes uniquement) à destination de Sia en décembre 2025

69.1. Tableau des estimations d'arrivées décembre 2025

Origine (Province)	Origine (Zone de santé)	Estimation des arrivées : nombre de personnes ayant quitté cette zone de santé pour Sia	Solde migratoire pour la connection (différence entre arrivées et départs)
Kwilu	Bagata	500	100
Kwilu	Djuma	400	-100
Kwilu	Mokala	400	-200
Kwilu	Bandundu	300	0
Maindombe	Bosobe	200	-200
Kinshasa	Nsele	100	0
Kwilu	Kikwit Nord	100	0

69.2. Carte des estimations d'arrivées décembre 2025

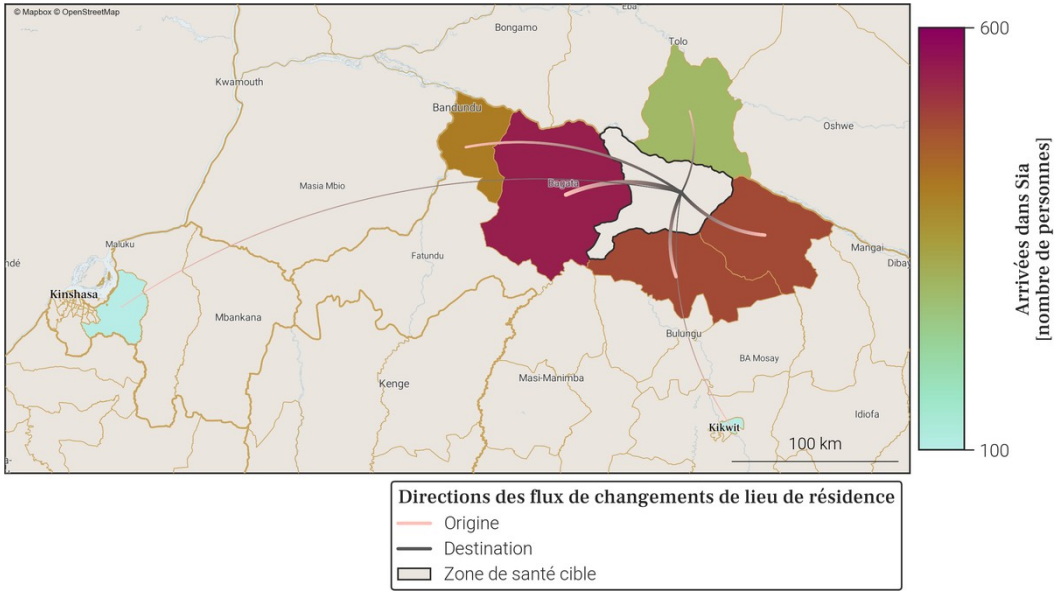

- Le tableau et la carte montrent **seulement une partie du nombre total de personnes qui sont arrivées dans Sia** au mois de décembre 2025, pour les connexions les plus importantes. En effet, **seules les arrivées de plus de 100 personnes dans Sia depuis une autre zone de santé sont représentées**. De plus, un maximum de 20 connections (par ordre d'importance) sont disponibles dans le tableau.
- Le nombre total de toutes les arrivées en décembre 2025 est disponible à la place dans la section page 1 : Variations mensuelles des estimations de population et de mobilité, dans le graphe et/ou tableau des estimations de mobilité.

70. Mobilité : destinations des flux importants (flux de plus de 100 personnes uniquement) au départ de Sia en décembre 2025

70.1. Tableau des estimations de départs décembre 2025

Destination (Province)	Destination (Zone de santé)	Estimation des départs : nombre de personnes ayant quitté Sia pour cette zone de santé	Solde migratoire pour la connection (différence entre arrivées et départs)
Kwilu	Mokala	-600	-200
Kwilu	Djuma	-500	-100
Kwilu	Bagata	-400	100
Maindombe	Bosobe	-400	-200
Kwilu	Bandundu	-300	0
Kinshasa	Kikimi	-100	*Pas d'arrivées*
Kinshasa	Nsele	-100	0
Kwilu	Kikwit Nord	-100	0

70.2. Carte des estimations de départs décembre 2025

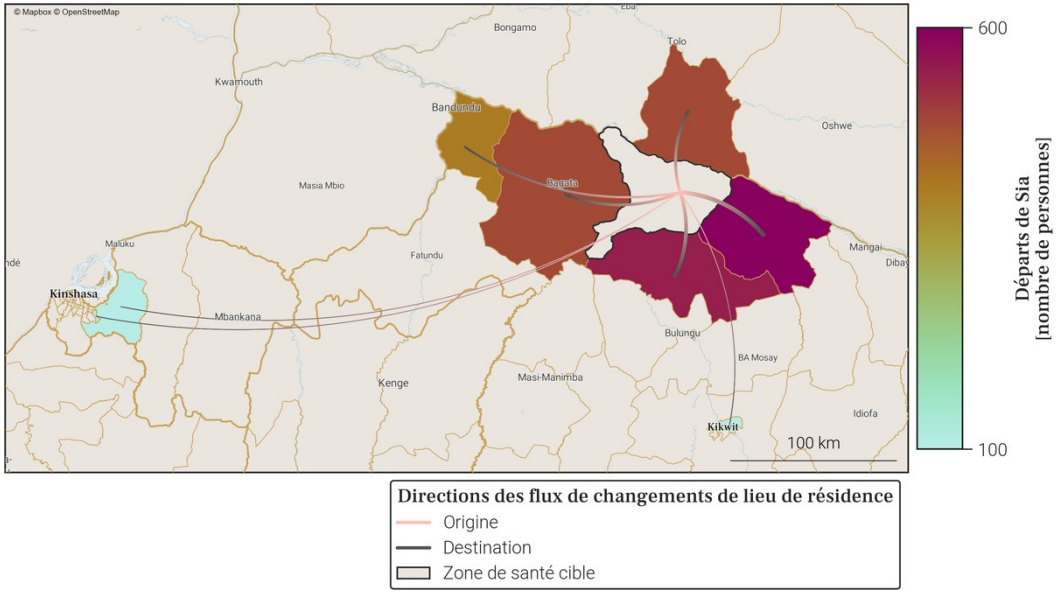

- Le tableau et la carte montrent **seulement une partie du nombre total de personnes qui sont parties de Sia** au mois de décembre 2025, pour les connexions les plus importantes. En effet, **seuls les départs de plus de 100 personnes de Sia vers une autre zone de santé sont représentés**. De plus, un maximum de 20 connections (par ordre d'importance) sont disponibles dans le tableau.
- Le nombre total de tout les départs en décembre 2025 est disponible à la place dans la section page 1 : Variations mensuelles des estimations de population et de mobilité, dans le graphe et/ou tableau des estimations de mobilité.

71. Localisation de la zone de santé

71.1. Carte des provinces

71.2. Carte des zones de santé

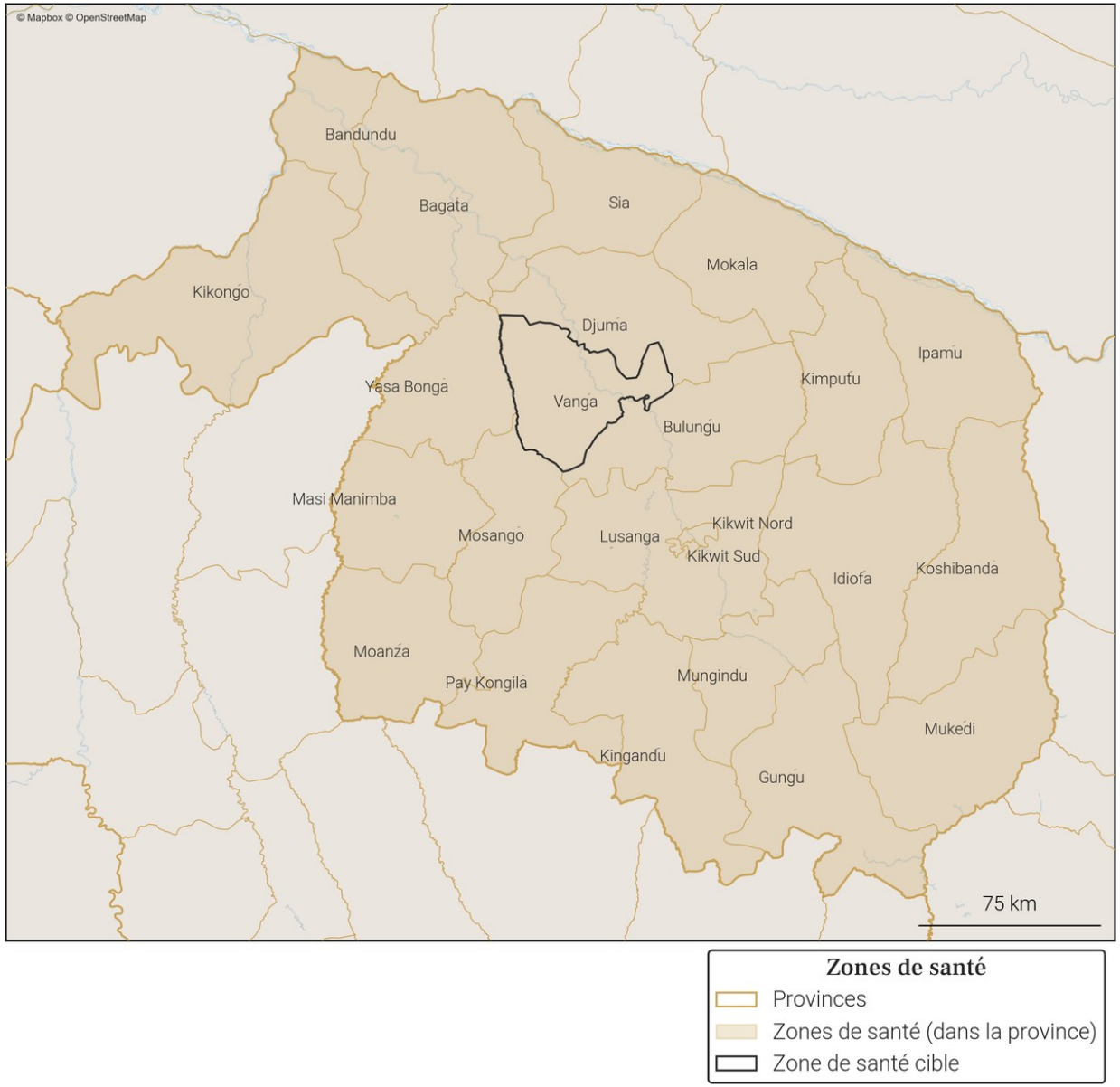

72. Variations mensuelles des estimations de population et de mobilité sur une année

72.1. Tableau des estimations de population et de mobilité

Date (année-mois)	Estimation de population (nombre de personnes)	Changement au mois précédent (différence)	Changement au mois précédent (pourcentage)	Arrivées estimées (nombre de personnes)	Départs estimés (nombre de personnes)	Solde migratoire (différence), accroissement naturel exclus
2025-12	**239 300**	**+1 000**	**+0.42%**	**+3 900**	**-3 600**	**+300**
2025-11	**238 300**	**+800**	**+0.34%**	**+4 100**	**-4 000**	**+100**
2025-10	**237 500**	**+1 800**	**+0.76%**	**+5 600**	**-4 400**	**+1 200**
2025-09	235 700	0	0.0%	+4 200	-4 900	-700
2025-08	235 700	-1 400	-0.59%	+3 900	-5 900	-2 000
2025-07	237 100	-200	-0.08%	+3 900	-4 700	-800
2025-06	237 300	+1 000	+0.42%	+4 200	-3 800	+400
2025-05	236 300	-200	-0.08%	+3 700	-4 600	-900
2025-04	236 500	+400	+0.17%	+3 800	-4 100	-300
2025-03	236 100	+600	+0.25%	+3 600	-3 600	0
2025-02	235 500	+2 100	+0.9%	+4 900	-3 400	+1 500
2025-01	233 400	+400	+0.17%	+4 200	-4 400	-200
2024-12	233 000	+1 200	+0.52%	+4 600	-4 100	+500

Taux moyen d'accroissement de la population (TMAP) sur l'année	TMAP sur les 6 premiers mois (décembre 2024 à juin 2025)	TMAP sur les 6 derniers mois (juin 2025 à décembre 2025)
+1.93%	+1.81%	+0.92%

72.2. Graphes des estimations de population et de mobilité

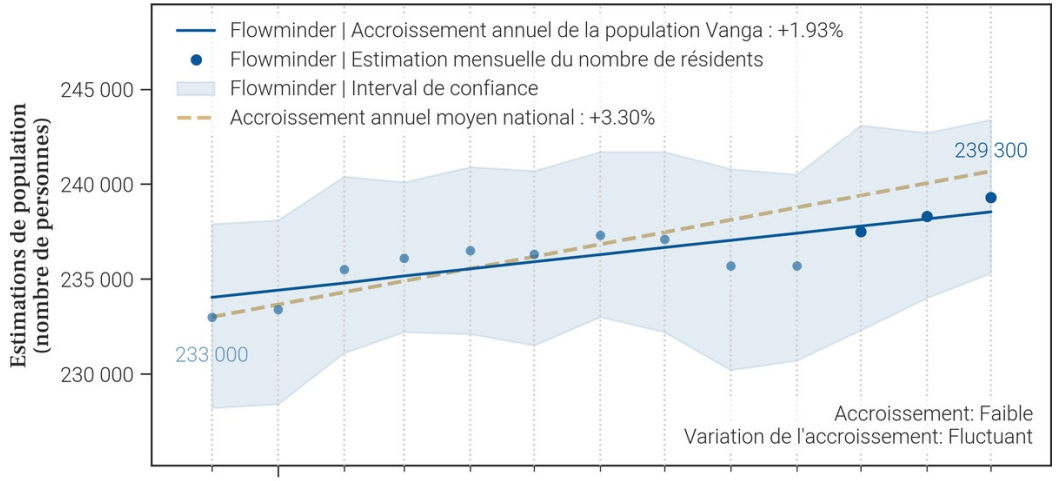

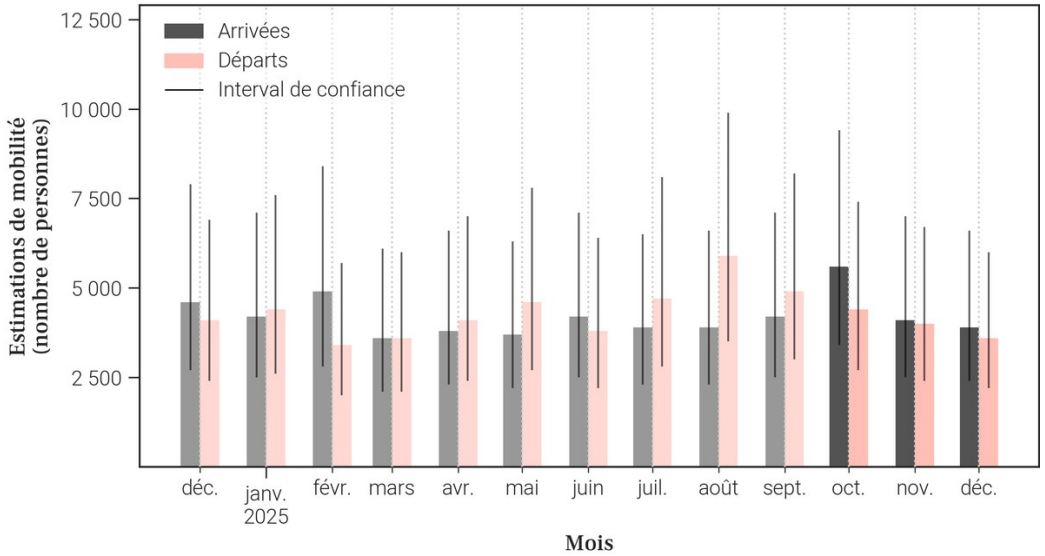

72.3. Données de population rapportées dans DHIS2[1]

Année	Estimation de population de DHIS2 (nombre de personnes)	Changement à l'année précédente (différence)	Changement à l'année précédente (pourcentage)
2025	X	X	X
2024	374 602	X	X

- Le tableau et les graphiques montrent **le nombre de résidents dans Vanga pour le mois de décembre 2025 et les 12 mois précédents**. Un 'résident' désigne ici une personne **ayant passé plus de 2 semaines dans Vanga pour un mois donné**.
- Pour un mois en particulier, **le solde migratoire (arrivées moins les départs) n'est pas égal au changement de population, car il n'inclut pas l'accroissement naturel (naissances et décès)** de la population durant le mois.
- Une attention particulière doit être portée à la **différence d'échelle des axes d'ordonnées** (entre les mesures de population et de mobilité). Une attention particulière doit également être portée au **roulement de la population**, par exemple un large nombre d'arrivées ne changera pas la population de manière significative si le nombre de départs est lui aussi élevé.

73. Mobilité : origine des flux importants (flux de plus de 100 personnes uniquement) à destination de Vanga en décembre 2025

73.1. Tableau des estimations d'arrivées décembre 2025

Origine (Province)	Origine (Zone de santé)	Estimation des arrivées : nombre de personnes ayant quitté cette zone de santé pour Vanga	Solde migratoire pour la connection (différence entre arrivées et départs)
Kwilu	Bulungu	900	200
Kwilu	Djuma	600	200
Kwilu	Mosango	500	-100
Kwilu	Kikwit Nord	300	0
Kinshasa	Nsele	200	0
Kwilu	Lusanga	200	0
Kinshasa	Binza Ozone	100	*Pas de départs*
Kinshasa	Kikimi	100	0
Kinshasa	Lemba	100	*Pas de départs*
Kinshasa	Masina 2	100	0
Kinshasa	Mont Ngafula 1	100	0
Kwilu	Bandundu	100	*Pas de départs*
Kwilu	Kikwit Sud	100	0
Kwilu	Masi Manimba	100	0

73.2. Carte des estimations d'arrivées décembre 2025

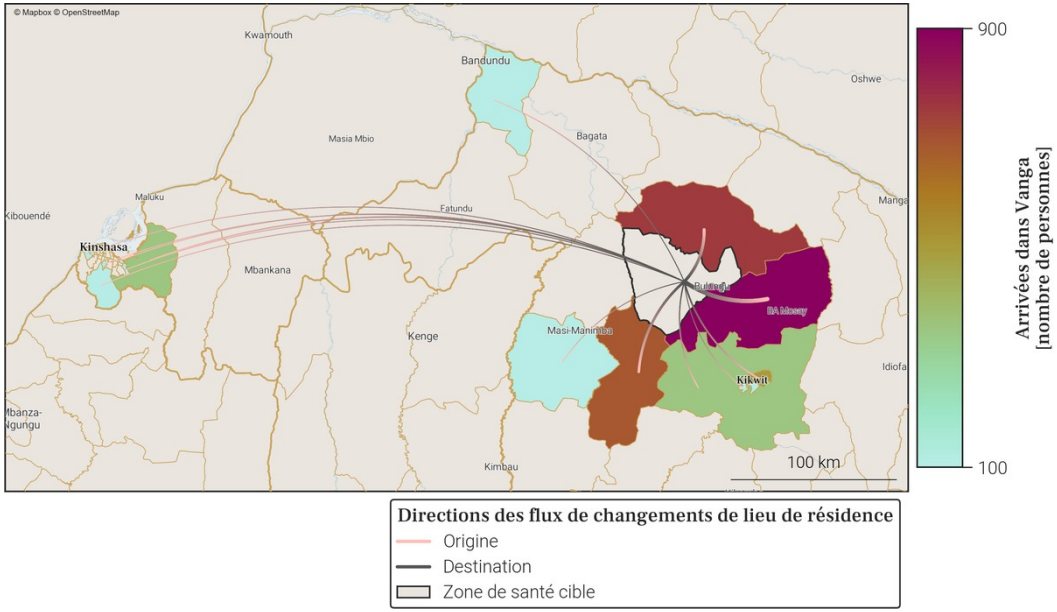

- Le tableau et la carte montrent **seulement une partie du nombre total de personnes qui sont arrivées dans Vanga** au mois de décembre 2025, pour les connexions les plus importantes. En effet, **seules les arrivées de plus de 100 personnes dans Vanga depuis une autre zone de santé sont représentées**. De plus, un maximum de 20 connections (par ordre d'importance) sont disponibles dans le tableau.
- Le nombre total de toutes les arrivées en décembre 2025 est disponible à la place dans la section page 1 : Variations mensuelles des estimations de population et de mobilité, dans le graphe et/ou tableau des estimations de mobilité.

74. Mobilité : destinations des flux importants (flux de plus de 100 personnes uniquement) au départ de Vanga en décembre 2025

74.1. Tableau des estimations de départs décembre 2025

Destination (Province)	Destination (Zone de santé)	Estimation des départs : nombre de personnes ayant quitté Vanga pour cette zone de santé	Solde migratoire pour la connection (différence entre arrivées et départs)
Kwilu	Bulungu	-700	200
Kwilu	Mosango	-600	-100
Kwilu	Djuma	-400	200
Kwilu	Kikwit Nord	-300	0
Kinshasa	Nsele	-200	0
Kwilu	Lusanga	-200	0
Kinshasa	Kikimi	-100	0
Kinshasa	Masina 2	-100	0
Kinshasa	Mont Ngafula 1	-100	0
Kwilu	Bagata	-100	*Pas d'arrivées*
Kwilu	Kikwit Sud	-100	0
Kwilu	Masi Manimba	-100	0

74.2. Carte des estimations de départs décembre 2025

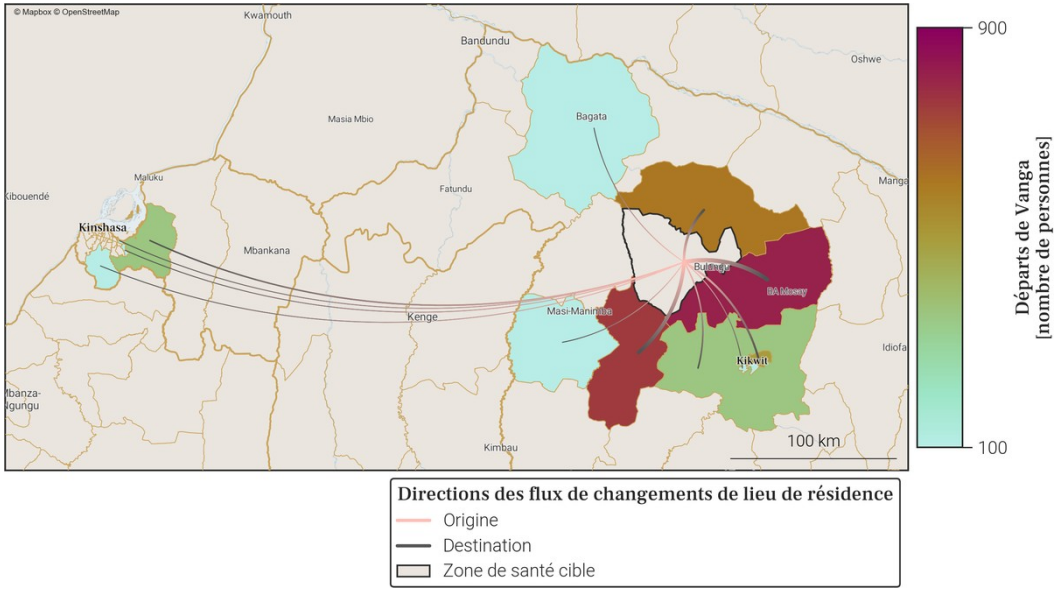

- Le tableau et la carte montrent **seulement une partie du nombre total de personnes qui sont parties de Vanga** au mois de décembre 2025, pour les connexions les plus importantes. En effet, **seuls les départs de plus de 100 personnes de Vanga vers une autre zone de santé sont représentés**. De plus, un maximum de 20 connections (par ordre d'importance) sont disponibles dans le tableau.
- Le nombre total de tout les départs en décembre 2025 est disponible à la place dans la section page 1 : Variations mensuelles des estimations de population et de mobilité, dans le graphe et/ou tableau des estimations de mobilité.

Annexe. Sources des données et explications des résultats de population et mobilité

1. Disponibilité des données dans la province

Parmi les 24 zones de santé de Kwilu, 5 ne sont pas disponibles du fait de la trop faible couverture des données CDR par rapport à la population totale dans ces zones.
Il s'agit des zones de santé de Kimputu, Moanza, Mungindu, Pay Kongila et Yasa Bonga.

2. Origine des données de population et mobilité

Les données mensuelles de population Flowminder par zone de santé sont basées sur des **1. estimations initiales de population (par zone de santé)**, de **2. mobilité (entre zones de santé)**, ainsi que **3. d'accroissement naturel (par zone de santé)**. Tous ces aspects sont inclus dans la production des estimations mensuelles de population.

1. Les estimations initiales de population sont basées sur des estimations démographiques par province publiées par l'INS[2] et des estimations démographiques par zone de santé publiées par l'OCHA des Nations Unies[3].

2. Les estimations de mobilité sont basées sur des données CDR de Vodacom RDC[4] (CDR - 'Call Detail Records', ou 'métadonnées de téléphonie mobile' en français), ainsi que sur des facteurs d'ajustement et d'échelle dérivés d'enquêtes sur la mobilité[5].

3. L'estimation des facteurs d'accroissement naturel de la population est basée sur des données de perspectives de démographie[2].

Pour plus d'informations veuillez consulter notre site pour la dernière version du rapport méthodologique ainsi que nos notes de publication de données.

3. Comprendre les données et leurs limitations

Nos estimations sont tirées des métadonnées de téléphonie mobile et ont pour but d'aider à affiner les dénominateurs de population en temps voulu. Elles ne couvrent pas toutes les zones de santé et d'importants changements démographiques peuvent passer inaperçus dans les provinces les moins bien couvertes. Cependant, les variations dans le temps, en particulier lorsque les tendances sont stables, peuvent constituer une information précieuse pour la planification.

3. Exemple d'estimation de la mobilité pour une zone de santé

Les lieux de séjour mensuels et les déplacements d'un mois à l'autre des abonnés téléphoniques, entre zones de santé, sont dérivés des **données CDR** ('Call Detail Records', ou 'métadonnées de téléphonie mobile' en français)

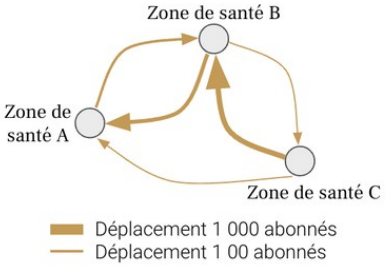

En utilisant des **estimations démographiques**, ainsi que des **facteurs d'ajustement et d'échelle dérivés d'enquêtes sur la mobilité**, les estimations de mobilité peuvent être corrigées et fournies à l'échelle de la population

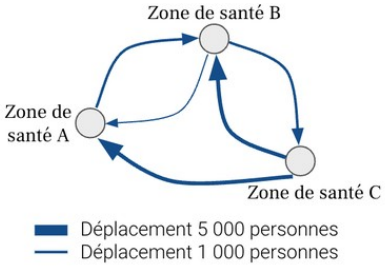

Pour chaque zone de santé, nous pouvons maintenant avoir une idée du nombre de personnes **arrivées** et/ou **parties**, ainsi que leur(s) origine(s) et/ou destination(s), d'un mois à l'autre (exemple pour la **Zone de santé A** ci-dessous)

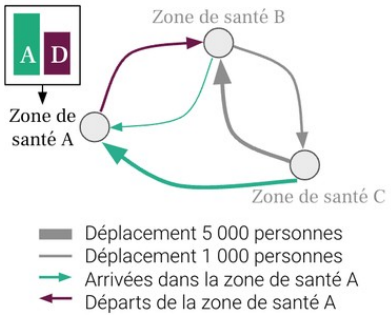

4. Exemple d'estimation de la population pour une zone de santé

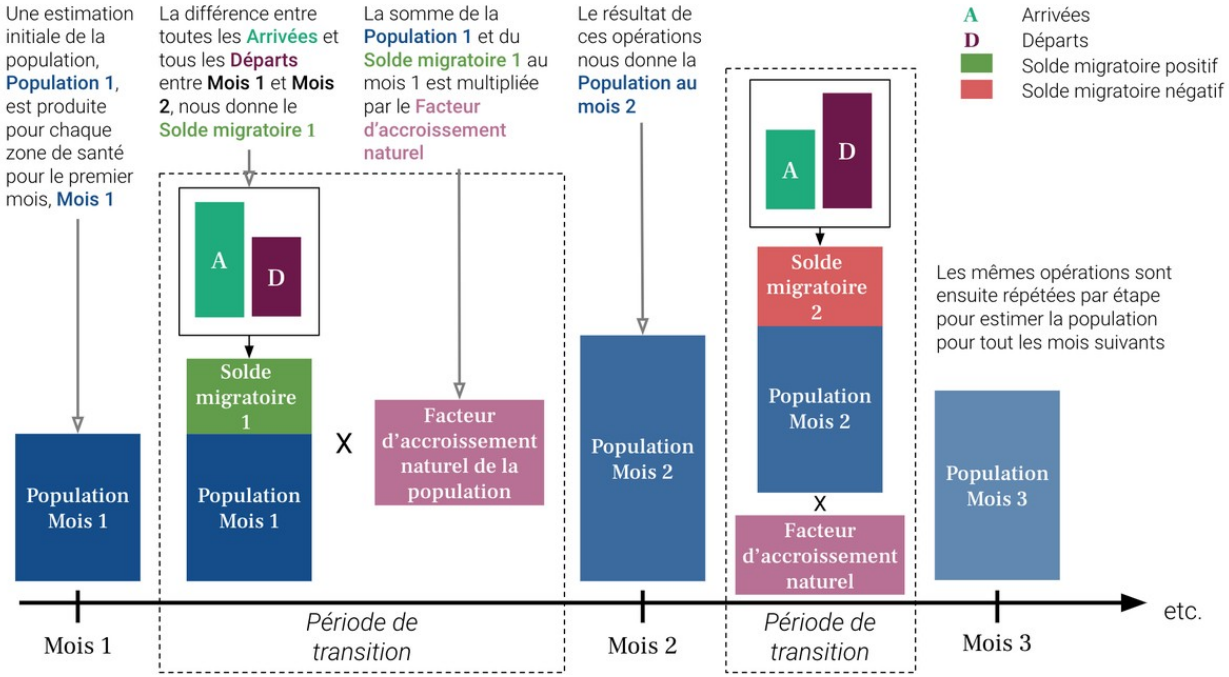

Références

[1] **DHIS2** : *Ministère de la Santé Publique RDC*. District Health Information Software 2023-2024.
[2] **Annuaire statistique 2020** : *Institut National de la Statistique (INS)*. République démocratique du Congo. Kinshasa.
[3] **Données d'estimation de la population** : *United Nations, Office for the Coordination of Humanitarian Affairs (OCHA)*. RDC - Statistiques des Populations par Zones de Santé 2020.
[4] **Données CDR de Vodacom RDC** : *Vodacom RDC*. Call Detail Records 2020-2025.
[5] **Facteurs d'ajustement et d'échelle dérivés d'enquêtes sur la mobilité** :
[a] *Institut national de la statistique (INS) RDC, WorldPop University of Southampton UK, Kinshasa School for Public Health (KSPH) RDC, Flowminder*. RDC microcensus 2021.
[b] *Flowminder*. Enquête Téléphonique en RDC 2021.

Pour toute question ou information sur les estimations en RDC, les méthodes utilisées dans ce document ou l'analyse de données mobiles, veuillez nous contacter à l'adresse suivante : **rdc@flowminder.org**.