FLOWMINDER.ORG

Kinshasa | Rapport provincial

(janvier 2025 - janvier 2026)

Estimations mensuelles de population et mobilité : Kinshasa

Période d'analyse : janvier 2025 - janvier 2026
Base de données : version des données v. 2.0
Date de publication : mars 2026

1. Estimations de mobilité et population : Kinshasa.

1.1. Flux nets estimés entre la province et les zones de santé extérieures (janv. 2026)

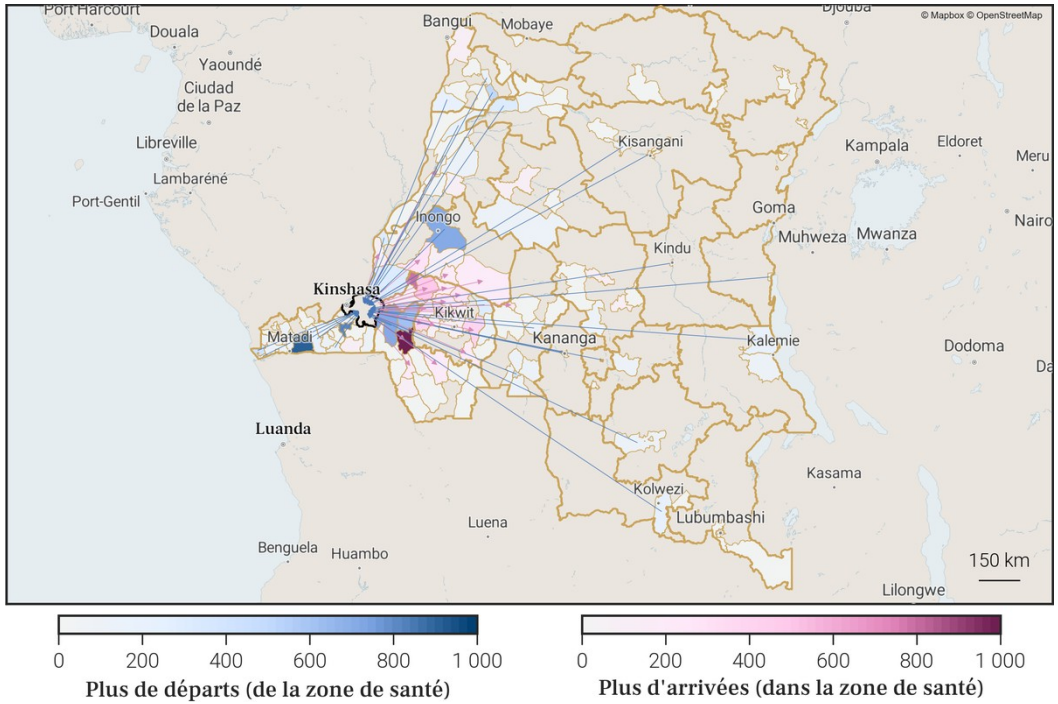

1.2. Estimations de mobilité mensuelles de la province

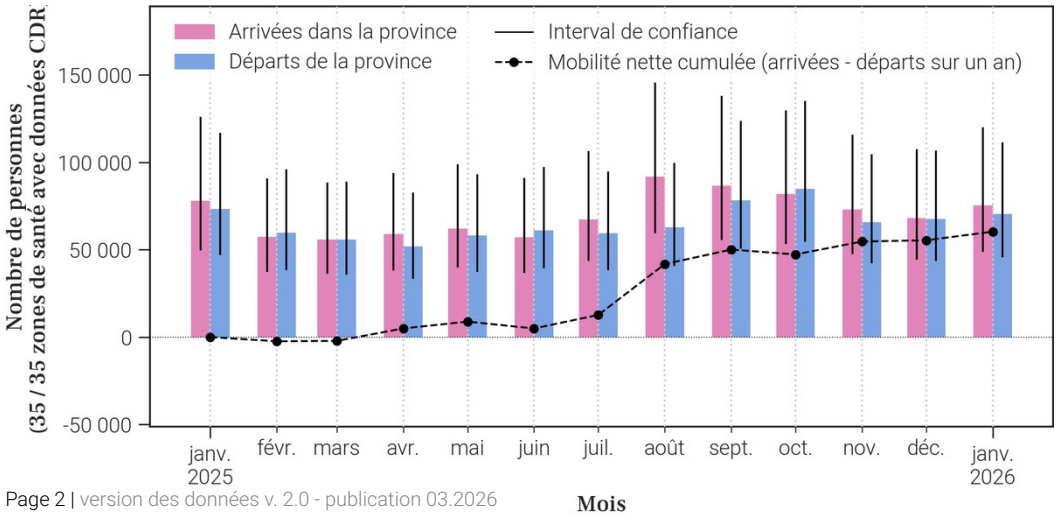

1.3. Flux nets estimés pour chaque zone de santé de la province (janv. 2026)

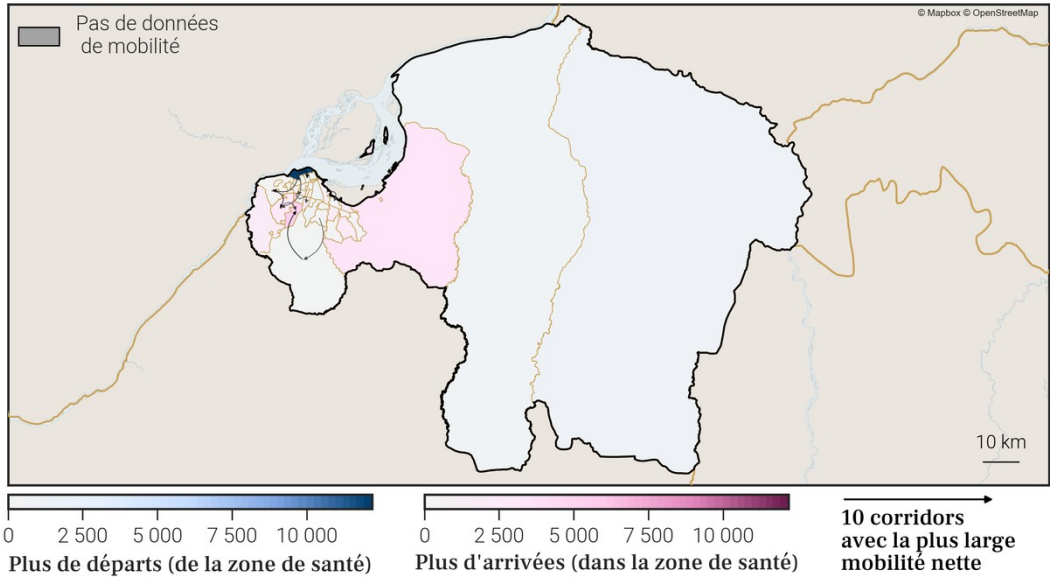

1.4. Estimations de croissance annuelle de la population par zone de santé

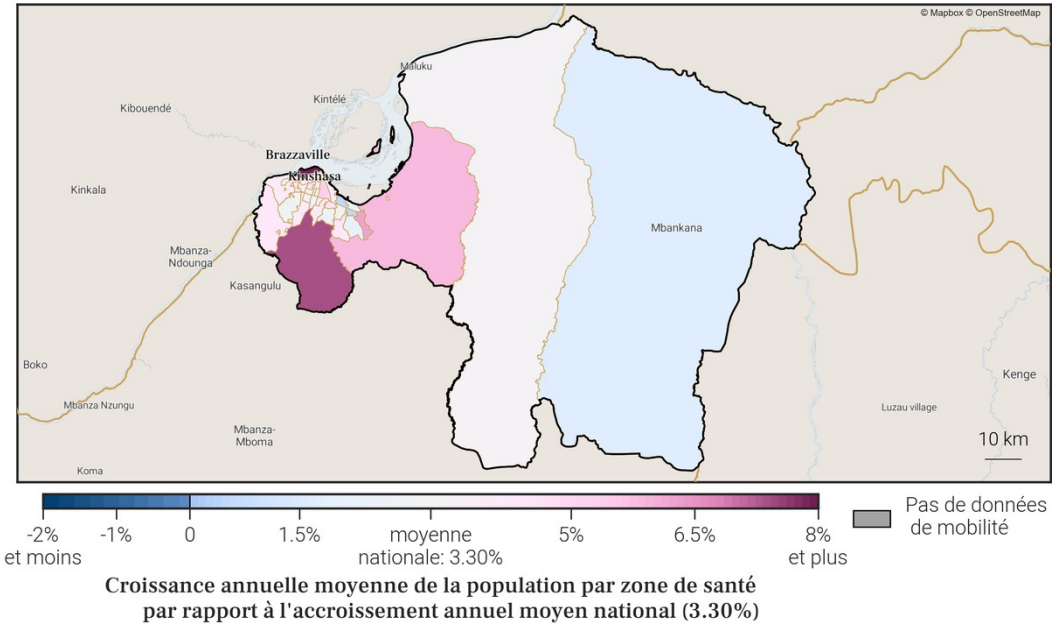

Foreign, Commonwealth & Development Office
vodacom
FLOWMINDER.ORG

3. Localisation de la zone de santé

3.1. Carte des provinces

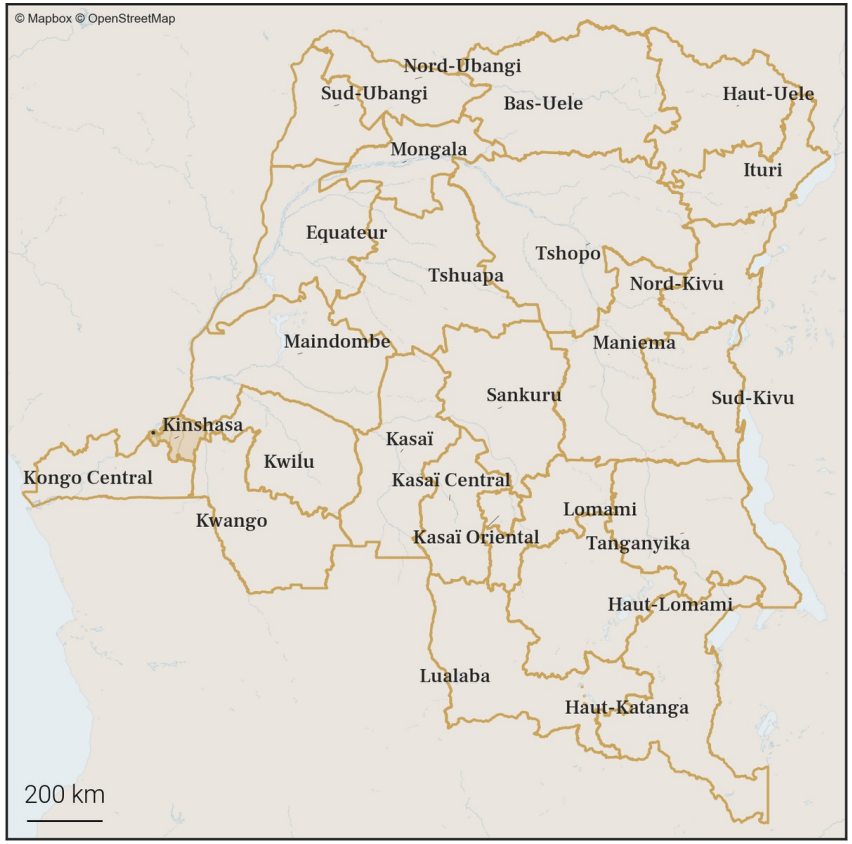

3.2. Carte des zones de santé

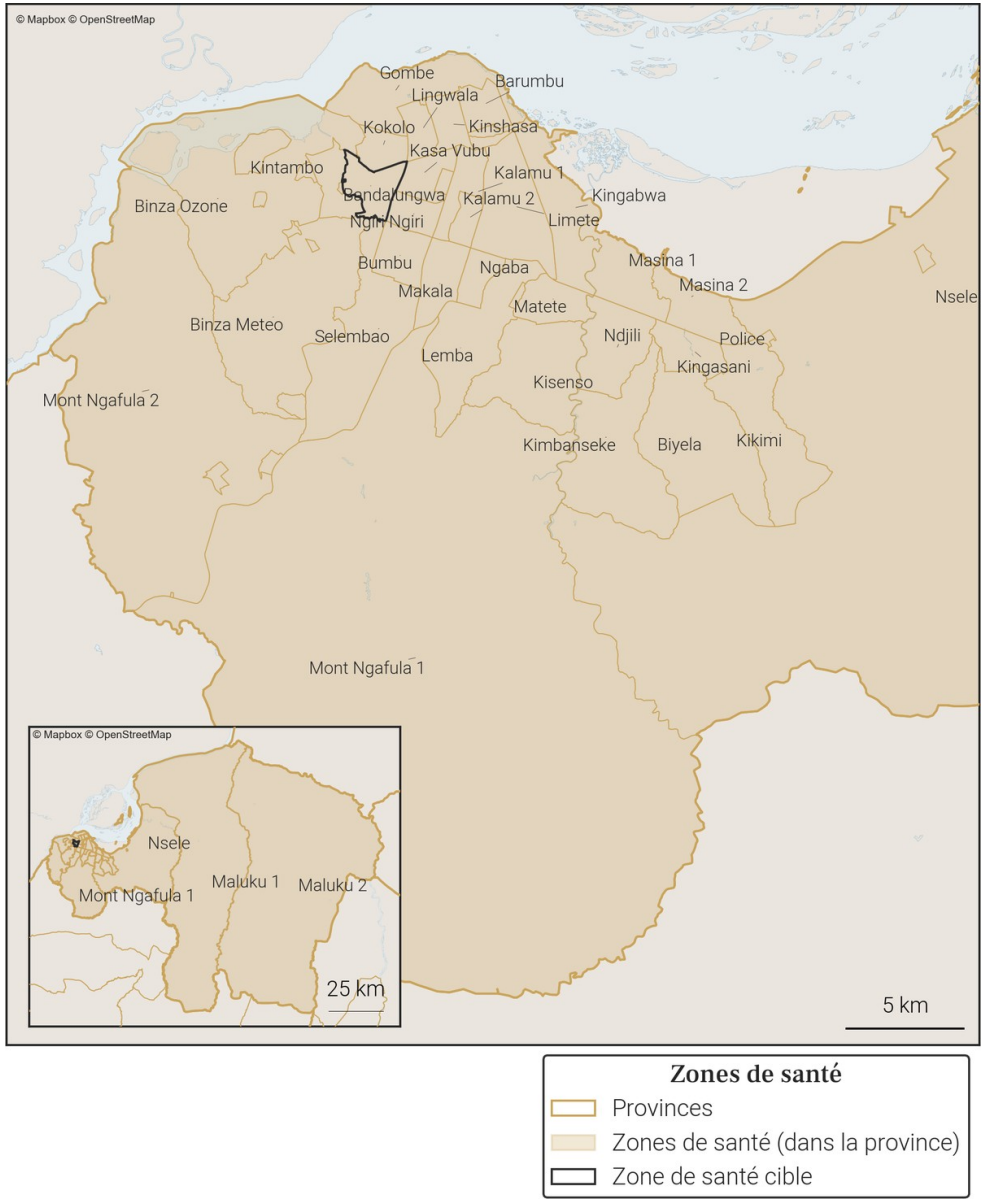

Foreign, Commonwealth & Development Office
vodacom
FLOWMINDER.ORG

4. Variations mensuelles des estimations de population et de mobilité sur une année

4.1. Tableau des estimations de population et de mobilité

Date (année-mois)	Estimation de population (nombre de personnes)	Changement au mois précédent (différence)	Changement au mois précédent (pourcentage)	Arrivées estimées (nombre de personnes)	Départs estimés (nombre de personnes)	Solde migratoire (différence), accroissement naturel exclus
2026-01	**386 500**	**+2 200**	**+0.57%**	**+12 300**	**-11 200**	**+1 100**
2025-12	**384 300**	**+1 600**	**+0.42%**	**+11 600**	**-11 100**	**+500**
2025-11	**382 700**	**+1 300**	**+0.34%**	**+11 200**	**-10 900**	**+300**
2025-10	381 400	+1 300	+0.34%	+11 600	-11 300	+300
2025-09	380 100	+100	+0.03%	+11 800	-12 800	-1 000
2025-08	380 000	+2 000	+0.53%	+12 200	-11 200	+1 000
2025-07	378 000	+1 700	+0.45%	+11 600	-11 000	+600
2025-06	376 300	0	0.0%	+10 300	-11 300	-1 000
2025-05	376 300	-100	-0.03%	+11 000	-12 000	-1 000
2025-04	376 400	+1 700	+0.45%	+10 600	-9 900	+700
2025-03	374 700	+1 300	+0.35%	+10 500	-10 200	+300
2025-02	373 400	+1 400	+0.38%	+11 000	-10 600	+400
2025-01	372 000	+1 400	+0.38%	+12 100	-11 700	+400

Taux moyen d'accroissement de la population (TMAP) sur l'année	TMAP sur les 6 premiers mois (janvier 2025 à juillet 2025)	TMAP sur les 6 derniers mois (juillet 2025 à janvier 2026)
+3.54%	+1.46%	+2.08%

4.3. Données de population rapportées dans DHIS2[1]

Année	Estimation de population de DHIS2 (nombre de personnes)	Changement à l'année précédente (différence)	Changement à l'année précédente (pourcentage)
2025	279 973	+76 649	+37.7%
2024	203 324	X	X

4.2. Graphes des estimations de population et de mobilité

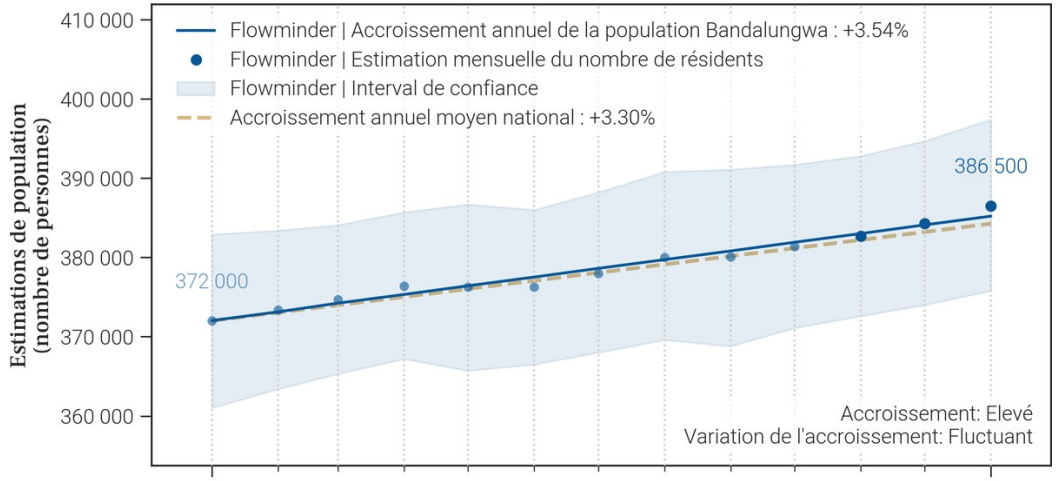

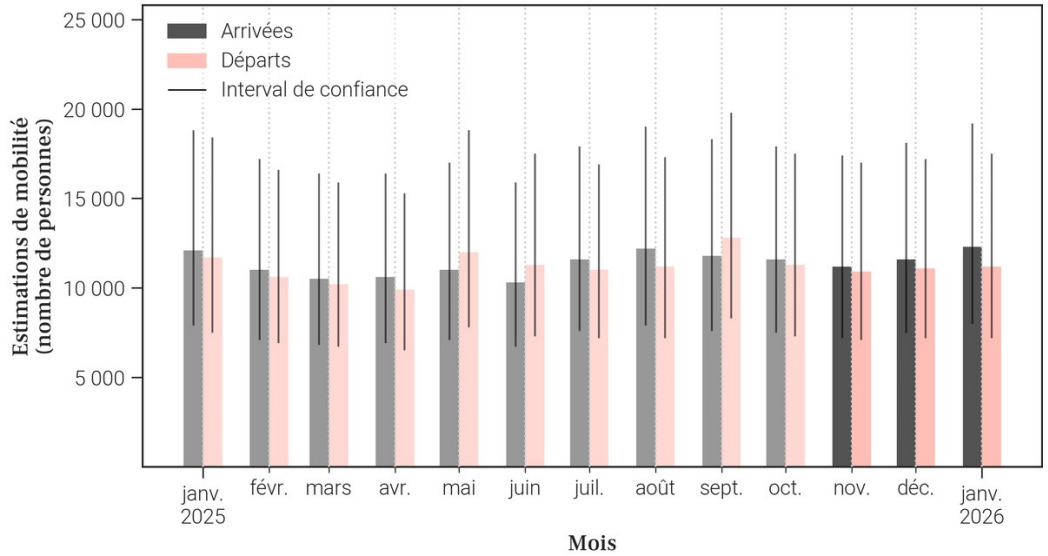

- Le tableau et les graphiques montrent **le nombre de résidents dans Bandalungwa pour le mois de janvier 2026 et les 12 mois précédents**. Un 'résident' désigne ici une personne **ayant passé plus de 2 semaines dans Bandalungwa pour un mois donné**.
- Pour un mois en particulier, **le solde migratoire (arrivées moins les départs) n'est pas égal au changement de population, car il n'inclut pas l'accroissement naturel (naissances et décès)** de la population durant le mois.
- Une attention particulière doit être portée à la **différence d'échelle des axes d'ordonnées** (entre les mesures de population et de mobilité). Une attention particulière doit également être portée au **roulement de la population**, par exemple un large nombre d'arrivées ne changera pas la population de manière significative si le nombre de départs est lui aussi élevé.

Foreign, Commonwealth & Development Office
vodacom
FLOWMINDER.ORG

5. Mobilité : origine des flux importants (flux de plus de 100 personnes uniquement) à destination de Bandalungwa en janvier 2026

5.1. Tableau des estimations d'arrivées janvier 2026

Origine (Province)	Origine (Zone de santé)	Estimation des arrivées : nombre de personnes ayant quitté cette zone de santé pour Bandalungwa	Solde migratoire pour la connection (différence entre arrivées et départs)
Kinshasa	Kintambo	1 300	200
Kinshasa	Gombe	1 200	600
Kinshasa	Binza Meteo	1 000	-100
Kinshasa	Bumbu	800	400
Kinshasa	Kasa Vubu	800	100
Kinshasa	Ngiri Ngiri	800	0
Kinshasa	Binza Ozone	700	0
Kinshasa	Kokolo	700	-100
Kinshasa	Selembao	700	0
Kinshasa	Kinshasa	300	100
Kinshasa	Limete	300	0
Kinshasa	Kalamu 1	200	0
Kinshasa	Lemba	200	0
Kinshasa	Lingwala	200	0
Kinshasa	Mont Ngafula 1	200	0
Kinshasa	Mont Ngafula 2	200	0
Kinshasa	Nsele	200	-100
Kinshasa	Barumbu	100	0
Kinshasa	Biyela	100	-100
Kinshasa	Kalamu 2	100	0

5.2. Carte des estimations d'arrivées janvier 2026

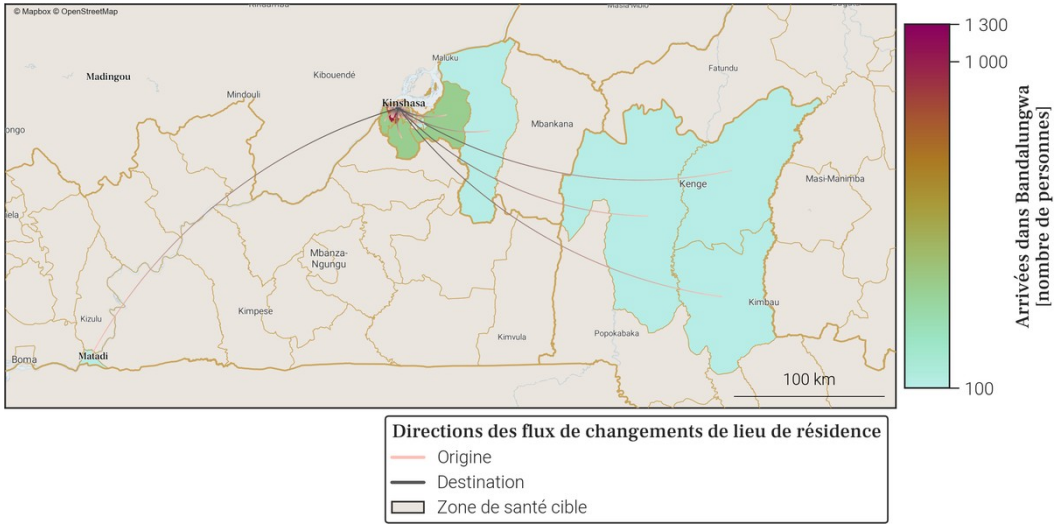

- Le tableau et la carte montrent **seulement une partie du nombre total de personnes qui sont arrivées dans Bandalungwa** au mois de janvier 2026, pour les connexions les plus importantes. En effet, **seules les arrivées de plus de 100 personnes dans Bandalungwa depuis une autre zone de santé sont représentées**. De plus, un maximum de 20 connections (par ordre d'importance) sont disponibles dans le tableau.
- Le nombre total de toutes les arrivées en janvier 2026 est disponible à la place dans la section page 1 : Variations mensuelles des estimations de population et de mobilité, dans le graphe et/ou tableau des estimations de mobilité.

Foreign, Commonwealth & Development Office
vodacom
FLOWMINDER.ORG

6. Mobilité : destinations des flux importants (flux de plus de 100 personnes uniquement) au départ de Bandalungwa en janvier 2026

6.1. Tableau des estimations de départs janvier 2026

Destination (Province)	Destination (Zone de santé)	Estimation des départs : nombre de personnes ayant quitté Bandalungwa pour cette zone de santé	Solde migratoire pour la connection (différence entre arrivées et départs)
Kinshasa	Binza Meteo	-1 100	-100
Kinshasa	Kintambo	-1 100	200
Kinshasa	Kokolo	-800	-100
Kinshasa	Ngiri Ngiri	-800	0
Kinshasa	Binza Ozone	-700	0
Kinshasa	Kasa Vubu	-700	100
Kinshasa	Selembao	-700	0
Kinshasa	Gombe	-600	600
Kinshasa	Bumbu	-400	400
Kinshasa	Limete	-300	0
Kinshasa	Nsele	-300	-100
Kwango	Kimbao	-300	-200
Kinshasa	Biyela	-200	-100
Kinshasa	Kalamu 1	-200	0
Kinshasa	Kinshasa	-200	100
Kinshasa	Lemba	-200	0
Kinshasa	Lingwala	-200	0
Kinshasa	Mont Ngafula 1	-200	0
Kinshasa	Mont Ngafula 2	-200	0
Kinshasa	Barumbu	-100	0

6.2. Carte des estimations de départs janvier 2026

- Le tableau et la carte montrent **seulement une partie du nombre total de personnes qui sont parties de Bandalungwa** au mois de janvier 2026, pour les connexions les plus importantes. En effet, **seuls les départs de plus de 100 personnes de Bandalungwa vers une autre zone de santé sont représentés**. De plus, un maximum de 20 connections (par ordre d'importance) sont disponibles dans le tableau.
- Le nombre total de tout les départs en janvier 2026 est disponible à la place dans la section page 1 : Variations mensuelles des estimations de population et de mobilité, dans le graphe et/ou tableau des estimations de mobilité.

Foreign, Commonwealth & Development Office
vodacom
FLOWMINDER.ORG

7. Localisation de la zone de santé

7.1. Carte des provinces

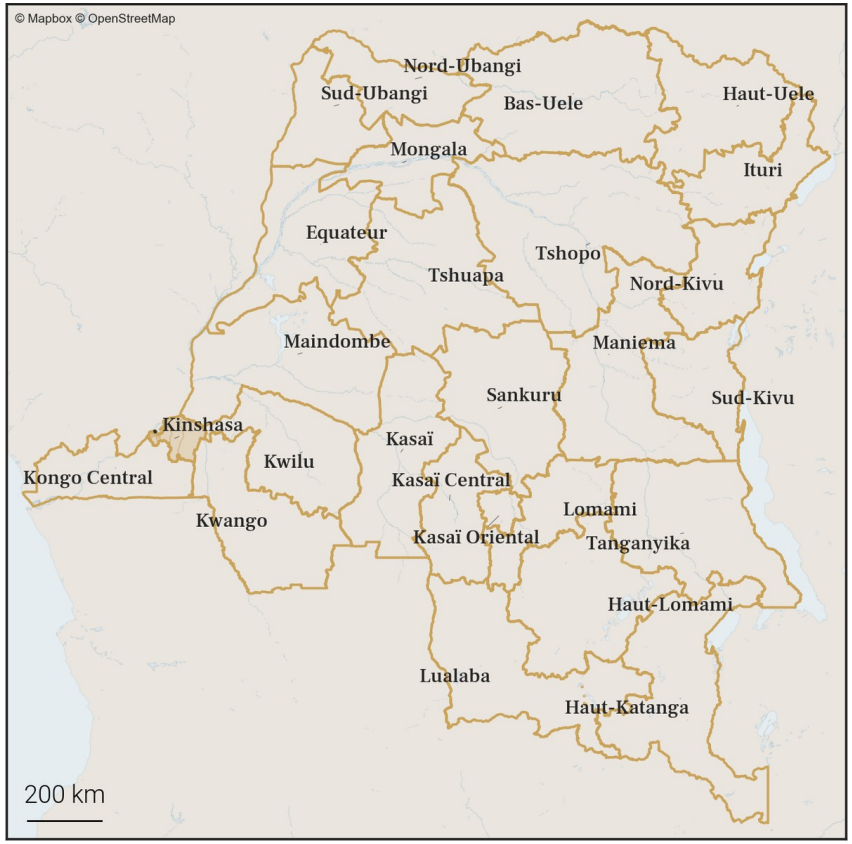

7.2. Carte des zones de santé

Zones de santé
- Provinces
- Zones de santé (dans la province)
- Zone de santé cible

Foreign, Commonwealth & Development Office
vodacom
FLOWMINDER.ORG

8. Variations mensuelles des estimations de population et de mobilité sur une année

8.1. Tableau des estimations de population et de mobilité

Date (année-mois)	Estimation de population (nombre de personnes)	Changement au mois précédent (différence)	Changement au mois précédent (pourcentage)	Arrivées estimées (nombre de personnes)	Départs estimés (nombre de personnes)	Solde migratoire (différence), accroissement naturel exclus
2026-01	**335 700**	**-500**	**-0.15%**	**+10 200**	**-11 600**	**-1 400**
2025-12	**336 200**	**+300**	**+0.09%**	**+10 700**	**-11 200**	**-500**
2025-11	**335 900**	**0**	**0.0%**	**+10 500**	**-11 500**	**-1 000**
2025-10	335 900	+2 000	+0.6%	+12 100	-11 000	+1 100
2025-09	333 900	+1 200	+0.36%	+11 500	-11 100	+400
2025-08	332 700	+400	+0.12%	+10 900	-11 300	-400
2025-07	332 300	+200	+0.06%	+10 800	-11 500	-700
2025-06	332 100	+1 400	+0.42%	+11 200	-10 700	+500
2025-05	330 700	+1 700	+0.52%	+11 400	-10 600	+800
2025-04	329 000	+1 100	+0.34%	+10 100	-9 900	+200
2025-03	327 900	+3 900	+1.2%	+12 200	-9 100	+3 100
2025-02	324 000	+700	+0.22%	+9 000	-9 200	-200
2025-01	323 300	-1 600	-0.49%	+9 900	-12 400	-2 500

Taux moyen d'accroissement de la population (TMAP) sur l'année	TMAP sur les 6 premiers mois (janvier 2025 à juillet 2025)	TMAP sur les 6 derniers mois (juillet 2025 à janvier 2026)
+3.98%	+3.05%	+1.24%

8.2. Graphes des estimations de population et de mobilité

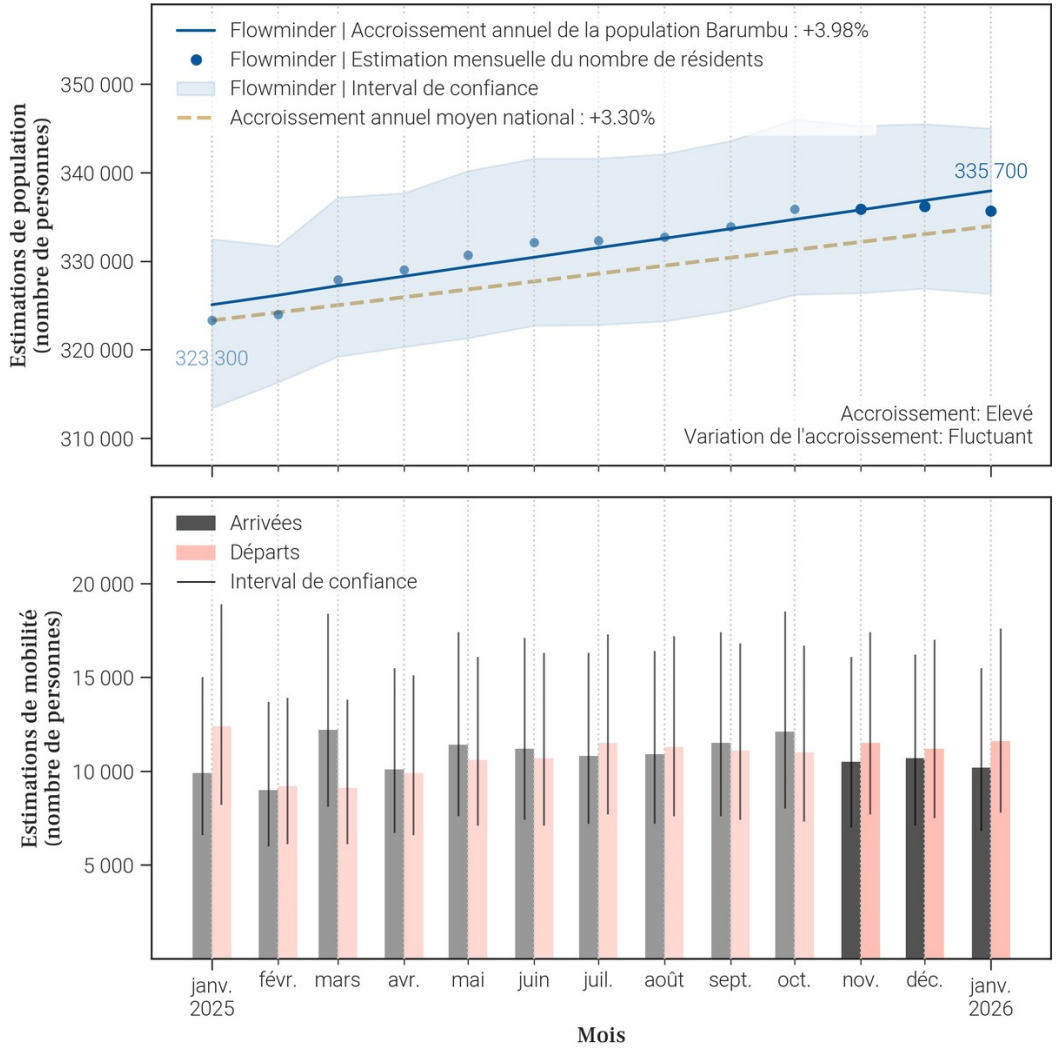

8.3. Données de population rapportées dans DHIS2[1]

Année	Estimation de population de DHIS2 (nombre de personnes)	Changement à l'année précédente (différence)	Changement à l'année précédente (pourcentage)
2025	304 434	+83 345	+37.7%
2024	221 089	X	X

- Le tableau et les graphiques montrent **le nombre de résidents dans Barumbu pour le mois de janvier 2026 et les 12 mois précédents**. Un 'résident' désigne ici une personne **ayant passé plus de 2 semaines dans Barumbu pour un mois donné**.
- Pour un mois en particulier, **le solde migratoire (arrivées moins les départs) n'est pas égal au changement de population, car il n'inclut pas l'accroissement naturel (naissances et décès)** de la population durant le mois.
- Une attention particulière doit être portée à la **différence d'échelle des axes d'ordonnées** (entre les mesures de population et de mobilité). Une attention particulière doit également être portée au **roulement de la population**, par exemple un large nombre d'arrivées ne changera pas la population de manière significative si le nombre de départs est lui aussi élevé.

Foreign, Commonwealth & Development Office
vodacom
FLOWMINDER.ORG

9. Mobilité : origine des flux importants (flux de plus de 100 personnes uniquement) à destination de Barumbu en janvier 2026

9.1. Tableau des estimations d'arrivées janvier 2026

Origine (Province)	Origine (Zone de santé)	Estimation des arrivées : nombre de personnes ayant quitté cette zone de santé pour Barumbu	Solde migratoire pour la connection (différence entre arrivées et départs)
Kinshasa	Kinshasa	1 800	300
Kinshasa	Gombe	1 400	200
Kinshasa	Kingabwa	600	-600
Kinshasa	Limete	400	-100
Kinshasa	Nsele	400	-200
Kinshasa	Binza Ozone	200	0
Kinshasa	Kalamu 1	200	100
Kinshasa	Kikimi	200	-100
Kinshasa	Lemba	200	0
Kinshasa	Masina 1	200	0
Kinshasa	Masina 2	200	0
Kinshasa	Matete	200	0
Kinshasa	Mont Ngafula 1	200	0
Kwilu	Ipamu	200	0
Maindombe	Bokoro	200	100
Mongala	Binga	200	*Pas de départs*
Sud-Ubangi	Bulu	200	100
Equateur	Bomongo	100	0
Equateur	Mbandaka	100	0
Equateur	Wangata	100	0

9.2. Carte des estimations d'arrivées janvier 2026

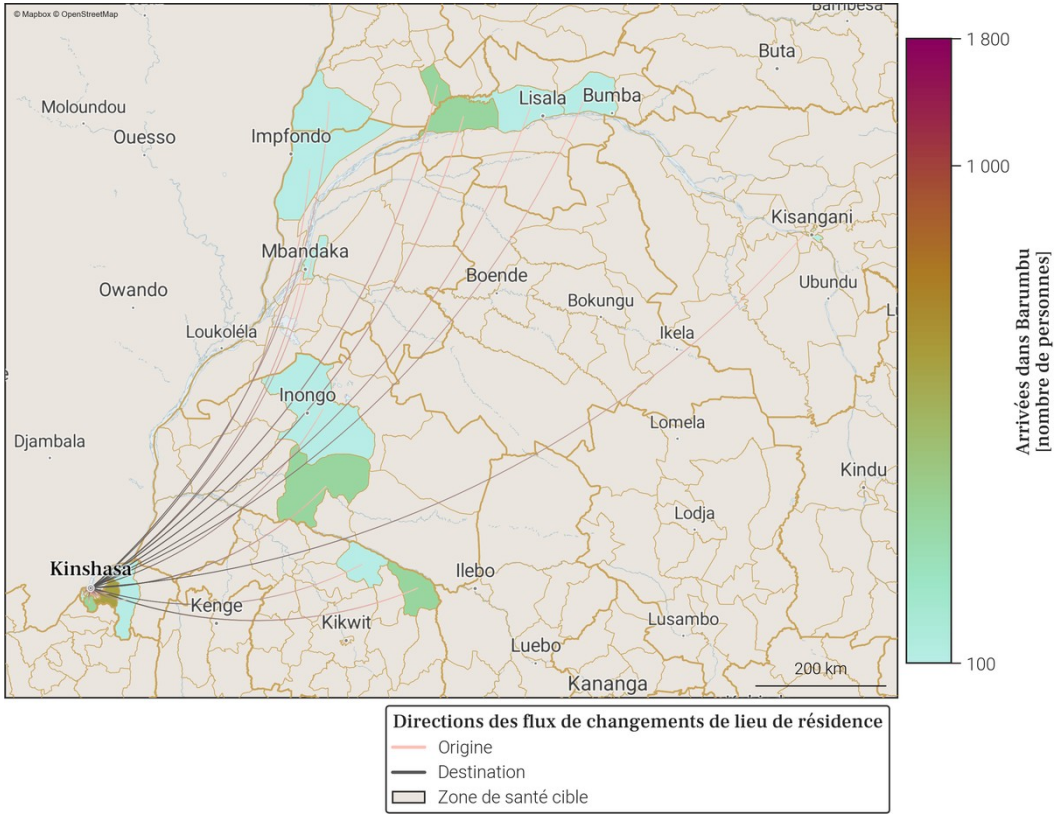

- Le tableau et la carte montrent **seulement une partie du nombre total de personnes qui sont arrivées dans Barumbu** au mois de janvier 2026, pour les connexions les plus importantes. En effet, **seules les arrivées de plus de 100 personnes dans Barumbu depuis une autre zone de santé sont représentées**. De plus, un maximum de 20 connections (par ordre d'importance) sont disponibles dans le tableau.
- Le nombre total de toutes les arrivées en janvier 2026 est disponible à la place dans la section page 1 : Variations mensuelles des estimations de population et de mobilité, dans le graphe et/ou tableau des estimations de mobilité.

Foreign, Commonwealth & Development Office
vodacom
FLOWMINDER.ORG

10. Mobilité : destinations des flux importants (flux de plus de 100 personnes uniquement) au départ de Barumbu en janvier 2026

10.1. Tableau des estimations de départs janvier 2026

Destination (Province)	Destination (Zone de santé)	Estimation des départs : nombre de personnes ayant quitté Barumbu pour cette zone de santé	Solde migratoire pour la connection (différence entre arrivées et départs)
Kinshasa	Kinshasa	-1 500	300
Kinshasa	Gombe	-1 200	200
Kinshasa	Kingabwa	-1 200	-600
Kinshasa	Nsele	-600	-200
Kinshasa	Limete	-500	-100
Kinshasa	Biyela	-300	-200
Kinshasa	Kikimi	-300	-100
Kinshasa	Binza Meteo	-200	-100
Kinshasa	Binza Ozone	-200	0
Kinshasa	Kisenso	-200	-100
Kinshasa	Lemba	-200	0
Kinshasa	Masina 1	-200	0
Kinshasa	Masina 2	-200	0
Kinshasa	Matete	-200	0
Kinshasa	Mont Ngafula 1	-200	0
Kinshasa	Ndjili	-200	-100
Kinshasa	Selembao	-200	-100
Kwilu	Ipamu	-200	0
Equateur	Bomongo	-100	0
Equateur	Lukolela	-100	*Pas d'arrivées*

10.2. Carte des estimations de départs janvier 2026

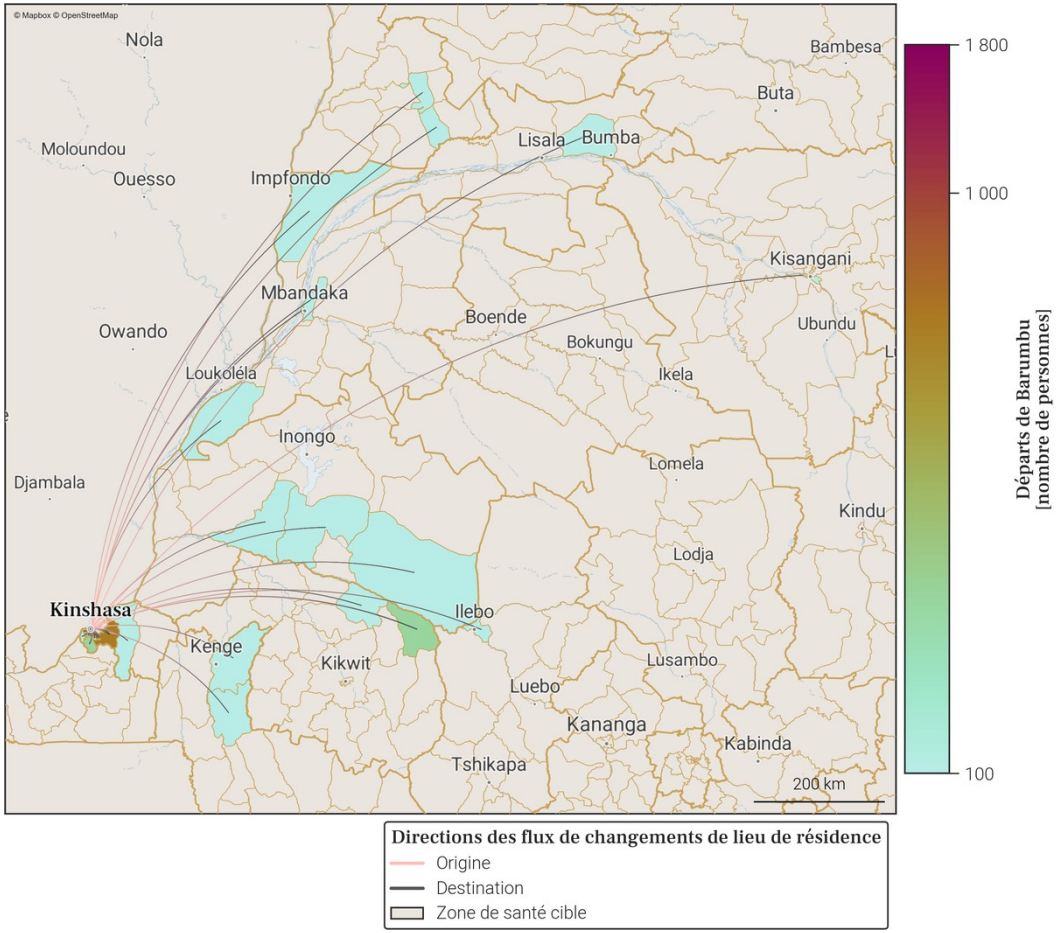

- Le tableau et la carte montrent **seulement une partie du nombre total de personnes qui sont parties de Barumbu** au mois de janvier 2026, pour les connexions les plus importantes. En effet, **seuls les départs de plus de 100 personnes de Barumbu vers une autre zone de santé sont représentés**. De plus, un maximum de 20 connections (par ordre d'importance) sont disponibles dans le tableau.
- Le nombre total de tout les départs en janvier 2026 est disponible à la place dans la section page 1 : Variations mensuelles des estimations de population et de mobilité, dans le graphe et/ou tableau des estimations de mobilité.

Foreign, Commonwealth & Development Office
vodacom
FLOWMINDER.ORG

11. Localisation de la zone de santé

11.1. Carte des provinces

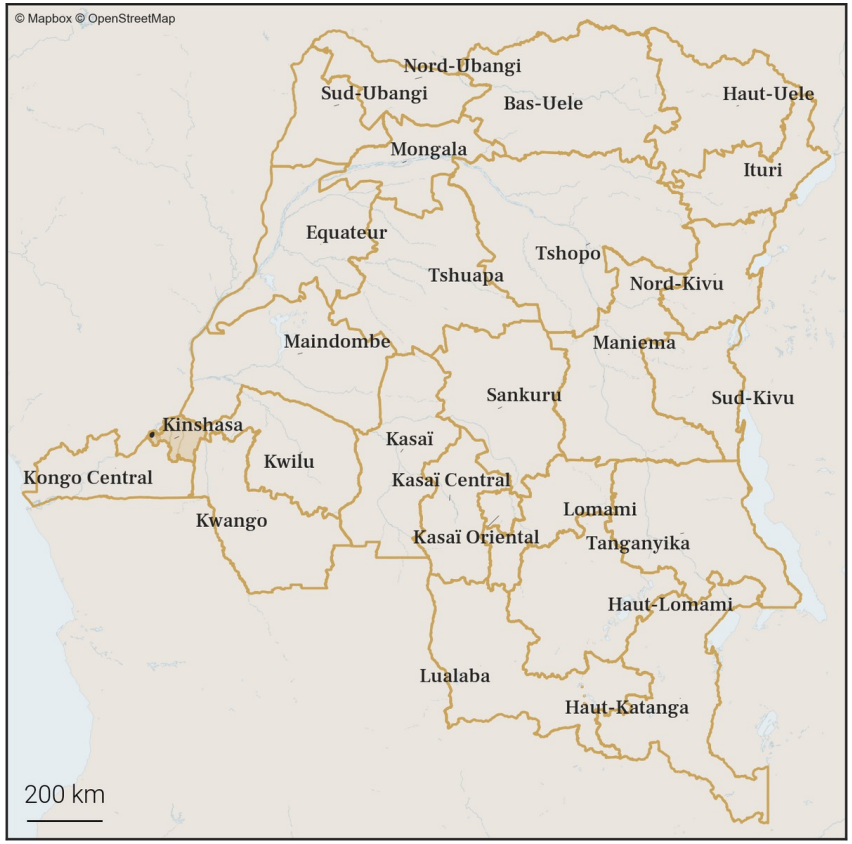

11.2. Carte des zones de santé

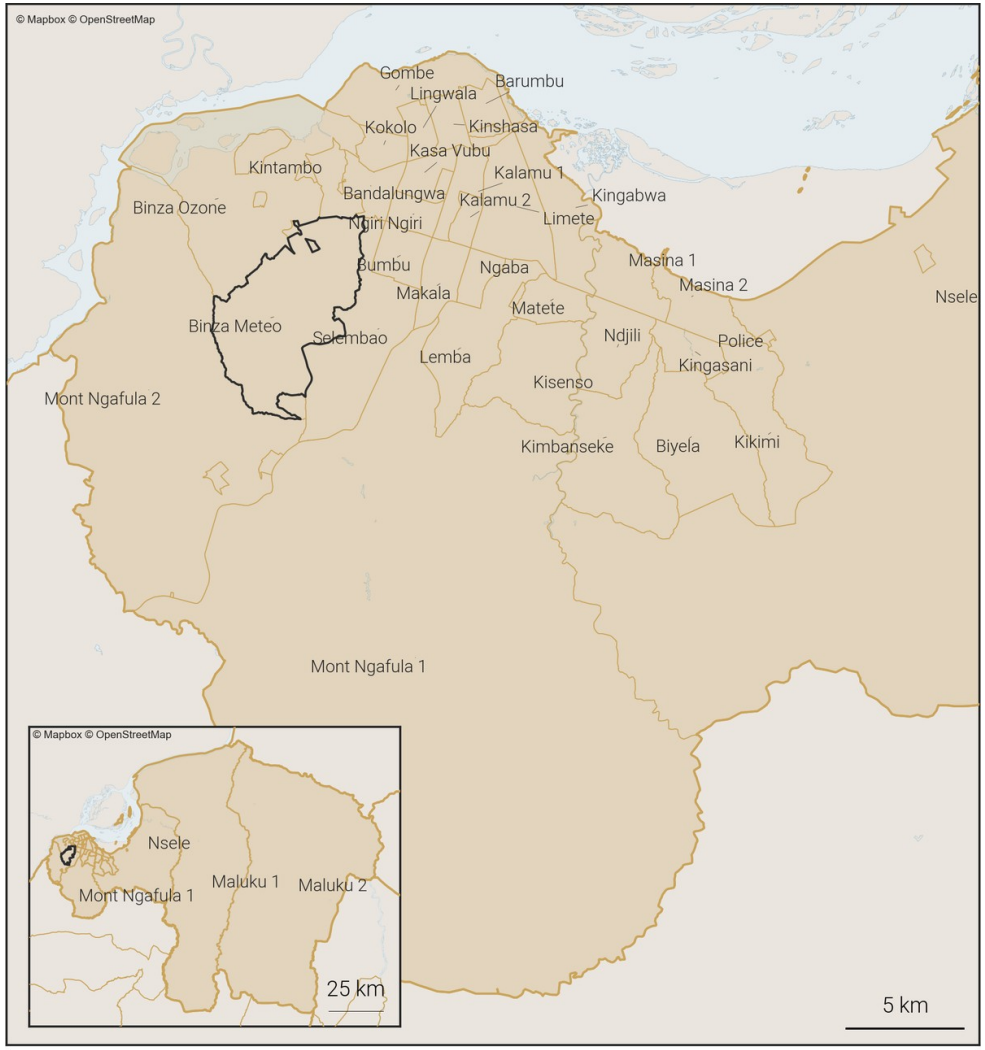

Zones de santé
- Provinces
- Zones de santé (dans la province)
- Zone de santé cible

Foreign, Commonwealth & Development Office
vodacom
FLOWMINDER.ORG

12. Variations mensuelles des estimations de population et de mobilité sur une année

12.1. Tableau des estimations de population et de mobilité

Date (année-mois)	Estimation de population (nombre de personnes)	Changement au mois précédent (différence)	Changement au mois précédent (pourcentage)	Arrivées estimées (nombre de personnes)	Départs estimés (nombre de personnes)	Solde migratoire (différence), accroissement naturel exclus
2026-01	**897 700**	**+5 100**	**+0.57%**	**+24 200**	**-21 400**	**+2 800**
2025-12	**892 600**	**+900**	**+0.1%**	**+21 300**	**-22 800**	**-1 500**
2025-11	**891 700**	**+3 600**	**+0.41%**	**+22 600**	**-21 300**	**+1 300**
2025-10	888 100	-1 300	-0.15%	+21 500	-25 100	-3 600
2025-09	889 400	+1 700	+0.19%	+23 700	-24 500	-800
2025-08	887 700	+3 600	+0.41%	+23 400	-22 200	+1 200
2025-07	884 100	+2 300	+0.26%	+22 800	-22 800	0
2025-06	881 800	+1 500	+0.17%	+21 400	-22 300	-900
2025-05	880 300	+3 300	+0.38%	+22 900	-21 900	+1 000
2025-04	877 000	+3 400	+0.39%	+20 800	-19 700	+1 100
2025-03	873 600	+800	+0.09%	+20 200	-21 800	-1 600
2025-02	872 800	+1 400	+0.16%	+20 500	-21 500	-1 000
2025-01	871 400	+4 900	+0.57%	+25 100	-22 500	+2 600

Taux moyen d'accroissement de la population (TMAP) sur l'année	TMAP sur les 6 premiers mois (janvier 2025 à juillet 2025)	TMAP sur les 6 derniers mois (juillet 2025 à janvier 2026)
+2.93%	+1.54%	+1.28%

12.2. Graphes des estimations de population et de mobilité

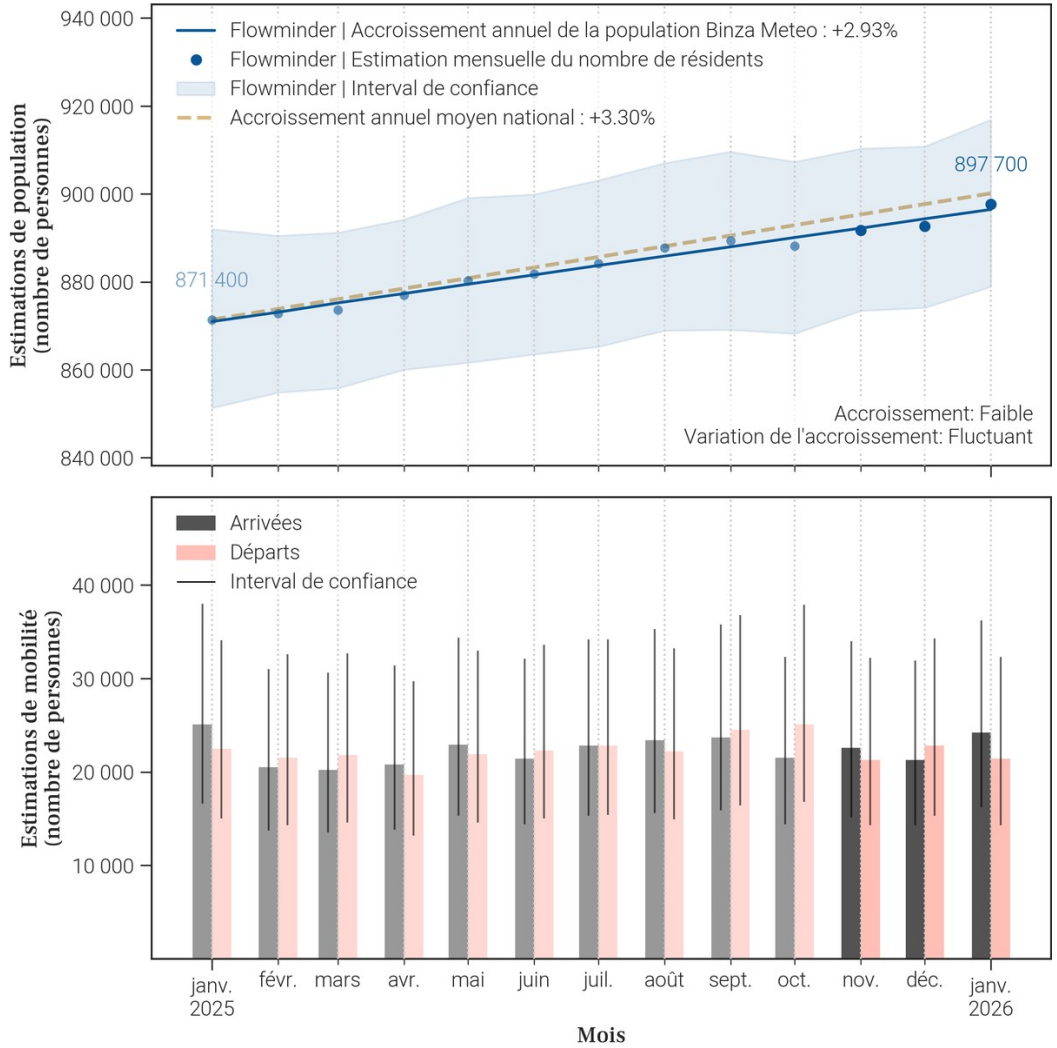

12.3. Données de population rapportées dans DHIS2[1]

Année	Estimation de population de DHIS2 (nombre de personnes)	Changement à l'année précédente (différence)	Changement à l'année précédente (pourcentage)
2025	803 061	+155 875	+24.09%
2024	647 186	X	X

- Le tableau et les graphiques montrent **le nombre de résidents dans Binza Meteo pour le mois de janvier 2026 et les 12 mois précédents**. Un 'résident' désigne ici une personne **ayant passé plus de 2 semaines dans Binza Meteo pour un mois donné**.
- Pour un mois en particulier, **le solde migratoire (arrivées moins les départs) n'est pas égal au changement de population, car il n'inclut pas l'accroissement naturel (naissances et décès)** de la population durant le mois.
- Une attention particulière doit être portée à la **différence d'échelle des axes d'ordonnées** (entre les mesures de population et de mobilité). Une attention particulière doit également être portée au **roulement de la population**, par exemple un large nombre d'arrivées ne changera pas la population de manière significative si le nombre de départs est lui aussi élevé.

Foreign, Commonwealth & Development Office
vodacom
FLOWMINDER.ORG

13. Mobilité : origine des flux importants (flux de plus de 100 personnes uniquement) à destination de Binza Meteo en janvier 2026

13.1. Tableau des estimations d'arrivées janvier 2026

Origine (Province)	Origine (Zone de santé)	Estimation des arrivées : nombre de personnes ayant quitté cette zone de santé pour Binza Meteo	Solde migratoire pour la connection (différence entre arrivées et départs)
Kinshasa	Binza Ozone	5 100	1 500
Kinshasa	Selembao	3 000	-900
Kinshasa	Mont Ngafula 2	2 600	100
Kinshasa	Gombe	1 600	700
Kinshasa	Bandalungwa	1 100	100
Kinshasa	Kintambo	1 000	300
Kinshasa	Mont Ngafula 1	1 000	100
Kinshasa	Bumbu	800	100
Kinshasa	Nsele	500	-100
Kinshasa	Kasa Vubu	400	200
Kinshasa	Kokolo	400	0
Kwango	Kenge	400	0
Kinshasa	Lemba	300	0
Kinshasa	Limete	300	100
Kinshasa	Barumbu	200	100
Kinshasa	Kalamu 1	200	100
Kinshasa	Kinshasa	200	0
Kinshasa	Lingwala	200	100
Kinshasa	Makala	200	100
Kinshasa	Masina 2	200	0

13.2. Carte des estimations d'arrivées janvier 2026

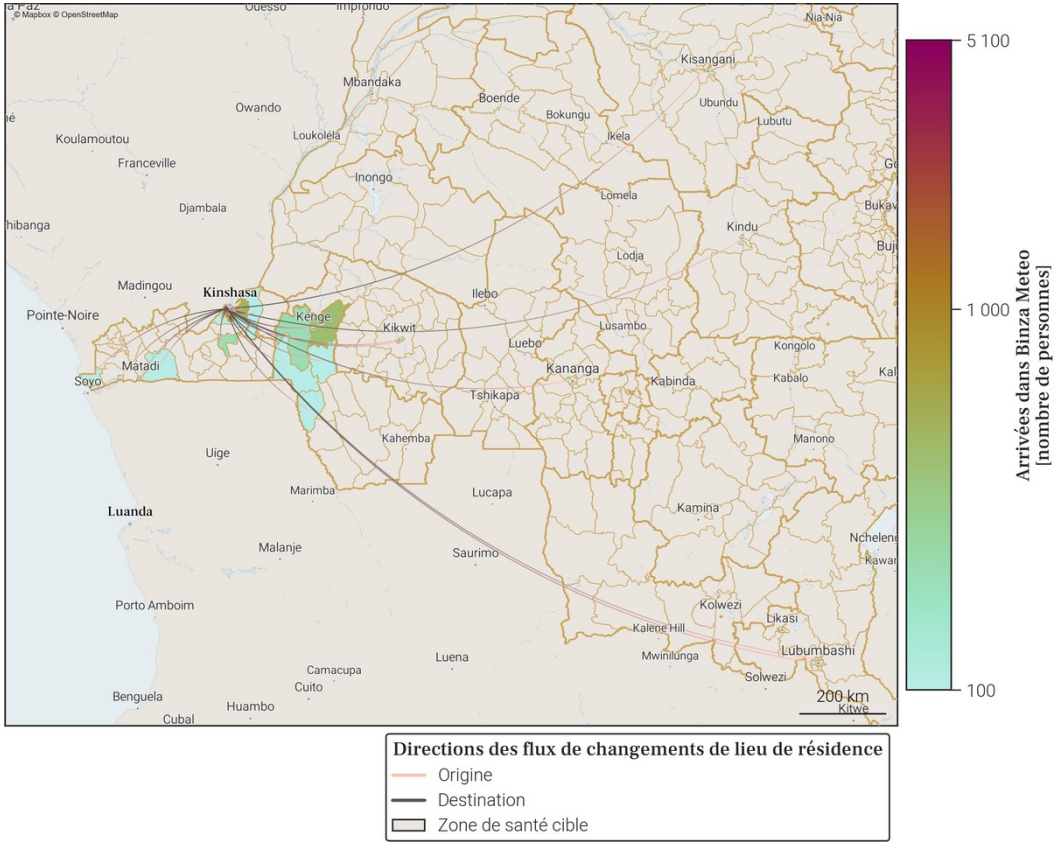

- Le tableau et la carte montrent **seulement une partie du nombre total de personnes qui sont arrivées dans Binza Meteo** au mois de janvier 2026, pour les connexions les plus importantes. En effet, **seules les arrivées de plus de 100 personnes dans Binza Meteo depuis une autre zone de santé sont représentées**. De plus, un maximum de 20 connections (par ordre d'importance) sont disponibles dans le tableau.
- Le nombre total de toutes les arrivées en janvier 2026 est disponible à la place dans la section page 1 : Variations mensuelles des estimations de population et de mobilité, dans le graphe et/ou tableau des estimations de mobilité.

Foreign, Commonwealth & Development Office
vodacom
FLOWMINDER.ORG

14. Mobilité : destinations des flux importants (flux de plus de 100 personnes uniquement) au départ de Binza Meteo en janvier 2026

14.1. Tableau des estimations de départs janvier 2026

Destination (Province)	Destination (Zone de santé)	Estimation des départs : nombre de personnes ayant quitté Binza Meteo pour cette zone de santé	Solde migratoire pour la connection (différence entre arrivées et départs)
Kinshasa	Selembao	-3 900	-900
Kinshasa	Binza Ozone	-3 600	1 500
Kinshasa	Mont Ngafula 2	-2 500	100
Kinshasa	Bandalungwa	-1 000	100
Kinshasa	Gombe	-900	700
Kinshasa	Mont Ngafula 1	-900	100
Kinshasa	Bumbu	-700	100
Kinshasa	Kintambo	-700	300
Kinshasa	Nsele	-600	-100
Kinshasa	Kokolo	-400	0
Kwango	Kenge	-400	0
Kinshasa	Lemba	-300	0
Kinshasa	Biyela	-200	-100
Kinshasa	Kasa Vubu	-200	200
Kinshasa	Kinshasa	-200	0
Kinshasa	Limete	-200	100
Kinshasa	Masina 2	-200	0
Kwango	Boko	-200	0
Kwango	Kimbao	-200	-100
Kwango	Popokabaka	-200	-100

14.2. Carte des estimations de départs janvier 2026

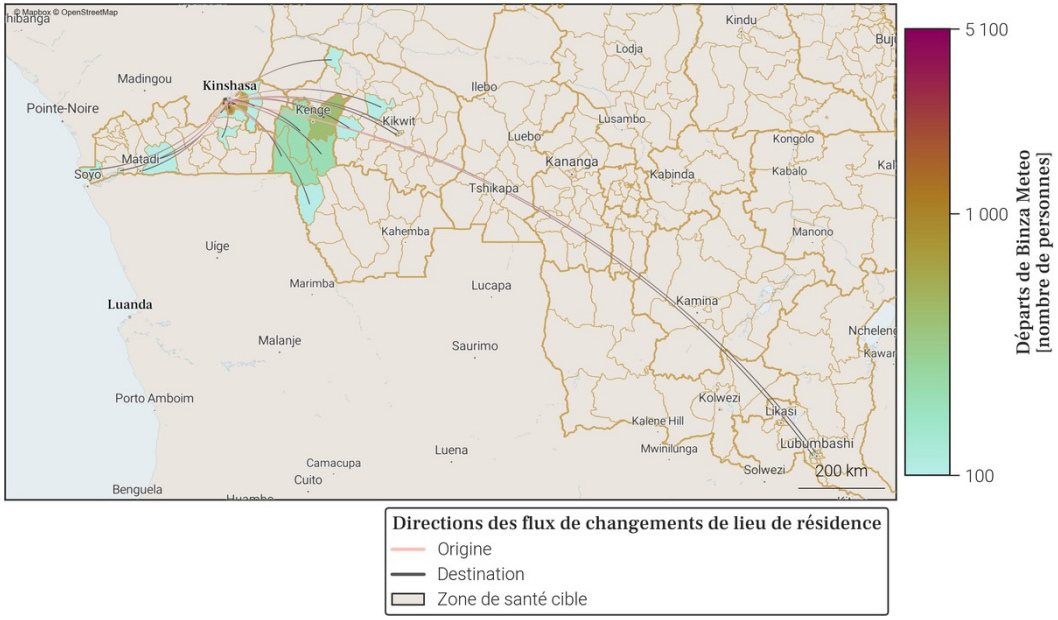

- Le tableau et la carte montrent **seulement une partie du nombre total de personnes qui sont parties de Binza Meteo** au mois de janvier 2026, pour les connexions les plus importantes. En effet, **seuls les départs de plus de 100 personnes de Binza Meteo vers une autre zone de santé sont représentés**. De plus, un maximum de 20 connections (par ordre d'importance) sont disponibles dans le tableau.
- Le nombre total de tout les départs en janvier 2026 est disponible à la place dans la section page 1 : Variations mensuelles des estimations de population et de mobilité, dans le graphe et/ou tableau des estimations de mobilité.

Foreign, Commonwealth & Development Office
vodacom
FLOWMINDER.ORG

15. Localisation de la zone de santé

15.1. Carte des provinces

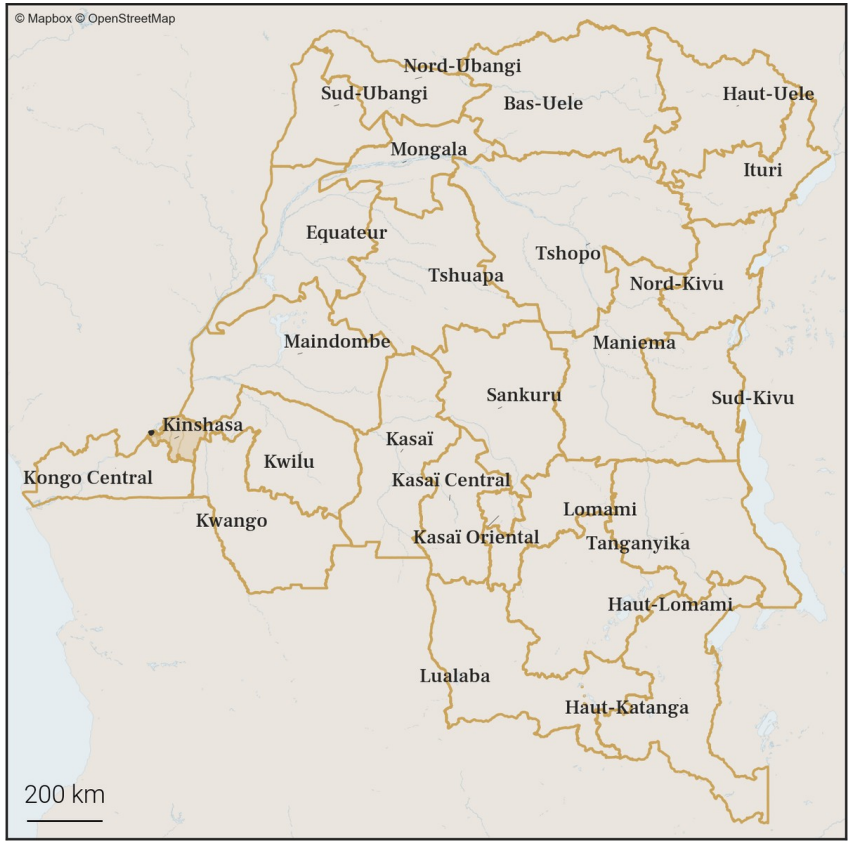

15.2. Carte des zones de santé

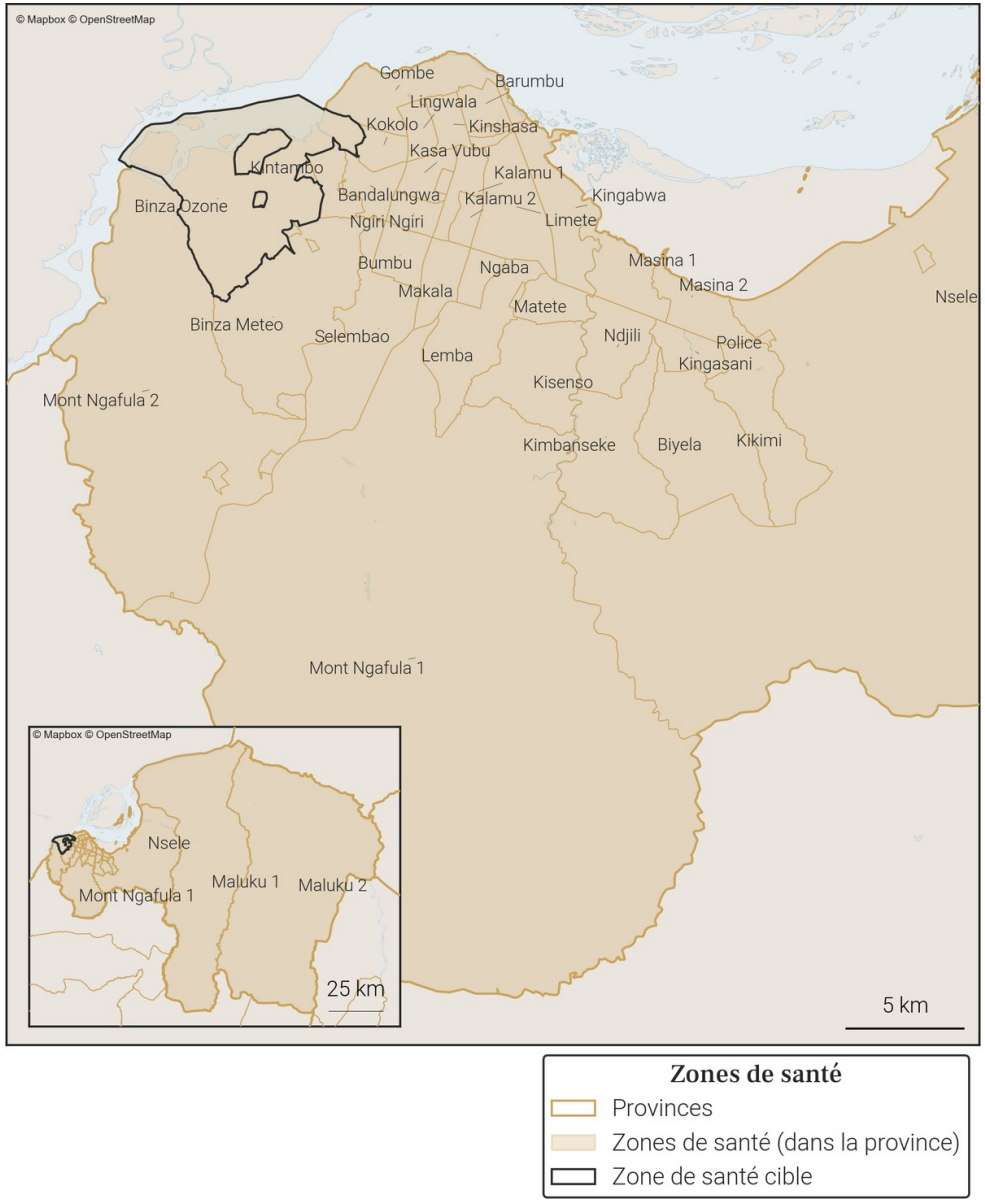

Zones de santé
- Provinces
- Zones de santé (dans la province)
- Zone de santé cible

Foreign, Commonwealth & Development Office
vodacom
FLOWMINDER.ORG

16. Variations mensuelles des estimations de population et de mobilité sur une année

16.1. Tableau des estimations de population et de mobilité

Date (année-mois)	Estimation de population (nombre de personnes)	Changement au mois précédent (différence)	Changement au mois précédent (pourcentage)	Arrivées estimées (nombre de personnes)	Départs estimés (nombre de personnes)	Solde migratoire (différence), accroissement naturel exclus
2026-01	**848 800**	**+2 300**	**+0.27%**	**+25 000**	**-25 000**	**0**
2025-12	**846 500**	**+3 800**	**+0.45%**	**+25 700**	**-24 200**	**+1 500**
2025-11	**842 700**	**+4 100**	**+0.49%**	**+25 000**	**-23 200**	**+1 800**
2025-10	838 600	-700	-0.08%	+24 600	-27 500	-2 900
2025-09	839 300	+2 100	+0.25%	+26 300	-26 500	-200
2025-08	837 200	+4 100	+0.49%	+26 000	-24 100	+1 900
2025-07	833 100	+2 200	+0.26%	+25 100	-25 100	0
2025-06	830 900	+3 200	+0.39%	+24 200	-23 300	+900
2025-05	827 700	+4 300	+0.52%	+26 000	-23 900	+2 100
2025-04	823 400	+4 100	+0.5%	+23 000	-21 200	+1 800
2025-03	819 300	+1 200	+0.15%	+22 400	-23 400	-1 000
2025-02	818 100	+3 400	+0.42%	+23 700	-22 500	+1 200
2025-01	814 700	+4 800	+0.59%	+27 200	-24 600	+2 600

Taux moyen d'accroissement de la population (TMAP) sur l'année	TMAP sur les 6 premiers mois (janvier 2025 à juillet 2025)	TMAP sur les 6 derniers mois (juillet 2025 à janvier 2026)
+4.17%	+2.35%	+1.78%

16.2. Graphes des estimations de population et de mobilité

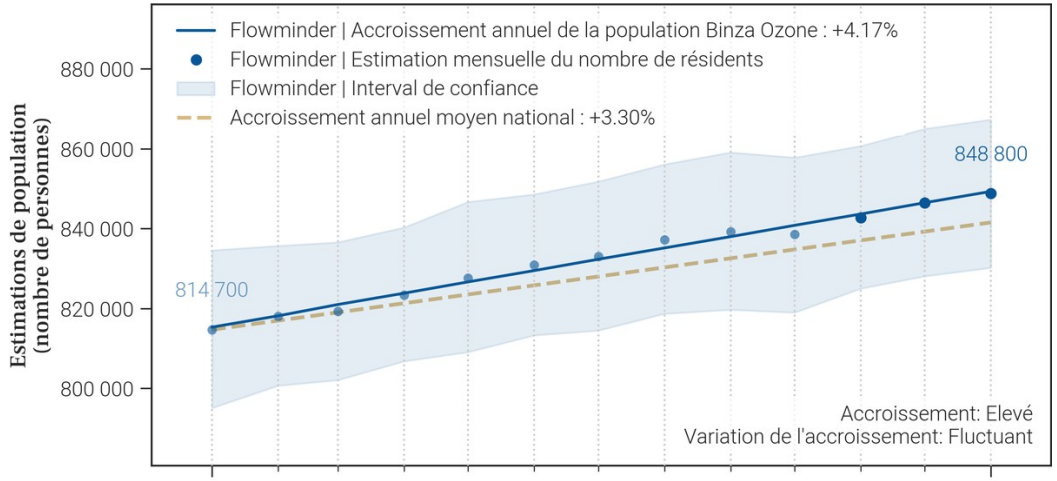

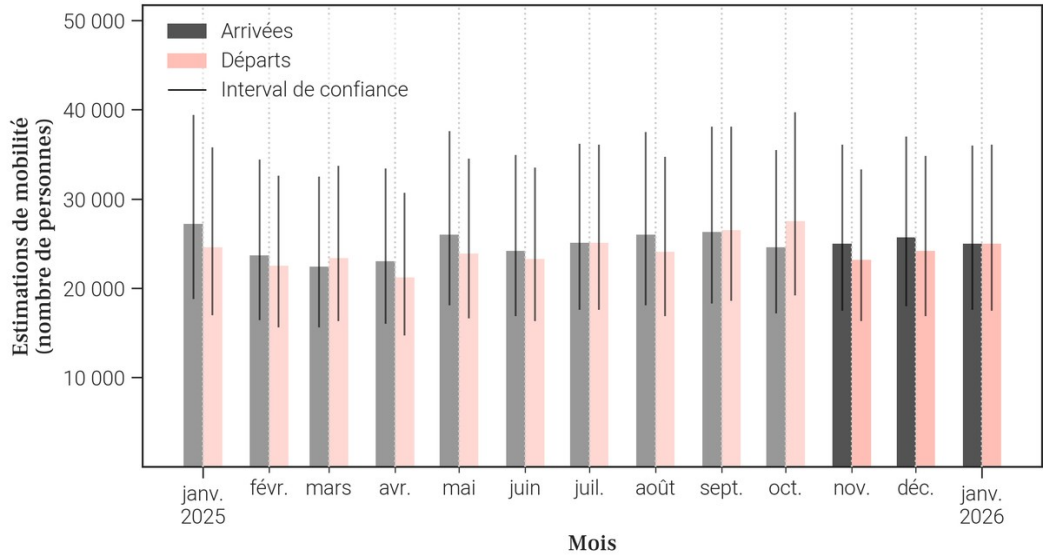

16.3. Données de population rapportées dans DHIS2[1]

Année	Estimation de population de DHIS2 (nombre de personnes)	Changement à l'année précédente (différence)	Changement à l'année précédente (pourcentage)
2025	632 339	+173 112	+37.7%
2024	459 227	X	X

- Le tableau et les graphiques montrent **le nombre de résidents dans Binza Ozone pour le mois de janvier 2026 et les 12 mois précédents**. Un 'résident' désigne ici une personne **ayant passé plus de 2 semaines dans Binza Ozone pour un mois donné**.
- Pour un mois en particulier, **le solde migratoire (arrivées moins les départs) n'est pas égal au changement de population, car il n'inclut pas l'accroissement naturel (naissances et décès)** de la population durant le mois.
- Une attention particulière doit être portée à la **différence d'échelle des axes d'ordonnées** (entre les mesures de population et de mobilité). Une attention particulière doit également être portée au **roulement de la population**, par exemple un large nombre d'arrivées ne changera pas la population de manière significative si le nombre de départs est lui aussi élevé.

Foreign, Commonwealth & Development Office
vodacom
FLOWMINDER.ORG

17. Mobilité : origine des flux importants (flux de plus de 100 personnes uniquement) à destination de Binza Ozone en janvier 2026

17.1. Tableau des estimations d'arrivées janvier 2026

Origine (Province)	Origine (Zone de santé)	Estimation des arrivées : nombre de personnes ayant quitté cette zone de santé pour Binza Ozone	Solde migratoire pour la connection (différence entre arrivées et départs)
Kinshasa	Mont Ngafula 2	3 900	-100
Kinshasa	Binza Meteo	3 600	-1 500
Kinshasa	Gombe	3 400	1 400
Kinshasa	Kintambo	2 100	200
Kinshasa	Kokolo	1 100	-200
Kinshasa	Bandalungwa	700	0
Kinshasa	Nsele	700	-100
Kinshasa	Mont Ngafula 1	600	0
Kinshasa	Selembao	500	-100
Kinshasa	Kinshasa	400	100
Kinshasa	Limete	400	0
Kinshasa	Kalamu 1	300	100
Kinshasa	Kasa Vubu	300	100
Kinshasa	Kingabwa	300	0
Kinshasa	Lemba	300	-100
Kinshasa	Lingwala	300	100
Kinshasa	Barumbu	200	0
Kinshasa	Kikimi	200	0
Kinshasa	Maluku 1	200	0
Kinshasa	Masina 1	200	0

17.2. Carte des estimations d'arrivées janvier 2026

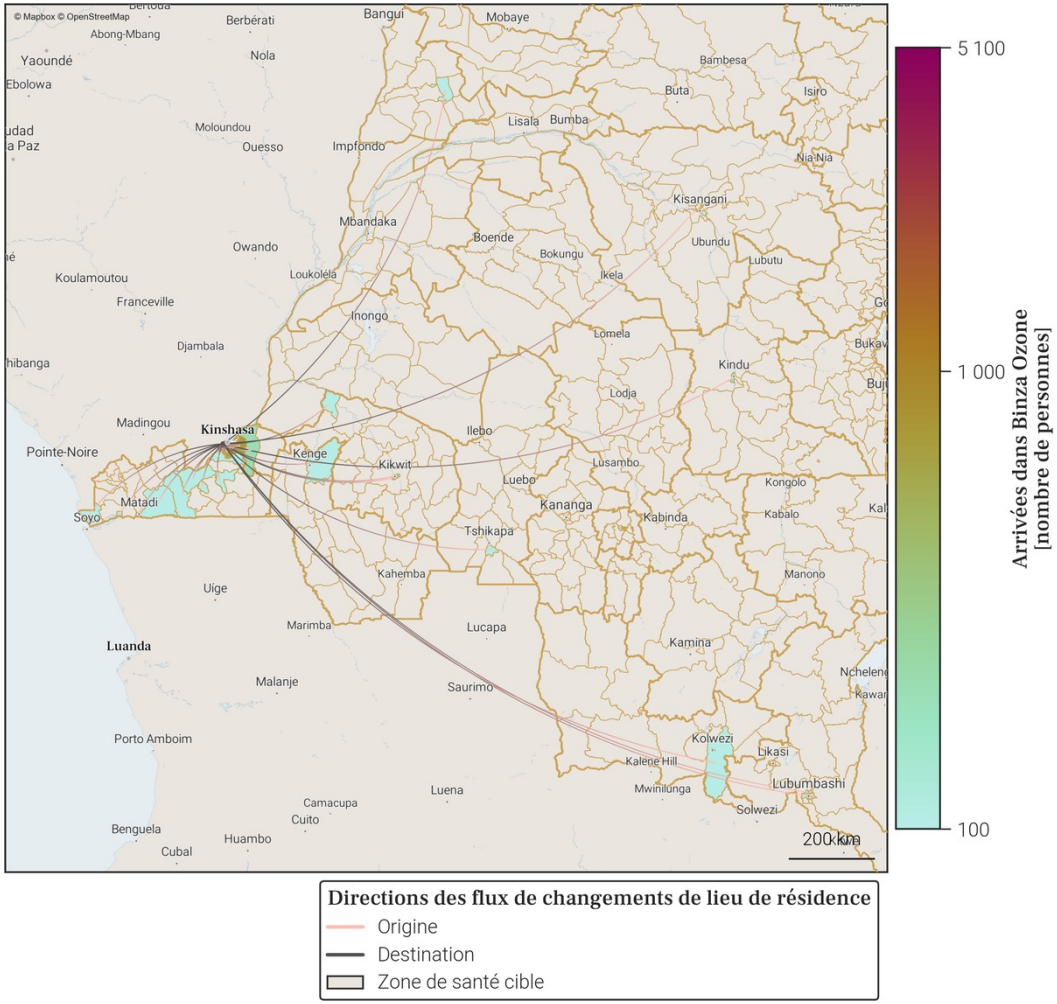

- Le tableau et la carte montrent **seulement une partie du nombre total de personnes qui sont arrivées dans Binza Ozone** au mois de janvier 2026, pour les connexions les plus importantes. En effet, **seules les arrivées de plus de 100 personnes dans Binza Ozone depuis une autre zone de santé sont représentées**. De plus, un maximum de 20 connections (par ordre d'importance) sont disponibles dans le tableau.
- Le nombre total de toutes les arrivées en janvier 2026 est disponible à la place dans la section page 1 : Variations mensuelles des estimations de population et de mobilité, dans le graphe et/ou tableau des estimations de mobilité.

Foreign, Commonwealth & Development Office
vodacom
FLOWMINDER.ORG

18. Mobilité : destinations des flux importants (flux de plus de 100 personnes uniquement) au départ de Binza Ozone en janvier 2026

18.1. Tableau des estimations de départs janvier 2026

Destination (Province)	Destination (Zone de santé)	Estimation des départs : nombre de personnes ayant quitté Binza Ozone pour cette zone de santé	Solde migratoire pour la connection (différence entre arrivées et départs)
Kinshasa	Binza Meteo	-5 100	-1 500
Kinshasa	Mont Ngafula 2	-4 000	-100
Kinshasa	Gombe	-2 000	1 400
Kinshasa	Kintambo	-1 900	200
Kinshasa	Kokolo	-1 300	-200
Kinshasa	Nsele	-800	-100
Kinshasa	Bandalungwa	-700	0
Kinshasa	Mont Ngafula 1	-600	0
Kinshasa	Selembao	-600	-100
Kinshasa	Lemba	-400	-100
Kinshasa	Limete	-400	0
Kinshasa	Kingabwa	-300	0
Kinshasa	Kinshasa	-300	100
Kinshasa	Kisenso	-300	-200
Kinshasa	Masina 2	-300	-100
Kinshasa	Barumbu	-200	0
Kinshasa	Biyela	-200	-100
Kinshasa	Kalamu 1	-200	100
Kinshasa	Kasa Vubu	-200	100
Kinshasa	Kikimi	-200	0

18.2. Carte des estimations de départs janvier 2026

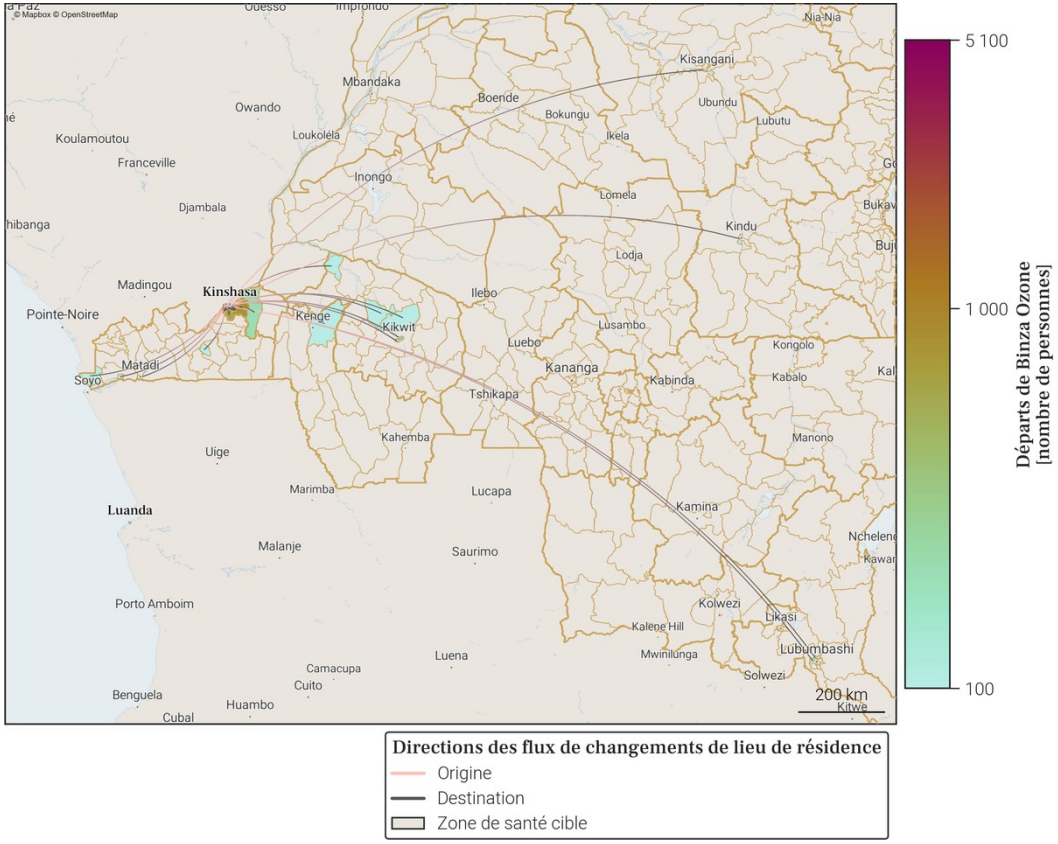

- Le tableau et la carte montrent **seulement une partie du nombre total de personnes qui sont parties de Binza Ozone** au mois de janvier 2026, pour les connexions les plus importantes. En effet, **seuls les départs de plus de 100 personnes de Binza Ozone vers une autre zone de santé sont représentés**. De plus, un maximum de 20 connections (par ordre d'importance) sont disponibles dans le tableau.
- Le nombre total de tout les départs en janvier 2026 est disponible à la place dans la section page 1 : Variations mensuelles des estimations de population et de mobilité, dans le graphe et/ou tableau des estimations de mobilité.

Foreign, Commonwealth & Development Office
vodacom
FLOWMINDER.ORG

19. Localisation de la zone de santé

19.1. Carte des provinces

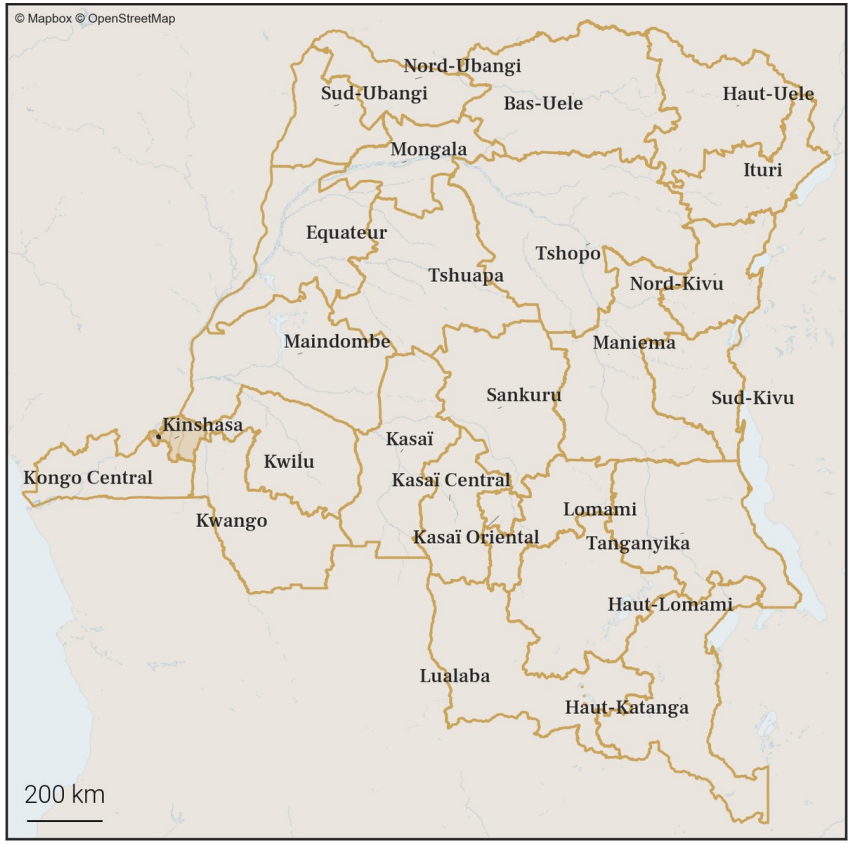

19.2. Carte des zones de santé

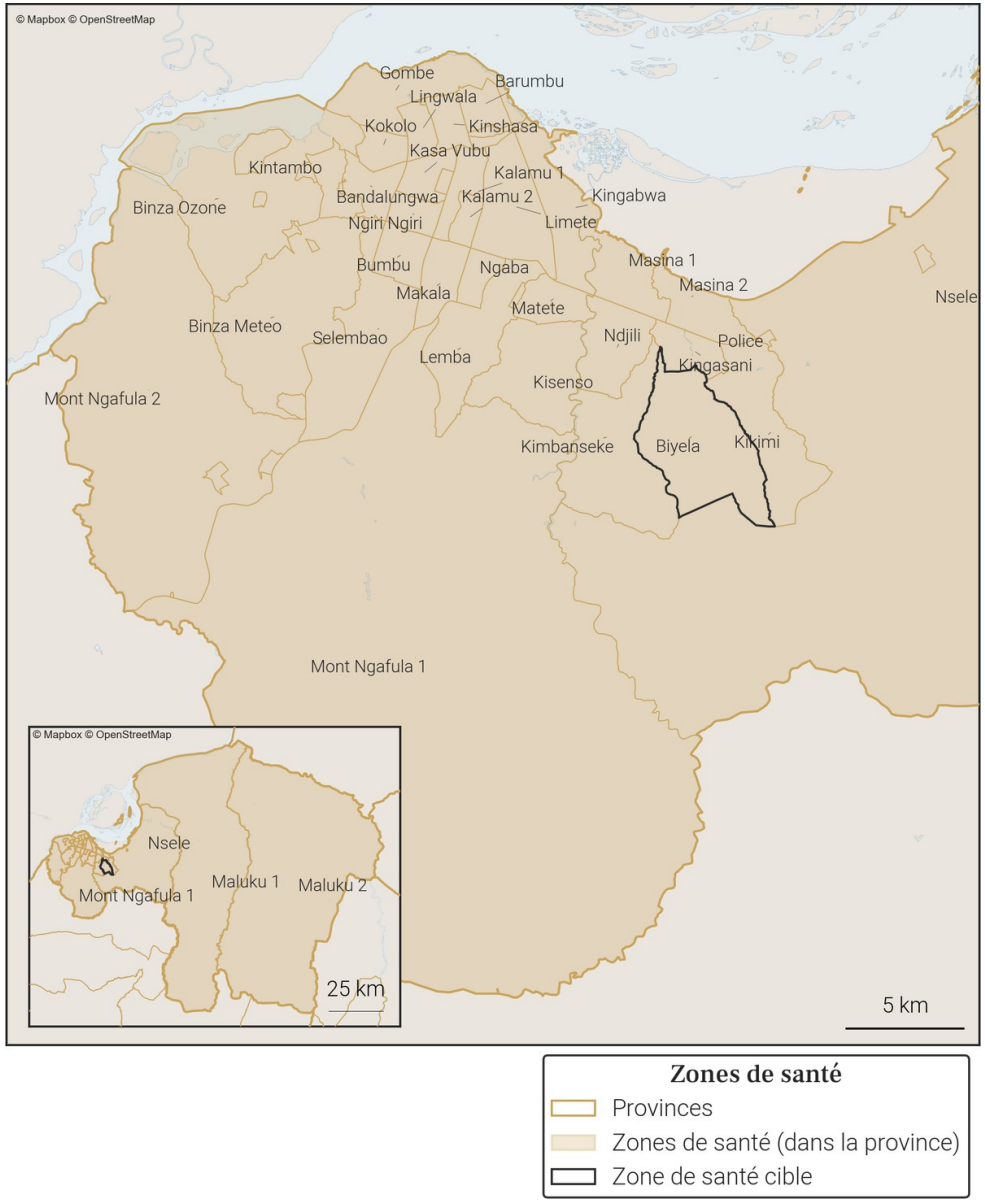

Foreign, Commonwealth & Development Office
vodacom
FLOWMINDER.ORG

20. Variations mensuelles des estimations de population et de mobilité sur une année

20.1. Tableau des estimations de population et de mobilité

Date (année-mois)	Estimation de population (nombre de personnes)	Changement au mois précédent (différence)	Changement au mois précédent (pourcentage)	Arrivées estimées (nombre de personnes)	Départs estimés (nombre de personnes)	Solde migratoire (différence), accroissement naturel exclus
2026-01	**515 300**	**+3 900**	**+0.76%**	**+11 300**	**-8 800**	**+2 500**
2025-12	**511 400**	**+1 600**	**+0.31%**	**+9 700**	**-9 600**	**+100**
2025-11	**509 800**	**+300**	**+0.06%**	**+9 200**	**-10 200**	**-1 000**
2025-10	509 500	+400	+0.08%	+10 400	-11 400	-1 000
2025-09	509 100	-800	-0.16%	+11 200	-13 300	-2 100
2025-08	509 900	+3 000	+0.59%	+11 600	-10 000	+1 600
2025-07	506 900	+200	+0.04%	+9 800	-11 100	-1 300
2025-06	506 700	0	0.0%	+9 900	-11 300	-1 400
2025-05	506 700	+400	+0.08%	+10 000	-10 900	-900
2025-04	506 300	+3 000	+0.6%	+10 700	-9 000	+1 700
2025-03	503 300	+200	+0.04%	+9 100	-10 300	-1 200
2025-02	503 100	+1 200	+0.24%	+10 700	-10 800	-100
2025-01	501 900	+4 300	+0.86%	+12 900	-10 100	+2 800

Taux moyen d'accroissement de la population (TMAP) sur l'année	TMAP sur les 6 premiers mois (janvier 2025 à juillet 2025)	TMAP sur les 6 derniers mois (juillet 2025 à janvier 2026)
+2.17%	+1.09%	+1.22%

20.2. Graphes des estimations de population et de mobilité

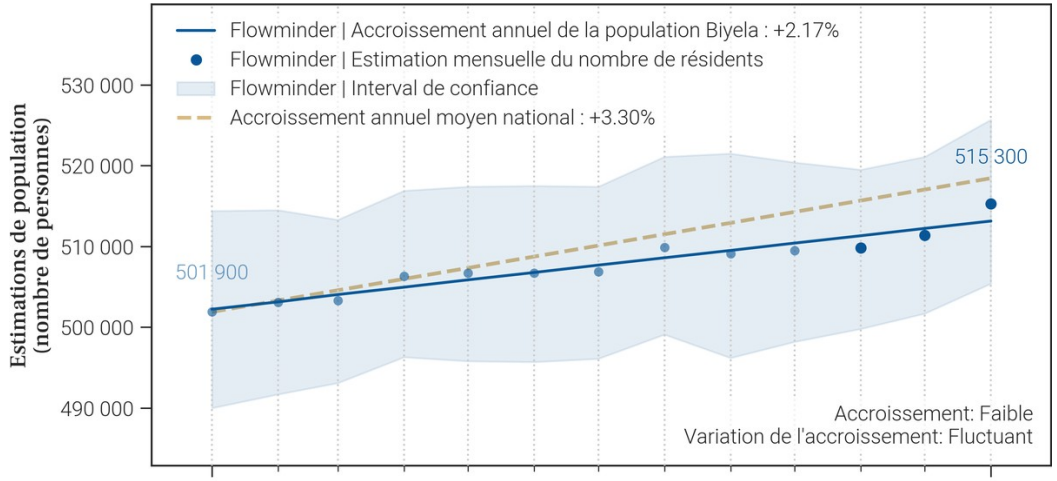

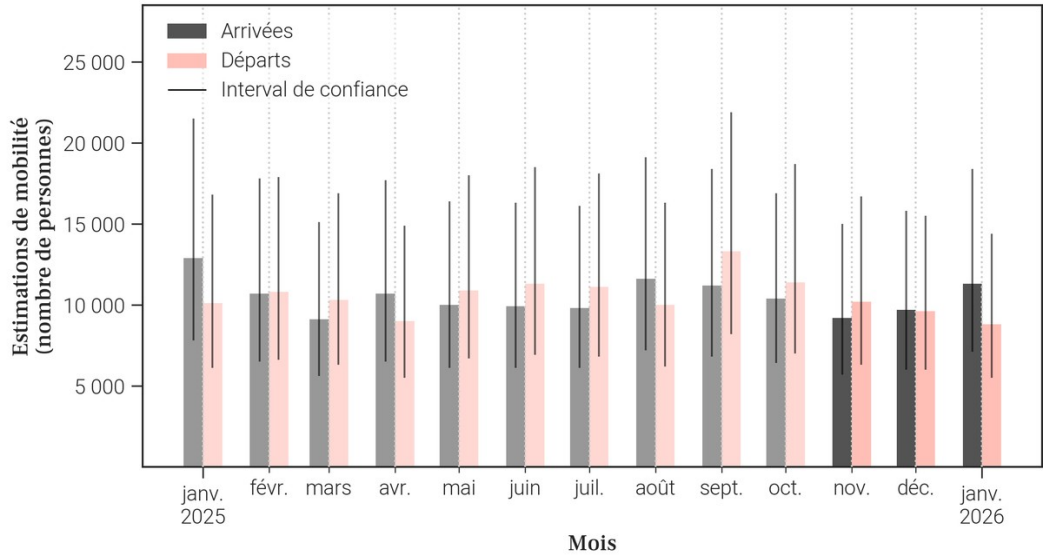

20.3. Données de population rapportées dans DHIS2[1]

Année	Estimation de population de DHIS2 (nombre de personnes)	Changement à l'année précédente (différence)	Changement à l'année précédente (pourcentage)
2025	421 678	+116 337	+38.1%
2024	305 341	X	X

- Le tableau et les graphiques montrent **le nombre de résidents dans Biyela pour le mois de janvier 2026 et les 12 mois précédents**. Un 'résident' désigne ici une personne **ayant passé plus de 2 semaines dans Biyela pour un mois donné**.
- Pour un mois en particulier, **le solde migratoire (arrivées moins les départs) n'est pas égal au changement de population, car il n'inclut pas l'accroissement naturel (naissances et décès)** de la population durant le mois.
- Une attention particulière doit être portée à la **différence d'échelle des axes d'ordonnées** (entre les mesures de population et de mobilité). Une attention particulière doit également être portée au **roulement de la population**, par exemple un large nombre d'arrivées ne changera pas la population de manière significative si le nombre de départs est lui aussi élevé.

Foreign, Commonwealth & Development Office
vodacom
FLOWMINDER.ORG

21. Mobilité : origine des flux importants (flux de plus de 100 personnes uniquement) à destination de Biyela en janvier 2026

21.1. Tableau des estimations d'arrivées janvier 2026

Origine (Province)	Origine (Zone de santé)	Estimation des arrivées : nombre de personnes ayant quitté cette zone de santé pour Biyela	Solde migratoire pour la connection (différence entre arrivées et départs)
Kinshasa	Kikimi	1 200	200
Kinshasa	Kingasani	1 100	0
Kinshasa	Kimbanseke	1 000	100
Kinshasa	Nsele	700	100
Kinshasa	Kinshasa	600	400
Kinshasa	Ndjili	500	200
Kinshasa	Gombe	400	200
Kinshasa	Limete	400	200
Kinshasa	Masina 2	400	100
Kinshasa	Barumbu	300	200
Kinshasa	Maluku 1	300	100
Kwango	Kenge	300	0
Kinshasa	Bandalungwa	200	100
Kinshasa	Binza Meteo	200	100
Kinshasa	Binza Ozone	200	100
Kinshasa	Kasa Vubu	200	100
Kinshasa	Kingabwa	200	0
Kinshasa	Lemba	200	100
Kinshasa	Masina 1	200	0
Kinshasa	Matete	200	100

21.2. Carte des estimations d'arrivées janvier 2026

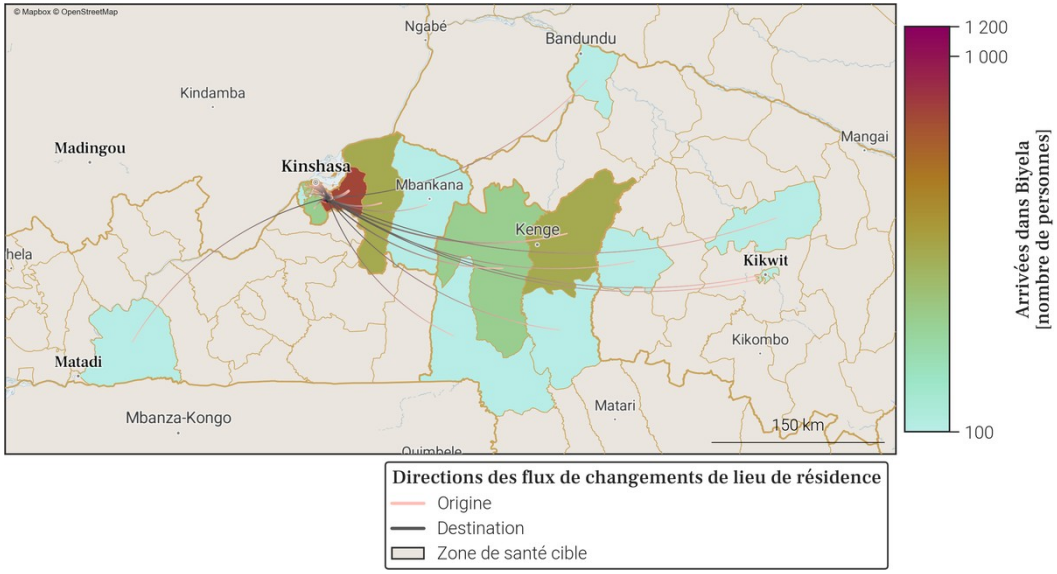

- Le tableau et la carte montrent **seulement une partie du nombre total de personnes qui sont arrivées dans Biyela** au mois de janvier 2026, pour les connexions les plus importantes. En effet, **seules les arrivées de plus de 100 personnes dans Biyela depuis une autre zone de santé sont représentées**. De plus, un maximum de 20 connections (par ordre d'importance) sont disponibles dans le tableau.
- Le nombre total de toutes les arrivées en janvier 2026 est disponible à la place dans la section page 1 : Variations mensuelles des estimations de population et de mobilité, dans le graphe et/ou tableau des estimations de mobilité.

Foreign, Commonwealth & Development Office
vodacom
FLOWMINDER.ORG

22. Mobilité : destinations des flux importants (flux de plus de 100 personnes uniquement) au départ de Biyela en janvier 2026

22.1. Tableau des estimations de départs janvier 2026

Destination (Province)	Destination (Zone de santé)	Estimation des départs : nombre de personnes ayant quitté Biyela pour cette zone de santé	Solde migratoire pour la connection (différence entre arrivées et départs)
Kinshasa	Kingasani	-1 100	0
Kinshasa	Kikimi	-1 000	200
Kinshasa	Kimbanseke	-900	100
Kinshasa	Nsele	-600	100
Kinshasa	Masina 2	-300	100
Kinshasa	Ndjili	-300	200
Kwango	Kenge	-300	0
Kinshasa	Gombe	-200	200
Kinshasa	Kingabwa	-200	0
Kinshasa	Kinshasa	-200	400
Kinshasa	Limete	-200	200
Kinshasa	Maluku 1	-200	100
Kinshasa	Masina 1	-200	0
Kwango	Kimbao	-200	-100
Kinshasa	Bandalungwa	-100	100
Kinshasa	Barumbu	-100	200
Kinshasa	Binza Meteo	-100	100
Kinshasa	Binza Ozone	-100	100
Kinshasa	Kalamu 1	-100	0
Kinshasa	Kasa Vubu	-100	100

22.2. Carte des estimations de départs janvier 2026

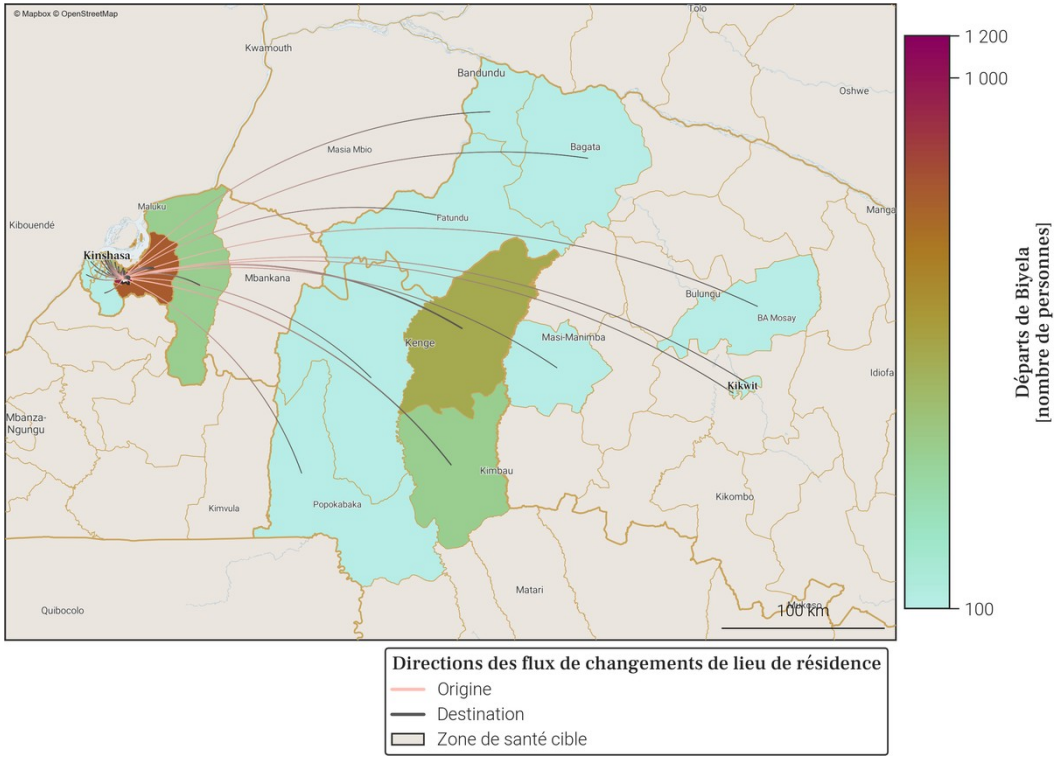

- Le tableau et la carte montrent **seulement une partie du nombre total de personnes qui sont parties de Biyela** au mois de janvier 2026, pour les connexions les plus importantes. En effet, **seuls les départs de plus de 100 personnes de Biyela vers une autre zone de santé sont représentés**. De plus, un maximum de 20 connections (par ordre d'importance) sont disponibles dans le tableau.
- Le nombre total de tout les départs en janvier 2026 est disponible à la place dans la section page 1 : Variations mensuelles des estimations de population et de mobilité, dans le graphe et/ou tableau des estimations de mobilité.

Foreign, Commonwealth & Development Office
vodacom
FLOWMINDER.ORG

23. Localisation de la zone de santé

23.1. Carte des provinces

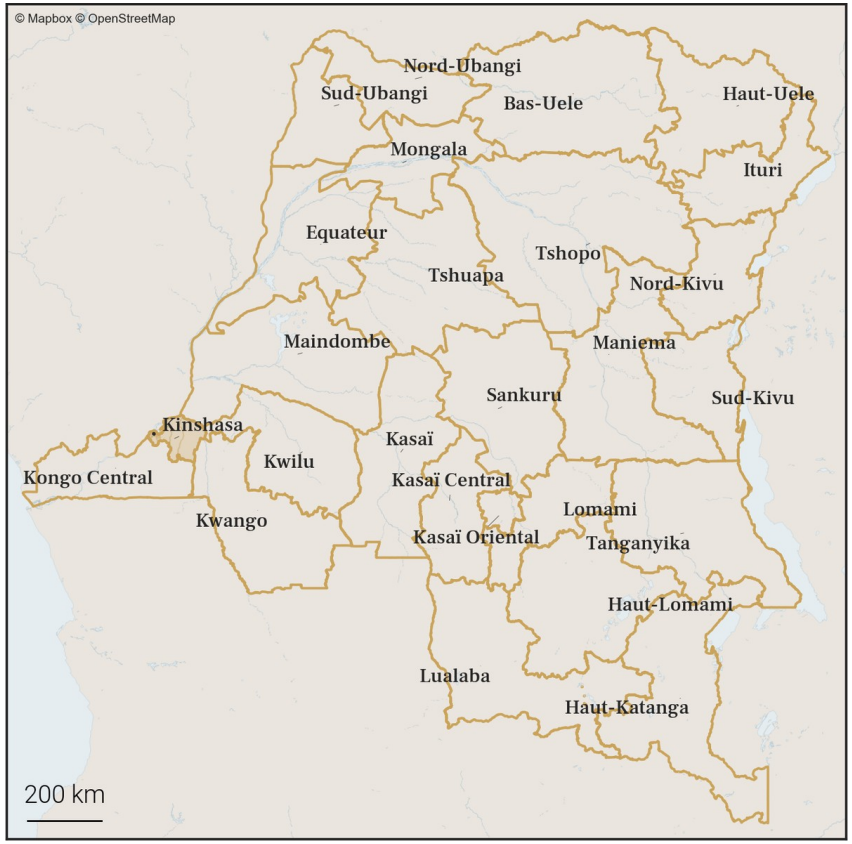

23.2. Carte des zones de santé

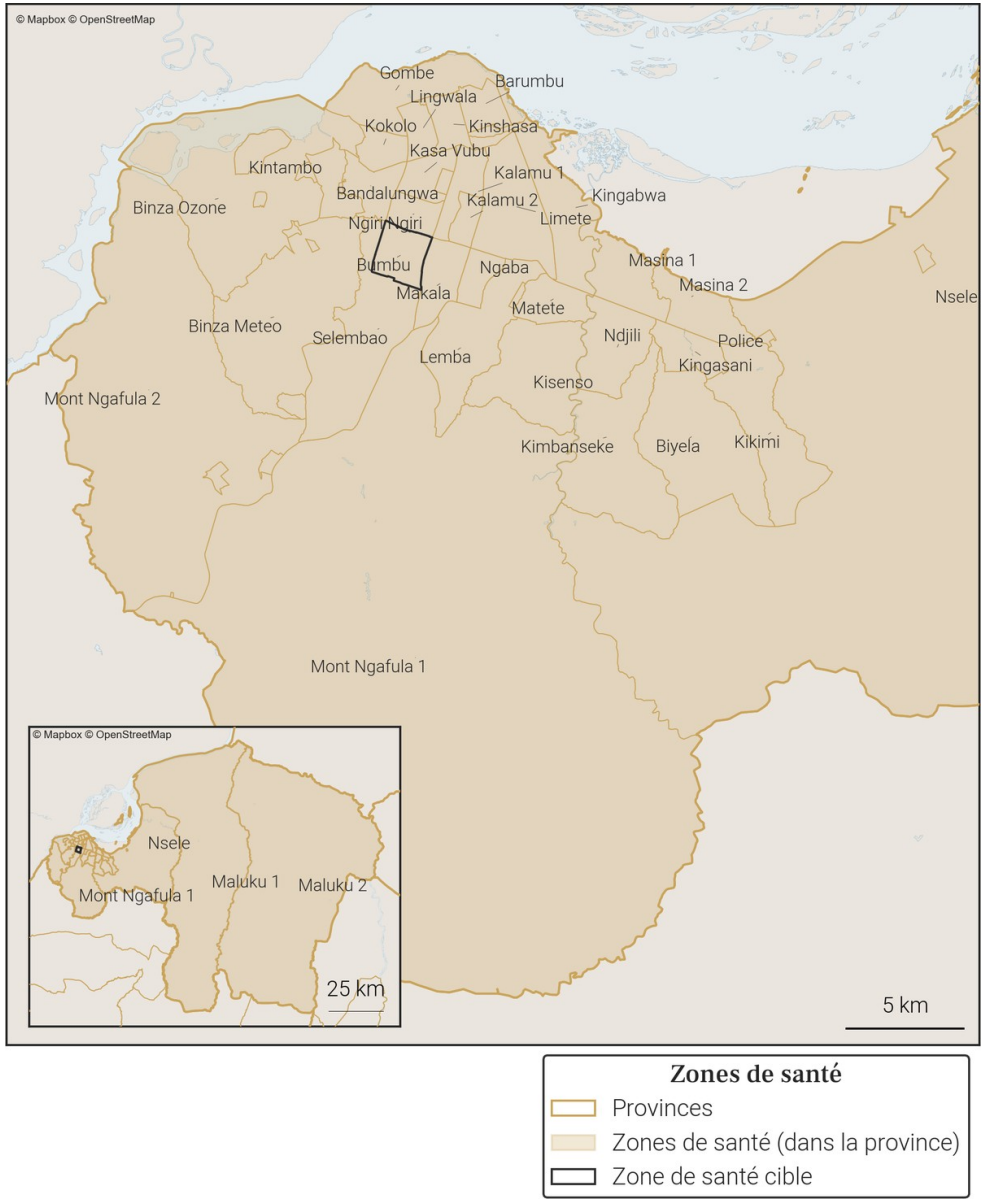

Foreign, Commonwealth & Development Office
vodacom
FLOWMINDER.ORG

24. Variations mensuelles des estimations de population et de mobilité sur une année

24.1. Tableau des estimations de population et de mobilité

Date (année-mois)	Estimation de population (nombre de personnes)	Changement au mois précédent (différence)	Changement au mois précédent (pourcentage)	Arrivées estimées (nombre de personnes)	Départs estimés (nombre de personnes)	Solde migratoire (différence), accroissement naturel exclus
2026-01	**938 400**	**+900**	**+0.1%**	**+7 600**	**-9 200**	**-1 600**
2025-12	**937 500**	**+2 400**	**+0.26%**	**+7 800**	**-7 900**	**-100**
2025-11	**935 100**	**+2 800**	**+0.3%**	**+7 900**	**-7 600**	**+300**
2025-10	932 300	+2 800	+0.3%	+8 200	-7 900	+300
2025-09	929 500	+3 000	+0.32%	+8 900	-8 400	+500
2025-08	926 500	+3 100	+0.34%	+7 900	-7 300	+600
2025-07	923 400	+2 700	+0.29%	+8 000	-7 800	+200
2025-06	920 700	+3 200	+0.35%	+7 900	-7 200	+700
2025-05	917 500	+2 200	+0.24%	+7 500	-7 800	-300
2025-04	915 300	+2 500	+0.27%	+7 000	-7 000	0
2025-03	912 800	+1 900	+0.21%	+7 100	-7 600	-500
2025-02	910 900	+2 400	+0.26%	+7 500	-7 600	-100
2025-01	908 500	+2 700	+0.3%	+9 000	-8 700	+300

Taux moyen d'accroissement de la population (TMAP) sur l'année	TMAP sur les 6 premiers mois (janvier 2025 à juillet 2025)	TMAP sur les 6 derniers mois (juillet 2025 à janvier 2026)
+3.5%	+1.63%	+1.68%

24.2. Graphes des estimations de population et de mobilité

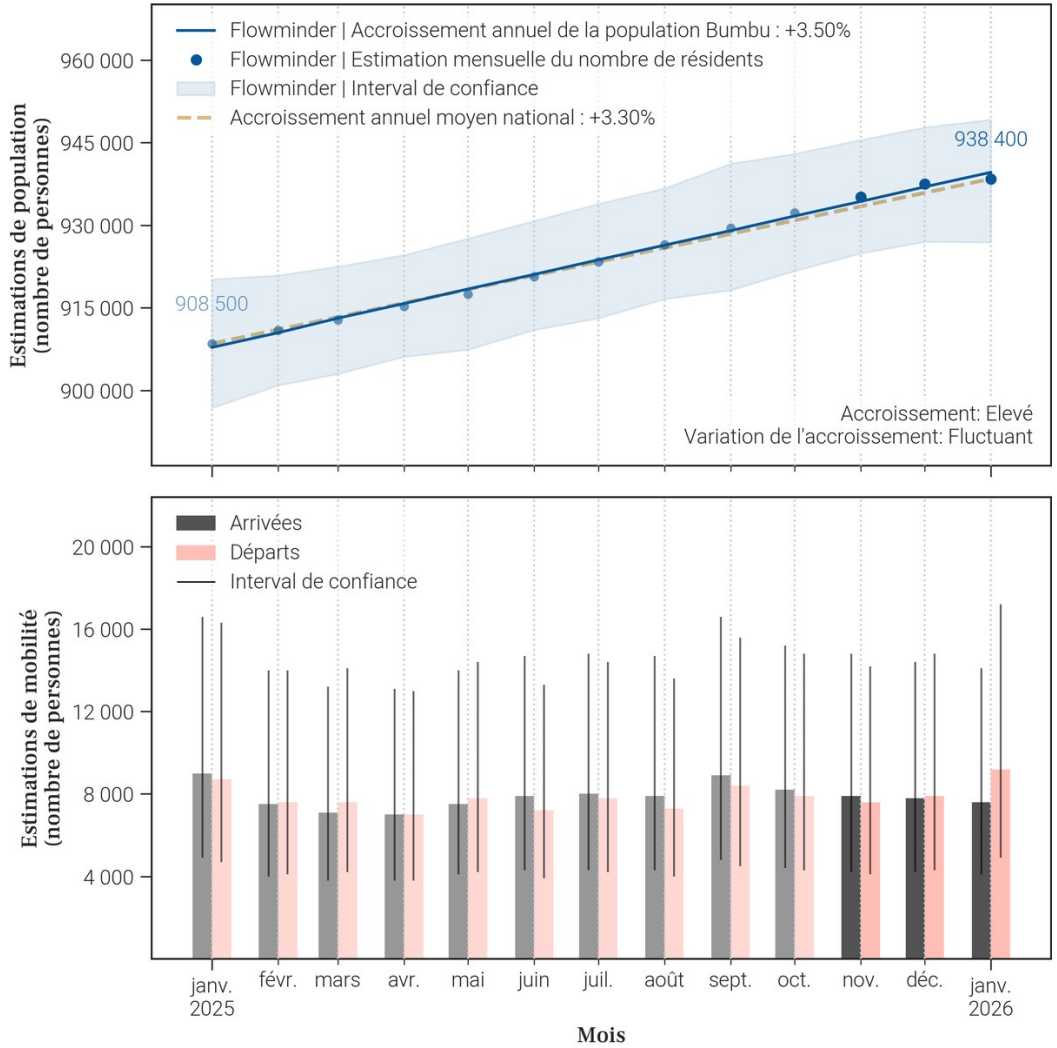

24.3. Données de population rapportées dans DHIS2[1]

Année	Estimation de population de DHIS2 (nombre de personnes)	Changement à l'année précédente (différence)	Changement à l'année précédente (pourcentage)
2025	632 728	+174 564	+38.1%
2024	458 164	X	X

- Le tableau et les graphiques montrent **le nombre de résidents dans Bumbu pour le mois de janvier 2026 et les 12 mois précédents**. Un 'résident' désigne ici une personne **ayant passé plus de 2 semaines dans Bumbu pour un mois donné**.
- Pour un mois en particulier, **le solde migratoire (arrivées moins les départs) n'est pas égal au changement de population, car il n'inclut pas l'accroissement naturel (naissances et décès)** de la population durant le mois.
- Une attention particulière doit être portée à la **différence d'échelle des axes d'ordonnées** (entre les mesures de population et de mobilité). Une attention particulière doit également être portée au **roulement de la population**, par exemple un large nombre d'arrivées ne changera pas la population de manière significative si le nombre de départs est lui aussi élevé.

Foreign, Commonwealth & Development Office
vodacom
FLOWMINDER.ORG

25. Mobilité : origine des flux importants (flux de plus de 100 personnes uniquement) à destination de Bumbu en janvier 2026

25.1. Tableau des estimations d'arrivées janvier 2026

Origine (Province)	Origine (Zone de santé)	Estimation des arrivées : nombre de personnes ayant quitté cette zone de santé pour Bumbu	Solde migratoire pour la connection (différence entre arrivées et départs)
Kinshasa	Makala	900	-700
Kinshasa	Selembao	900	-100
Kinshasa	Binza Meteo	700	-100
Kinshasa	Kasa Vubu	600	100
Kinshasa	Ngiri Ngiri	600	-800
Kinshasa	Gombe	500	200
Kinshasa	Bandalungwa	400	-400
Kinshasa	Kalamu 1	200	0
Kinshasa	Kinshasa	200	0
Kinshasa	Nsele	200	100
Kinshasa	Barumbu	100	0
Kinshasa	Binza Ozone	100	0
Kinshasa	Kalamu 2	100	0
Kinshasa	Kikimi	100	*Pas de départs*
Kinshasa	Kintambo	100	0
Kinshasa	Kisenso	100	*Pas de départs*
Kinshasa	Kokolo	100	0
Kinshasa	Lemba	100	0
Kinshasa	Limete	100	0
Kinshasa	Lingwala	100	0

25.2. Carte des estimations d'arrivées janvier 2026

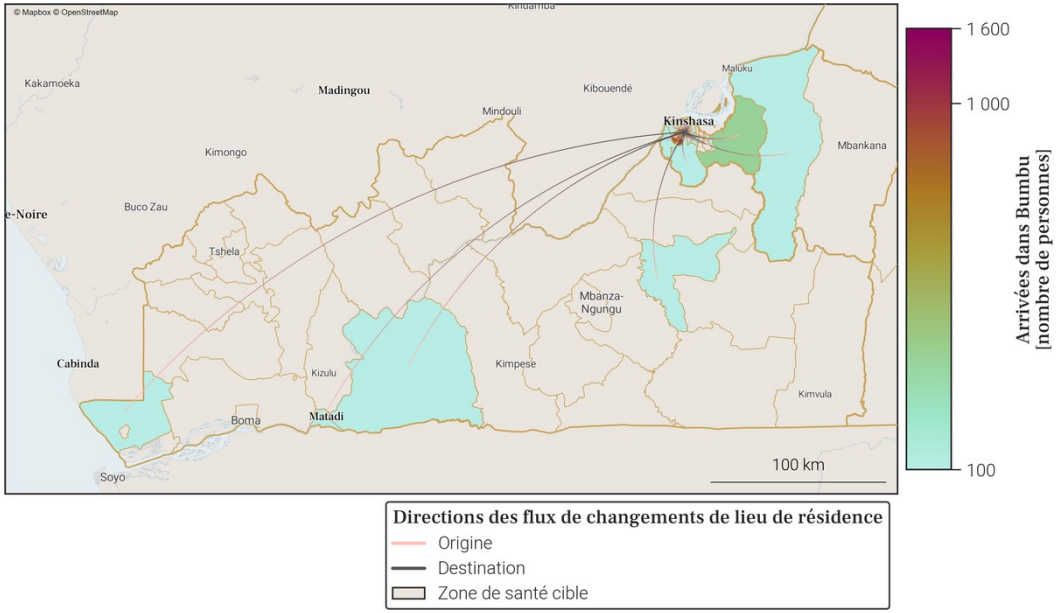

- Le tableau et la carte montrent **seulement une partie du nombre total de personnes qui sont arrivées dans Bumbu** au mois de janvier 2026, pour les connexions les plus importantes. En effet, **seules les arrivées de plus de 100 personnes dans Bumbu depuis une autre zone de santé sont représentées**. De plus, un maximum de 20 connections (par ordre d'importance) sont disponibles dans le tableau.
- Le nombre total de toutes les arrivées en janvier 2026 est disponible à la place dans la section page 1 : Variations mensuelles des estimations de population et de mobilité, dans le graphe et/ou tableau des estimations de mobilité.

Foreign, Commonwealth & Development Office
vodacom
FLOWMINDER.ORG

26. Mobilité : destinations des flux importants (flux de plus de 100 personnes uniquement) au départ de Bumbu en janvier 2026

26.1. Tableau des estimations de départs janvier 2026

Destination (Province)	Destination (Zone de santé)	Estimation des départs : nombre de personnes ayant quitté Bumbu pour cette zone de santé	Solde migratoire pour la connection (différence entre arrivées et départs)
Kinshasa	Makala	-1 600	-700
Kinshasa	Ngiri Ngiri	-1 400	-800
Kinshasa	Selembao	-1 000	-100
Kinshasa	Bandalungwa	-800	-400
Kinshasa	Binza Meteo	-800	-100
Kinshasa	Kasa Vubu	-500	100
Kinshasa	Gombe	-300	200
Kinshasa	Kalamu 1	-200	0
Kinshasa	Kinshasa	-200	0
Kinshasa	Barumbu	-100	0
Kinshasa	Binza Ozone	-100	0
Kinshasa	Kalamu 2	-100	0
Kinshasa	Kimbanseke	-100	*Pas d'arrivées*
Kinshasa	Kingabwa	-100	*Pas d'arrivées*
Kinshasa	Kintambo	-100	0
Kinshasa	Kokolo	-100	0
Kinshasa	Lemba	-100	0
Kinshasa	Limete	-100	0
Kinshasa	Lingwala	-100	0
Kinshasa	Matete	-100	*Pas d'arrivées*

26.2. Carte des estimations de départs janvier 2026

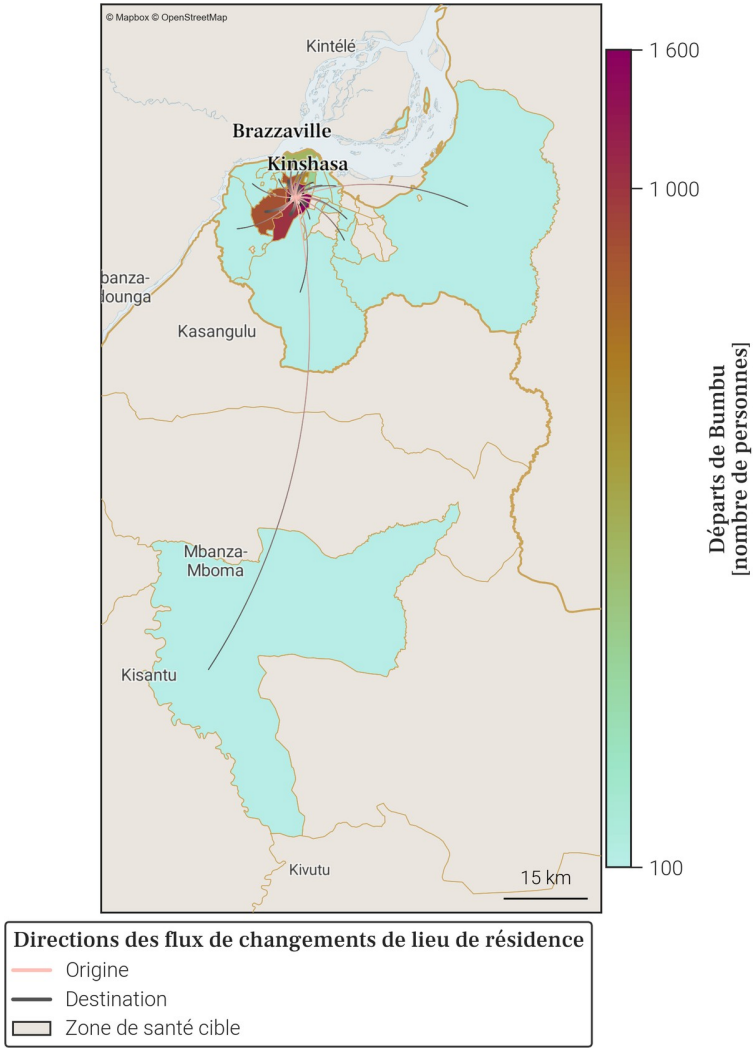

- Le tableau et la carte montrent **seulement une partie du nombre total de personnes qui sont parties de Bumbu** au mois de janvier 2026, pour les connexions les plus importantes. En effet, **seuls les départs de plus de 100 personnes de Bumbu vers une autre zone de santé sont représentés**. De plus, un maximum de 20 connections (par ordre d'importance) sont disponibles dans le tableau.
- Le nombre total de tout les départs en janvier 2026 est disponible à la place dans la section page 1 : Variations mensuelles des estimations de population et de mobilité, dans le graphe et/ou tableau des estimations de mobilité.

27. Localisation de la zone de santé

27.1. Carte des provinces

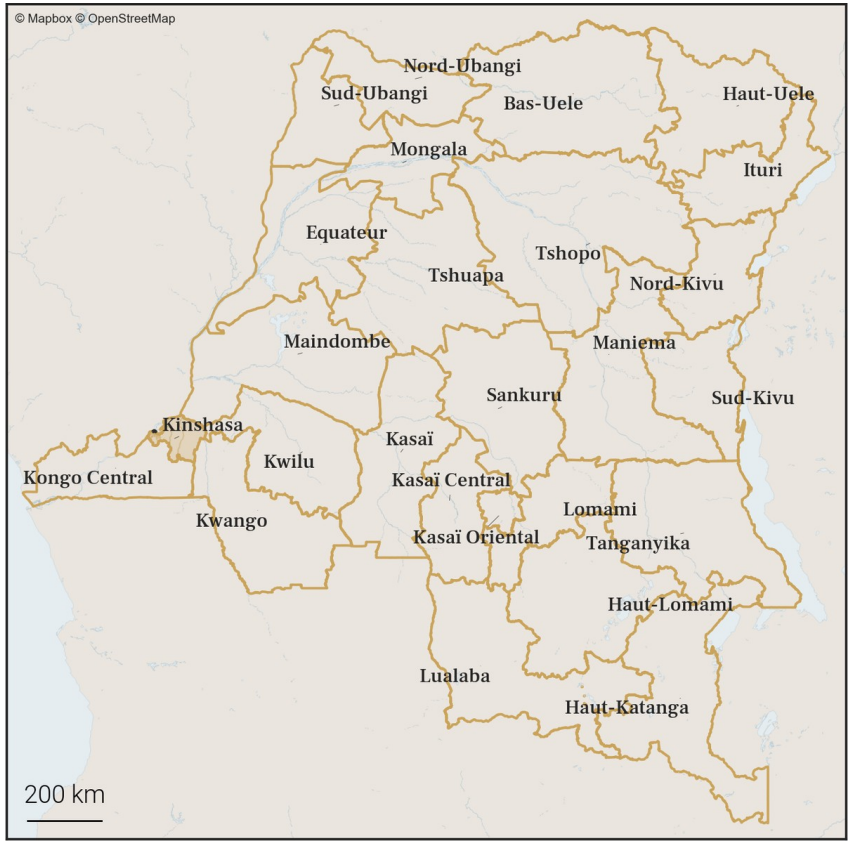

27.2. Carte des zones de santé

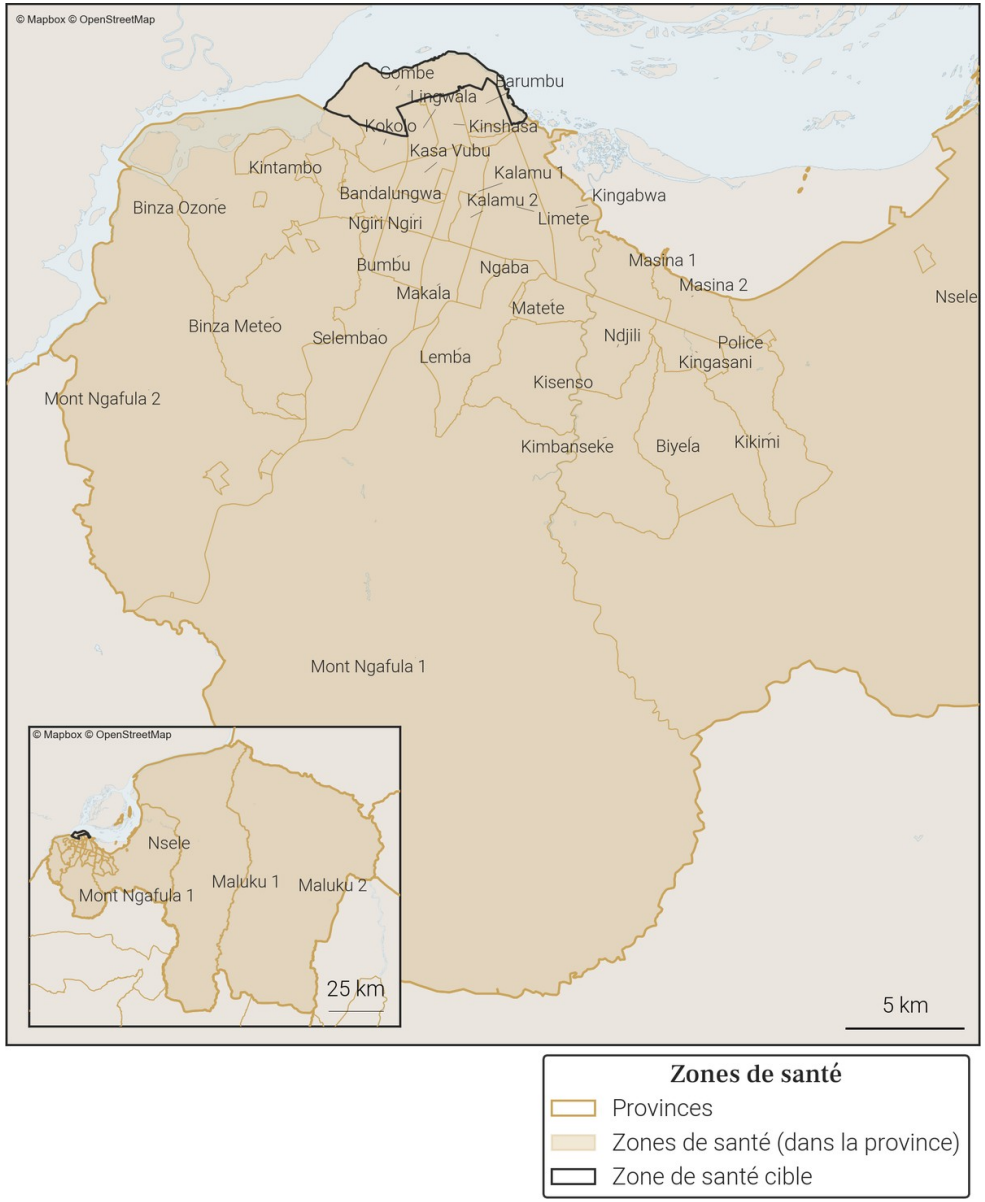

Zones de santé
- Provinces
- Zones de santé (dans la province)
- Zone de santé cible

Foreign, Commonwealth & Development Office
vodacom
FLOWMINDER.ORG

28. Variations mensuelles des estimations de population et de mobilité sur une année

28.1. Tableau des estimations de population et de mobilité

Date (année-mois)	Estimation de population (nombre de personnes)	Changement au mois précédent (différence)	Changement au mois précédent (pourcentage)	Arrivées estimées (nombre de personnes)	Départs estimés (nombre de personnes)	Solde migratoire (différence), accroissement naturel exclus
2026-01	**252 500**	**-11 500**	**-4.36%**	**+18 100**	**-30 300**	**-12 200**
2025-12	**264 000**	**-1 700**	**-0.64%**	**+23 900**	**-26 300**	**-2 400**
2025-11	**265 700**	**+1 600**	**+0.61%**	**+24 500**	**-23 600**	**+900**
2025-10	264 100	+6 100	+2.36%	+28 000	-22 500	+5 500
2025-09	258 000	+4 500	+1.78%	+25 900	-22 100	+3 800
2025-08	253 500	-3 400	-1.32%	+21 400	-25 500	-4 100
2025-07	256 900	+1 100	+0.43%	+24 700	-24 300	+400
2025-06	255 800	+6 200	+2.48%	+26 000	-20 500	+5 500
2025-05	249 600	-1 300	-0.52%	+22 800	-24 700	-1 900
2025-04	250 900	+800	+0.32%	+21 700	-21 600	+100
2025-03	250 100	+8 800	+3.65%	+26 600	-18 500	+8 100
2025-02	241 300	+12 900	+5.65%	+28 100	-15 900	+12 200
2025-01	228 400	-14 700	-6.05%	+17 000	-32 300	-15 300

Taux moyen d'accroissement de la population (TMAP) sur l'année	TMAP sur les 6 premiers mois (janvier 2025 à juillet 2025)	TMAP sur les 6 derniers mois (juillet 2025 à janvier 2026)
+10.81%	+10.7%	+1.29%

28.2. Graphes des estimations de population et de mobilité

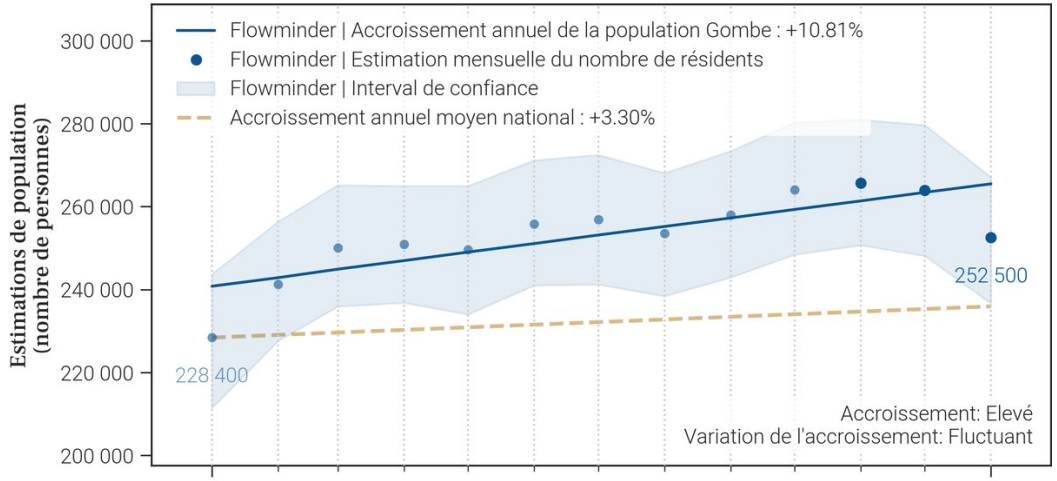

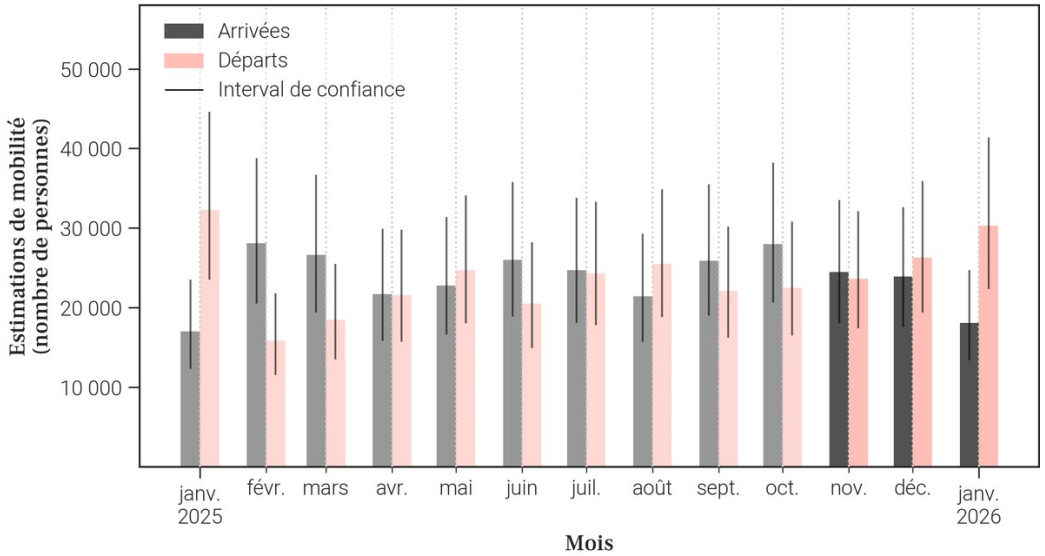

28.3. Données de population rapportées dans DHIS2[1]

Année	Estimation de population de DHIS2 (nombre de personnes)	Changement à l'année précédente (différence)	Changement à l'année précédente (pourcentage)
2025	178 093	+48 754	+37.69%
2024	129 339	X	X

- Le tableau et les graphiques montrent **le nombre de résidents dans Gombe pour le mois de janvier 2026 et les 12 mois précédents**. Un 'résident' désigne ici une personne **ayant passé plus de 2 semaines dans Gombe pour un mois donné**.
- Pour un mois en particulier, **le solde migratoire (arrivées moins les départs) n'est pas égal au changement de population, car il n'inclut pas l'accroissement naturel (naissances et décès)** de la population durant le mois.
- Une attention particulière doit être portée à la **différence d'échelle des axes d'ordonnées** (entre les mesures de population et de mobilité). Une attention particulière doit également être portée au **roulement de la population**, par exemple un large nombre d'arrivées ne changera pas la population de manière significative si le nombre de départs est lui aussi élevé.

Foreign, Commonwealth & Development Office
vodacom
FLOWMINDER.ORG

29. Mobilité : origine des flux importants (flux de plus de 100 personnes uniquement) à destination de Gombe en janvier 2026

29.1. Tableau des estimations d'arrivées janvier 2026

Origine (Province)	Origine (Zone de santé)	Estimation des arrivées : nombre de personnes ayant quitté cette zone de santé pour Gombe	Solde migratoire pour la connection (différence entre arrivées et départs)
Kinshasa	Binza Ozone	2 000	-1 400
Kinshasa	Limete	1 400	-200
Kinshasa	Barumbu	1 200	-200
Kinshasa	Kinshasa	1 100	-1 500
Kinshasa	Binza Meteo	900	-700
Kinshasa	Kokolo	800	-400
Kinshasa	Lingwala	700	-400
Kinshasa	Bandalungwa	600	-600
Kinshasa	Kintambo	600	-600
Kinshasa	Lemba	600	-400
Kinshasa	Nsele	600	-300
Kinshasa	Kingabwa	500	-500
Kinshasa	Mont Ngafula 2	500	-500
Kinshasa	Selembao	500	-400
Kinshasa	Kalamu 1	400	-400
Kinshasa	Kasa Vubu	400	-400
Kinshasa	Masina 1	400	-300
Kinshasa	Masina 2	400	-300
Kinshasa	Matete	400	-400
Kinshasa	Mont Ngafula 1	400	-200

29.2. Carte des estimations d'arrivées janvier 2026

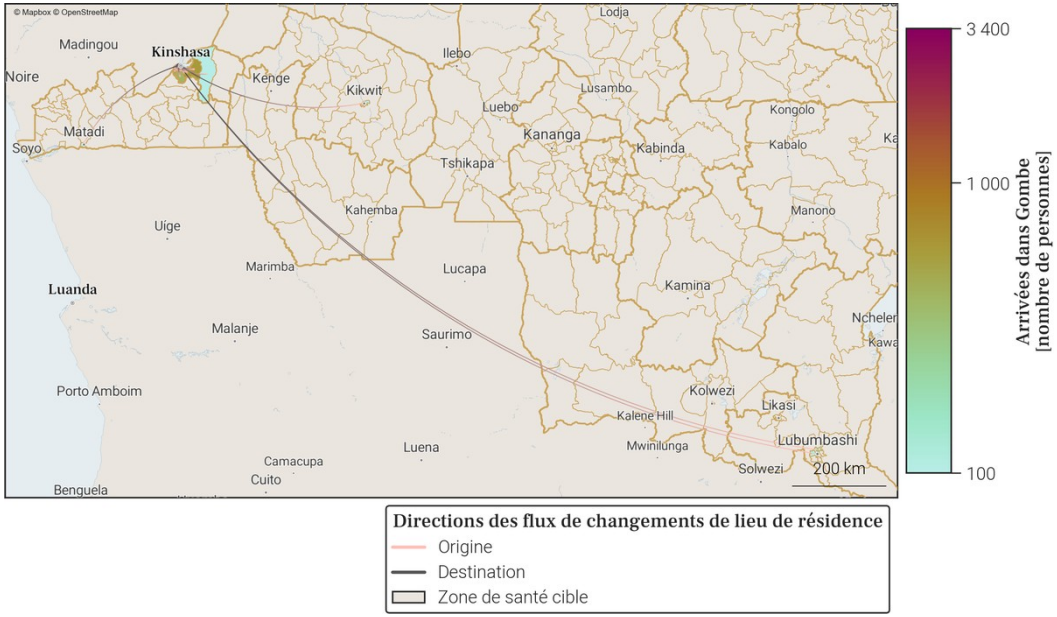

- Le tableau et la carte montrent **seulement une partie du nombre total de personnes qui sont arrivées dans Gombe** au mois de janvier 2026, pour les connexions les plus importantes. En effet, **seules les arrivées de plus de 100 personnes dans Gombe depuis une autre zone de santé sont représentées**. De plus, un maximum de 20 connections (par ordre d'importance) sont disponibles dans le tableau.
- Le nombre total de toutes les arrivées en janvier 2026 est disponible à la place dans la section page 1 : Variations mensuelles des estimations de population et de mobilité, dans le graphe et/ou tableau des estimations de mobilité.

30. Mobilité : destinations des flux importants (flux de plus de 100 personnes uniquement) au départ de Gombe en janvier 2026

30.1. Tableau des estimations de départs janvier 2026

Destination (Province)	Destination (Zone de santé)	Estimation des départs : nombre de personnes ayant quitté Gombe pour cette zone de santé	Solde migratoire pour la connection (différence entre arrivées et départs)
Kinshasa	Binza Ozone	-3 400	-1 400
Kinshasa	Kinshasa	-2 600	-1 500
Kinshasa	Binza Meteo	-1 600	-700
Kinshasa	Limete	-1 600	-200
Kinshasa	Barumbu	-1 400	-200
Kinshasa	Bandalungwa	-1 200	-600
Kinshasa	Kintambo	-1 200	-600
Kinshasa	Kokolo	-1 200	-400
Kinshasa	Lingwala	-1 100	-400
Kinshasa	Kingabwa	-1 000	-500
Kinshasa	Lemba	-1 000	-400
Kinshasa	Mont Ngafula 2	-1 000	-500
Kinshasa	Nsele	-900	-300
Kinshasa	Selembao	-900	-400
Kinshasa	Kalamu 1	-800	-400
Kinshasa	Kasa Vubu	-800	-400
Kinshasa	Matete	-800	-400
Kinshasa	Masina 1	-700	-300
Kinshasa	Masina 2	-700	-300
Kinshasa	Mont Ngafula 1	-600	-200

30.2. Carte des estimations de départs janvier 2026

- Le tableau et la carte montrent **seulement une partie du nombre total de personnes qui sont parties de Gombe** au mois de janvier 2026, pour les connexions les plus importantes. En effet, **seuls les départs de plus de 100 personnes de Gombe vers une autre zone de santé sont représentés**. De plus, un maximum de 20 connections (par ordre d'importance) sont disponibles dans le tableau.
- Le nombre total de tout les départs en janvier 2026 est disponible à la place dans la section page 1 : Variations mensuelles des estimations de population et de mobilité, dans le graphe et/ou tableau des estimations de mobilité.

31. Localisation de la zone de santé

31.1. Carte des provinces

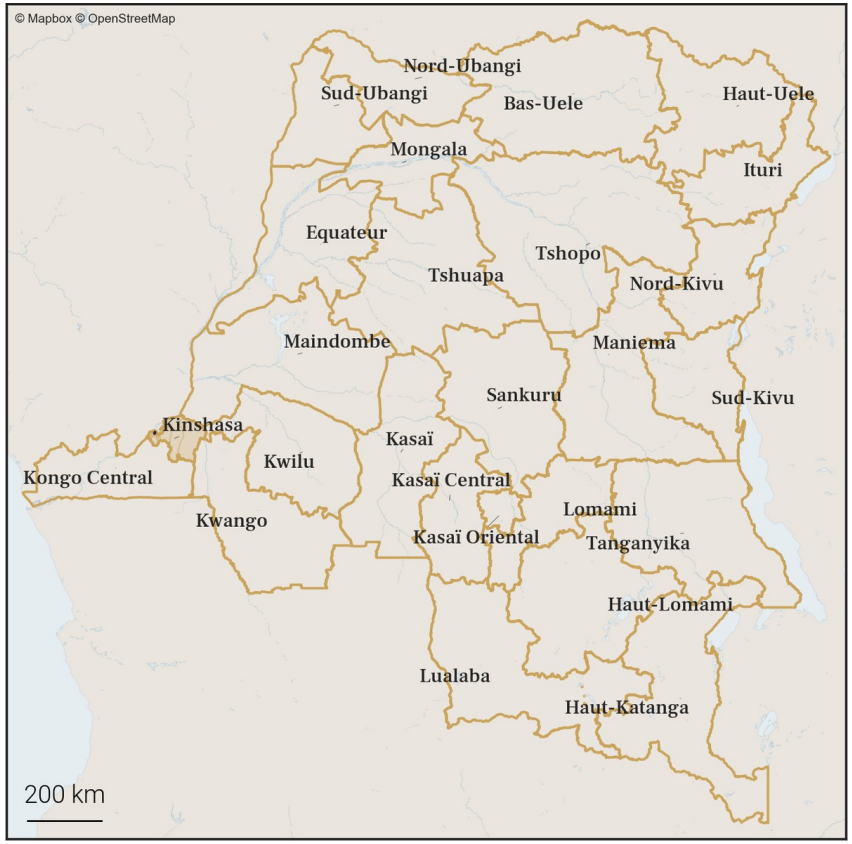

31.2. Carte des zones de santé

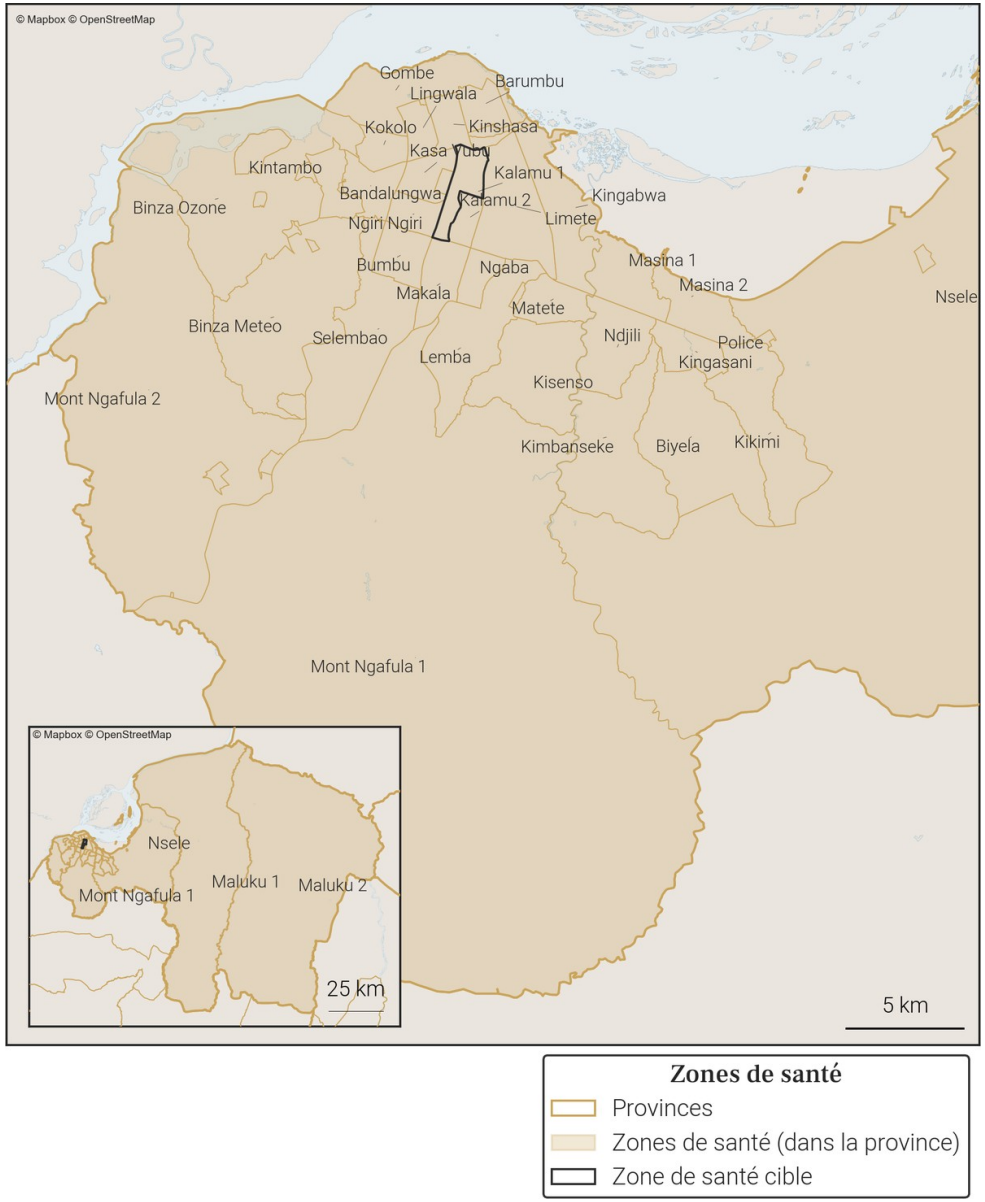

Zones de santé
- Provinces
- Zones de santé (dans la province)
- Zone de santé cible

Foreign, Commonwealth & Development Office
vodacom
FLOWMINDER.ORG

32. Variations mensuelles des estimations de population et de mobilité sur une année

32.1. Tableau des estimations de population et de mobilité

Date (année-mois)	Estimation de population (nombre de personnes)	Changement au mois précédent (différence)	Changement au mois précédent (pourcentage)	Arrivées estimées (nombre de personnes)	Départs estimés (nombre de personnes)	Solde migratoire (différence), accroissement naturel exclus
2026-01	**322 900**	**+500**	**+0.16%**	**+10 300**	**-10 700**	**-400**
2025-12	**322 400**	**+2 700**	**+0.84%**	**+11 500**	**-9 700**	**+1 800**
2025-11	**319 700**	**+900**	**+0.28%**	**+9 800**	**-9 700**	**+100**
2025-10	318 800	+1 400	+0.44%	+10 700	-10 200	+500
2025-09	317 400	-700	-0.22%	+10 500	-12 000	-1 500
2025-08	318 100	+1 800	+0.57%	+10 800	-9 800	+1 000
2025-07	316 300	+2 100	+0.67%	+10 900	-9 700	+1 200
2025-06	314 200	+100	+0.03%	+9 000	-9 700	-700
2025-05	314 100	+400	+0.13%	+10 000	-10 500	-500
2025-04	313 700	+1 700	+0.54%	+9 500	-8 600	+900
2025-03	312 000	+200	+0.06%	+9 300	-9 900	-600
2025-02	311 800	+1 000	+0.32%	+9 200	-9 100	+100
2025-01	310 800	-700	-0.22%	+10 300	-11 900	-1 600

Taux moyen d'accroissement de la population (TMAP) sur l'année	TMAP sur les 6 premiers mois (janvier 2025 à juillet 2025)	TMAP sur les 6 derniers mois (juillet 2025 à janvier 2026)
+3.87%	+1.61%	+2.08%

32.2. Graphes des estimations de population et de mobilité

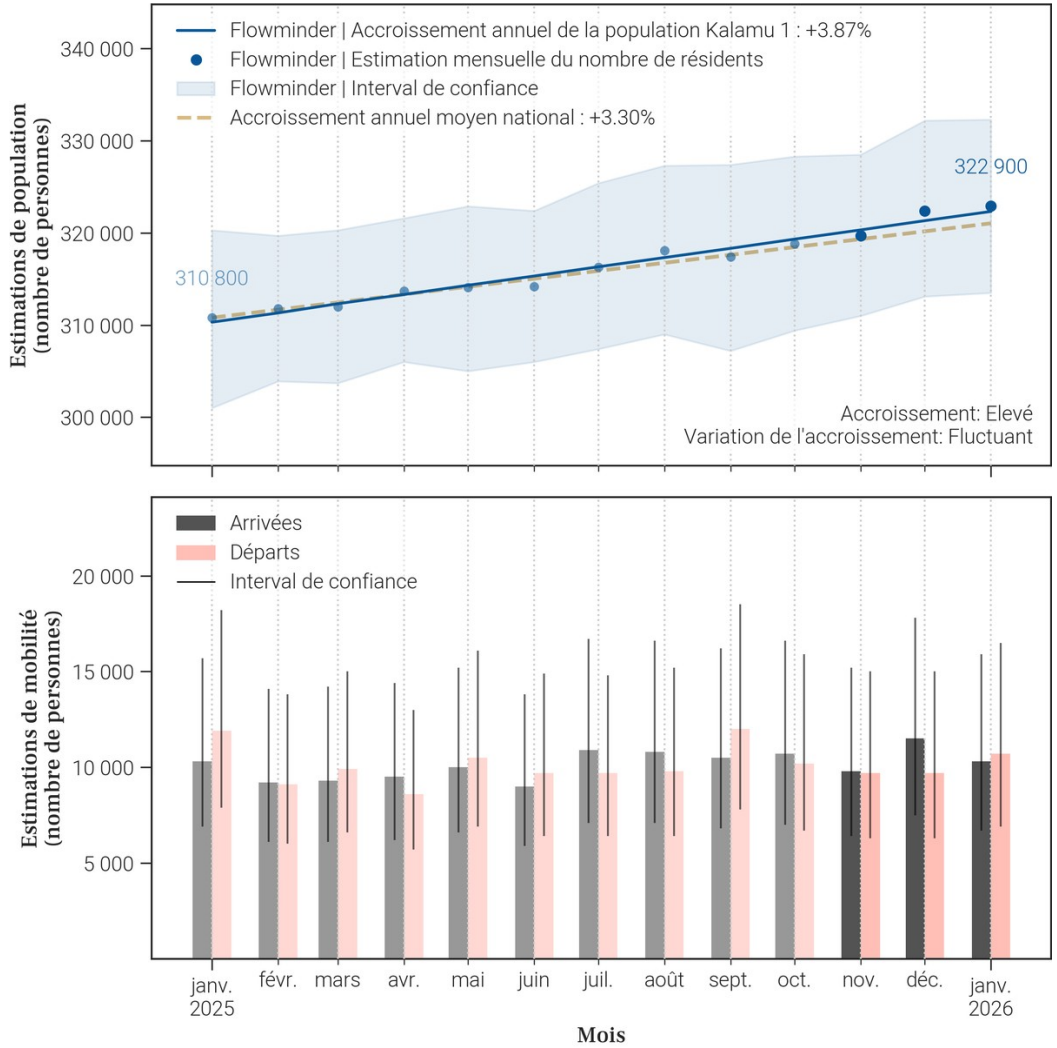

32.3. Données de population rapportées dans DHIS2[1]

Année	Estimation de population de DHIS2 (nombre de personnes)	Changement à l'année précédente (différence)	Changement à l'année précédente (pourcentage)
2025	456 048	+124 853	+37.7%
2024	331 195	X	X

- Le tableau et les graphiques montrent **le nombre de résidents dans Kalamu 1 pour le mois de janvier 2026 et les 12 mois précédents**. Un 'résident' désigne ici une personne **ayant passé plus de 2 semaines dans Kalamu 1 pour un mois donné**.
- Pour un mois en particulier, **le solde migratoire (arrivées moins les départs) n'est pas égal au changement de population, car il n'inclut pas l'accroissement naturel (naissances et décès)** de la population durant le mois.
- Une attention particulière doit être portée à la **différence d'échelle des axes d'ordonnées** (entre les mesures de population et de mobilité). Une attention particulière doit également être portée au **roulement de la population**, par exemple un large nombre d'arrivées ne changera pas la population de manière significative si le nombre de départs est lui aussi élevé.

Foreign, Commonwealth & Development Office
vodacom
FLOWMINDER.ORG

33. Mobilité : origine des flux importants (flux de plus de 100 personnes uniquement) à destination de Kalamu 1 en janvier 2026

33.1. Tableau des estimations d'arrivées janvier 2026

Origine (Province)	Origine (Zone de santé)	Estimation des arrivées : nombre de personnes ayant quitté cette zone de santé pour Kalamu 1	Solde migratoire pour la connection (différence entre arrivées et départs)
Kinshasa	Kasa Vubu	1 600	200
Kinshasa	Limete	1 200	0
Kinshasa	Kalamu 2	1 000	-200
Kinshasa	Gombe	800	400
Kinshasa	Kinshasa	600	200
Kinshasa	Matete	400	100
Kinshasa	Makala	300	-100
Kinshasa	Nsele	300	-100
Kinshasa	Bandalungwa	200	0
Kinshasa	Binza Ozone	200	-100
Kinshasa	Bumbu	200	0
Kinshasa	Kingabwa	200	0
Kinshasa	Lemba	200	-100
Kinshasa	Lingwala	200	100
Kinshasa	Mont Ngafula 1	200	0
Kinshasa	Ngiri Ngiri	200	-100
Kinshasa	Barumbu	100	-100
Kinshasa	Binza Meteo	100	-100
Kinshasa	Biyela	100	0
Kinshasa	Kikimi	100	-100

33.2. Carte des estimations d'arrivées janvier 2026

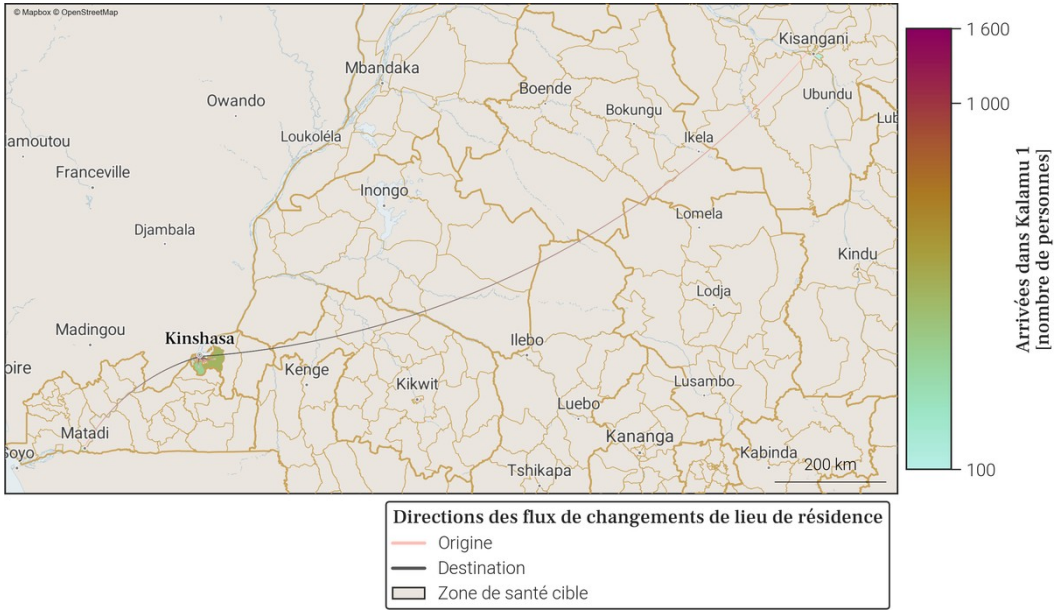

- Le tableau et la carte montrent **seulement une partie du nombre total de personnes qui sont arrivées dans Kalamu 1** au mois de janvier 2026, pour les connexions les plus importantes. En effet, **seules les arrivées de plus de 100 personnes dans Kalamu 1 depuis une autre zone de santé sont représentées**. De plus, un maximum de 20 connections (par ordre d'importance) sont disponibles dans le tableau.
- Le nombre total de toutes les arrivées en janvier 2026 est disponible à la place dans la section page 1 : Variations mensuelles des estimations de population et de mobilité, dans le graphe et/ou tableau des estimations de mobilité.

Foreign, Commonwealth & Development Office
vodacom
FLOWMINDER.ORG

34. Mobilité : destinations des flux importants (flux de plus de 100 personnes uniquement) au départ de Kalamu 1 en janvier 2026

34.1. Tableau des estimations de départs janvier 2026

Destination (Province)	Destination (Zone de santé)	Estimation des départs : nombre de personnes ayant quitté Kalamu 1 pour cette zone de santé	Solde migratoire pour la connection (différence entre arrivées et départs)
Kinshasa	Kasa Vubu	-1 400	200
Kinshasa	Kalamu 2	-1 200	-200
Kinshasa	Limete	-1 200	0
Kinshasa	Gombe	-400	400
Kinshasa	Kinshasa	-400	200
Kinshasa	Makala	-400	-100
Kinshasa	Nsele	-400	-100
Kinshasa	Binza Ozone	-300	-100
Kinshasa	Lemba	-300	-100
Kinshasa	Matete	-300	100
Kinshasa	Ngiri Ngiri	-300	-100
Kinshasa	Bandalungwa	-200	0
Kinshasa	Barumbu	-200	-100
Kinshasa	Binza Meteo	-200	-100
Kinshasa	Bumbu	-200	0
Kinshasa	Kikimi	-200	-100
Kinshasa	Kingabwa	-200	0
Kinshasa	Masina 2	-200	-100
Kinshasa	Mont Ngafula 1	-200	0
Kinshasa	Ndjili	-200	-100

34.2. Carte des estimations de départs janvier 2026

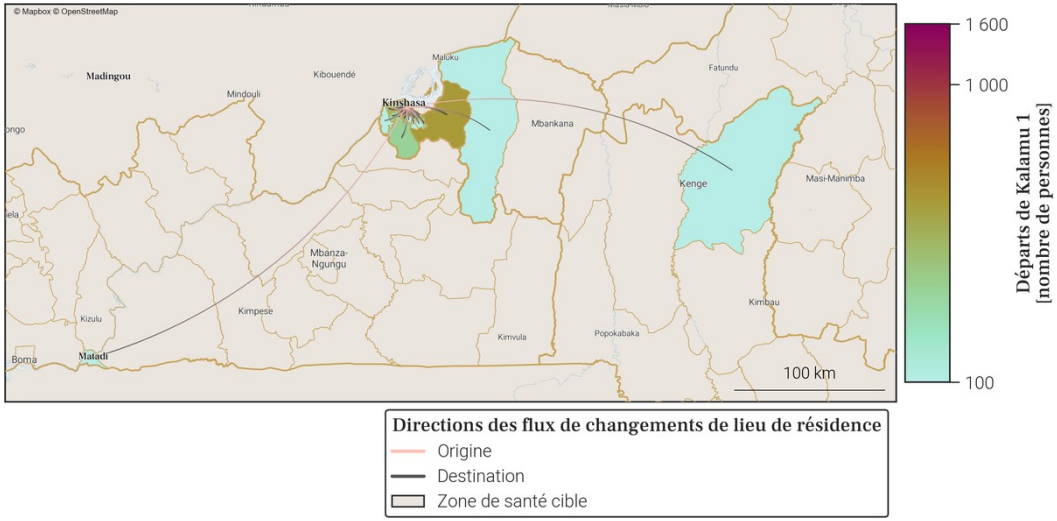

- Le tableau et la carte montrent **seulement une partie du nombre total de personnes qui sont parties de Kalamu 1** au mois de janvier 2026, pour les connexions les plus importantes. En effet, **seuls les départs de plus de 100 personnes de Kalamu 1 vers une autre zone de santé sont représentés**. De plus, un maximum de 20 connections (par ordre d'importance) sont disponibles dans le tableau.
- Le nombre total de tout les départs en janvier 2026 est disponible à la place dans la section page 1 : Variations mensuelles des estimations de population et de mobilité, dans le graphe et/ou tableau des estimations de mobilité.

Foreign, Commonwealth & Development Office
vodacom
FLOWMINDER.ORG

35. Localisation de la zone de santé

35.1. Carte des provinces

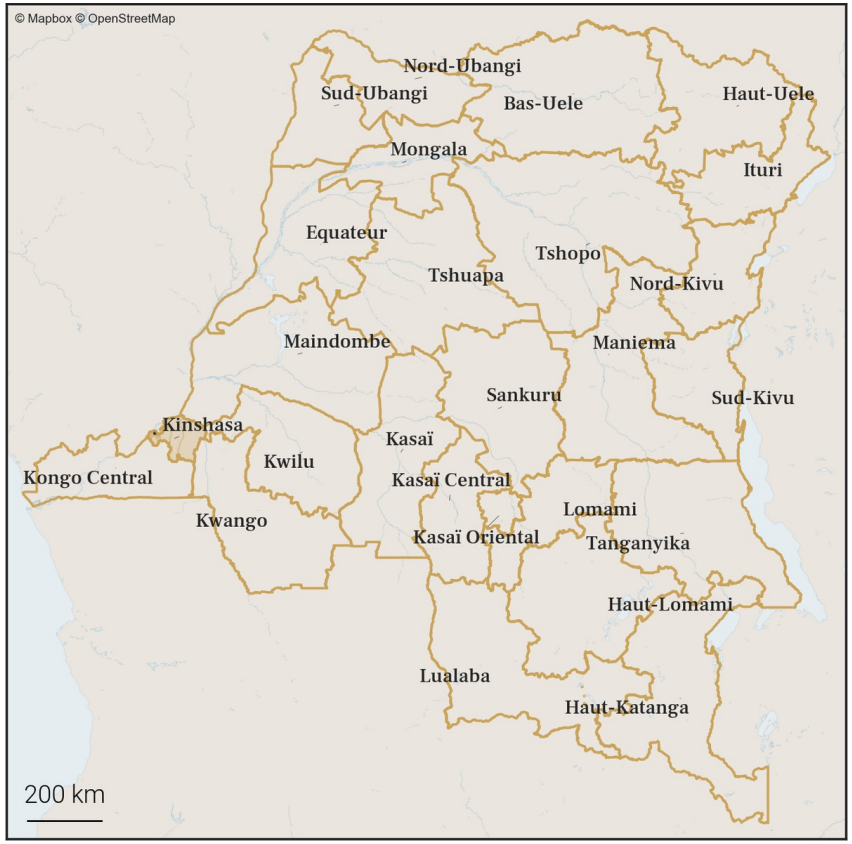

35.2. Carte des zones de santé

Zones de santé
- Provinces
- Zones de santé (dans la province)
- Zone de santé cible

Foreign, Commonwealth & Development Office
vodacom
FLOWMINDER.ORG

36. Variations mensuelles des estimations de population et de mobilité sur une année

36.1. Tableau des estimations de population et de mobilité

Date (année-mois)	Estimation de population (nombre de personnes)	Changement au mois précédent (différence)	Changement au mois précédent (pourcentage)	Arrivées estimées (nombre de personnes)	Départs estimés (nombre de personnes)	Solde migratoire (différence), accroissement naturel exclus
2026-01	**276 900**	**+800**	**+0.29%**	**+6 500**	**-6 500**	**0**
2025-12	**276 100**	**+200**	**+0.07%**	**+6 500**	**-7 100**	**-600**
2025-11	**275 900**	**-200**	**-0.07%**	**+5 900**	**-6 800**	**-900**
2025-10	276 100	+600	+0.22%	+6 600	-6 800	-200
2025-09	275 500	+900	+0.33%	+6 900	-6 700	+200
2025-08	274 600	+2 000	+0.73%	+6 800	-5 600	+1 200
2025-07	272 600	+300	+0.11%	+6 200	-6 600	-400
2025-06	272 300	-700	-0.26%	+5 500	-7 000	-1 500
2025-05	273 000	+1 600	+0.59%	+6 800	-6 000	+800
2025-04	271 400	+800	+0.3%	+5 700	-5 600	+100
2025-03	270 600	+1 600	+0.59%	+6 200	-5 300	+900
2025-02	269 000	+100	+0.04%	+5 500	-6 200	-700
2025-01	268 900	+400	+0.15%	+6 600	-6 800	-200

Taux moyen d'accroissement de la population (TMAP) sur l'année	TMAP sur les 6 premiers mois (janvier 2025 à juillet 2025)	TMAP sur les 6 derniers mois (juillet 2025 à janvier 2026)
+3.09%	+1.6%	+1.28%

36.2. Graphes des estimations de population et de mobilité

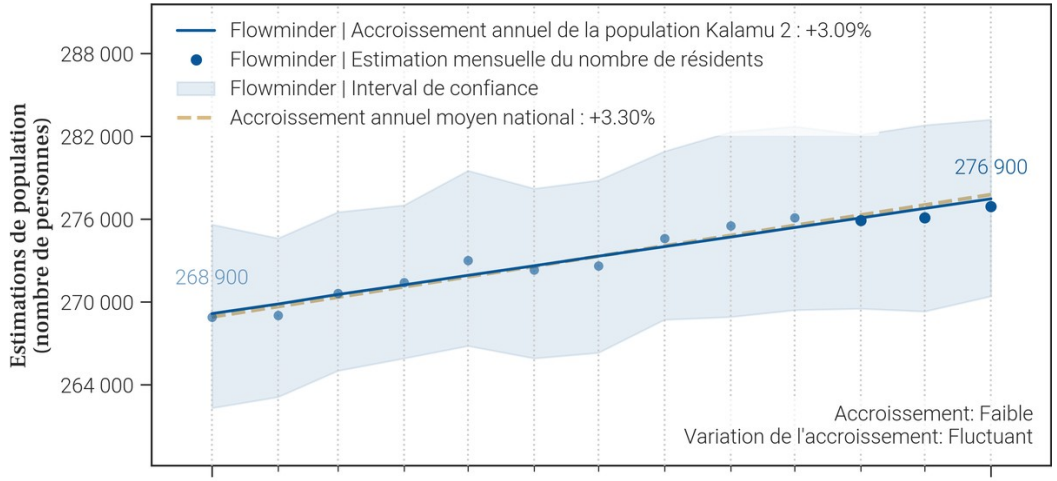

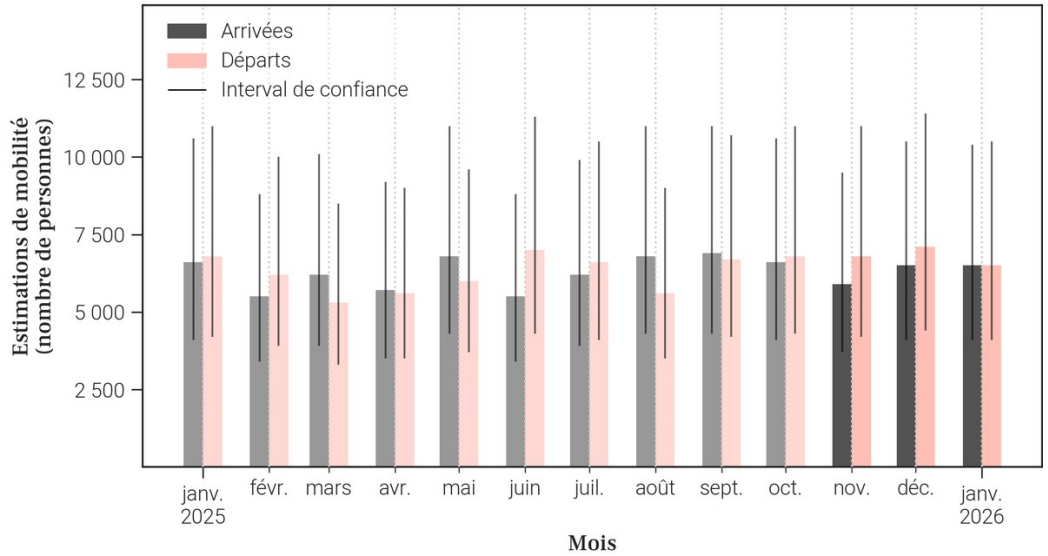

36.3. Données de population rapportées dans DHIS2[1]

Année	Estimation de population de DHIS2 (nombre de personnes)	Changement à l'année précédente (différence)	Changement à l'année précédente (pourcentage)
2025	385 011	+105 407	+37.7%
2024	279 604	X	X

- Le tableau et les graphiques montrent **le nombre de résidents dans Kalamu 2 pour le mois de janvier 2026 et les 12 mois précédents**. Un 'résident' désigne ici une personne **ayant passé plus de 2 semaines dans Kalamu 2 pour un mois donné**.
- Pour un mois en particulier, **le solde migratoire (arrivées moins les départs) n'est pas égal au changement de population, car il n'inclut pas l'accroissement naturel (naissances et décès)** de la population durant le mois.
- Une attention particulière doit être portée à la **différence d'échelle des axes d'ordonnées** (entre les mesures de population et de mobilité). Une attention particulière doit également être portée au **roulement de la population**, par exemple un large nombre d'arrivées ne changera pas la population de manière significative si le nombre de départs est lui aussi élevé.

Foreign, Commonwealth & Development Office
vodacom
FLOWMINDER.ORG

37. Mobilité : origine des flux importants (flux de plus de 100 personnes uniquement) à destination de Kalamu 2 en janvier 2026

37.1. Tableau des estimations d'arrivées janvier 2026

Origine (Province)	Origine (Zone de santé)	Estimation des arrivées : nombre de personnes ayant quitté cette zone de santé pour Kalamu 2	Solde migratoire pour la connection (différence entre arrivées et départs)
Kinshasa	Kalamu 1	1 200	200
Kinshasa	Limete	1 200	100
Kinshasa	Makala	1 200	-300
Kinshasa	Gombe	400	200
Kinshasa	Kasa Vubu	200	0
Kinshasa	Bandalungwa	100	0
Kinshasa	Barumbu	100	*Pas de départs*
Kinshasa	Binza Meteo	100	0
Kinshasa	Binza Ozone	100	0
Kinshasa	Bumbu	100	0
Kinshasa	Kingabwa	100	0
Kinshasa	Kinshasa	100	0
Kinshasa	Lemba	100	-100
Kinshasa	Matete	100	0
Kinshasa	Mont Ngafula 1	100	0
Kinshasa	Ngaba	100	0
Kinshasa	Ngiri Ngiri	100	0
Kinshasa	Nsele	100	-100
Kinshasa	Selembao	100	0

37.2. Carte des estimations d'arrivées janvier 2026

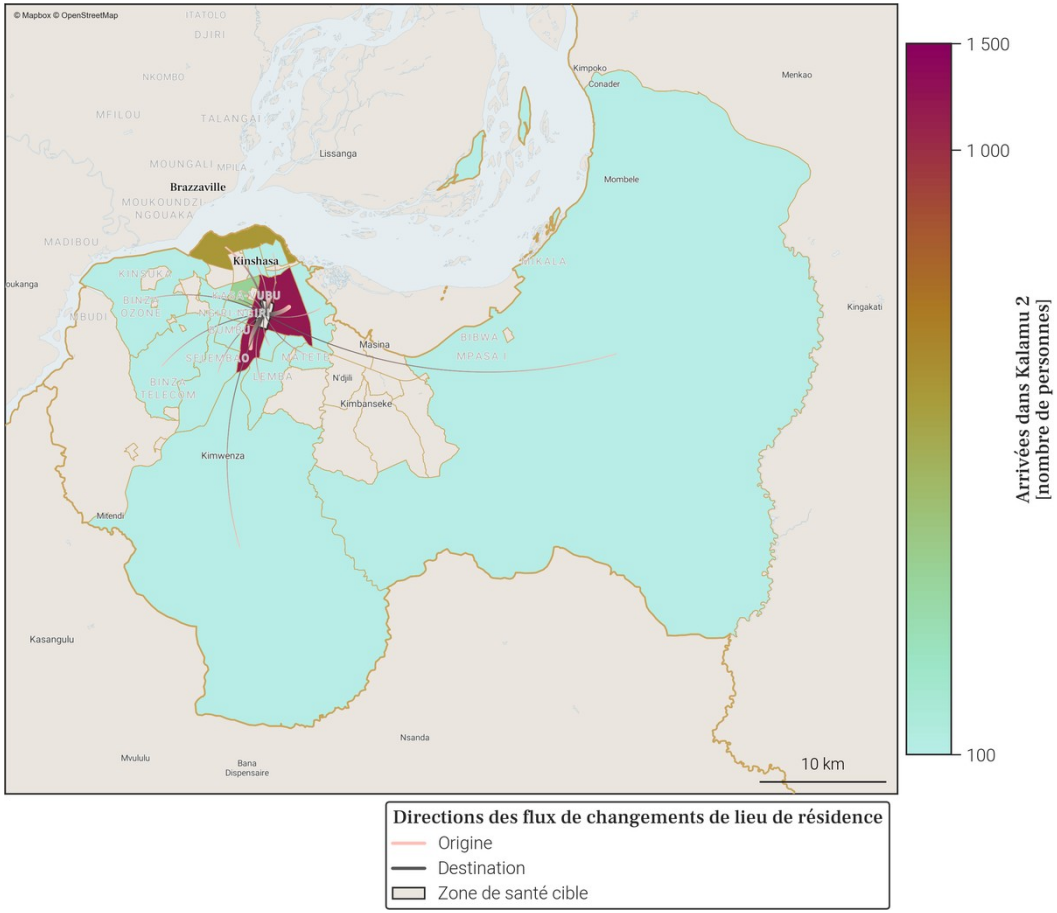

- Le tableau et la carte montrent **seulement une partie du nombre total de personnes qui sont arrivées dans Kalamu 2** au mois de janvier 2026, pour les connexions les plus importantes. En effet, **seules les arrivées de plus de 100 personnes dans Kalamu 2 depuis une autre zone de santé sont représentées**. De plus, un maximum de 20 connections (par ordre d'importance) sont disponibles dans le tableau.
- Le nombre total de toutes les arrivées en janvier 2026 est disponible à la place dans la section page 1 : Variations mensuelles des estimations de population et de mobilité, dans le graphe et/ou tableau des estimations de mobilité.

Foreign, Commonwealth & Development Office
vodacom
FLOWMINDER.ORG

38. Mobilité : destinations des flux importants (flux de plus de 100 personnes uniquement) au départ de Kalamu 2 en janvier 2026

38.1. Tableau des estimations de départs janvier 2026

Destination (Province)	Destination (Zone de santé)	Estimation des départs : nombre de personnes ayant quitté Kalamu 2 pour cette zone de santé	Solde migratoire pour la connection (différence entre arrivées et départs)
Kinshasa	Makala	-1 500	-300
Kinshasa	Limete	-1 100	100
Kinshasa	Kalamu 1	-1 000	200
Kinshasa	Gombe	-200	200
Kinshasa	Kasa Vubu	-200	0
Kinshasa	Lemba	-200	-100
Kinshasa	Nsele	-200	-100
Kinshasa	Bandalungwa	-100	0
Kinshasa	Binza Meteo	-100	0
Kinshasa	Binza Ozone	-100	0
Kinshasa	Bumbu	-100	0
Kinshasa	Kingabwa	-100	0
Kinshasa	Kinshasa	-100	0
Kinshasa	Masina 1	-100	*Pas d'arrivées*
Kinshasa	Masina 2	-100	*Pas d'arrivées*
Kinshasa	Matete	-100	0
Kinshasa	Mont Ngafula 1	-100	0
Kinshasa	Ngaba	-100	0
Kinshasa	Ngiri Ngiri	-100	0
Kinshasa	Selembao	-100	0

38.2. Carte des estimations de départs janvier 2026

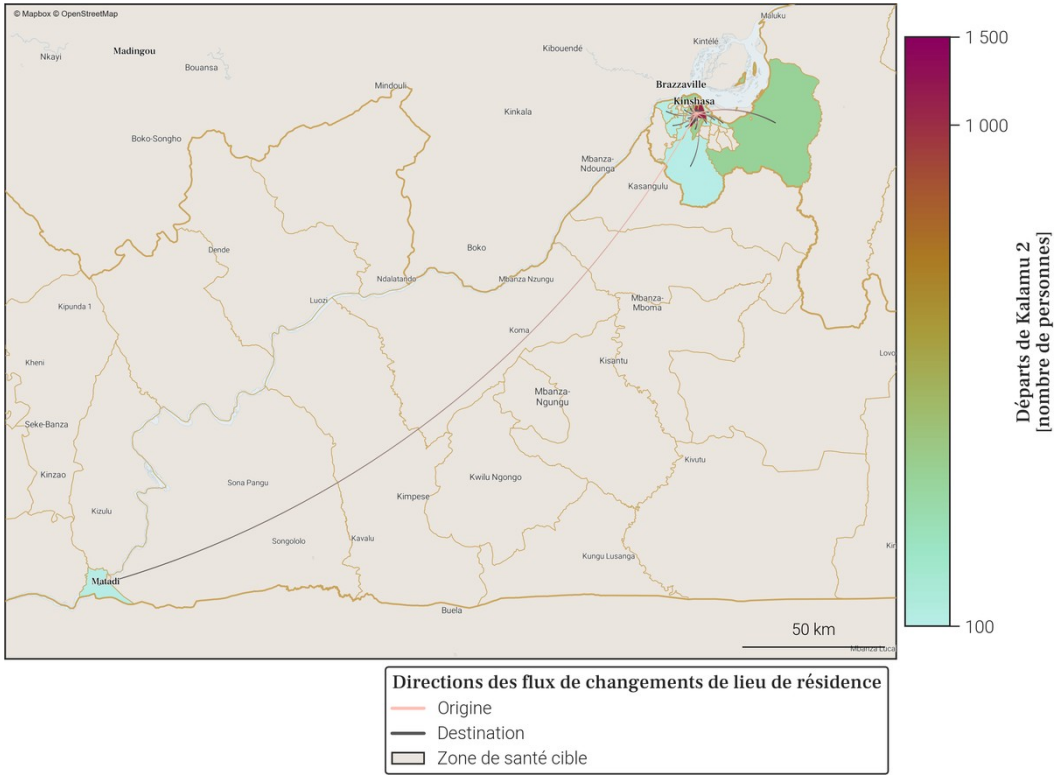

- Le tableau et la carte montrent **seulement une partie du nombre total de personnes qui sont parties de Kalamu 2** au mois de janvier 2026, pour les connexions les plus importantes. En effet, **seuls les départs de plus de 100 personnes de Kalamu 2 vers une autre zone de santé sont représentés**. De plus, un maximum de 20 connections (par ordre d'importance) sont disponibles dans le tableau.
- Le nombre total de tout les départs en janvier 2026 est disponible à la place dans la section page 1 : Variations mensuelles des estimations de population et de mobilité, dans le graphe et/ou tableau des estimations de mobilité.

Foreign, Commonwealth & Development Office
vodacom
FLOWMINDER.ORG

39. Localisation de la zone de santé

39.1. Carte des provinces

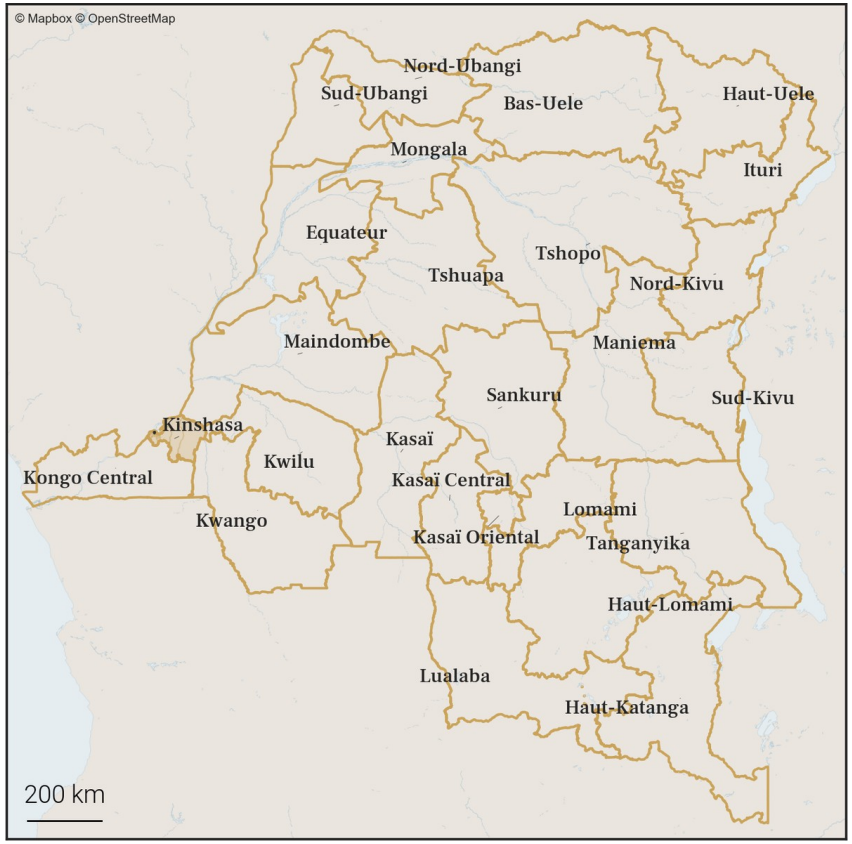

39.2. Carte des zones de santé

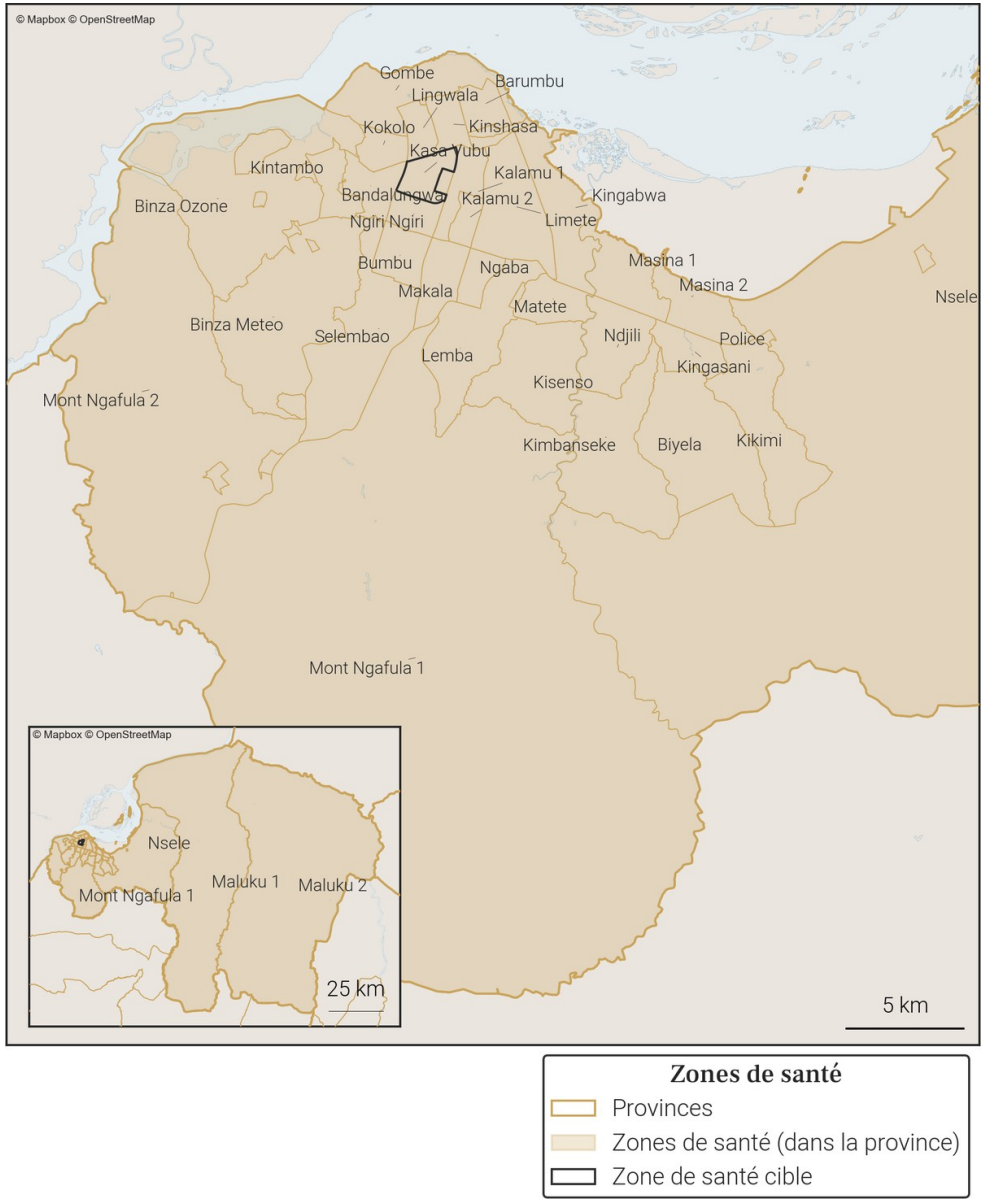

Zones de santé
- Provinces
- Zones de santé (dans la province)
- Zone de santé cible

Foreign, Commonwealth & Development Office
vodacom
FLOWMINDER.ORG

40. Variations mensuelles des estimations de population et de mobilité sur une année

40.1. Tableau des estimations de population et de mobilité

Date (année-mois)	Estimation de population (nombre de personnes)	Changement au mois précédent (différence)	Changement au mois précédent (pourcentage)	Arrivées estimées (nombre de personnes)	Départs estimés (nombre de personnes)	Solde migratoire (différence), accroissement naturel exclus
2026-01	**297 400**	**-400**	**-0.13%**	**+9 700**	**-10 900**	**-1 200**
2025-12	**297 800**	**+500**	**+0.17%**	**+10 000**	**-10 300**	**-300**
2025-11	**297 300**	**+2 100**	**+0.71%**	**+10 400**	**-9 200**	**+1 200**
2025-10	295 200	+1 500	+0.51%	+10 900	-10 100	+800
2025-09	293 700	+800	+0.27%	+10 500	-10 600	-100
2025-08	292 900	+500	+0.17%	+10 200	-10 400	-200
2025-07	292 400	+100	+0.03%	+10 300	-11 000	-700
2025-06	292 300	+900	+0.31%	+9 900	-9 700	+200
2025-05	291 400	+2 300	+0.8%	+11 200	-9 700	+1 500
2025-04	289 100	+800	+0.28%	+9 100	-9 100	0
2025-03	288 300	+1 500	+0.52%	+9 700	-8 900	+800
2025-02	286 800	+2 800	+0.99%	+10 300	-8 400	+1 900
2025-01	284 000	+300	+0.11%	+10 200	-10 600	-400

Taux moyen d'accroissement de la population (TMAP) sur l'année	TMAP sur les 6 premiers mois (janvier 2025 à juillet 2025)	TMAP sur les 6 derniers mois (juillet 2025 à janvier 2026)
+4.52%	+2.97%	+2.08%

40.2. Graphes des estimations de population et de mobilité

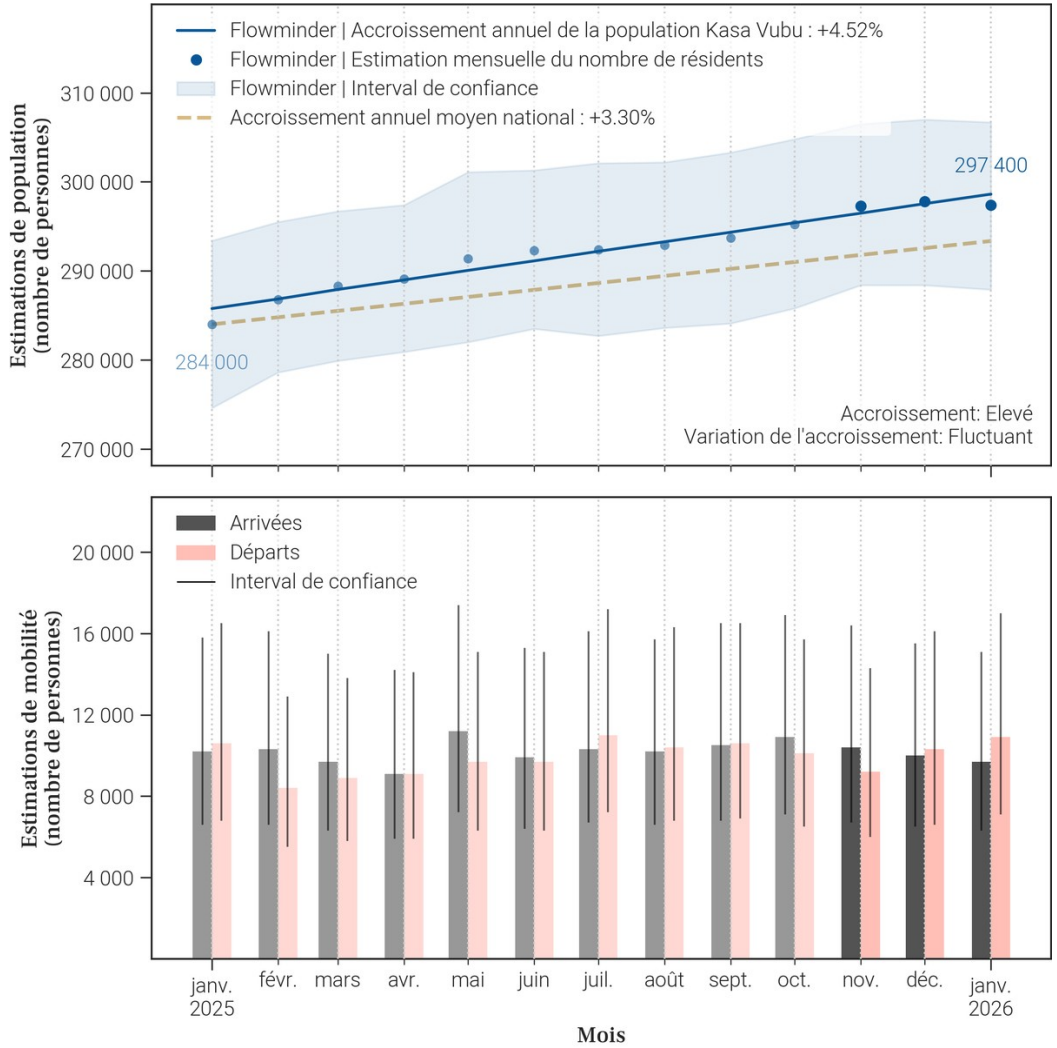

40.3. Données de population rapportées dans DHIS2[1]

Année	Estimation de population de DHIS2 (nombre de personnes)	Changement à l'année précédente (différence)	Changement à l'année précédente (pourcentage)
2025	270 258	+73 989	+37.7%
2024	196 269	X	X

- Le tableau et les graphiques montrent **le nombre de résidents dans Kasa Vubu pour le mois de janvier 2026 et les 12 mois précédents**. Un 'résident' désigne ici une personne **ayant passé plus de 2 semaines dans Kasa Vubu pour un mois donné**.
- Pour un mois en particulier, **le solde migratoire (arrivées moins les départs) n'est pas égal au changement de population, car il n'inclut pas l'accroissement naturel (naissances et décès)** de la population durant le mois.
- Une attention particulière doit être portée à la **différence d'échelle des axes d'ordonnées** (entre les mesures de population et de mobilité). Une attention particulière doit également être portée au **roulement de la population**, par exemple un large nombre d'arrivées ne changera pas la population de manière significative si le nombre de départs est lui aussi élevé.

Foreign, Commonwealth & Development Office
vodacom
FLOWMINDER.ORG

41. Mobilité : origine des flux importants (flux de plus de 100 personnes uniquement) à destination de Kasa Vubu en janvier 2026

41.1. Tableau des estimations d'arrivées janvier 2026

Origine (Province)	Origine (Zone de santé)	Estimation des arrivées : nombre de personnes ayant quitté cette zone de santé pour Kasa Vubu	Solde migratoire pour la connection (différence entre arrivées et départs)
Kinshasa	Kalamu 1	1 400	-200
Kinshasa	Gombe	800	400
Kinshasa	Ngiri Ngiri	800	-100
Kinshasa	Bandalungwa	700	-100
Kinshasa	Bumbu	500	-100
Kinshasa	Limete	400	0
Kinshasa	Kinshasa	300	-100
Kinshasa	Lingwala	300	200
Kinshasa	Makala	300	-100
Kinshasa	Nsele	300	-100
Kinshasa	Selembao	300	-100
Kinshasa	Binza Meteo	200	-200
Kinshasa	Binza Ozone	200	-100
Kinshasa	Kalamu 2	200	0
Kinshasa	Kintambo	200	0
Kinshasa	Lemba	200	0
Kinshasa	Matete	200	-100
Kinshasa	Barumbu	100	0
Kinshasa	Biyela	100	-100
Kinshasa	Kikimi	100	-100

41.2. Carte des estimations d'arrivées janvier 2026

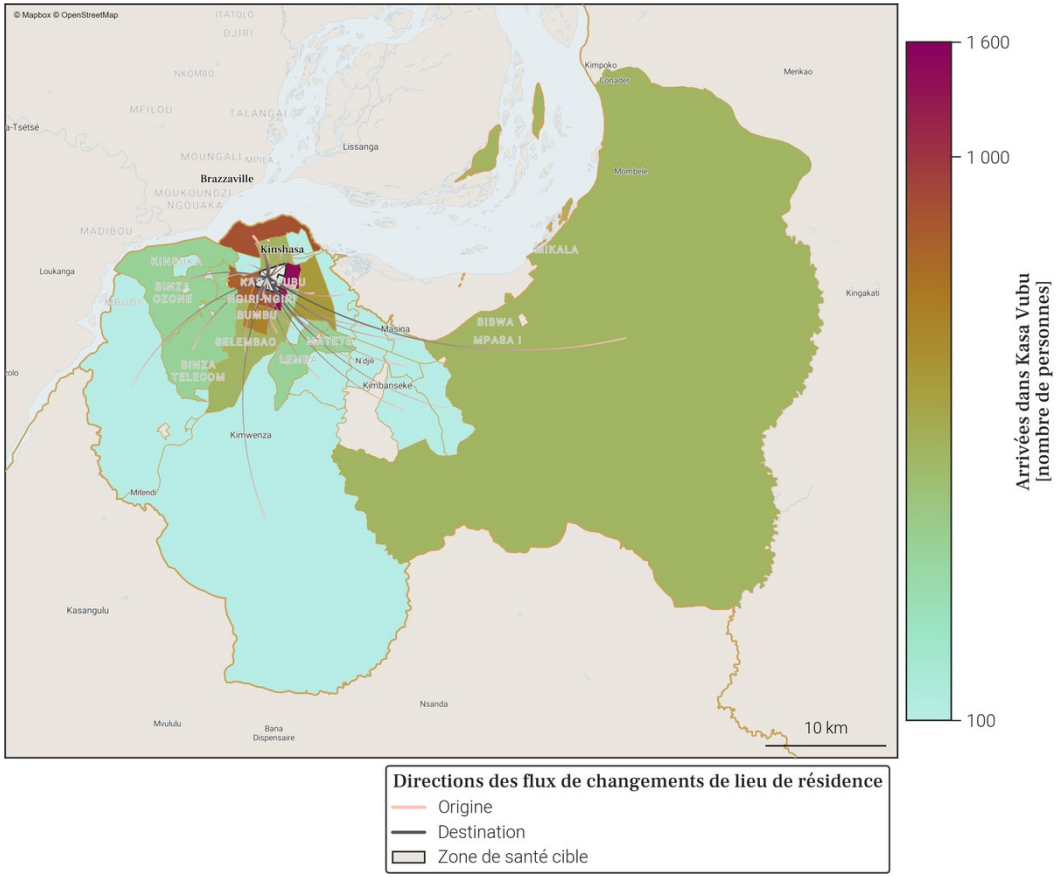

- Le tableau et la carte montrent **seulement une partie du nombre total de personnes qui sont arrivées dans Kasa Vubu** au mois de janvier 2026, pour les connexions les plus importantes. En effet, **seules les arrivées de plus de 100 personnes dans Kasa Vubu depuis une autre zone de santé sont représentées**. De plus, un maximum de 20 connections (par ordre d'importance) sont disponibles dans le tableau.
- Le nombre total de toutes les arrivées en janvier 2026 est disponible à la place dans la section page 1 : Variations mensuelles des estimations de population et de mobilité, dans le graphe et/ou tableau des estimations de mobilité.

Foreign, Commonwealth & Development Office
vodacom
FLOWMINDER.ORG

42. Mobilité : destinations des flux importants (flux de plus de 100 personnes uniquement) au départ de Kasa Vubu en janvier 2026

42.1. Tableau des estimations de départs janvier 2026

Destination (Province)	Destination (Zone de santé)	Estimation des départs : nombre de personnes ayant quitté Kasa Vubu pour cette zone de santé	Solde migratoire pour la connection (différence entre arrivées et départs)
Kinshasa	Kalamu 1	-1 600	-200
Kinshasa	Ngiri Ngiri	-900	-100
Kinshasa	Bandalungwa	-800	-100
Kinshasa	Bumbu	-600	-100
Kinshasa	Binza Meteo	-400	-200
Kinshasa	Gombe	-400	400
Kinshasa	Kinshasa	-400	-100
Kinshasa	Limete	-400	0
Kinshasa	Makala	-400	-100
Kinshasa	Nsele	-400	-100
Kinshasa	Selembao	-400	-100
Kinshasa	Binza Ozone	-300	-100
Kinshasa	Matete	-300	-100
Kinshasa	Biyela	-200	-100
Kinshasa	Kalamu 2	-200	0
Kinshasa	Kikimi	-200	-100
Kinshasa	Kingabwa	-200	-100
Kinshasa	Kintambo	-200	0
Kinshasa	Lemba	-200	0
Kinshasa	Mont Ngafula 1	-200	-100

42.2. Carte des estimations de départs janvier 2026

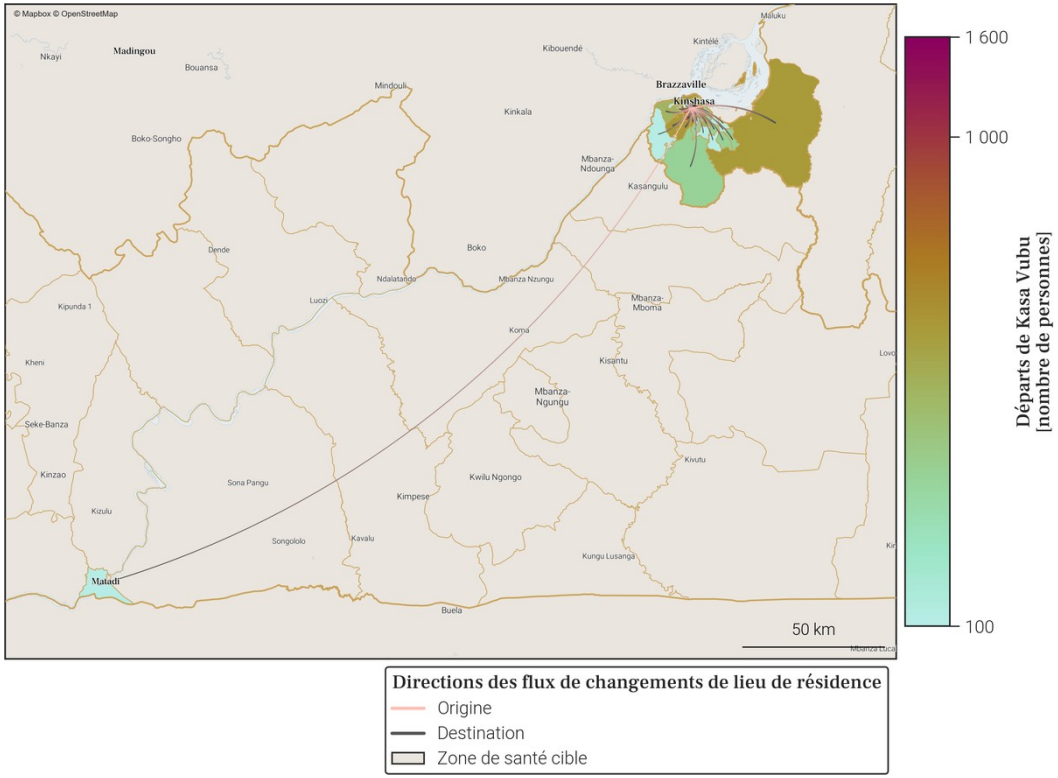

- Le tableau et la carte montrent **seulement une partie du nombre total de personnes qui sont parties de Kasa Vubu** au mois de janvier 2026, pour les connexions les plus importantes. En effet, **seuls les départs de plus de 100 personnes de Kasa Vubu vers une autre zone de santé sont représentés**. De plus, un maximum de 20 connections (par ordre d'importance) sont disponibles dans le tableau.
- Le nombre total de tout les départs en janvier 2026 est disponible à la place dans la section page 1 : Variations mensuelles des estimations de population et de mobilité, dans le graphe et/ou tableau des estimations de mobilité.

43. Localisation de la zone de santé

43.1. Carte des provinces

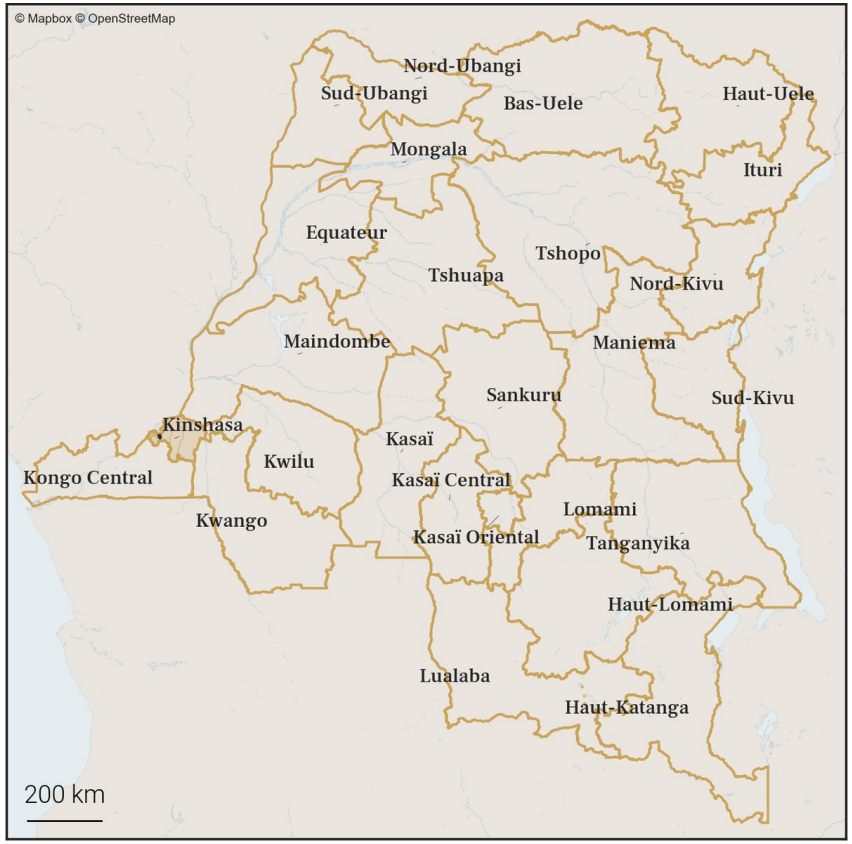

43.2. Carte des zones de santé

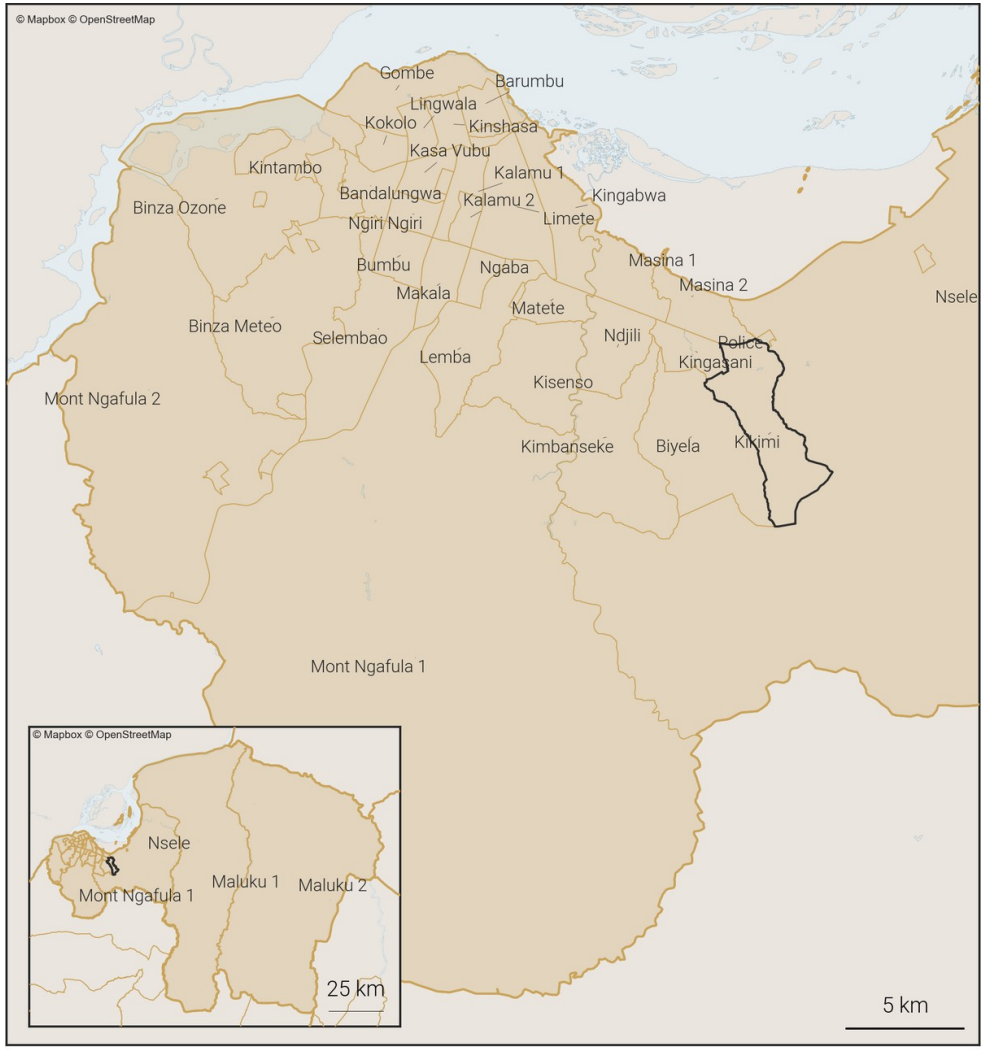

Zones de santé
- Provinces
- Zones de santé (dans la province)
- Zone de santé cible

Foreign, Commonwealth & Development Office
vodacom
FLOWMINDER.ORG

44. Variations mensuelles des estimations de population et de mobilité sur une année

44.1. Tableau des estimations de population et de mobilité

Date (année-mois)	Estimation de population (nombre de personnes)	Changement au mois précédent (différence)	Changement au mois précédent (pourcentage)	Arrivées estimées (nombre de personnes)	Départs estimés (nombre de personnes)	Solde migratoire (différence), accroissement naturel exclus
2026-01	**568 700**	**+2 000**	**+0.35%**	**+14 200**	**-13 700**	**+500**
2025-12	**566 700**	**0**	**0.0%**	**+13 200**	**-14 700**	**-1 500**
2025-11	**566 700**	**+3 000**	**+0.53%**	**+14 500**	**-13 100**	**+1 400**
2025-10	563 700	+3 000	+0.54%	+16 400	-14 900	+1 500
2025-09	560 700	+1 500	+0.27%	+19 300	-19 300	0
2025-08	559 200	+3 000	+0.54%	+15 200	-13 700	+1 500
2025-07	556 200	+4 800	+0.87%	+15 500	-12 300	+3 200
2025-06	551 400	+5 900	+1.08%	+16 500	-12 100	+4 400
2025-05	545 500	+1 800	+0.33%	+13 300	-13 000	+300
2025-04	543 700	+3 200	+0.59%	+13 400	-11 600	+1 800
2025-03	540 500	+1 000	+0.19%	+11 500	-12 000	-500
2025-02	539 500	-1 500	-0.28%	+11 000	-14 000	-3 000
2025-01	541 000	+2 700	+0.5%	+14 400	-13 100	+1 300

Taux moyen d'accroissement de la population (TMAP) sur l'année	TMAP sur les 6 premiers mois (janvier 2025 à juillet 2025)	TMAP sur les 6 derniers mois (juillet 2025 à janvier 2026)
+6.16%	+2.95%	+2.25%

44.2. Graphes des estimations de population et de mobilité

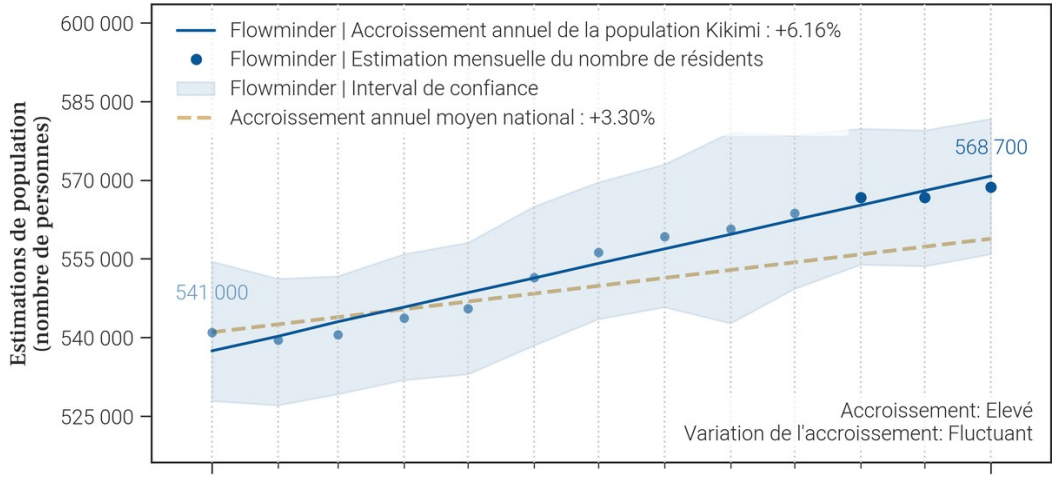

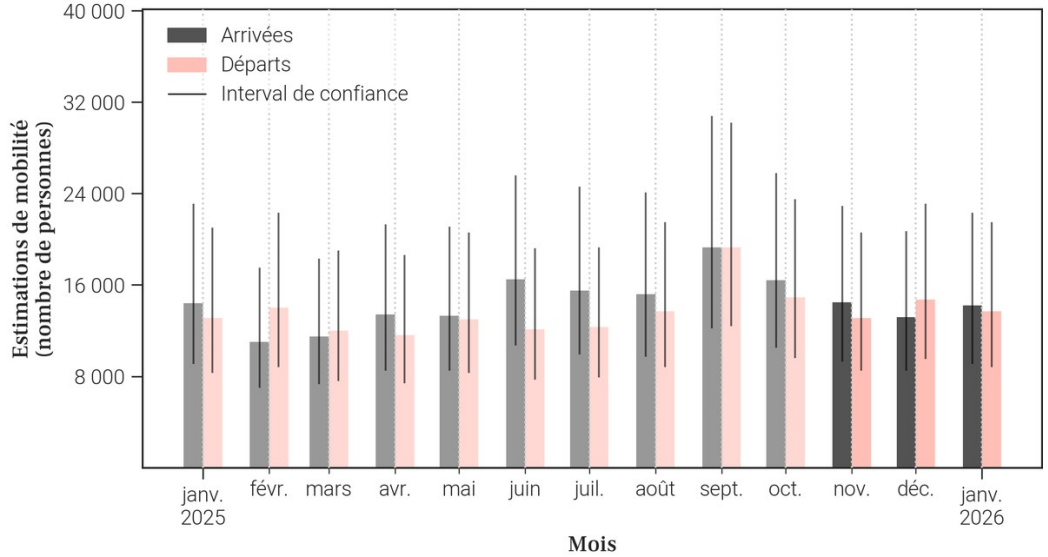

44.3. Données de population rapportées dans DHIS2[1]

Année	Estimation de population de DHIS2 (nombre de personnes)	Changement à l'année précédente (différence)	Changement à l'année précédente (pourcentage)
2025	522 101	+142 935	+37.7%
2024	379 166	X	X

- Le tableau et les graphiques montrent **le nombre de résidents dans Kikimi pour le mois de janvier 2026 et les 12 mois précédents**. Un 'résident' désigne ici une personne **ayant passé plus de 2 semaines dans Kikimi pour un mois donné**.
- Pour un mois en particulier, **le solde migratoire (arrivées moins les départs) n'est pas égal au changement de population, car il n'inclut pas l'accroissement naturel (naissances et décès)** de la population durant le mois.
- Une attention particulière doit être portée à la **différence d'échelle des axes d'ordonnées** (entre les mesures de population et de mobilité). Une attention particulière doit également être portée au **roulement de la population**, par exemple un large nombre d'arrivées ne changera pas la population de manière significative si le nombre de départs est lui aussi élevé.

Foreign, Commonwealth & Development Office
vodacom
FLOWMINDER.ORG

45. Mobilité : origine des flux importants (flux de plus de 100 personnes uniquement) à destination de Kikimi en janvier 2026

45.1. Tableau des estimations d'arrivées janvier 2026

Origine (Province)	Origine (Zone de santé)	Estimation des arrivées : nombre de personnes ayant quitté cette zone de santé pour Kikimi	Solde migratoire pour la connection (différence entre arrivées et départs)
Kinshasa	Nsele	1 800	-500
Kinshasa	Kingasani	1 400	-100
Kinshasa	Masina 2	1 200	-100
Kinshasa	Biyela	1 000	-200
Kinshasa	Police	700	-200
Kinshasa	Gombe	400	100
Kinshasa	Limete	400	0
Kinshasa	Masina 1	400	100
Kinshasa	Barumbu	300	100
Kinshasa	Kingabwa	300	100
Kinshasa	Kinshasa	300	100
Kinshasa	Lemba	300	0
Kinshasa	Maluku 1	300	100
Kinshasa	Mont Ngafula 1	300	100
Kinshasa	Ndjili	300	0
Kwango	Kenge	300	100
Kinshasa	Binza Ozone	200	0
Kinshasa	Kalamu 1	200	100
Kinshasa	Kasa Vubu	200	100
Kinshasa	Matete	200	0

45.2. Carte des estimations d'arrivées janvier 2026

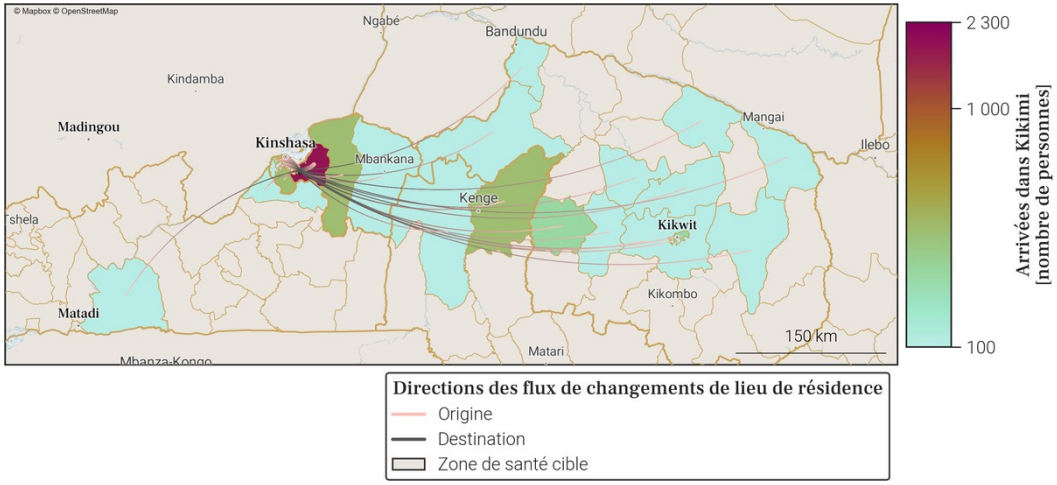

- Le tableau et la carte montrent **seulement une partie du nombre total de personnes qui sont arrivées dans Kikimi** au mois de janvier 2026, pour les connexions les plus importantes. En effet, **seules les arrivées de plus de 100 personnes dans Kikimi depuis une autre zone de santé sont représentées**. De plus, un maximum de 20 connections (par ordre d'importance) sont disponibles dans le tableau.
- Le nombre total de toutes les arrivées en janvier 2026 est disponible à la place dans la section page 1 : Variations mensuelles des estimations de population et de mobilité, dans le graphe et/ou tableau des estimations de mobilité.

Foreign, Commonwealth & Development Office
vodacom
FLOWMINDER.ORG

46. Mobilité : destinations des flux importants (flux de plus de 100 personnes uniquement) au départ de Kikimi en janvier 2026

46.1. Tableau des estimations de départs janvier 2026

Destination (Province)	Destination (Zone de santé)	Estimation des départs : nombre de personnes ayant quitté Kikimi pour cette zone de santé	Solde migratoire pour la connection (différence entre arrivées et départs)
Kinshasa	Nsele	-2 300	-500
Kinshasa	Kingasani	-1 500	-100
Kinshasa	Masina 2	-1 300	-100
Kinshasa	Biyela	-1 200	-200
Kinshasa	Police	-900	-200
Kinshasa	Limete	-400	0
Kinshasa	Gombe	-300	100
Kinshasa	Lemba	-300	0
Kinshasa	Masina 1	-300	100
Kinshasa	Ndjili	-300	0
Kinshasa	Barumbu	-200	100
Kinshasa	Binza Ozone	-200	0
Kinshasa	Kingabwa	-200	100
Kinshasa	Kinshasa	-200	100
Kinshasa	Maluku 1	-200	100
Kinshasa	Matete	-200	0
Kinshasa	Mont Ngafula 1	-200	100
Kwango	Kenge	-200	100
Kwilu	Kikwit Nord	-200	0
Kwilu	Masi Manimba	-200	0

46.2. Carte des estimations de départs janvier 2026

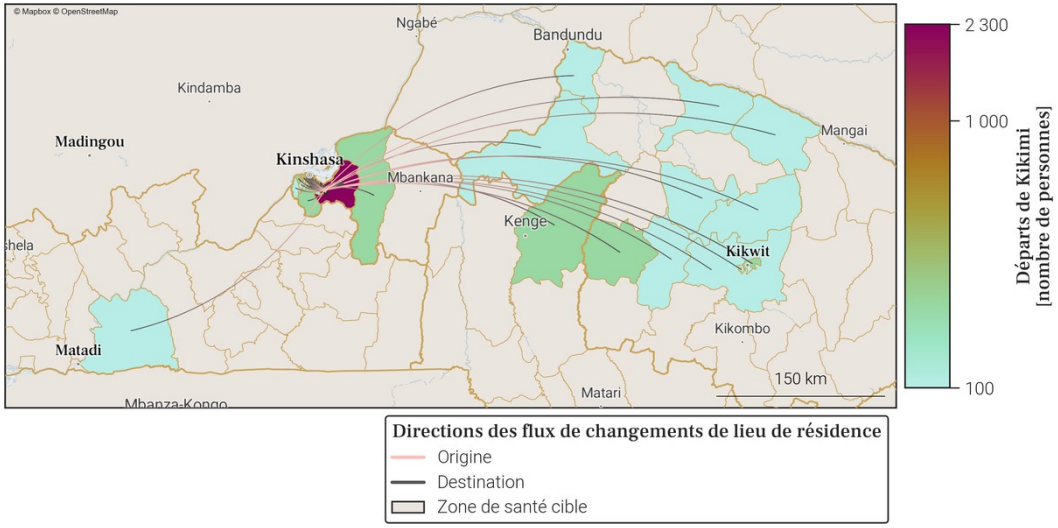

- Le tableau et la carte montrent **seulement une partie du nombre total de personnes qui sont parties de Kikimi** au mois de janvier 2026, pour les connexions les plus importantes. En effet, **seuls les départs de plus de 100 personnes de Kikimi vers une autre zone de santé sont représentés**. De plus, un maximum de 20 connections (par ordre d'importance) sont disponibles dans le tableau.
- Le nombre total de tout les départs en janvier 2026 est disponible à la place dans la section page 1 : Variations mensuelles des estimations de population et de mobilité, dans le graphe et/ou tableau des estimations de mobilité.

Foreign, Commonwealth & Development Office
vodacom
FLOWMINDER.ORG

47. Localisation de la zone de santé

47.1. Carte des provinces

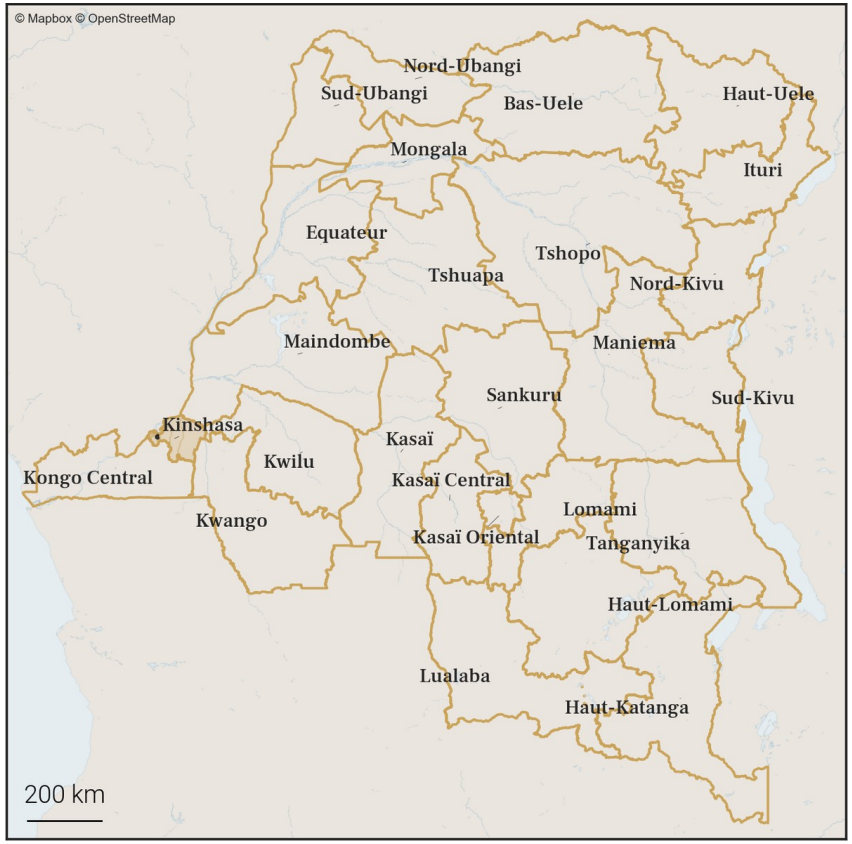

47.2. Carte des zones de santé

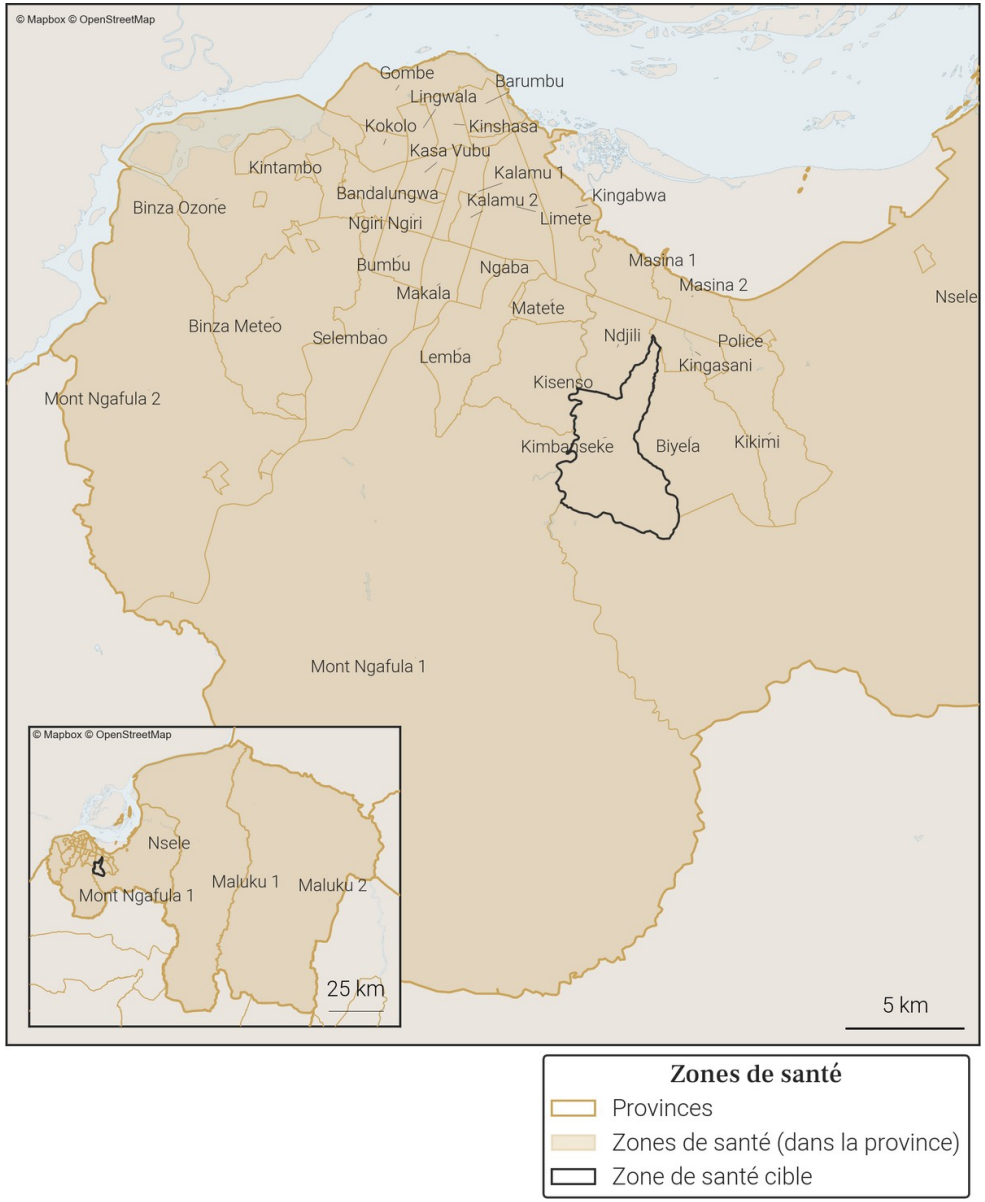

Foreign, Commonwealth & Development Office
vodacom
FLOWMINDER.ORG

48. Variations mensuelles des estimations de population et de mobilité sur une année

48.1. Tableau des estimations de population et de mobilité

Date (année-mois)	Estimation de population (nombre de personnes)	Changement au mois précédent (différence)	Changement au mois précédent (pourcentage)	Arrivées estimées (nombre de personnes)	Départs estimés (nombre de personnes)	Solde migratoire (différence), accroissement naturel exclus
2026-01	**633 700**	**+2 000**	**+0.32%**	**+8 800**	**-8 500**	**+300**
2025-12	**631 700**	**-1 300**	**-0.21%**	**+7 100**	**-10 100**	**-3 000**
2025-11	**633 000**	**+4 500**	**+0.72%**	**+10 200**	**-7 400**	**+2 800**
2025-10	628 500	+3 700	+0.59%	+9 700	-7 700	+2 000
2025-09	624 800	+5 600	+0.9%	+11 600	-7 600	+4 000
2025-08	619 200	+3 600	+0.58%	+8 800	-6 900	+1 900
2025-07	615 600	+1 500	+0.24%	+7 100	-7 200	-100
2025-06	614 100	+1 900	+0.31%	+7 800	-7 500	+300
2025-05	612 200	+700	+0.11%	+6 800	-7 700	-900
2025-04	611 500	-900	-0.15%	+6 300	-8 900	-2 600
2025-03	612 400	+1 500	+0.25%	+9 300	-9 400	-100
2025-02	610 900	+1 100	+0.18%	+7 400	-7 900	-500
2025-01	609 800	+2 600	+0.43%	+9 200	-8 200	+1 000

Taux moyen d'accroissement de la population (TMAP) sur l'année	TMAP sur les 6 premiers mois (janvier 2025 à juillet 2025)	TMAP sur les 6 derniers mois (juillet 2025 à janvier 2026)
+4.44%	+0.83%	+3.05%

48.2. Graphes des estimations de population et de mobilité

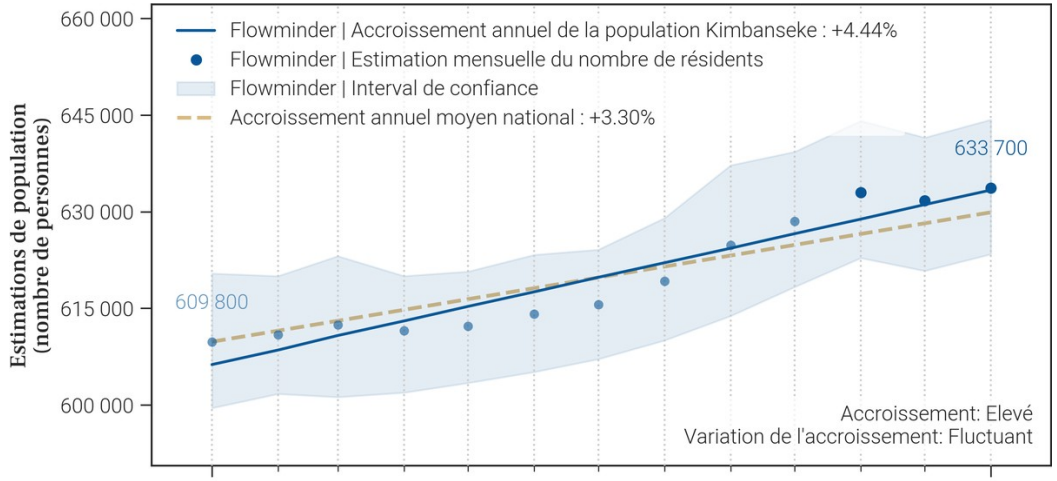

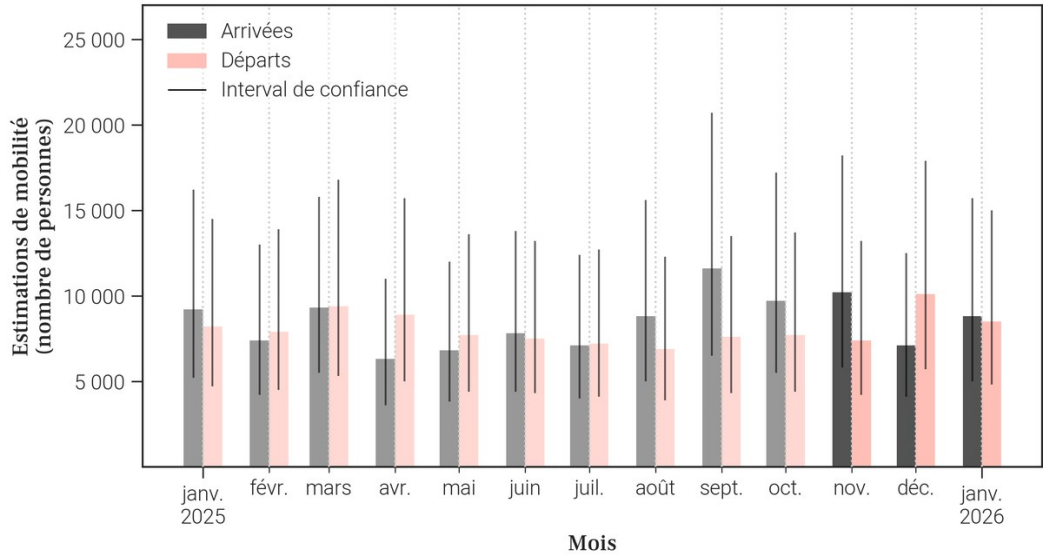

48.3. Données de population rapportées dans DHIS2[1]

Année	Estimation de population de DHIS2 (nombre de personnes)	Changement à l'année précédente (différence)	Changement à l'année précédente (pourcentage)
2025	480 535	+102 231	+27.02%
2024	378 304	X	X

- Le tableau et les graphiques montrent **le nombre de résidents dans Kimbanseke pour le mois de janvier 2026 et les 12 mois précédents**. Un 'résident' désigne ici une personne **ayant passé plus de 2 semaines dans Kimbanseke pour un mois donné**.
- Pour un mois en particulier, **le solde migratoire (arrivées moins les départs) n'est pas égal au changement de population, car il n'inclut pas l'accroissement naturel (naissances et décès)** de la population durant le mois.
- Une attention particulière doit être portée à la **différence d'échelle des axes d'ordonnées** (entre les mesures de population et de mobilité). Une attention particulière doit également être portée au **roulement de la population**, par exemple un large nombre d'arrivées ne changera pas la population de manière significative si le nombre de départs est lui aussi élevé.

Foreign, Commonwealth & Development Office
vodacom
FLOWMINDER.ORG

49. Mobilité : origine des flux importants (flux de plus de 100 personnes uniquement) à destination de Kimbanseke en janvier 2026

49.1. Tableau des estimations d'arrivées janvier 2026

Origine (Province)	Origine (Zone de santé)	Estimation des arrivées : nombre de personnes ayant quitté cette zone de santé pour Kimbanseke	Solde migratoire pour la connection (différence entre arrivées et départs)
Kinshasa	Ndjili	2 500	-200
Kinshasa	Biyela	900	-100
Kinshasa	Kisenso	700	-200
Kinshasa	Mont Ngafula 1	500	-300
Kinshasa	Limete	300	100
Kinshasa	Nsele	300	100
Kinshasa	Gombe	200	100
Kinshasa	Kingabwa	200	100
Kinshasa	Kinshasa	200	100
Kinshasa	Masina 1	200	0
Kinshasa	Matete	200	100
Kinshasa	Bandalungwa	100	*Pas de départs*
Kinshasa	Barumbu	100	0
Kinshasa	Binza Meteo	100	0
Kinshasa	Binza Ozone	100	0
Kinshasa	Bumbu	100	*Pas de départs*
Kinshasa	Kalamu 1	100	*Pas de départs*
Kinshasa	Kasa Vubu	100	*Pas de départs*
Kinshasa	Kikimi	100	*Pas de départs*
Kinshasa	Kingasani	100	0

49.2. Carte des estimations d'arrivées janvier 2026

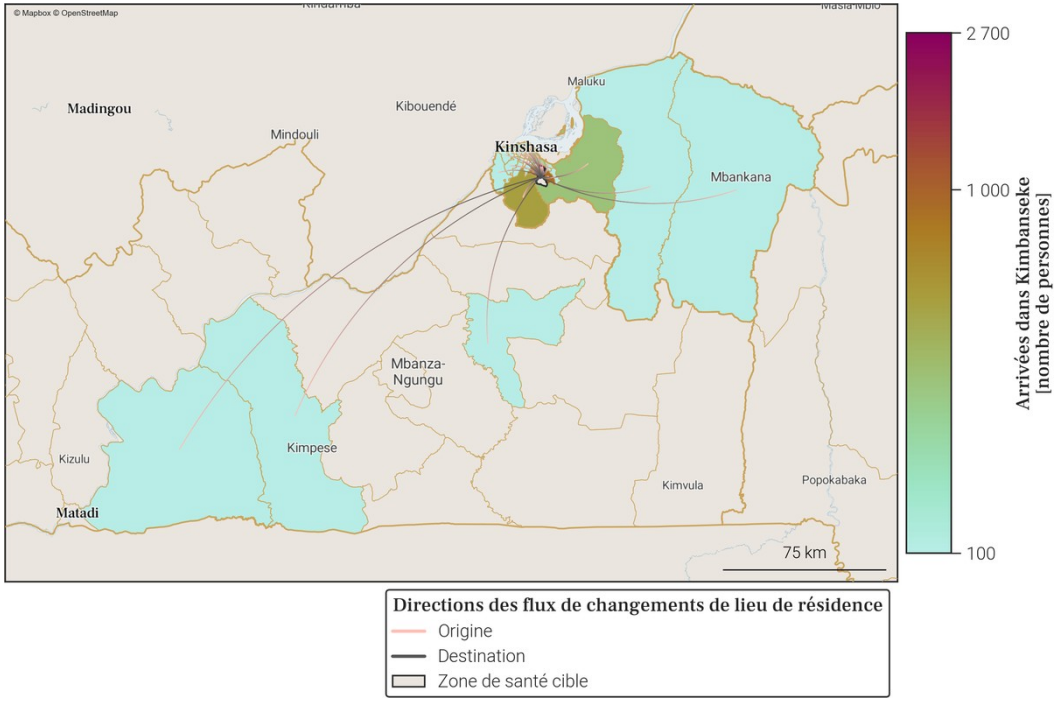

- Le tableau et la carte montrent **seulement une partie du nombre total de personnes qui sont arrivées dans Kimbanseke** au mois de janvier 2026, pour les connexions les plus importantes. En effet, **seules les arrivées de plus de 100 personnes dans Kimbanseke depuis une autre zone de santé sont représentées**. De plus, un maximum de 20 connections (par ordre d'importance) sont disponibles dans le tableau.
- Le nombre total de toutes les arrivées en janvier 2026 est disponible à la place dans la section page 1 : Variations mensuelles des estimations de population et de mobilité, dans le graphe et/ou tableau des estimations de mobilité.

Foreign, Commonwealth & Development Office
vodacom
FLOWMINDER.ORG

50. Mobilité : destinations des flux importants (flux de plus de 100 personnes uniquement) au départ de Kimbanseke en janvier 2026

50.1. Tableau des estimations de départs janvier 2026

Destination (Province)	Destination (Zone de santé)	Estimation des départs : nombre de personnes ayant quitté Kimbanseke pour cette zone de santé	Solde migratoire pour la connection (différence entre arrivées et départs)
Kinshasa	Ndjili	-2 700	-200
Kinshasa	Biyela	-1 000	-100
Kinshasa	Kisenso	-900	-200
Kinshasa	Mont Ngafula 1	-800	-300
Kinshasa	Limete	-200	100
Kinshasa	Masina 1	-200	0
Kinshasa	Nsele	-200	100
Kinshasa	Barumbu	-100	0
Kinshasa	Binza Meteo	-100	0
Kinshasa	Binza Ozone	-100	0
Kinshasa	Gombe	-100	100
Kinshasa	Kingabwa	-100	100
Kinshasa	Kingasani	-100	0
Kinshasa	Kinshasa	-100	100
Kinshasa	Lemba	-100	0
Kinshasa	Makala	-100	*Pas d'arrivées*
Kinshasa	Maluku 1	-100	0
Kinshasa	Masina 2	-100	0
Kinshasa	Matete	-100	100
Kinshasa	Mont Ngafula 2	-100	0

50.2. Carte des estimations de départs janvier 2026

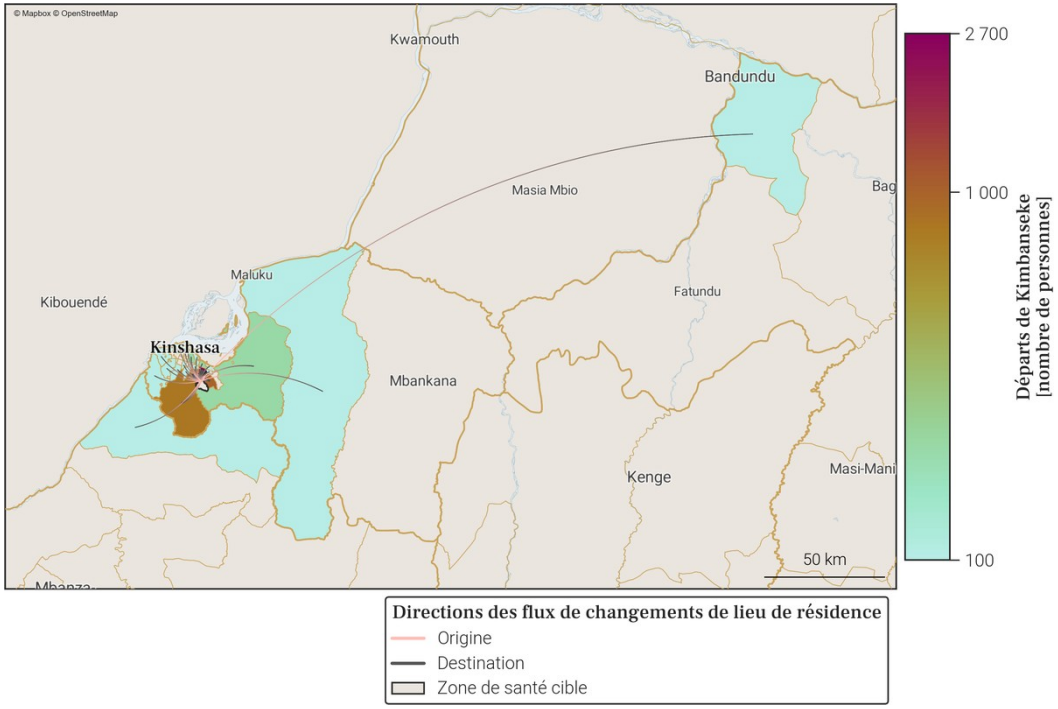

- Le tableau et la carte montrent **seulement une partie du nombre total de personnes qui sont parties de Kimbanseke** au mois de janvier 2026, pour les connexions les plus importantes. En effet, **seuls les départs de plus de 100 personnes de Kimbanseke vers une autre zone de santé sont représentés**. De plus, un maximum de 20 connections (par ordre d'importance) sont disponibles dans le tableau.
- Le nombre total de tout les départs en janvier 2026 est disponible à la place dans la section page 1 : Variations mensuelles des estimations de population et de mobilité, dans le graphe et/ou tableau des estimations de mobilité.

Foreign, Commonwealth & Development Office
vodacom
FLOWMINDER.ORG

51. Localisation de la zone de santé

51.1. Carte des provinces

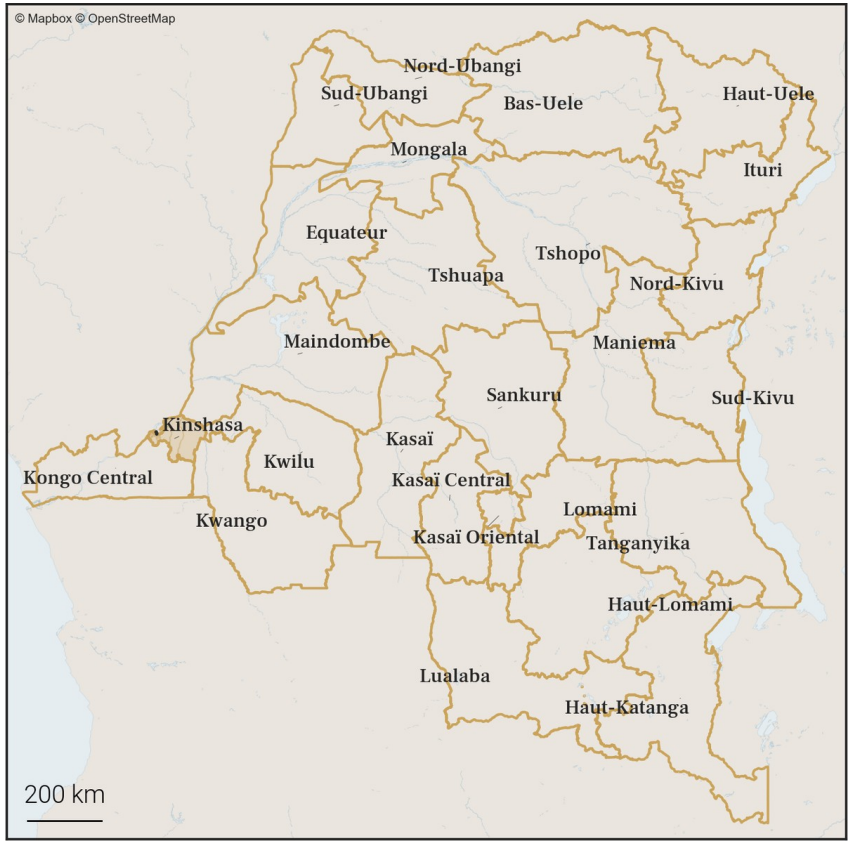

51.2. Carte des zones de santé

Zones de santé
- Provinces
- Zones de santé (dans la province)
- Zone de santé cible

Foreign, Commonwealth & Development Office
vodacom
FLOWMINDER.ORG

52. Variations mensuelles des estimations de population et de mobilité sur une année

52.1. Tableau des estimations de population et de mobilité

Date (année-mois)	Estimation de population (nombre de personnes)	Changement au mois précédent (différence)	Changement au mois précédent (pourcentage)	Arrivées estimées (nombre de personnes)	Départs estimés (nombre de personnes)	Solde migratoire (différence), accroissement naturel exclus
2026-01	**477 100**	**+2 300**	**+0.48%**	**+15 100**	**-14 100**	**+1 000**
2025-12	**474 800**	**+900**	**+0.19%**	**+14 100**	**-14 500**	**-400**
2025-11	**473 900**	**+2 400**	**+0.51%**	**+14 800**	**-13 700**	**+1 100**
2025-10	471 500	+1 100	+0.23%	+15 300	-15 400	-100
2025-09	470 400	+1 600	+0.34%	+15 900	-15 600	+300
2025-08	468 800	+2 400	+0.51%	+15 000	-13 900	+1 100
2025-07	466 400	+3 900	+0.84%	+15 800	-13 100	+2 700
2025-06	462 500	+500	+0.11%	+13 200	-13 900	-700
2025-05	462 000	+1 300	+0.28%	+14 100	-14 100	0
2025-04	460 700	+1 400	+0.3%	+15 300	-15 200	+100
2025-03	459 300	-2 100	-0.46%	+12 300	-15 700	-3 400
2025-02	461 400	+500	+0.11%	+12 700	-13 500	-800
2025-01	460 900	+1 000	+0.22%	+15 300	-15 500	-200

Taux moyen d'accroissement de la population (TMAP) sur l'année	TMAP sur les 6 premiers mois (janvier 2025 à juillet 2025)	TMAP sur les 6 derniers mois (juillet 2025 à janvier 2026)
+3.98%	+0.99%	+2.19%

52.2. Graphes des estimations de population et de mobilité

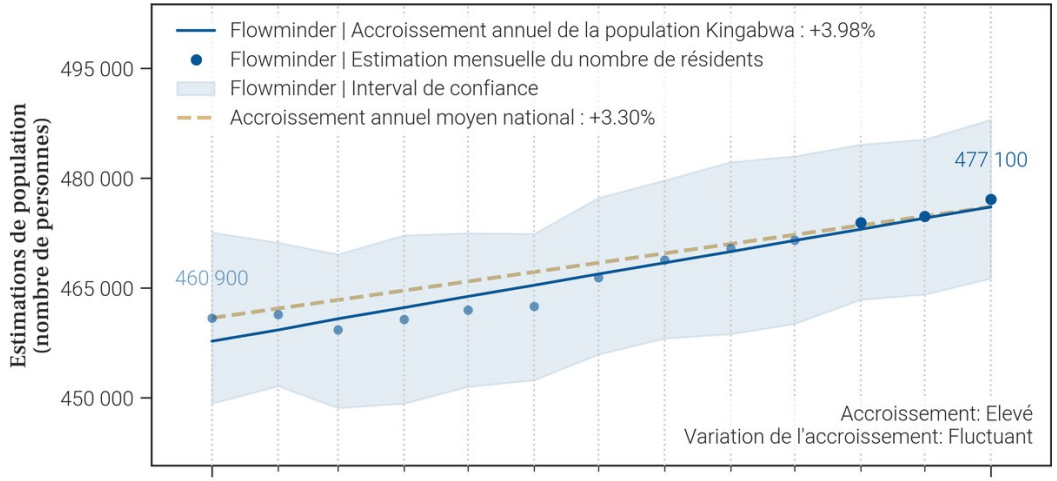

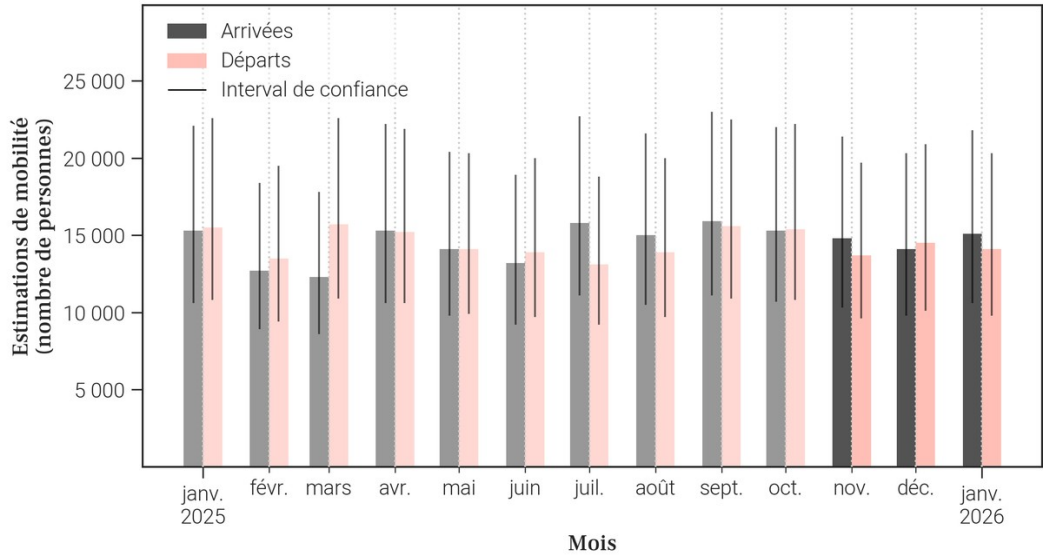

52.3. Données de population rapportées dans DHIS2[1]

Année	Estimation de population de DHIS2 (nombre de personnes)	Changement à l'année précédente (différence)	Changement à l'année précédente (pourcentage)
2025	453 167	+124 064	+37.7%
2024	329 103	X	X

- Le tableau et les graphiques montrent **le nombre de résidents dans Kingabwa pour le mois de janvier 2026 et les 12 mois précédents**. Un 'résident' désigne ici une personne **ayant passé plus de 2 semaines dans Kingabwa pour un mois donné**.
- Pour un mois en particulier, **le solde migratoire (arrivées moins les départs) n'est pas égal au changement de population, car il n'inclut pas l'accroissement naturel (naissances et décès)** de la population durant le mois.
- Une attention particulière doit être portée à la **différence d'échelle des axes d'ordonnées** (entre les mesures de population et de mobilité). Une attention particulière doit également être portée au **roulement de la population**, par exemple un large nombre d'arrivées ne changera pas la population de manière significative si le nombre de départs est lui aussi élevé.

Foreign, Commonwealth & Development Office
vodacom
FLOWMINDER.ORG

53. Mobilité : origine des flux importants (flux de plus de 100 personnes uniquement) à destination de Kingabwa en janvier 2026

53.1. Tableau des estimations d'arrivées janvier 2026

Origine (Province)	Origine (Zone de santé)	Estimation des arrivées : nombre de personnes ayant quitté cette zone de santé pour Kingabwa	Solde migratoire pour la connection (différence entre arrivées et départs)
Kinshasa	Limete	2 800	600
Kinshasa	Barumbu	1 200	600
Kinshasa	Masina 1	1 100	-900
Kinshasa	Gombe	1 000	500
Kinshasa	Nsele	700	0
Kinshasa	Matete	600	0
Kinshasa	Kinshasa	500	200
Kinshasa	Kisenso	400	0
Kinshasa	Lemba	400	0
Kinshasa	Mont Ngafula 1	400	-100
Kinshasa	Binza Ozone	300	0
Kinshasa	Masina 2	300	-100
Kinshasa	Ndjili	300	0
Kinshasa	Biyela	200	0
Kinshasa	Kalamu 1	200	0
Kinshasa	Kasa Vubu	200	100
Kinshasa	Kikimi	200	-100
Kinshasa	Maluku 1	200	100
Kinshasa	Selembao	200	0
Equateur	Mbandaka	100	0

53.2. Carte des estimations d'arrivées janvier 2026

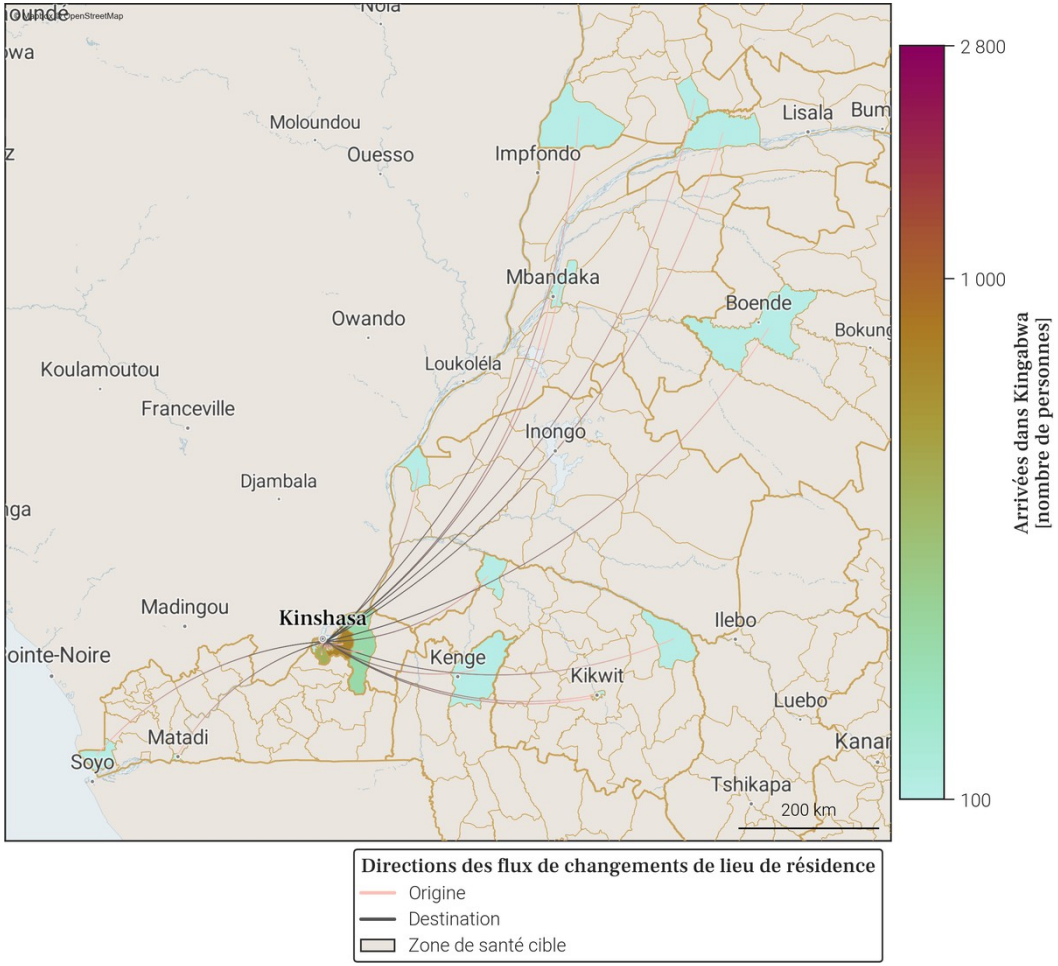

- Le tableau et la carte montrent **seulement une partie du nombre total de personnes qui sont arrivées dans Kingabwa** au mois de janvier 2026, pour les connexions les plus importantes. En effet, **seules les arrivées de plus de 100 personnes dans Kingabwa depuis une autre zone de santé sont représentées**. De plus, un maximum de 20 connections (par ordre d'importance) sont disponibles dans le tableau.
- Le nombre total de toutes les arrivées en janvier 2026 est disponible à la place dans la section page 1 : Variations mensuelles des estimations de population et de mobilité, dans le graphe et/ou tableau des estimations de mobilité.

Foreign, Commonwealth & Development Office
vodacom
FLOWMINDER.ORG

54. Mobilité : destinations des flux importants (flux de plus de 100 personnes uniquement) au départ de Kingabwa en janvier 2026

54.1. Tableau des estimations de départs janvier 2026

Destination (Province)	Destination (Zone de santé)	Estimation des départs : nombre de personnes ayant quitté Kingabwa pour cette zone de santé	Solde migratoire pour la connection (différence entre arrivées et départs)
Kinshasa	Limete	-2 200	600
Kinshasa	Masina 1	-2 000	-900
Kinshasa	Nsele	-700	0
Kinshasa	Barumbu	-600	600
Kinshasa	Matete	-600	0
Kinshasa	Gombe	-500	500
Kinshasa	Mont Ngafula 1	-500	-100
Kinshasa	Kisenso	-400	0
Kinshasa	Lemba	-400	0
Kinshasa	Masina 2	-400	-100
Kinshasa	Binza Ozone	-300	0
Kinshasa	Kikimi	-300	-100
Kinshasa	Kinshasa	-300	200
Kinshasa	Ndjili	-300	0
Kinshasa	Biyela	-200	0
Kinshasa	Kalamu 1	-200	0
Kinshasa	Kimbanseke	-200	-100
Kinshasa	Kingasani	-200	-100
Kinshasa	Selembao	-200	0
Equateur	Mbandaka	-100	0

54.2. Carte des estimations de départs janvier 2026

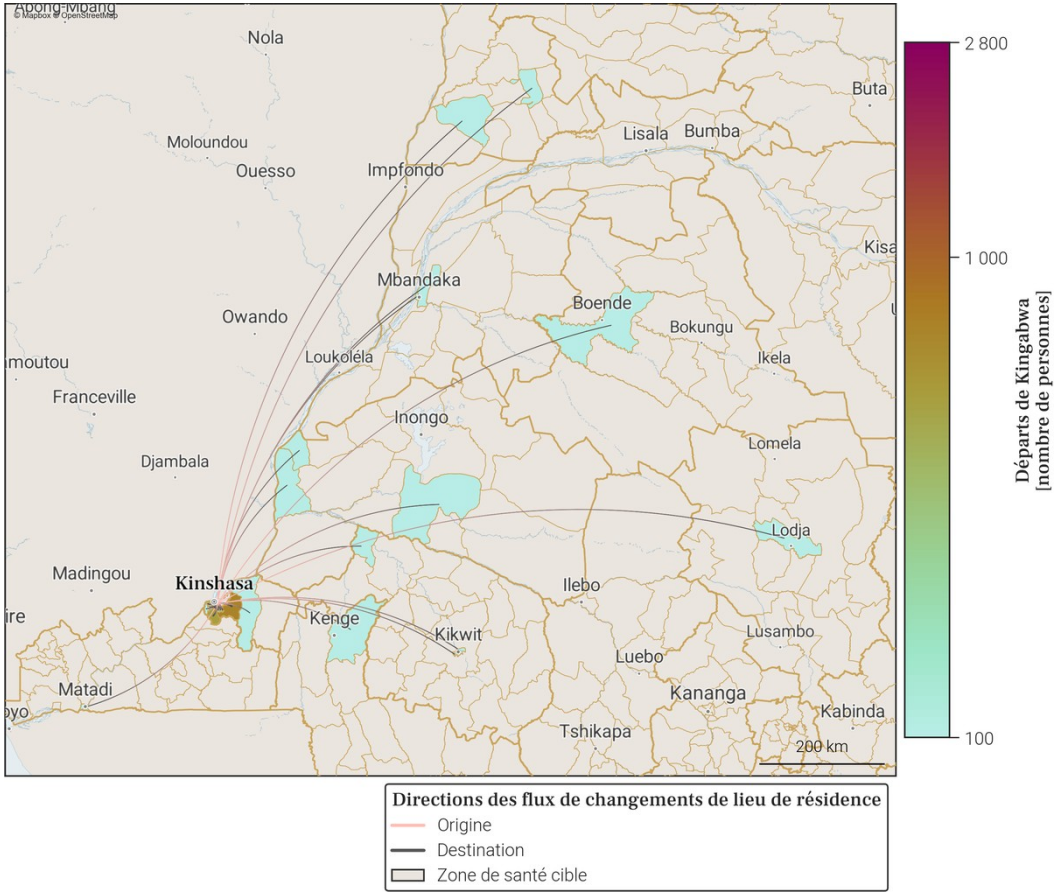

- Le tableau et la carte montrent **seulement une partie du nombre total de personnes qui sont parties de Kingabwa** au mois de janvier 2026, pour les connexions les plus importantes. En effet, **seuls les départs de plus de 100 personnes de Kingabwa vers une autre zone de santé sont représentés**. De plus, un maximum de 20 connections (par ordre d'importance) sont disponibles dans le tableau.
- Le nombre total de tout les départs en janvier 2026 est disponible à la place dans la section page 1 : Variations mensuelles des estimations de population et de mobilité, dans le graphe et/ou tableau des estimations de mobilité.

Foreign, Commonwealth & Development Office
vodacom
FLOWMINDER.ORG

55. Localisation de la zone de santé

55.1. Carte des provinces

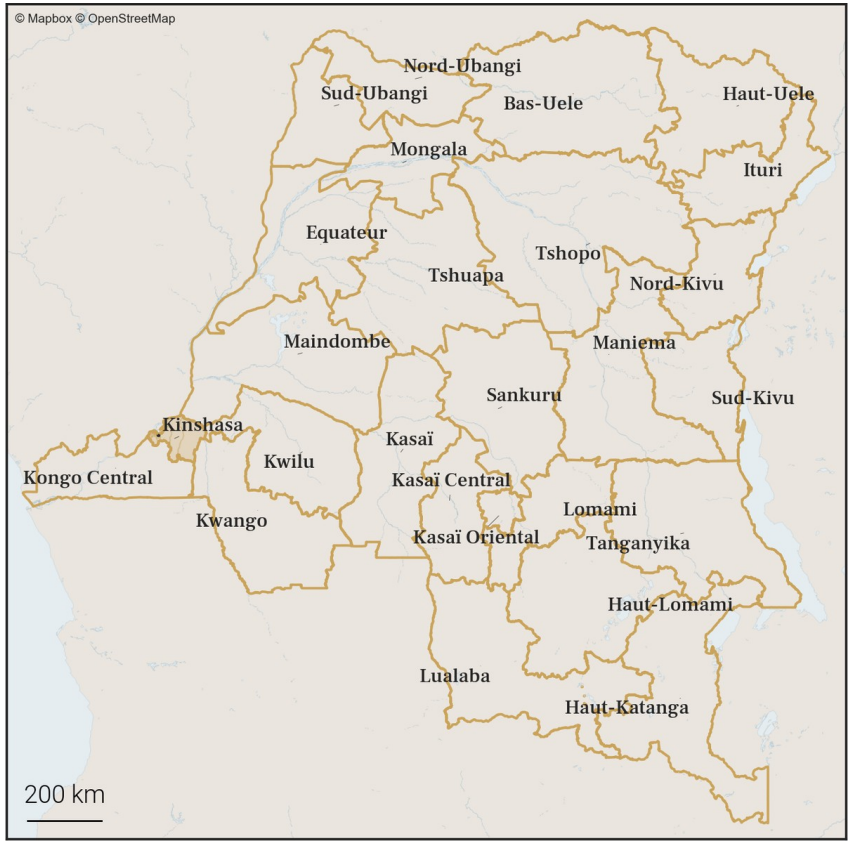

55.2. Carte des zones de santé

Zones de santé
- Provinces
- Zones de santé (dans la province)
- Zone de santé cible

Foreign, Commonwealth & Development Office
vodacom
FLOWMINDER.ORG

56. Variations mensuelles des estimations de population et de mobilité sur une année

56.1. Tableau des estimations de population et de mobilité

Date (année-mois)	Estimation de population (nombre de personnes)	Changement au mois précédent (différence)	Changement au mois précédent (pourcentage)	Arrivées estimées (nombre de personnes)	Départs estimés (nombre de personnes)	Solde migratoire (différence), accroissement naturel exclus
2026-01	**463 500**	**+1 700**	**+0.37%**	**+10 900**	**-10 500**	**+400**
2025-12	**461 800**	**-1 200**	**-0.26%**	**+9 900**	**-12 300**	**-2 400**
2025-11	**463 000**	**-700**	**-0.15%**	**+10 300**	**-12 200**	**-1 900**
2025-10	463 700	-1 400	-0.3%	+11 700	-14 400	-2 700
2025-09	465 100	-2 800	-0.6%	+13 600	-17 700	-4 100
2025-08	467 900	+2 600	+0.56%	+13 300	-12 000	+1 300
2025-07	465 300	+900	+0.19%	+12 000	-12 300	-300
2025-06	464 400	0	0.0%	+10 600	-12 000	-1 400
2025-05	464 400	+1 200	+0.26%	+12 100	-12 200	-100
2025-04	463 200	+1 400	+0.3%	+11 200	-11 100	+100
2025-03	461 800	+1 000	+0.22%	+11 200	-11 400	-200
2025-02	460 800	0	0.0%	+10 700	-11 900	-1 200
2025-01	460 800	+3 900	+0.85%	+14 400	-11 800	+2 600

Taux moyen d'accroissement de la population (TMAP) sur l'année	TMAP sur les 6 premiers mois (janvier 2025 à juillet 2025)	TMAP sur les 6 derniers mois (juillet 2025 à janvier 2026)
+0.46%	+1.08%	-0.91%

56.2. Graphes des estimations de population et de mobilité

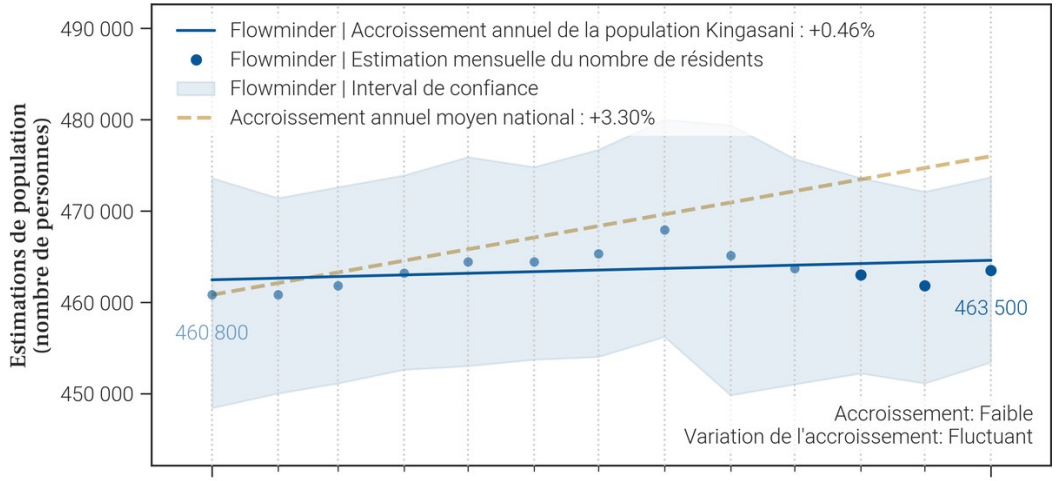

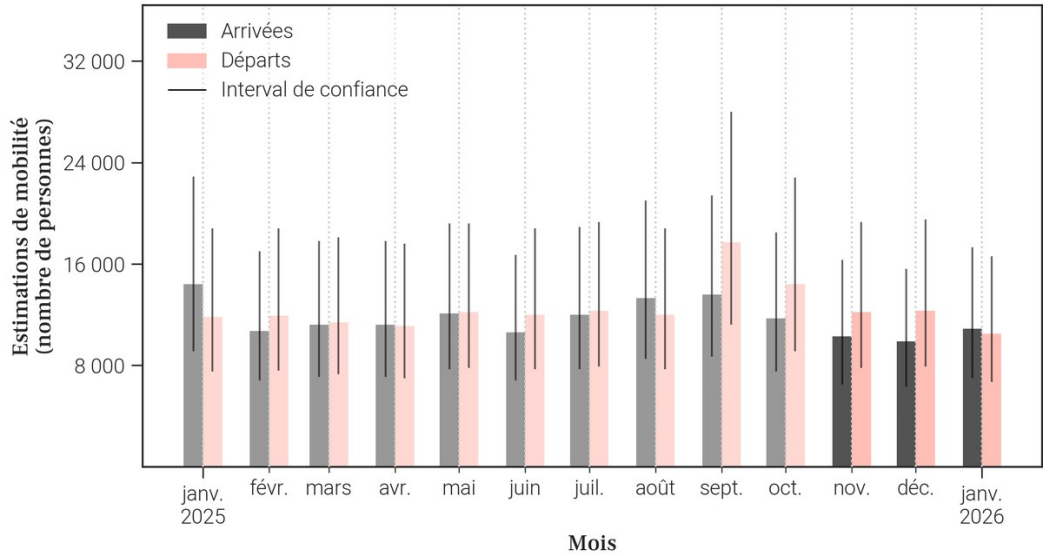

56.3. Données de population rapportées dans DHIS2[1]

Année	Estimation de population de DHIS2 (nombre de personnes)	Changement à l'année précédente (différence)	Changement à l'année précédente (pourcentage)
2025	442 764	+122 102	+38.08%
2024	320 662	X	X

- Le tableau et les graphiques montrent **le nombre de résidents dans Kingasani pour le mois de janvier 2026 et les 12 mois précédents**. Un 'résident' désigne ici une personne **ayant passé plus de 2 semaines dans Kingasani pour un mois donné**.
- Pour un mois en particulier, **le solde migratoire (arrivées moins les départs) n'est pas égal au changement de population, car il n'inclut pas l'accroissement naturel (naissances et décès)** de la population durant le mois.
- Une attention particulière doit être portée à la **différence d'échelle des axes d'ordonnées** (entre les mesures de population et de mobilité). Une attention particulière doit également être portée au **roulement de la population**, par exemple un large nombre d'arrivées ne changera pas la population de manière significative si le nombre de départs est lui aussi élevé.

Foreign, Commonwealth & Development Office
vodacom
FLOWMINDER.ORG

57. Mobilité : origine des flux importants (flux de plus de 100 personnes uniquement) à destination de Kingasani en janvier 2026

57.1. Tableau des estimations d'arrivées janvier 2026

Origine (Province)	Origine (Zone de santé)	Estimation des arrivées : nombre de personnes ayant quitté cette zone de santé pour Kingasani	Solde migratoire pour la connection (différence entre arrivées et départs)
Kinshasa	Kikimi	1 500	100
Kinshasa	Masina 2	1 200	-200
Kinshasa	Ndjili	1 200	-100
Kinshasa	Biyela	1 100	0
Kinshasa	Nsele	600	-100
Kinshasa	Gombe	300	100
Kinshasa	Limete	300	0
Kinshasa	Masina 1	300	0
Kinshasa	Kingabwa	200	100
Kinshasa	Kinshasa	200	100
Kinshasa	Lemba	200	0
Kinshasa	Maluku 1	200	100
Kinshasa	Matete	200	0
Kwango	Kenge	200	100
Kinshasa	Bandalungwa	100	0
Kinshasa	Barumbu	100	0
Kinshasa	Binza Meteo	100	0
Kinshasa	Binza Ozone	100	0
Kinshasa	Kalamu 1	100	0
Kinshasa	Kasa Vubu	100	0

57.2. Carte des estimations d'arrivées janvier 2026

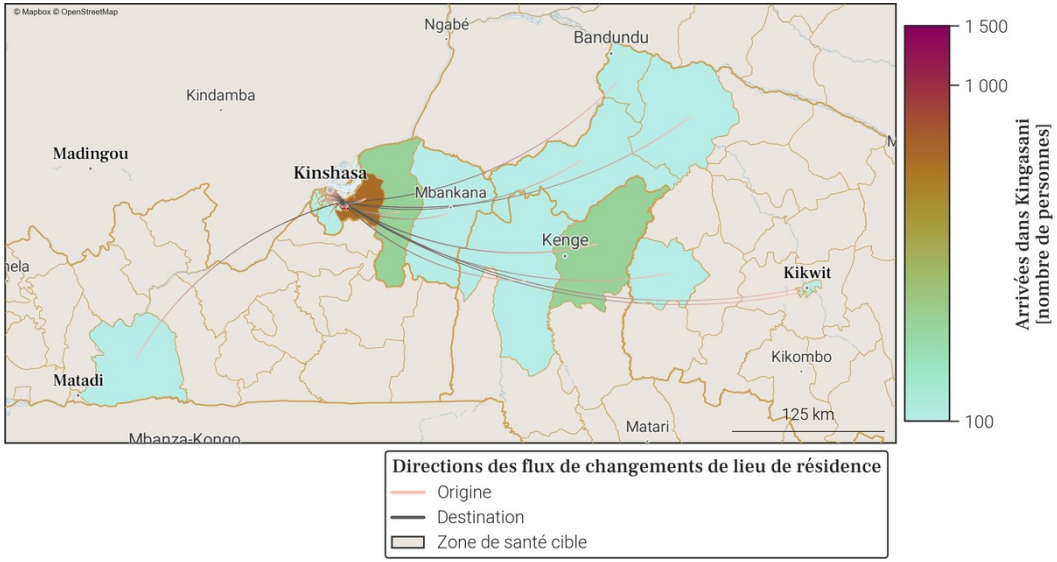

- Le tableau et la carte montrent **seulement une partie du nombre total de personnes qui sont arrivées dans Kingasani** au mois de janvier 2026, pour les connexions les plus importantes. En effet, **seules les arrivées de plus de 100 personnes dans Kingasani depuis une autre zone de santé sont représentées**. De plus, un maximum de 20 connections (par ordre d'importance) sont disponibles dans le tableau.
- Le nombre total de toutes les arrivées en janvier 2026 est disponible à la place dans la section page 1 : Variations mensuelles des estimations de population et de mobilité, dans le graphe et/ou tableau des estimations de mobilité.

Foreign, Commonwealth & Development Office
vodacom
FLOWMINDER.ORG

58. Mobilité : destinations des flux importants (flux de plus de 100 personnes uniquement) au départ de Kingasani en janvier 2026

58.1. Tableau des estimations de départs janvier 2026

Destination (Province)	Destination (Zone de santé)	Estimation des départs : nombre de personnes ayant quitté Kingasani pour cette zone de santé	Solde migratoire pour la connection (différence entre arrivées et départs)
Kinshasa	Kikimi	-1 400	100
Kinshasa	Masina 2	-1 400	-200
Kinshasa	Ndjili	-1 300	-100
Kinshasa	Biyela	-1 100	0
Kinshasa	Nsele	-700	-100
Kinshasa	Limete	-300	0
Kinshasa	Masina 1	-300	0
Kinshasa	Gombe	-200	100
Kinshasa	Lemba	-200	0
Kinshasa	Matete	-200	0
Kwilu	Bandundu	-200	-100
Kwilu	Masi Manimba	-200	-100
Kinshasa	Bandalungwa	-100	0
Kinshasa	Barumbu	-100	0
Kinshasa	Binza Meteo	-100	0
Kinshasa	Binza Ozone	-100	0
Kinshasa	Kalamu 1	-100	0
Kinshasa	Kasa Vubu	-100	0
Kinshasa	Kimbanseke	-100	0
Kinshasa	Kingabwa	-100	100

58.2. Carte des estimations de départs janvier 2026

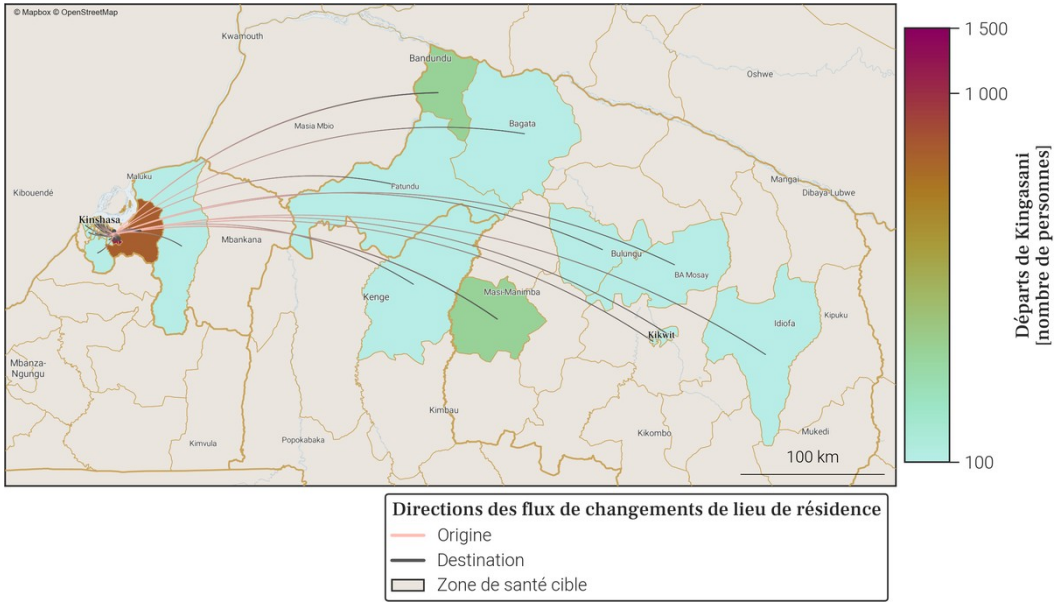

- Le tableau et la carte montrent **seulement une partie du nombre total de personnes qui sont parties de Kingasani** au mois de janvier 2026, pour les connexions les plus importantes. En effet, **seuls les départs de plus de 100 personnes de Kingasani vers une autre zone de santé sont représentés**. De plus, un maximum de 20 connections (par ordre d'importance) sont disponibles dans le tableau.
- Le nombre total de tout les départs en janvier 2026 est disponible à la place dans la section page 1 : Variations mensuelles des estimations de population et de mobilité, dans le graphe et/ou tableau des estimations de mobilité.

Foreign, Commonwealth & Development Office
vodacom
FLOWMINDER.ORG

59. Localisation de la zone de santé

59.1. Carte des provinces

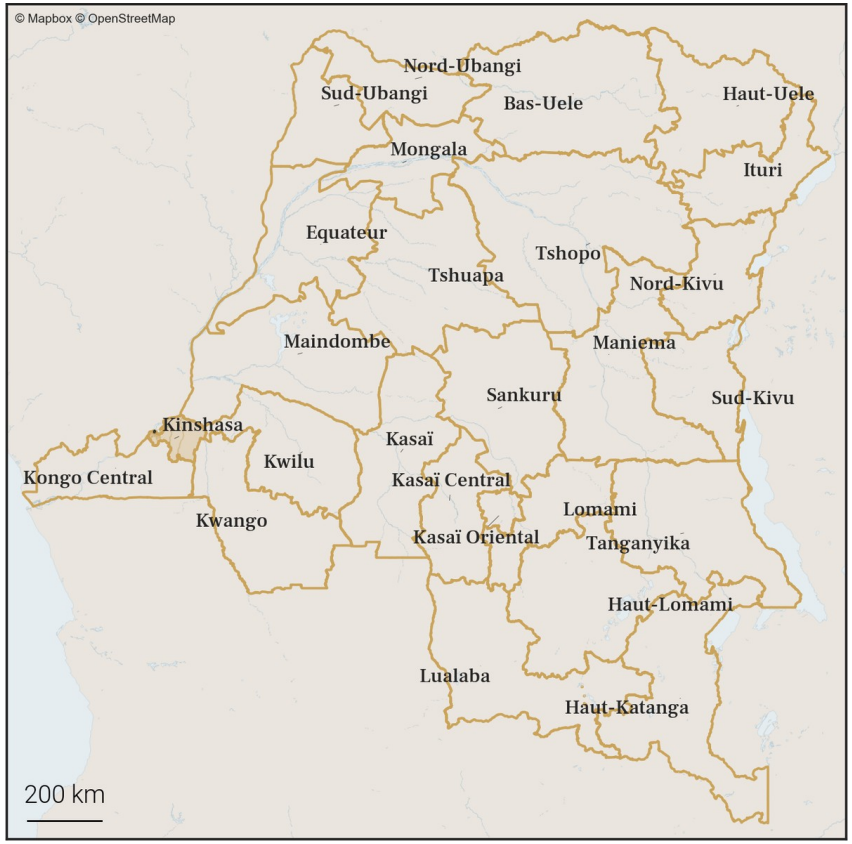

59.2. Carte des zones de santé

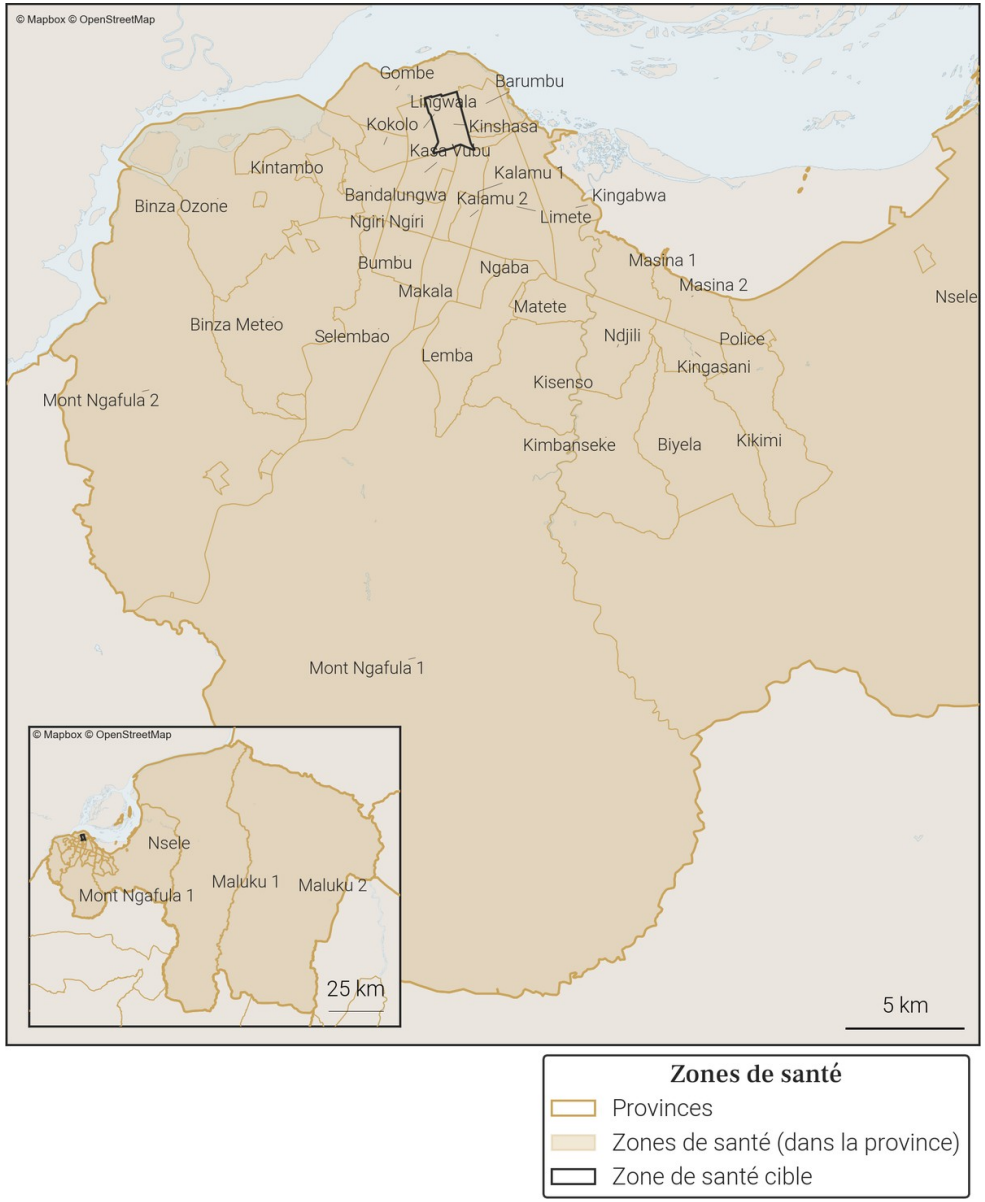

Zones de santé
- Provinces
- Zones de santé (dans la province)
- Zone de santé cible

Foreign, Commonwealth & Development Office
vodacom
FLOWMINDER.ORG

60. Variations mensuelles des estimations de population et de mobilité sur une année

60.1. Tableau des estimations de population et de mobilité

Date (année-mois)	Estimation de population (nombre de personnes)	Changement au mois précédent (différence)	Changement au mois précédent (pourcentage)	Arrivées estimées (nombre de personnes)	Départs estimés (nombre de personnes)	Solde migratoire (différence), accroissement naturel exclus
2026-01	**357 700**	**-700**	**-0.2%**	**+12 400**	**-14 000**	**-1 600**
2025-12	**358 400**	**+2 300**	**+0.65%**	**+13 600**	**-12 300**	**+1 300**
2025-11	**356 100**	**+800**	**+0.23%**	**+12 100**	**-12 200**	**-100**
2025-10	355 300	+700	+0.2%	+12 900	-13 200	-300
2025-09	354 600	+2 000	+0.57%	+13 300	-12 300	+1 000
2025-08	352 600	+1 600	+0.46%	+12 700	-12 100	+600
2025-07	351 000	+800	+0.23%	+12 300	-12 500	-200
2025-06	350 200	+400	+0.11%	+11 300	-11 900	-600
2025-05	349 800	+1 200	+0.34%	+12 300	-12 000	+300
2025-04	348 600	+1 900	+0.55%	+11 800	-10 800	+1 000
2025-03	346 700	+1 000	+0.29%	+11 300	-11 400	-100
2025-02	345 700	0	0.0%	+11 300	-12 200	-900
2025-01	345 700	-1 400	-0.4%	+12 300	-14 600	-2 300

Taux moyen d'accroissement de la population (TMAP) sur l'année	TMAP sur les 6 premiers mois (janvier 2025 à juillet 2025)	TMAP sur les 6 derniers mois (juillet 2025 à janvier 2026)
+3.91%	+1.74%	+2.03%

60.2. Graphes des estimations de population et de mobilité

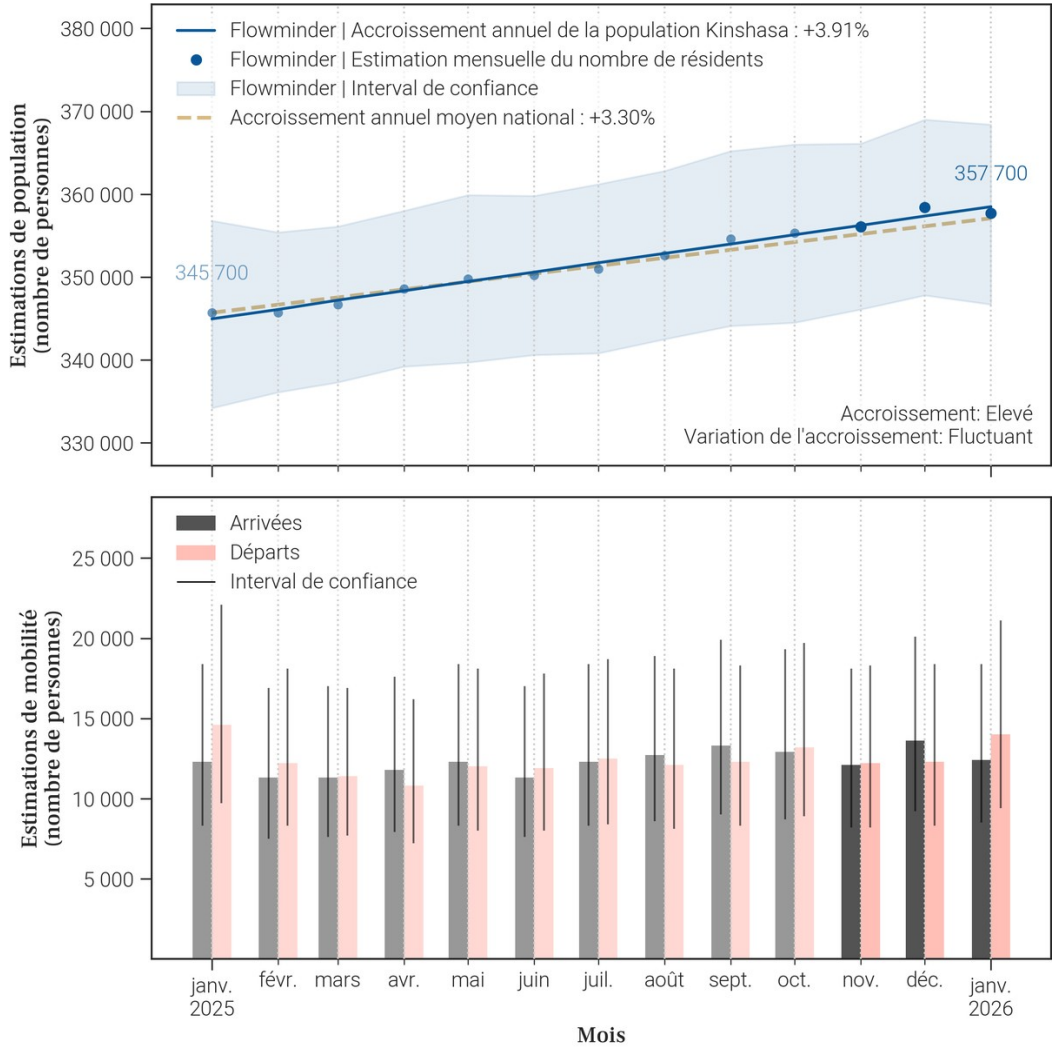

60.3. Données de population rapportées dans DHIS2[1]

Année	Estimation de population de DHIS2 (nombre de personnes)	Changement à l'année précédente (différence)	Changement à l'année précédente (pourcentage)
2025	366 915	+100 450	+37.7%
2024	266 465	X	X

- Le tableau et les graphiques montrent **le nombre de résidents dans Kinshasa pour le mois de janvier 2026 et les 12 mois précédents**. Un 'résident' désigne ici une personne **ayant passé plus de 2 semaines dans Kinshasa pour un mois donné**.
- Pour un mois en particulier, **le solde migratoire (arrivées moins les départs) n'est pas égal au changement de population, car il n'inclut pas l'accroissement naturel (naissances et décès)** de la population durant le mois.
- Une attention particulière doit être portée à la **différence d'échelle des axes d'ordonnées** (entre les mesures de population et de mobilité). Une attention particulière doit également être portée au **roulement de la population**, par exemple un large nombre d'arrivées ne changera pas la population de manière significative si le nombre de départs est lui aussi élevé.

Foreign, Commonwealth & Development Office
vodacom
FLOWMINDER.ORG

61. Mobilité : origine des flux importants (flux de plus de 100 personnes uniquement) à destination de Kinshasa en janvier 2026

61.1. Tableau des estimations d'arrivées janvier 2026

Origine (Province)	Origine (Zone de santé)	Estimation des arrivées : nombre de personnes ayant quitté cette zone de santé pour Kinshasa	Solde migratoire pour la connection (différence entre arrivées et départs)
Kinshasa	Gombe	2 600	1 500
Kinshasa	Barumbu	1 500	-300
Kinshasa	Lingwala	700	-100
Kinshasa	Kalamu 1	400	-200
Kinshasa	Kasa Vubu	400	100
Kinshasa	Limete	400	-200
Kinshasa	Nsele	400	-200
Kinshasa	Binza Ozone	300	-100
Kinshasa	Kingabwa	300	-200
Kinshasa	Masina 2	300	0
Kinshasa	Bandalungwa	200	-100
Kinshasa	Binza Meteo	200	0
Kinshasa	Biyela	200	-400
Kinshasa	Bumbu	200	0
Kinshasa	Kikimi	200	-100
Kinshasa	Lemba	200	-100
Kinshasa	Makala	200	-100
Kinshasa	Masina 1	200	0
Kinshasa	Matete	200	0
Kinshasa	Mont Ngafula 1	200	-100

61.2. Carte des estimations d'arrivées janvier 2026

- Le tableau et la carte montrent **seulement une partie du nombre total de personnes qui sont arrivées dans Kinshasa** au mois de janvier 2026, pour les connexions les plus importantes. En effet, **seules les arrivées de plus de 100 personnes dans Kinshasa depuis une autre zone de santé sont représentées**. De plus, un maximum de 20 connections (par ordre d'importance) sont disponibles dans le tableau.
- Le nombre total de toutes les arrivées en janvier 2026 est disponible à la place dans la section page 1 : Variations mensuelles des estimations de population et de mobilité, dans le graphe et/ou tableau des estimations de mobilité.

Foreign, Commonwealth & Development Office
vodacom
FLOWMINDER.ORG

62. Mobilité : destinations des flux importants (flux de plus de 100 personnes uniquement) au départ de Kinshasa en janvier 2026

62.1. Tableau des estimations de départs janvier 2026

Destination (Province)	Destination (Zone de santé)	Estimation des départs : nombre de personnes ayant quitté Kinshasa pour cette zone de santé	Solde migratoire pour la connection (différence entre arrivées et départs)
Kinshasa	Barumbu	-1 800	-300
Kinshasa	Gombe	-1 100	1 500
Kinshasa	Lingwala	-800	-100
Kinshasa	Biyela	-600	-400
Kinshasa	Kalamu 1	-600	-200
Kinshasa	Limete	-600	-200
Kinshasa	Nsele	-600	-200
Kinshasa	Kingabwa	-500	-200
Kinshasa	Binza Ozone	-400	-100
Kinshasa	Bandalungwa	-300	-100
Kinshasa	Kasa Vubu	-300	100
Kinshasa	Kikimi	-300	-100
Kinshasa	Lemba	-300	-100
Kinshasa	Makala	-300	-100
Kinshasa	Masina 2	-300	0
Kinshasa	Mont Ngafula 1	-300	-100
Kinshasa	Selembao	-300	-100
Kinshasa	Binza Meteo	-200	0
Kinshasa	Bumbu	-200	0
Kinshasa	Kimbanseke	-200	-100

62.2. Carte des estimations de départs janvier 2026

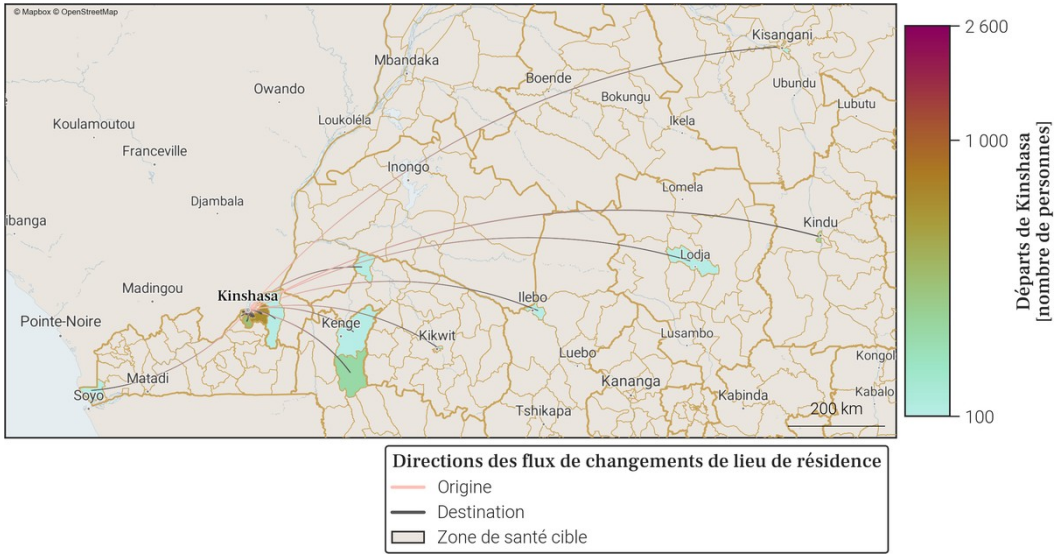

- Le tableau et la carte montrent **seulement une partie du nombre total de personnes qui sont parties de Kinshasa** au mois de janvier 2026, pour les connexions les plus importantes. En effet, **seuls les départs de plus de 100 personnes de Kinshasa vers une autre zone de santé sont représentés**. De plus, un maximum de 20 connections (par ordre d'importance) sont disponibles dans le tableau.
- Le nombre total de tout les départs en janvier 2026 est disponible à la place dans la section page 1 : Variations mensuelles des estimations de population et de mobilité, dans le graphe et/ou tableau des estimations de mobilité.

Foreign, Commonwealth & Development Office
vodacom
FLOWMINDER.ORG

63. Localisation de la zone de santé

63.1. Carte des provinces

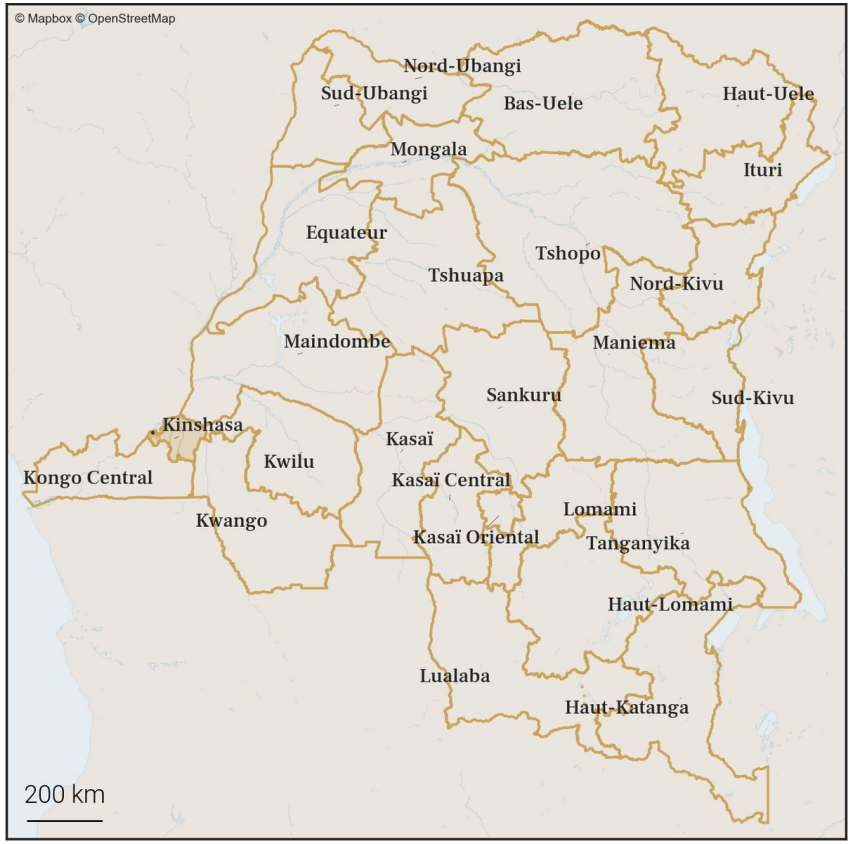

63.2. Carte des zones de santé

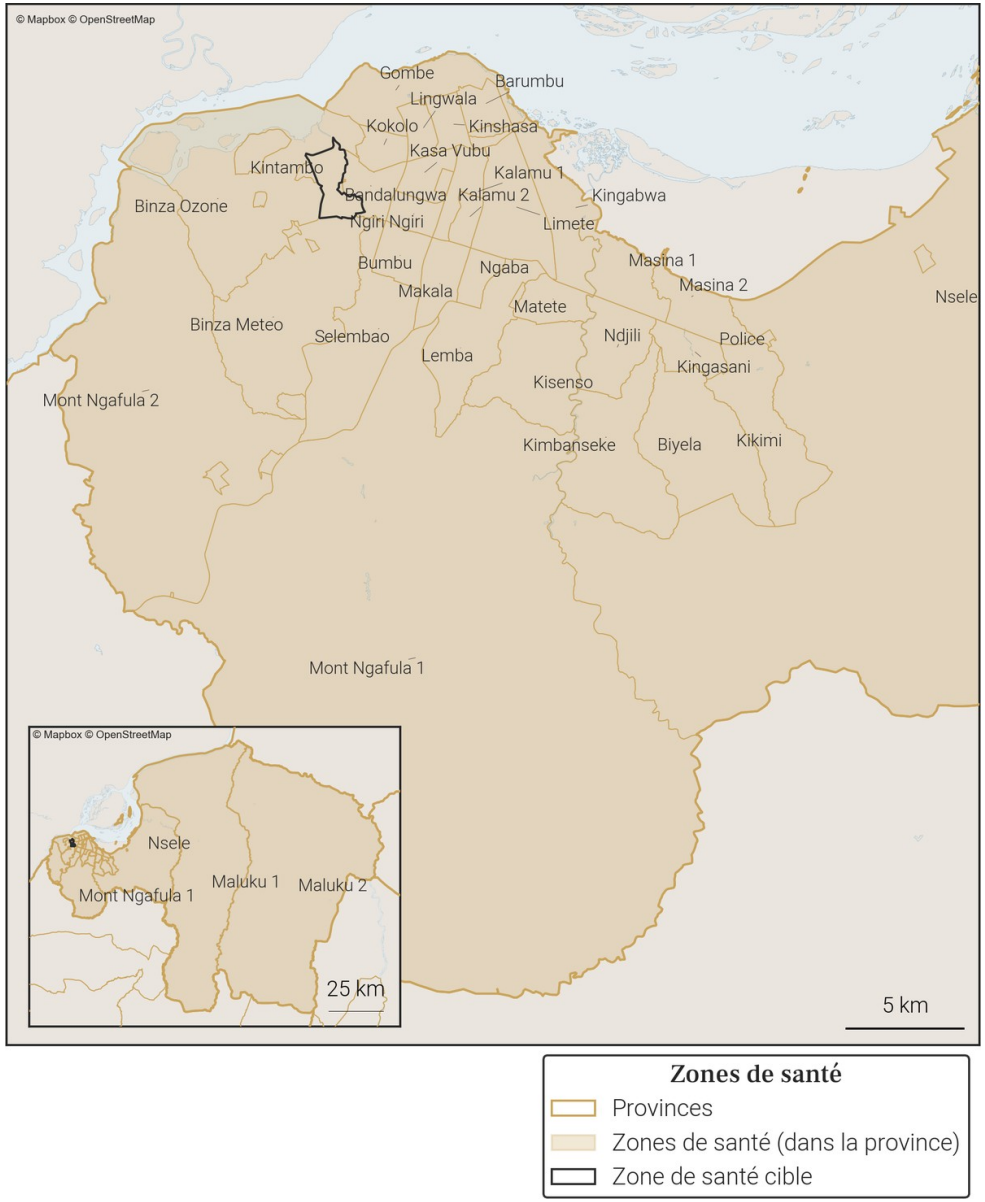

Zones de santé
- Provinces
- Zones de santé (dans la province)
- Zone de santé cible

Foreign, Commonwealth & Development Office
vodacom
FLOWMINDER.ORG

64. Variations mensuelles des estimations de population et de mobilité sur une année

64.1. Tableau des estimations de population et de mobilité

Date (année-mois)	Estimation de population (nombre de personnes)	Changement au mois précédent (différence)	Changement au mois précédent (pourcentage)	Arrivées estimées (nombre de personnes)	Départs estimés (nombre de personnes)	Solde migratoire (différence), accroissement naturel exclus
2026-01	**238 400**	**+400**	**+0.17%**	**+8 900**	**-9 200**	**-300**
2025-12	**238 000**	**+1 100**	**+0.46%**	**+8 900**	**-8 500**	**+400**
2025-11	**236 900**	**+300**	**+0.13%**	**+8 500**	**-8 800**	**-300**
2025-10	236 600	+2 600	+1.11%	+10 100	-8 100	+2 000
2025-09	234 000	+1 600	+0.69%	+9 600	-8 700	+900
2025-08	232 400	+800	+0.35%	+9 000	-8 800	+200
2025-07	231 600	-100	-0.04%	+8 800	-9 400	-600
2025-06	231 700	+800	+0.35%	+8 700	-8 500	+200
2025-05	230 900	-600	-0.26%	+8 700	-9 900	-1 200
2025-04	231 500	+700	+0.3%	+8 500	-8 400	+100
2025-03	230 800	+1 700	+0.74%	+8 900	-7 800	+1 100
2025-02	229 100	+1 500	+0.66%	+8 900	-7 900	+1 000
2025-01	227 600	+300	+0.13%	+9 000	-9 400	-400

Taux moyen d'accroissement de la population (TMAP) sur l'année	TMAP sur les 6 premiers mois (janvier 2025 à juillet 2025)	TMAP sur les 6 derniers mois (juillet 2025 à janvier 2026)
+4.52%	+1.63%	+3.19%

64.2. Graphes des estimations de population et de mobilité

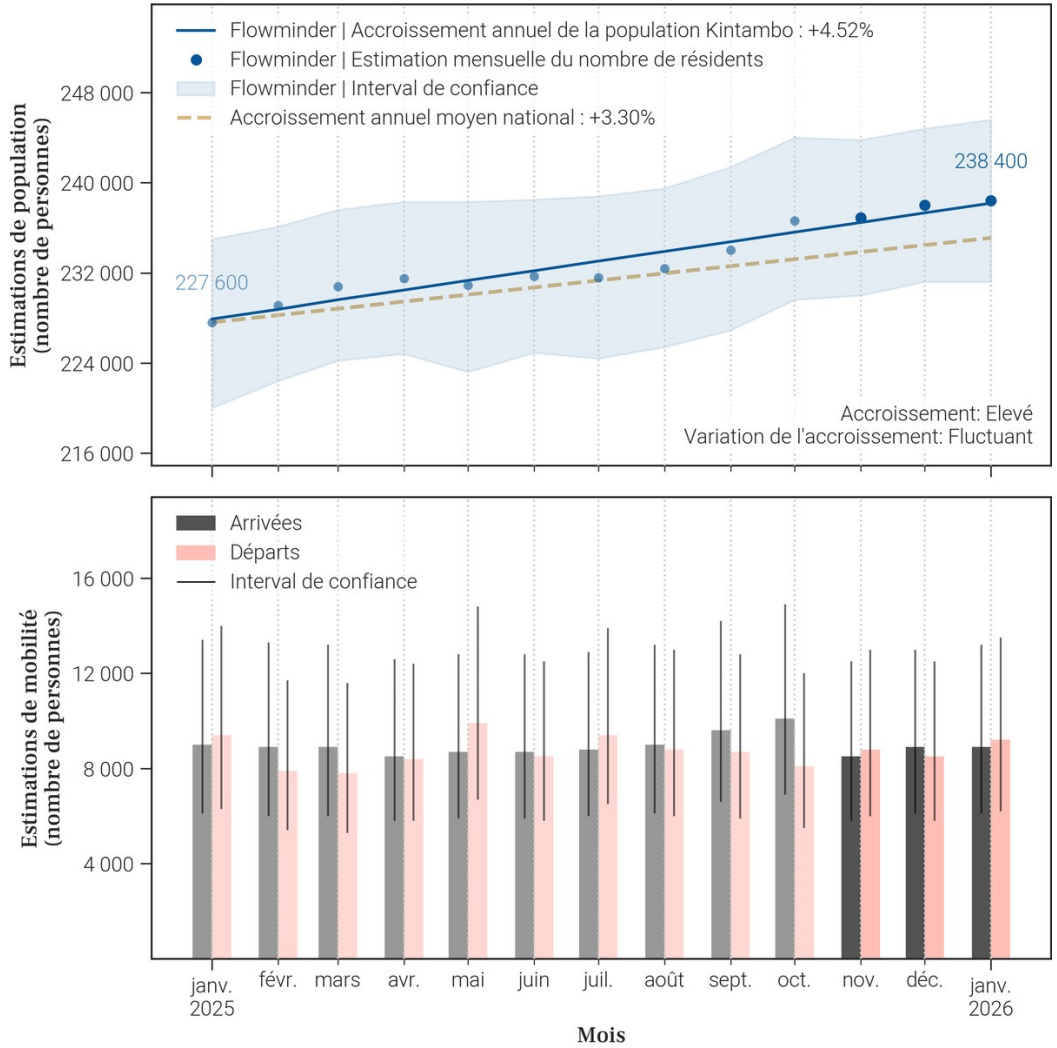

64.3. Données de population rapportées dans DHIS2[1]

Année	Estimation de population de DHIS2 (nombre de personnes)	Changement à l'année précédente (différence)	Changement à l'année précédente (pourcentage)
2025	155 028	+42 442	+37.7%
2024	112 586	X	X

- Le tableau et les graphiques montrent **le nombre de résidents dans Kintambo pour le mois de janvier 2026 et les 12 mois précédents**. Un 'résident' désigne ici une personne **ayant passé plus de 2 semaines dans Kintambo pour un mois donné**.
- Pour un mois en particulier, **le solde migratoire (arrivées moins les départs) n'est pas égal au changement de population, car il n'inclut pas l'accroissement naturel (naissances et décès)** de la population durant le mois.
- Une attention particulière doit être portée à la **différence d'échelle des axes d'ordonnées** (entre les mesures de population et de mobilité). Une attention particulière doit également être portée au **roulement de la population**, par exemple un large nombre d'arrivées ne changera pas la population de manière significative si le nombre de départs est lui aussi élevé.

Foreign, Commonwealth & Development Office
vodacom
FLOWMINDER.ORG

65. Mobilité : origine des flux importants (flux de plus de 100 personnes uniquement) à destination de Kintambo en janvier 2026

65.1. Tableau des estimations d'arrivées janvier 2026

Origine (Province)	Origine (Zone de santé)	Estimation des arrivées : nombre de personnes ayant quitté cette zone de santé pour Kintambo	Solde migratoire pour la connection (différence entre arrivées et départs)
Kinshasa	Binza Ozone	1 900	-200
Kinshasa	Gombe	1 200	600
Kinshasa	Bandalungwa	1 100	-200
Kinshasa	Binza Meteo	700	-300
Kinshasa	Kokolo	400	200
Kinshasa	Kasa Vubu	200	0
Kinshasa	Kinshasa	200	100
Kinshasa	Lemba	200	0
Kinshasa	Limete	200	0
Kinshasa	Mont Ngafula 1	200	0
Kinshasa	Mont Ngafula 2	200	-100
Kinshasa	Nsele	200	-100
Kinshasa	Barumbu	100	0
Kinshasa	Bumbu	100	0
Kinshasa	Kalamu 1	100	0
Kinshasa	Kikimi	100	0
Kinshasa	Kingabwa	100	0
Kinshasa	Kisenso	100	0
Kinshasa	Lingwala	100	0
Kinshasa	Makala	100	0

65.2. Carte des estimations d'arrivées janvier 2026

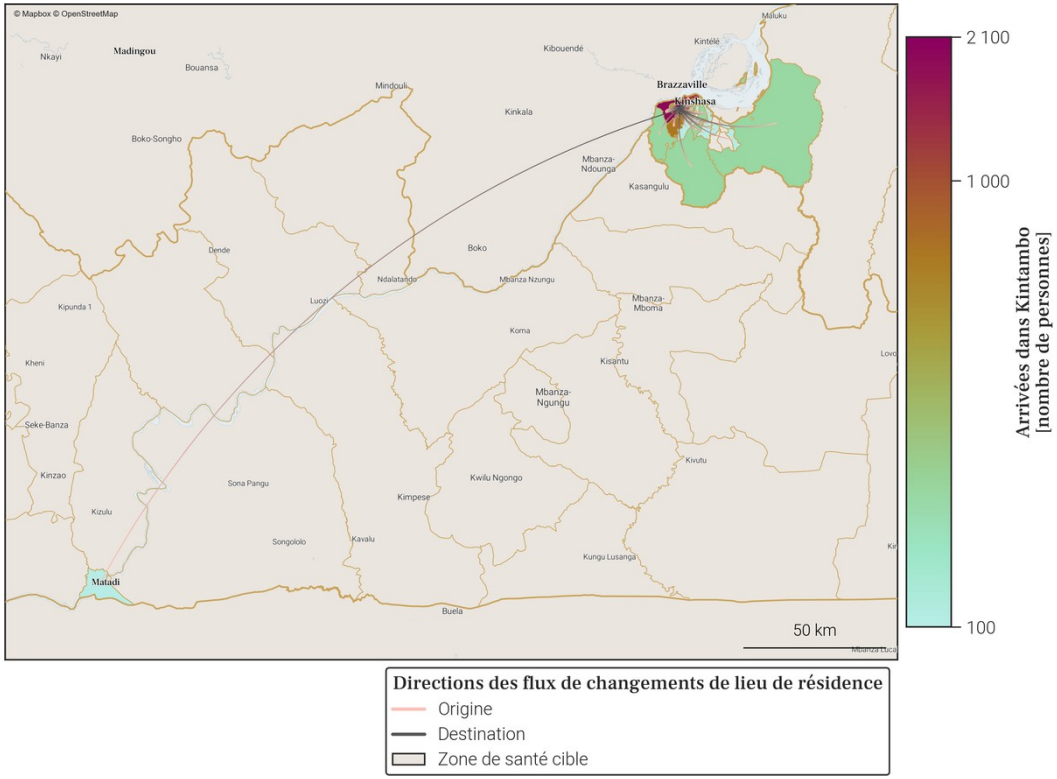

- Le tableau et la carte montrent **seulement une partie du nombre total de personnes qui sont arrivées dans Kintambo** au mois de janvier 2026, pour les connexions les plus importantes. En effet, **seules les arrivées de plus de 100 personnes dans Kintambo depuis une autre zone de santé sont représentées**. De plus, un maximum de 20 connections (par ordre d'importance) sont disponibles dans le tableau.
- Le nombre total de toutes les arrivées en janvier 2026 est disponible à la place dans la section page 1 : Variations mensuelles des estimations de population et de mobilité, dans le graphe et/ou tableau des estimations de mobilité.

Foreign, Commonwealth & Development Office
vodacom
FLOWMINDER.ORG

66. Mobilité : destinations des flux importants (flux de plus de 100 personnes uniquement) au départ de Kintambo en janvier 2026

66.1. Tableau des estimations de départs janvier 2026

Destination (Province)	Destination (Zone de santé)	Estimation des départs : nombre de personnes ayant quitté Kintambo pour cette zone de santé	Solde migratoire pour la connection (différence entre arrivées et départs)
Kinshasa	Binza Ozone	-2 100	-200
Kinshasa	Bandalungwa	-1 300	-200
Kinshasa	Binza Meteo	-1 000	-300
Kinshasa	Gombe	-600	600
Kinshasa	Mont Ngafula 2	-300	-100
Kinshasa	Nsele	-300	-100
Kinshasa	Kasa Vubu	-200	0
Kinshasa	Kokolo	-200	200
Kinshasa	Lemba	-200	0
Kinshasa	Limete	-200	0
Kinshasa	Mont Ngafula 1	-200	0
Kinshasa	Selembao	-200	-100
Haut-Katanga	Mumbunda	-100	*Pas d'arrivées*
Kinshasa	Barumbu	-100	0
Kinshasa	Biyela	-100	*Pas d'arrivées*
Kinshasa	Bumbu	-100	0
Kinshasa	Kalamu 1	-100	0
Kinshasa	Kikimi	-100	0
Kinshasa	Kingabwa	-100	0
Kinshasa	Kingasani	-100	*Pas d'arrivées*

66.2. Carte des estimations de départs janvier 2026

- Le tableau et la carte montrent **seulement une partie du nombre total de personnes qui sont parties de Kintambo** au mois de janvier 2026, pour les connexions les plus importantes. En effet, **seuls les départs de plus de 100 personnes de Kintambo vers une autre zone de santé sont représentés**. De plus, un maximum de 20 connections (par ordre d'importance) sont disponibles dans le tableau.
- Le nombre total de tout les départs en janvier 2026 est disponible à la place dans la section page 1 : Variations mensuelles des estimations de population et de mobilité, dans le graphe et/ou tableau des estimations de mobilité.

Foreign, Commonwealth & Development Office
vodacom
FLOWMINDER.ORG

67. Localisation de la zone de santé

67.1. Carte des provinces

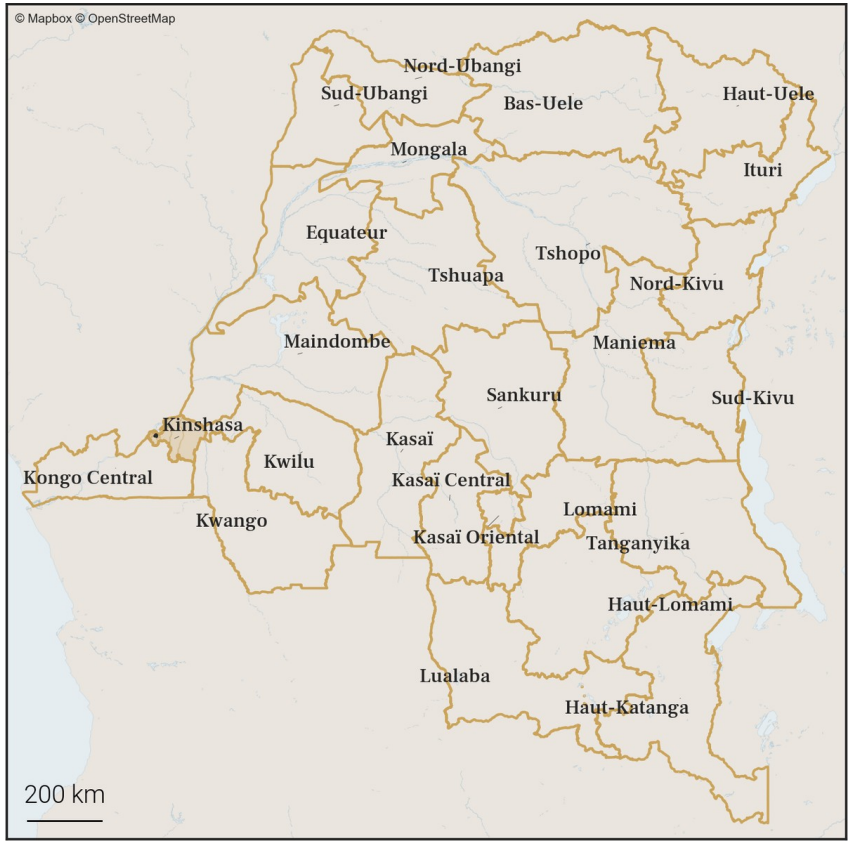

67.2. Carte des zones de santé

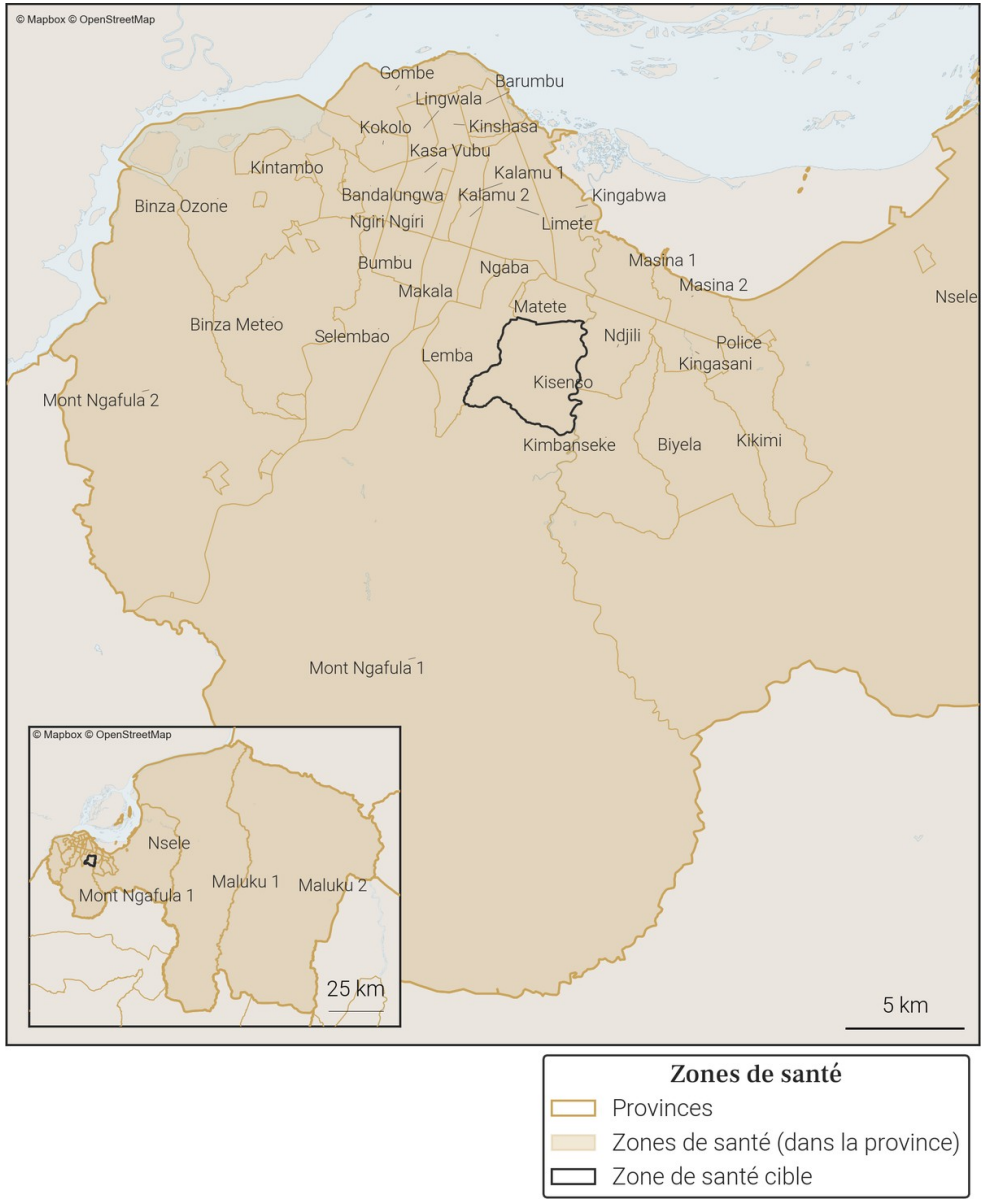

Foreign, Commonwealth & Development Office
vodacom
FLOWMINDER.ORG

68. Variations mensuelles des estimations de population et de mobilité sur une année

68.1. Tableau des estimations de population et de mobilité

Date (année-mois)	Estimation de population (nombre de personnes)	Changement au mois précédent (différence)	Changement au mois précédent (pourcentage)	Arrivées estimées (nombre de personnes)	Départs estimés (nombre de personnes)	Solde migratoire (différence), accroissement naturel exclus
2026-01	**985 100**	**+3 000**	**+0.31%**	**+13 700**	**-13 400**	**+300**
2025-12	**982 100**	**+4 300**	**+0.44%**	**+13 800**	**-12 200**	**+1 600**
2025-11	**977 800**	**+1 600**	**+0.16%**	**+12 600**	**-13 600**	**-1 000**
2025-10	976 200	+1 100	+0.11%	+13 300	-14 800	-1 500
2025-09	975 100	+1 300	+0.13%	+14 900	-16 200	-1 300
2025-08	973 800	+4 100	+0.42%	+13 500	-12 100	+1 400
2025-07	969 700	+3 300	+0.34%	+13 600	-13 000	+600
2025-06	966 400	+1 200	+0.12%	+12 200	-13 600	-1 400
2025-05	965 200	-3 000	-0.31%	+13 000	-18 700	-5 700
2025-04	968 200	+4 500	+0.47%	+14 000	-12 100	+1 900
2025-03	963 700	+5 500	+0.57%	+14 900	-12 100	+2 800
2025-02	958 200	+1 300	+0.14%	+11 700	-13 000	-1 300
2025-01	956 900	+3 900	+0.41%	+14 800	-13 500	+1 300

Taux moyen d'accroissement de la population (TMAP) sur l'année	TMAP sur les 6 premiers mois (janvier 2025 à juillet 2025)	TMAP sur les 6 derniers mois (juillet 2025 à janvier 2026)
+2.73%	+1.26%	+1.45%

68.2. Graphes des estimations de population et de mobilité

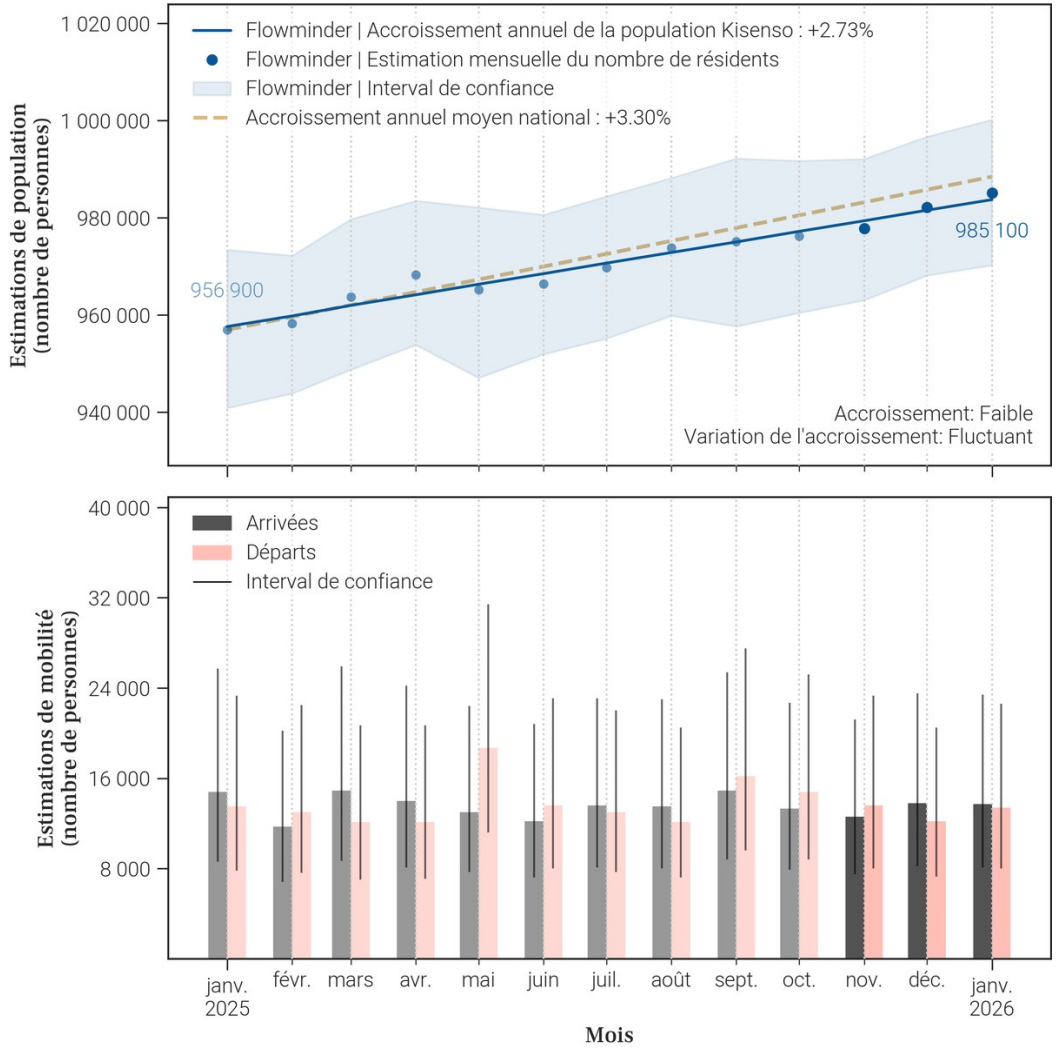

68.3. Données de population rapportées dans DHIS2[1]

Année	Estimation de population de DHIS2 (nombre de personnes)	Changement à l'année précédente (différence)	Changement à l'année précédente (pourcentage)
2025	717 800	+201 380	+39.0%
2024	516 420	X	X

- Le tableau et les graphiques montrent **le nombre de résidents dans Kisenso pour le mois de janvier 2026 et les 12 mois précédents**. Un 'résident' désigne ici une personne **ayant passé plus de 2 semaines dans Kisenso pour un mois donné**.
- Pour un mois en particulier, **le solde migratoire (arrivées moins les départs) n'est pas égal au changement de population, car il n'inclut pas l'accroissement naturel (naissances et décès)** de la population durant le mois.
- Une attention particulière doit être portée à la **différence d'échelle des axes d'ordonnées** (entre les mesures de population et de mobilité). Une attention particulière doit également être portée au **roulement de la population**, par exemple un large nombre d'arrivées ne changera pas la population de manière significative si le nombre de départs est lui aussi élevé.

Foreign, Commonwealth & Development Office
vodacom
FLOWMINDER.ORG

69. Mobilité : origine des flux importants (flux de plus de 100 personnes uniquement) à destination de Kisenso en janvier 2026

69.1. Tableau des estimations d'arrivées janvier 2026

Origine (Province)	Origine (Zone de santé)	Estimation des arrivées : nombre de personnes ayant quitté cette zone de santé pour Kisenso	Solde migratoire pour la connection (différence entre arrivées et départs)
Kinshasa	Matete	2 900	-400
Kinshasa	Lemba	2 100	100
Kinshasa	Kimbanseke	900	200
Kinshasa	Ndjili	900	-200
Kinshasa	Mont Ngafula 1	800	-800
Kinshasa	Limete	600	100
Kinshasa	Gombe	400	200
Kinshasa	Kingabwa	400	0
Kinshasa	Binza Ozone	300	200
Kinshasa	Nsele	300	-100
Kinshasa	Barumbu	200	100
Kinshasa	Kinshasa	200	100
Kinshasa	Masina 1	200	100
Kinshasa	Binza Meteo	100	0
Kinshasa	Biyela	100	0
Kinshasa	Kalamu 1	100	0
Kinshasa	Kasa Vubu	100	0
Kinshasa	Kikimi	100	0
Kinshasa	Kingasani	100	*Pas de départs*
Kinshasa	Kintambo	100	0

69.2. Carte des estimations d'arrivées janvier 2026

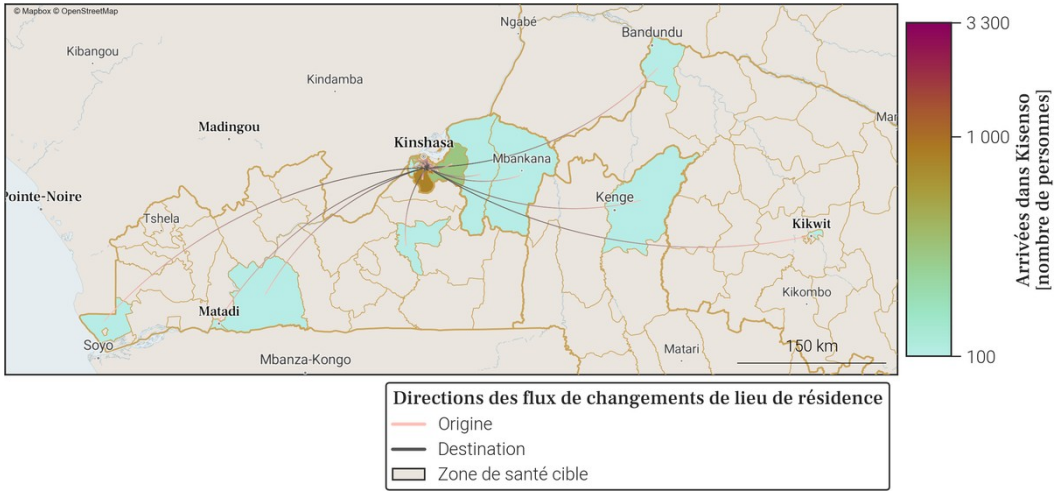

- Le tableau et la carte montrent **seulement une partie du nombre total de personnes qui sont arrivées dans Kisenso** au mois de janvier 2026, pour les connexions les plus importantes. En effet, **seules les arrivées de plus de 100 personnes dans Kisenso depuis une autre zone de santé sont représentées**. De plus, un maximum de 20 connections (par ordre d'importance) sont disponibles dans le tableau.
- Le nombre total de toutes les arrivées en janvier 2026 est disponible à la place dans la section page 1 : Variations mensuelles des estimations de population et de mobilité, dans le graphe et/ou tableau des estimations de mobilité.

Foreign, Commonwealth & Development Office
vodacom
FLOWMINDER.ORG

70. Mobilité : destinations des flux importants (flux de plus de 100 personnes uniquement) au départ de Kisenso en janvier 2026

70.1. Tableau des estimations de départs janvier 2026

Destination (Province)	Destination (Zone de santé)	Estimation des départs : nombre de personnes ayant quitté Kisenso pour cette zone de santé	Solde migratoire pour la connection (différence entre arrivées et départs)
Kinshasa	Matete	-3 300	-400
Kinshasa	Lemba	-2 000	100
Kinshasa	Mont Ngafula 1	-1 600	-800
Kinshasa	Ndjili	-1 100	-200
Kinshasa	Kimbanseke	-700	200
Kinshasa	Limete	-500	100
Kinshasa	Kingabwa	-400	0
Kinshasa	Nsele	-400	-100
Kinshasa	Gombe	-200	200
Kinshasa	Bandalungwa	-100	*Pas d'arrivées*
Kinshasa	Barumbu	-100	100
Kinshasa	Binza Meteo	-100	0
Kinshasa	Binza Ozone	-100	200
Kinshasa	Biyela	-100	0
Kinshasa	Bumbu	-100	*Pas d'arrivées*
Kinshasa	Kalamu 1	-100	0
Kinshasa	Kasa Vubu	-100	0
Kinshasa	Kikimi	-100	0
Kinshasa	Kinshasa	-100	100
Kinshasa	Kintambo	-100	0

70.2. Carte des estimations de départs janvier 2026

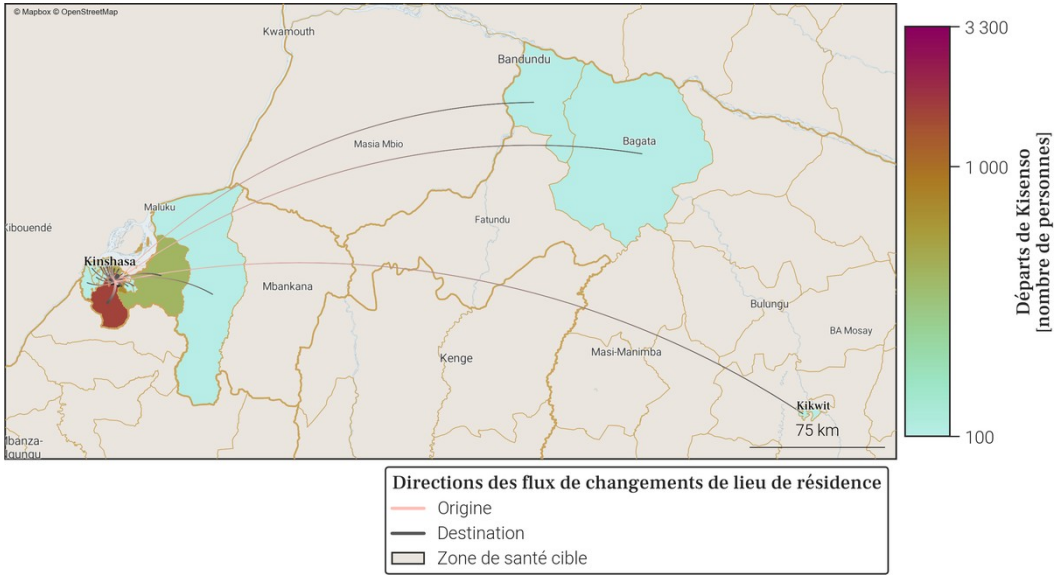

- Le tableau et la carte montrent **seulement une partie du nombre total de personnes qui sont parties de Kisenso** au mois de janvier 2026, pour les connexions les plus importantes. En effet, **seuls les départs de plus de 100 personnes de Kisenso vers une autre zone de santé sont représentés**. De plus, un maximum de 20 connections (par ordre d'importance) sont disponibles dans le tableau.
- Le nombre total de tout les départs en janvier 2026 est disponible à la place dans la section page 1 : Variations mensuelles des estimations de population et de mobilité, dans le graphe et/ou tableau des estimations de mobilité.

Foreign, Commonwealth & Development Office
vodacom
FLOWMINDER.ORG

71. Localisation de la zone de santé

71.1. Carte des provinces

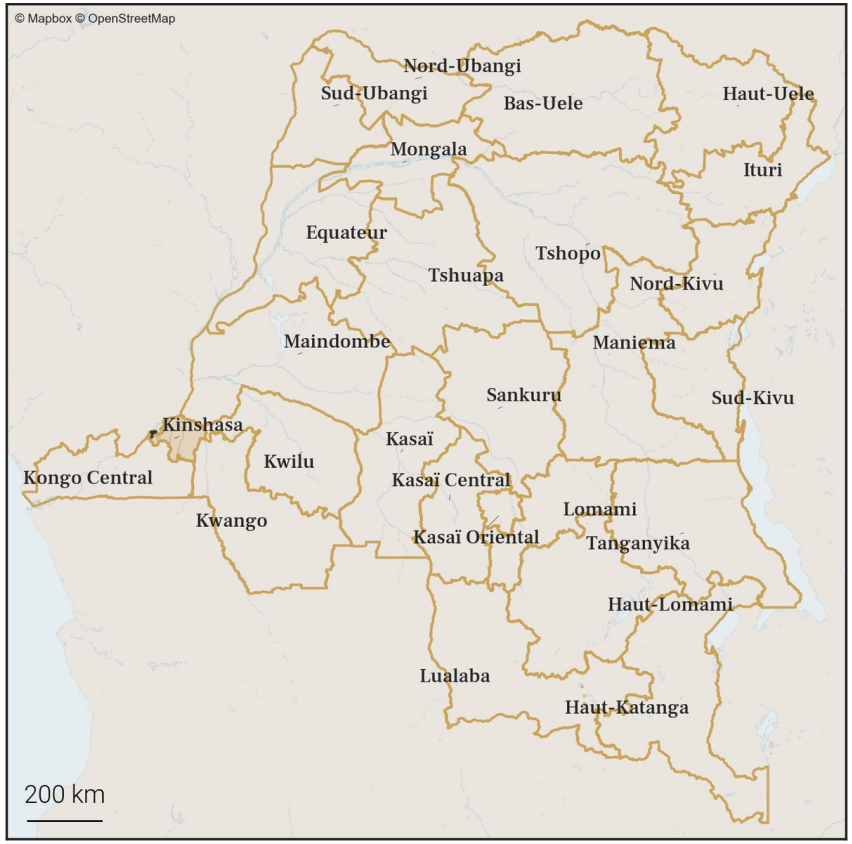

71.2. Carte des zones de santé

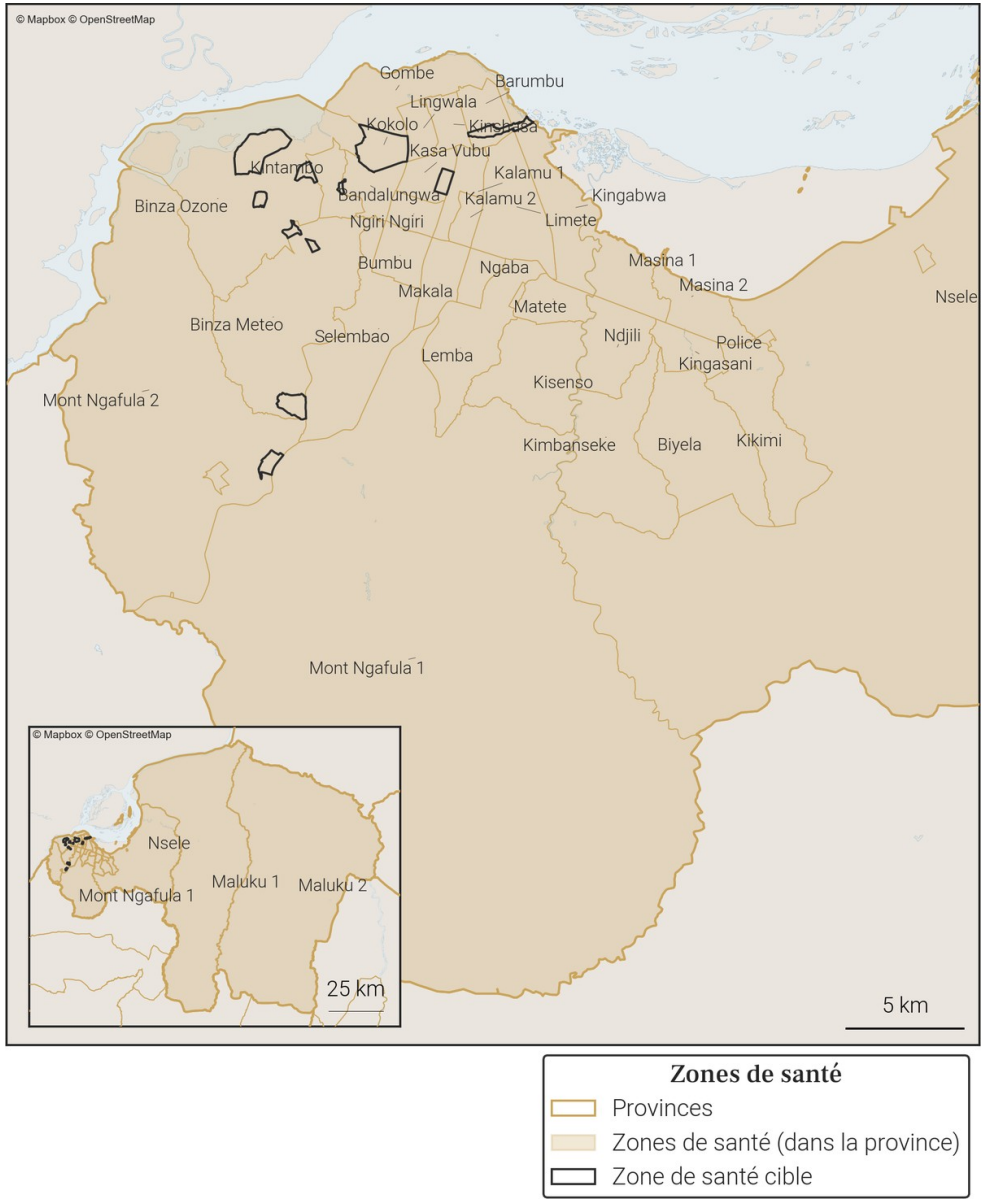

Zones de santé
- Provinces
- Zones de santé (dans la province)
- Zone de santé cible

Foreign, Commonwealth & Development Office
vodacom
FLOWMINDER.ORG

72. Variations mensuelles des estimations de population et de mobilité sur une année

72.1. Tableau des estimations de population et de mobilité

Date (année-mois)	Estimation de population (nombre de personnes)	Changement au mois précédent (différence)	Changement au mois précédent (pourcentage)	Arrivées estimées (nombre de personnes)	Départs estimés (nombre de personnes)	Solde migratoire (différence), accroissement naturel exclus
2026-01	**641 400**	**+2 200**	**+0.34%**	**+9 700**	**-9 300**	**+400**
2025-12	**639 200**	**+2 700**	**+0.42%**	**+10 100**	**-9 200**	**+900**
2025-11	**636 500**	**+1 000**	**+0.16%**	**+9 100**	**-9 800**	**-700**
2025-10	635 500	+1 900	+0.3%	+9 800	-9 700	+100
2025-09	633 600	+200	+0.03%	+9 500	-10 900	-1 400
2025-08	633 400	+3 700	+0.59%	+10 300	-8 300	+2 000
2025-07	629 700	+1 700	+0.27%	+9 400	-9 400	0
2025-06	628 000	+1 800	+0.29%	+9 100	-9 000	+100
2025-05	626 200	+3 000	+0.48%	+10 200	-9 000	+1 200
2025-04	623 200	+2 500	+0.4%	+8 300	-7 500	+800
2025-03	620 700	-200	-0.03%	+7 700	-9 600	-1 900
2025-02	620 900	+500	+0.08%	+8 400	-9 600	-1 200
2025-01	620 400	+1 700	+0.27%	+9 600	-9 600	0

Taux moyen d'accroissement de la population (TMAP) sur l'année	TMAP sur les 6 premiers mois (janvier 2025 à juillet 2025)	TMAP sur les 6 derniers mois (juillet 2025 à janvier 2026)
+3.59%	+1.64%	+1.69%

72.2. Graphes des estimations de population et de mobilité

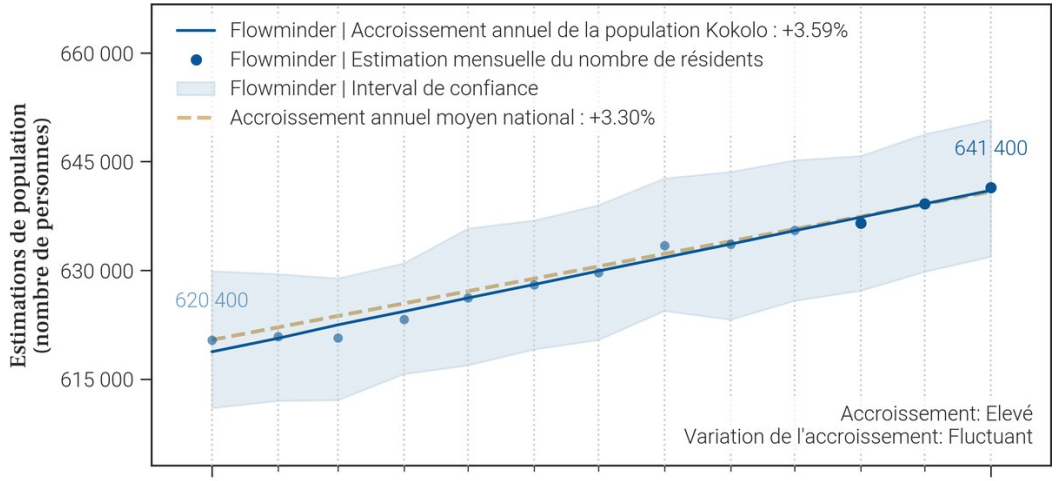

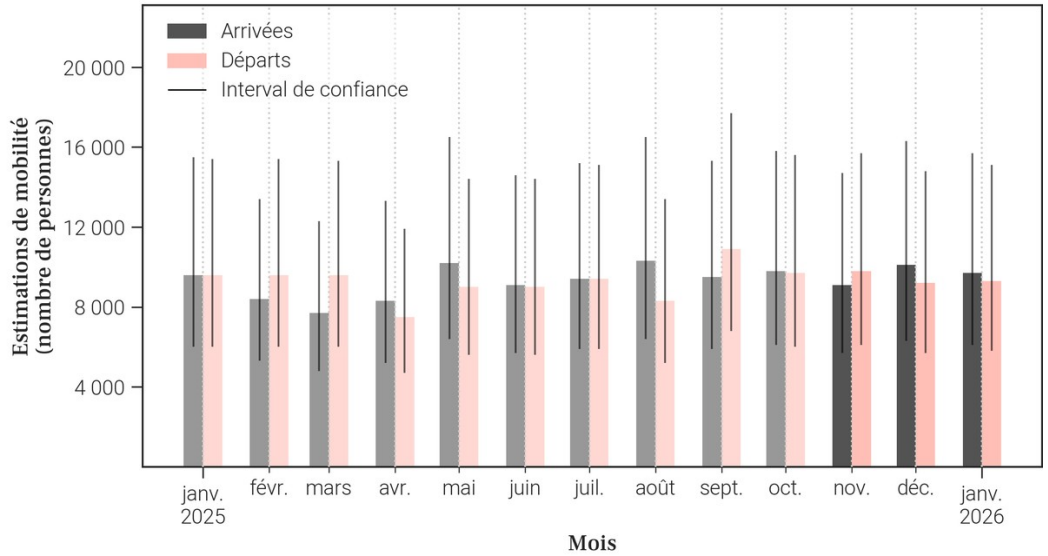

72.3. Données de population rapportées dans DHIS2[1]

Année	Estimation de population de DHIS2 (nombre de personnes)	Changement à l'année précédente (différence)	Changement à l'année précédente (pourcentage)
2025	653 648	+166 706	+34.24%
2024	486 942	X	X

- Le tableau et les graphiques montrent **le nombre de résidents dans Kokolo pour le mois de janvier 2026 et les 12 mois précédents**. Un 'résident' désigne ici une personne **ayant passé plus de 2 semaines dans Kokolo pour un mois donné**.
- Pour un mois en particulier, **le solde migratoire (arrivées moins les départs) n'est pas égal au changement de population, car il n'inclut pas l'accroissement naturel (naissances et décès)** de la population durant le mois.
- Une attention particulière doit être portée à la **différence d'échelle des axes d'ordonnées** (entre les mesures de population et de mobilité). Une attention particulière doit également être portée au **roulement de la population**, par exemple un large nombre d'arrivées ne changera pas la population de manière significative si le nombre de départs est lui aussi élevé.

Foreign, Commonwealth & Development Office
vodacom
FLOWMINDER.ORG

73. Mobilité : origine des flux importants (flux de plus de 100 personnes uniquement) à destination de Kokolo en janvier 2026

73.1. Tableau des estimations d'arrivées janvier 2026

Origine (Province)	Origine (Zone de santé)	Estimation des arrivées : nombre de personnes ayant quitté cette zone de santé pour Kokolo	Solde migratoire pour la connection (différence entre arrivées et départs)
Kinshasa	Binza Ozone	1 300	200
Kinshasa	Gombe	1 200	400
Kinshasa	Lingwala	900	100
Kinshasa	Bandalungwa	800	100
Kinshasa	Mont Ngafula 2	600	-300
Kinshasa	Mont Ngafula 1	500	-100
Kinshasa	Binza Meteo	400	0
Kinshasa	Nsele	400	0
Kinshasa	Kinshasa	200	100
Kinshasa	Kintambo	200	-200
Kinshasa	Limete	200	0
Kinshasa	Selembao	200	0
Haut-Katanga	Lubumbashi	100	*Pas de départs*
Kinshasa	Barumbu	100	0
Kinshasa	Bumbu	100	0
Kinshasa	Kalamu 1	100	0
Kinshasa	Kasa Vubu	100	0
Kinshasa	Kikimi	100	0
Kinshasa	Kingabwa	100	0
Kinshasa	Kingasani	100	*Pas de départs*

73.2. Carte des estimations d'arrivées janvier 2026

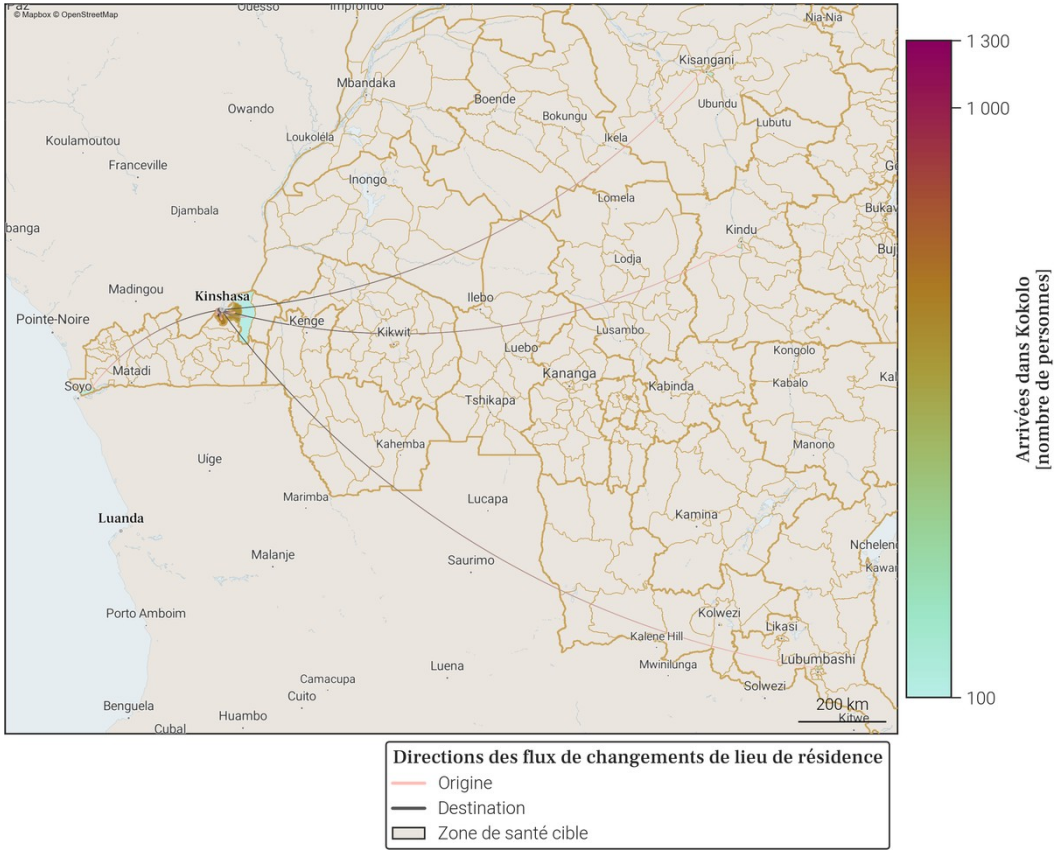

- Le tableau et la carte montrent **seulement une partie du nombre total de personnes qui sont arrivées dans Kokolo** au mois de janvier 2026, pour les connexions les plus importantes. En effet, **seules les arrivées de plus de 100 personnes dans Kokolo depuis une autre zone de santé sont représentées**. De plus, un maximum de 20 connections (par ordre d'importance) sont disponibles dans le tableau.
- Le nombre total de toutes les arrivées en janvier 2026 est disponible à la place dans la section page 1 : Variations mensuelles des estimations de population et de mobilité, dans le graphe et/ou tableau des estimations de mobilité.

Foreign, Commonwealth & Development Office
vodacom
FLOWMINDER.ORG

74. Mobilité : destinations des flux importants (flux de plus de 100 personnes uniquement) au départ de Kokolo en janvier 2026

74.1. Tableau des estimations de départs janvier 2026

Destination (Province)	Destination (Zone de santé)	Estimation des départs : nombre de personnes ayant quitté Kokolo pour cette zone de santé	Solde migratoire pour la connection (différence entre arrivées et départs)
Kinshasa	Binza Ozone	-1 100	200
Kinshasa	Mont Ngafula 2	-900	-300
Kinshasa	Gombe	-800	400
Kinshasa	Lingwala	-800	100
Kinshasa	Bandalungwa	-700	100
Kinshasa	Mont Ngafula 1	-600	-100
Kinshasa	Binza Meteo	-400	0
Kinshasa	Kintambo	-400	-200
Kinshasa	Nsele	-400	0
Kinshasa	Limete	-200	0
Kinshasa	Selembao	-200	0
Kinshasa	Barumbu	-100	0
Kinshasa	Biyela	-100	*Pas d'arrivées*
Kinshasa	Bumbu	-100	0
Kinshasa	Kalamu 1	-100	0
Kinshasa	Kasa Vubu	-100	0
Kinshasa	Kikimi	-100	0
Kinshasa	Kingabwa	-100	0
Kinshasa	Kinshasa	-100	100
Kinshasa	Kisenso	-100	*Pas d'arrivées*

74.2. Carte des estimations de départs janvier 2026

- Le tableau et la carte montrent **seulement une partie du nombre total de personnes qui sont parties de Kokolo** au mois de janvier 2026, pour les connexions les plus importantes. En effet, **seuls les départs de plus de 100 personnes de Kokolo vers une autre zone de santé sont représentés**. De plus, un maximum de 20 connections (par ordre d'importance) sont disponibles dans le tableau.
- Le nombre total de tout les départs en janvier 2026 est disponible à la place dans la section page 1 : Variations mensuelles des estimations de population et de mobilité, dans le graphe et/ou tableau des estimations de mobilité.

Foreign, Commonwealth & Development Office
vodacom
FLOWMINDER.ORG

75. Localisation de la zone de santé

75.1. Carte des provinces

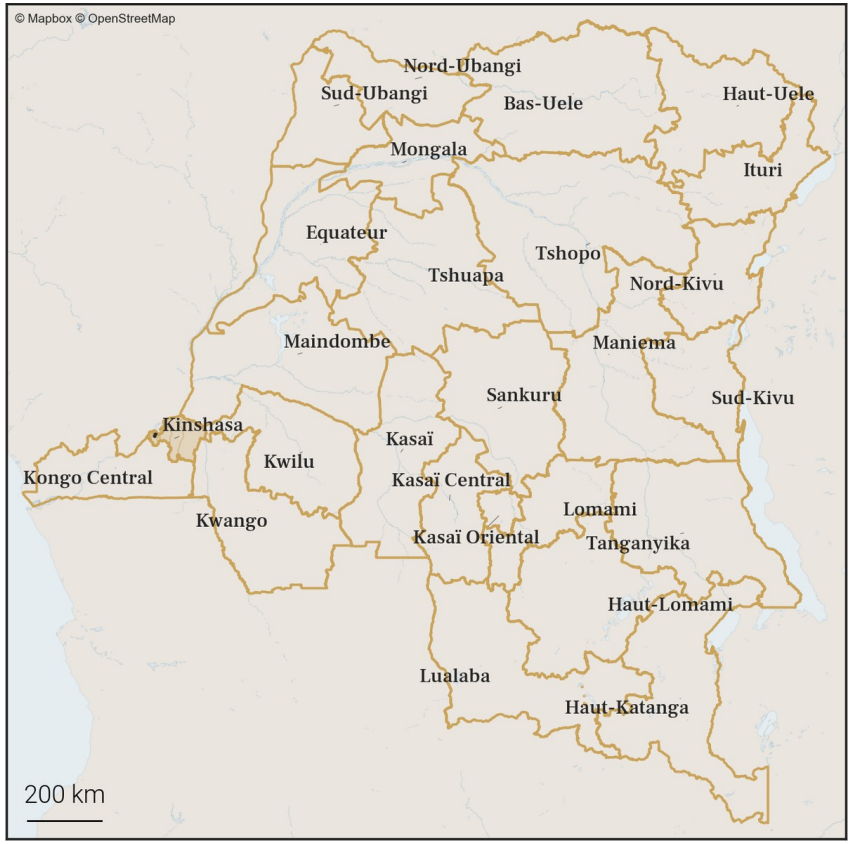

75.2. Carte des zones de santé

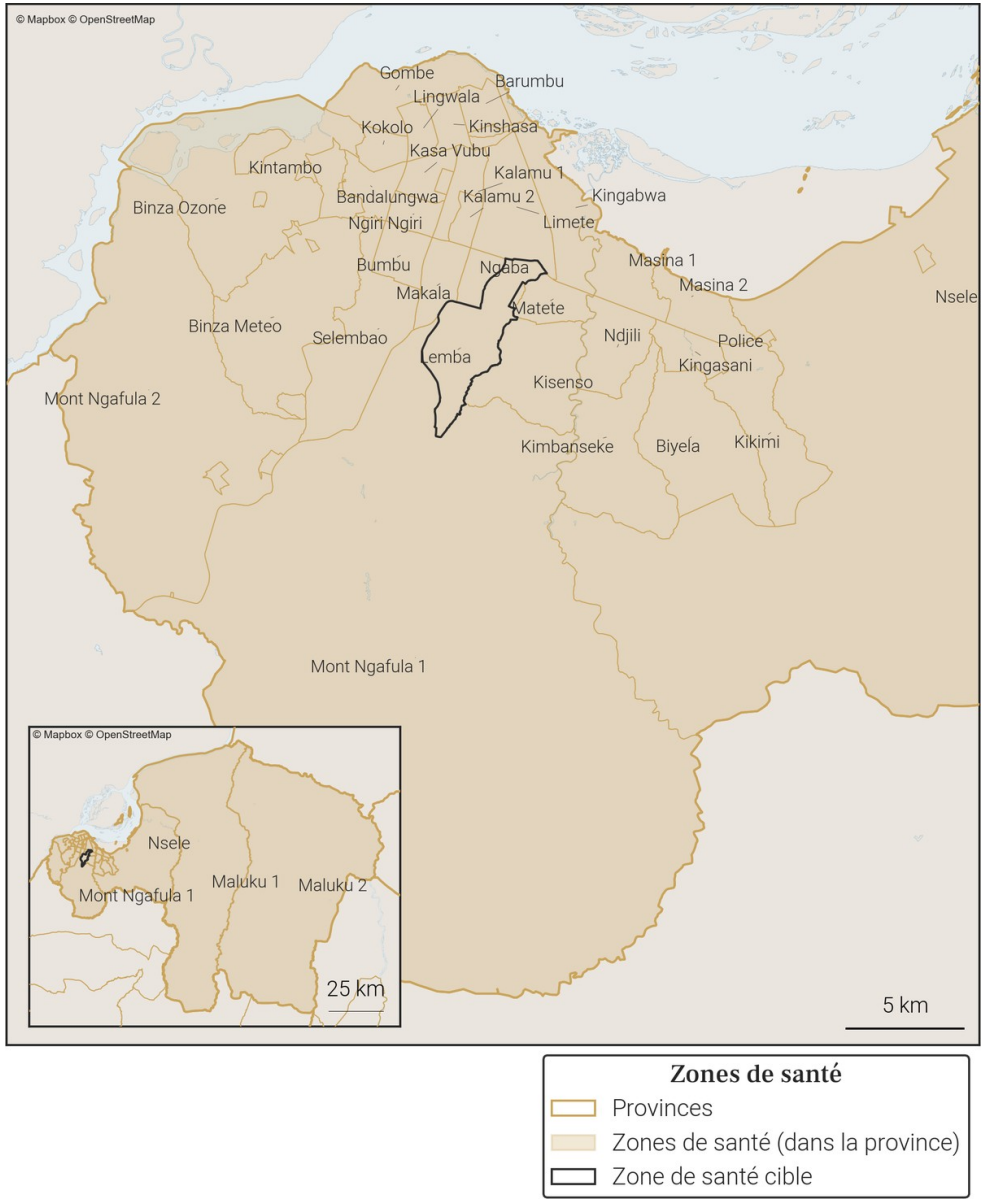

Zones de santé
- Provinces
- Zones de santé (dans la province)
- Zone de santé cible

Foreign, Commonwealth & Development Office
vodacom
FLOWMINDER.ORG

76. Variations mensuelles des estimations de population et de mobilité sur une année

76.1. Tableau des estimations de population et de mobilité

Date (année-mois)	Estimation de population (nombre de personnes)	Changement au mois précédent (différence)	Changement au mois précédent (pourcentage)	Arrivées estimées (nombre de personnes)	Départs estimés (nombre de personnes)	Solde migratoire (différence), accroissement naturel exclus
2026-01	**694 700**	**+1 000**	**+0.14%**	**+23 300**	**-24 100**	**-800**
2025-12	**693 700**	**0**	**0.0%**	**+23 100**	**-25 000**	**-1 900**
2025-11	**693 700**	**+1 600**	**+0.23%**	**+23 600**	**-23 800**	**-200**
2025-10	692 100	+2 400	+0.35%	+25 600	-25 100	+500
2025-09	689 700	+6 100	+0.89%	+29 100	-24 900	+4 200
2025-08	683 600	+800	+0.12%	+24 000	-24 900	-900
2025-07	682 800	+2 400	+0.35%	+24 200	-23 700	+500
2025-06	680 400	+4 900	+0.73%	+24 400	-21 300	+3 100
2025-05	675 500	+2 100	+0.31%	+23 600	-23 300	+300
2025-04	673 400	+1 400	+0.21%	+21 500	-22 000	-500
2025-03	672 000	+200	+0.03%	+21 500	-23 000	-1 500
2025-02	671 800	+1 900	+0.28%	+22 000	-21 900	+100
2025-01	669 900	+4 900	+0.74%	+26 400	-23 400	+3 000

Taux moyen d'accroissement de la population (TMAP) sur l'année	TMAP sur les 6 premiers mois (janvier 2025 à juillet 2025)	TMAP sur les 6 derniers mois (juillet 2025 à janvier 2026)
+4.26%	+1.9%	+1.88%

76.2. Graphes des estimations de population et de mobilité

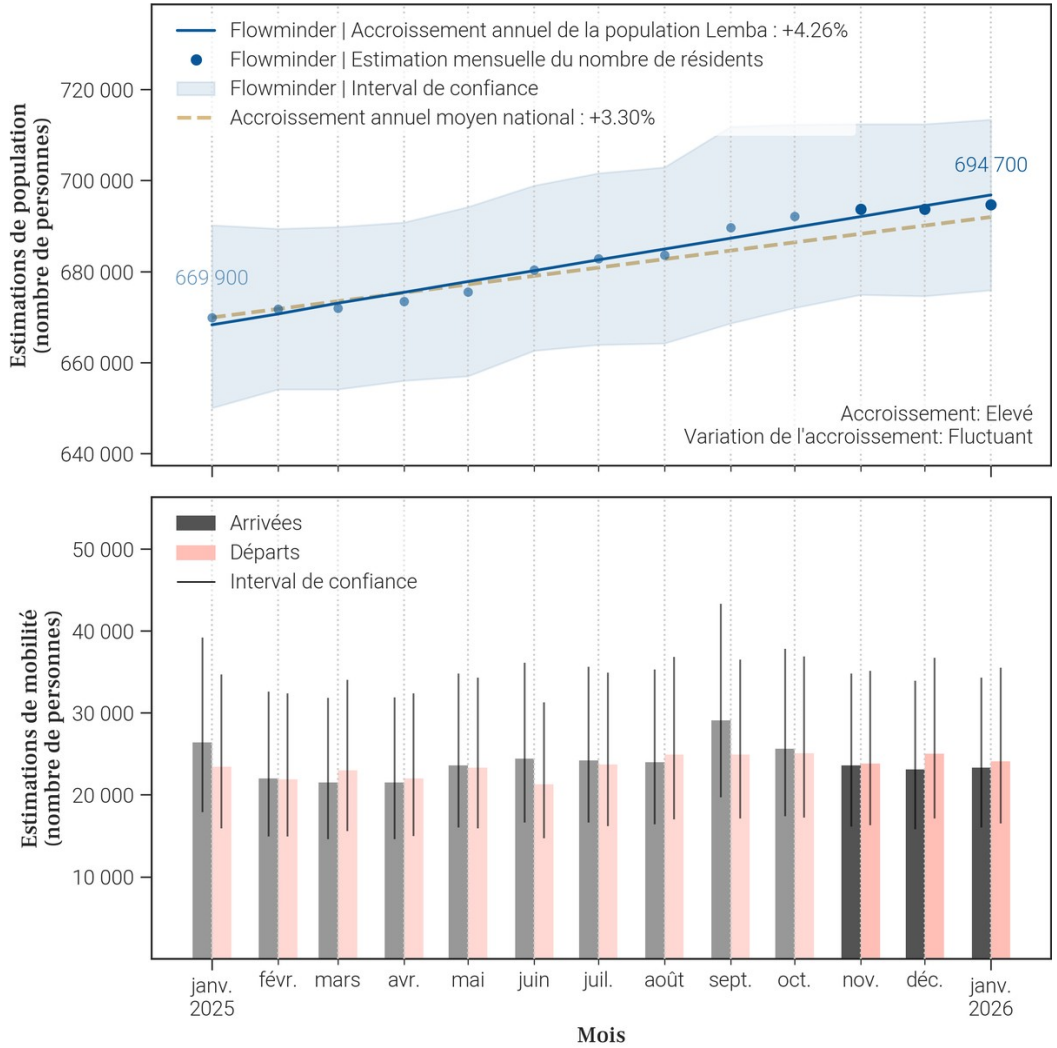

76.3. Données de population rapportées dans DHIS2[1]

Année	Estimation de population de DHIS2 (nombre de personnes)	Changement à l'année précédente (différence)	Changement à l'année précédente (pourcentage)
2025	403 028	+110 338	+37.7%
2024	292 690	X	X

- Le tableau et les graphiques montrent **le nombre de résidents dans Lemba pour le mois de janvier 2026 et les 12 mois précédents**. Un 'résident' désigne ici une personne **ayant passé plus de 2 semaines dans Lemba pour un mois donné**.
- Pour un mois en particulier, **le solde migratoire (arrivées moins les départs) n'est pas égal au changement de population, car il n'inclut pas l'accroissement naturel (naissances et décès)** de la population durant le mois.
- Une attention particulière doit être portée à la **différence d'échelle des axes d'ordonnées** (entre les mesures de population et de mobilité). Une attention particulière doit également être portée au **roulement de la population**, par exemple un large nombre d'arrivées ne changera pas la population de manière significative si le nombre de départs est lui aussi élevé.

Foreign, Commonwealth & Development Office
vodacom
FLOWMINDER.ORG

77. Mobilité : origine des flux importants (flux de plus de 100 personnes uniquement) à destination de Lemba en janvier 2026

77.1. Tableau des estimations d'arrivées janvier 2026

Origine (Province)	Origine (Zone de santé)	Estimation des arrivées : nombre de personnes ayant quitté cette zone de santé pour Lemba	Solde migratoire pour la connection (différence entre arrivées et départs)
Kinshasa	Ngaba	2 500	-600
Kinshasa	Mont Ngafula 1	2 400	0
Kinshasa	Kisenso	2 000	-100
Kinshasa	Limete	1 900	0
Kinshasa	Matete	1 900	100
Kinshasa	Makala	1 200	-100
Kinshasa	Selembao	1 100	-700
Kinshasa	Gombe	1 000	400
Kinshasa	Nsele	700	-200
Kinshasa	Binza Ozone	400	100
Kinshasa	Kingabwa	400	0
Kinshasa	Masina 1	400	0
Kinshasa	Binza Meteo	300	0
Kinshasa	Kalamu 1	300	100
Kinshasa	Kikimi	300	0
Kinshasa	Kinshasa	300	100
Kinshasa	Masina 2	300	0
Kinshasa	Ndjili	300	-100
Kinshasa	Bandalungwa	200	0
Kinshasa	Barumbu	200	0

77.2. Carte des estimations d'arrivées janvier 2026

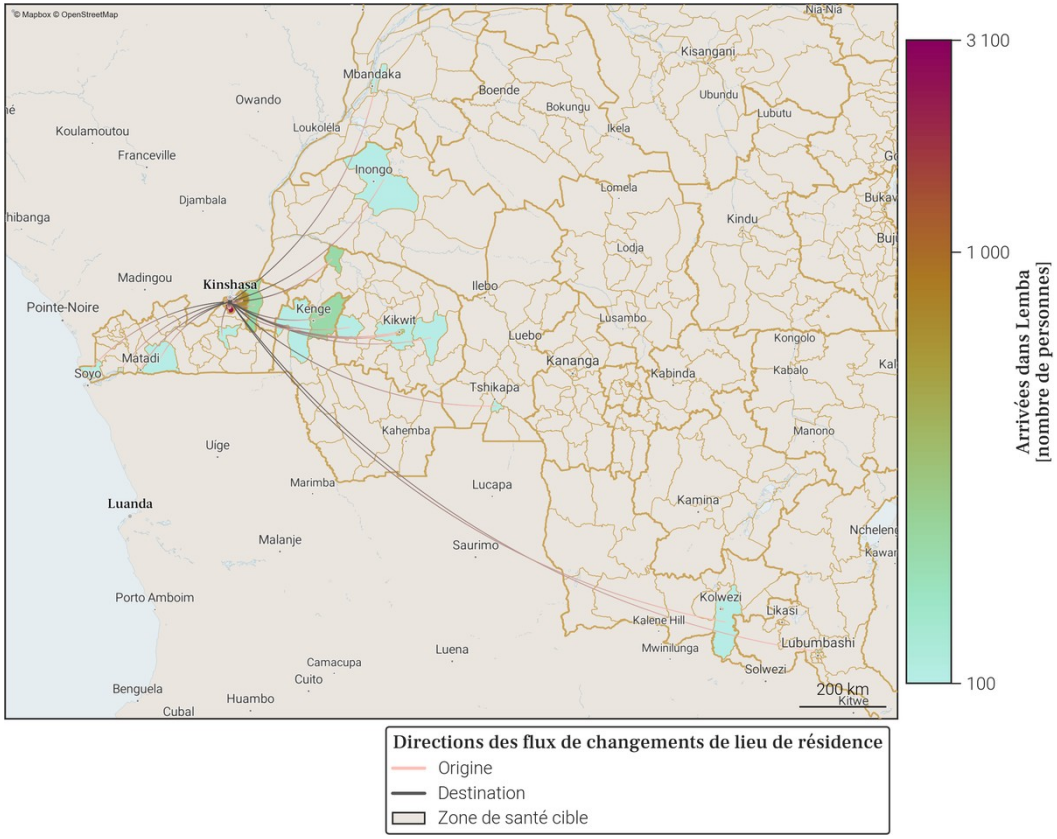

- Le tableau et la carte montrent **seulement une partie du nombre total de personnes qui sont arrivées dans Lemba** au mois de janvier 2026, pour les connexions les plus importantes. En effet, **seules les arrivées de plus de 100 personnes dans Lemba depuis une autre zone de santé sont représentées**. De plus, un maximum de 20 connections (par ordre d'importance) sont disponibles dans le tableau.
- Le nombre total de toutes les arrivées en janvier 2026 est disponible à la place dans la section page 1 : Variations mensuelles des estimations de population et de mobilité, dans le graphe et/ou tableau des estimations de mobilité.

Foreign, Commonwealth & Development Office
vodacom
FLOWMINDER.ORG

78. Mobilité : destinations des flux importants (flux de plus de 100 personnes uniquement) au départ de Lemba en janvier 2026

78.1. Tableau des estimations de départs janvier 2026

Destination (Province)	Destination (Zone de santé)	Estimation des départs : nombre de personnes ayant quitté Lemba pour cette zone de santé	Solde migratoire pour la connection (différence entre arrivées et départs)
Kinshasa	Ngaba	-3 100	-600
Kinshasa	Mont Ngafula 1	-2 400	0
Kinshasa	Kisenso	-2 100	-100
Kinshasa	Limete	-1 900	0
Kinshasa	Matete	-1 800	100
Kinshasa	Selembao	-1 800	-700
Kinshasa	Makala	-1 300	-100
Kinshasa	Nsele	-900	-200
Kinshasa	Gombe	-600	400
Kinshasa	Kingabwa	-400	0
Kinshasa	Masina 1	-400	0
Kinshasa	Ndjili	-400	-100
Kinshasa	Binza Meteo	-300	0
Kinshasa	Binza Ozone	-300	100
Kinshasa	Kikimi	-300	0
Kinshasa	Masina 2	-300	0
Kwilu	Kikwit Nord	-300	-100
Kinshasa	Bandalungwa	-200	0
Kinshasa	Barumbu	-200	0
Kinshasa	Biyela	-200	-100

78.2. Carte des estimations de départs janvier 2026

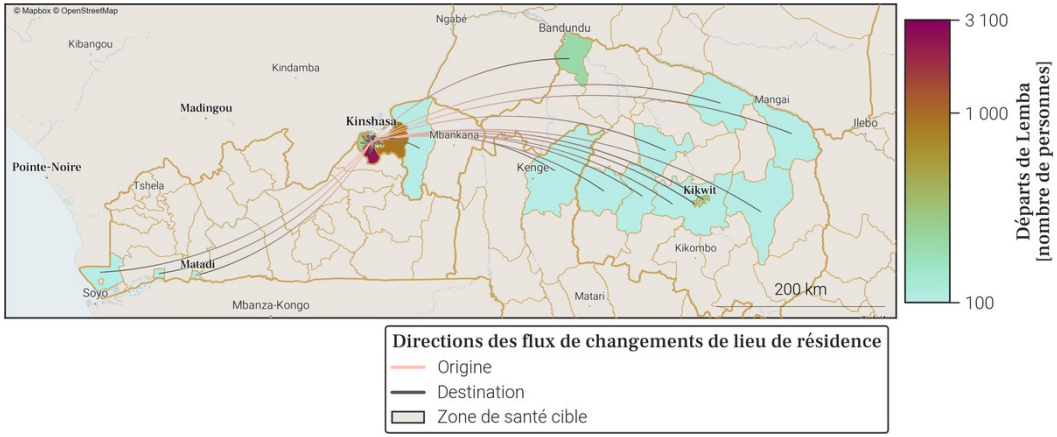

- Le tableau et la carte montrent **seulement une partie du nombre total de personnes qui sont parties de Lemba** au mois de janvier 2026, pour les connexions les plus importantes. En effet, **seuls les départs de plus de 100 personnes de Lemba vers une autre zone de santé sont représentés**. De plus, un maximum de 20 connections (par ordre d'importance) sont disponibles dans le tableau.
- Le nombre total de tout les départs en janvier 2026 est disponible à la place dans la section page 1 : Variations mensuelles des estimations de population et de mobilité, dans le graphe et/ou tableau des estimations de mobilité.

Foreign, Commonwealth & Development Office
vodacom
FLOWMINDER.ORG

79. Localisation de la zone de santé

79.1. Carte des provinces

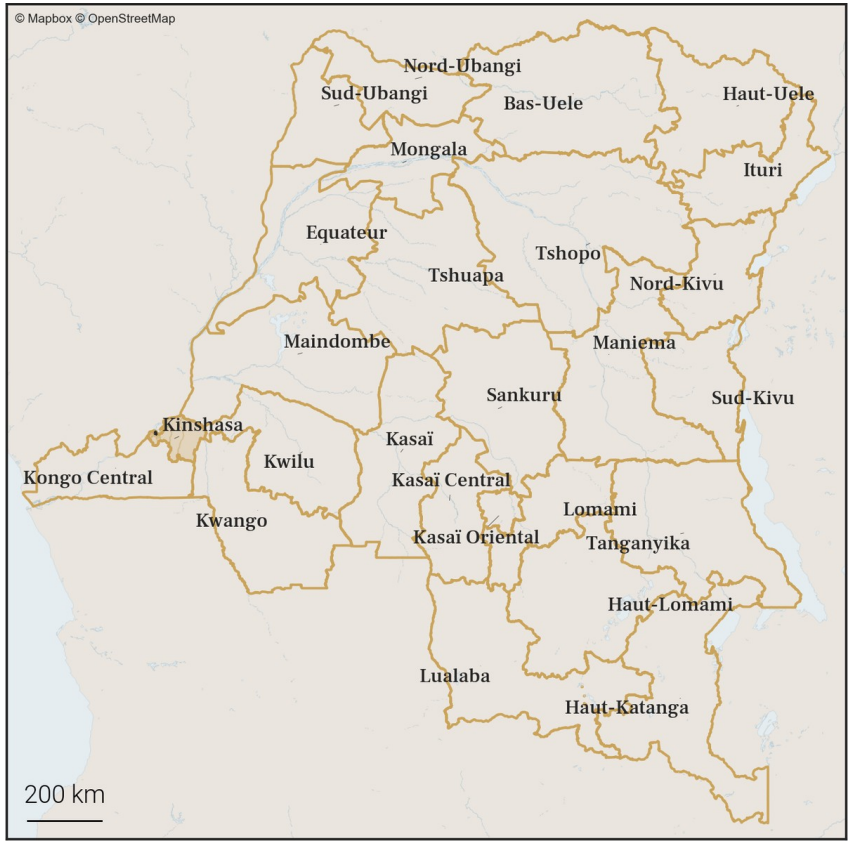

79.2. Carte des zones de santé

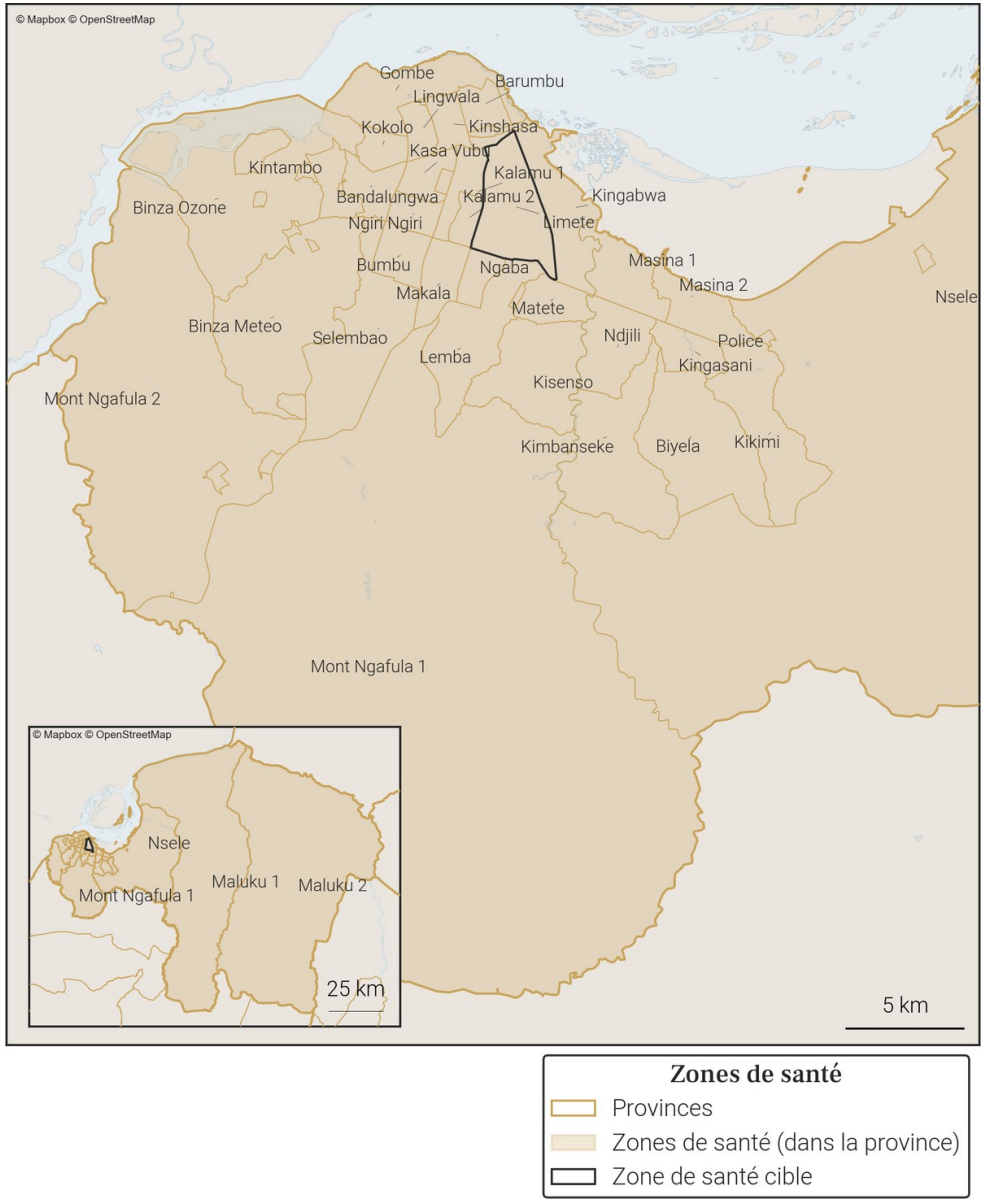

Zones de santé
- Provinces
- Zones de santé (dans la province)
- Zone de santé cible

Foreign, Commonwealth & Development Office
vodacom
FLOWMINDER.ORG

80. Variations mensuelles des estimations de population et de mobilité sur une année

80.1. Tableau des estimations de population et de mobilité

Date (année-mois)	Estimation de population (nombre de personnes)	Changement au mois précédent (différence)	Changement au mois précédent (pourcentage)	Arrivées estimées (nombre de personnes)	Départs estimés (nombre de personnes)	Solde migratoire (différence), accroissement naturel exclus
2026-01	**452 200**	**+100**	**+0.02%**	**+22 600**	**-23 800**	**-1 200**
2025-12	**452 100**	**+1 800**	**+0.4%**	**+23 500**	**-22 900**	**+600**
2025-11	**450 300**	**+6 100**	**+1.37%**	**+25 300**	**-20 400**	**+4 900**
2025-10	444 200	-2 000	-0.45%	+22 500	-25 700	-3 200
2025-09	446 200	+3 500	+0.79%	+27 900	-25 600	+2 300
2025-08	442 700	+1 500	+0.34%	+22 200	-21 900	+300
2025-07	441 200	+700	+0.16%	+22 200	-22 700	-500
2025-06	440 500	+1 700	+0.39%	+21 600	-21 100	+500
2025-05	438 800	+1 200	+0.27%	+22 200	-22 200	0
2025-04	437 600	+2 100	+0.48%	+20 500	-19 600	+900
2025-03	435 500	+4 500	+1.04%	+22 200	-18 800	+3 400
2025-02	431 000	+3 000	+0.7%	+20 600	-18 800	+1 800
2025-01	428 000	-2 600	-0.6%	+21 300	-25 100	-3 800

Taux moyen d'accroissement de la population (TMAP) sur l'année	TMAP sur les 6 premiers mois (janvier 2025 à juillet 2025)	TMAP sur les 6 derniers mois (juillet 2025 à janvier 2026)
+5.34%	+3.1%	+2.71%

80.2. Graphes des estimations de population et de mobilité

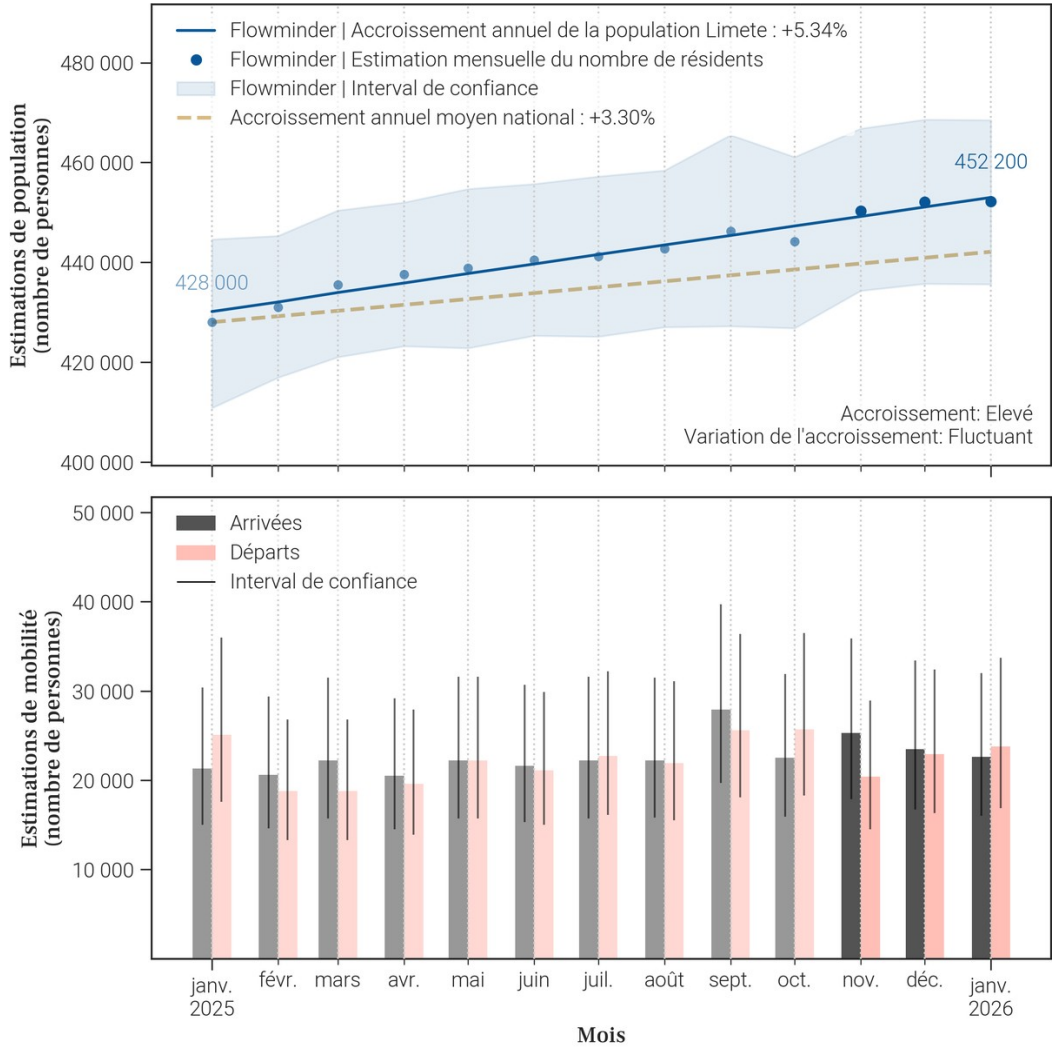

80.3. Données de population rapportées dans DHIS2[1]

Année	Estimation de population de DHIS2 (nombre de personnes)	Changement à l'année précédente (différence)	Changement à l'année précédente (pourcentage)
2025	498 343	+136 432	+37.7%
2024	361 911	X	X

- Le tableau et les graphiques montrent **le nombre de résidents dans Limete pour le mois de janvier 2026 et les 12 mois précédents**. Un 'résident' désigne ici une personne **ayant passé plus de 2 semaines dans Limete pour un mois donné**.
- Pour un mois en particulier, **le solde migratoire (arrivées moins les départs) n'est pas égal au changement de population, car il n'inclut pas l'accroissement naturel (naissances et décès)** de la population durant le mois.
- Une attention particulière doit être portée à la **différence d'échelle des axes d'ordonnées** (entre les mesures de population et de mobilité). Une attention particulière doit également être portée au **roulement de la population**, par exemple un large nombre d'arrivées ne changera pas la population de manière significative si le nombre de départs est lui aussi élevé.

Foreign, Commonwealth & Development Office
vodacom
FLOWMINDER.ORG

81. Mobilité : origine des flux importants (flux de plus de 100 personnes uniquement) à destination de Limete en janvier 2026

81.1. Tableau des estimations d'arrivées janvier 2026

Origine (Province)	Origine (Zone de santé)	Estimation des arrivées : nombre de personnes ayant quitté cette zone de santé pour Limete	Solde migratoire pour la connection (différence entre arrivées et départs)
Kinshasa	Kingabwa	2 200	-600
Kinshasa	Lemba	1 900	0
Kinshasa	Matete	1 900	100
Kinshasa	Gombe	1 600	200
Kinshasa	Kalamu 1	1 200	0
Kinshasa	Kalamu 2	1 100	-100
Kinshasa	Nsele	900	-200
Kinshasa	Makala	700	-100
Kinshasa	Ngaba	700	-100
Kinshasa	Kinshasa	600	200
Kinshasa	Masina 1	600	-100
Kinshasa	Barumbu	500	100
Kinshasa	Kisenso	500	-100
Kinshasa	Masina 2	500	-100
Kinshasa	Mont Ngafula 1	500	0
Kinshasa	Ndjili	500	-200
Kinshasa	Binza Ozone	400	0
Kinshasa	Kasa Vubu	400	0
Kinshasa	Kikimi	400	0
Kinshasa	Bandalungwa	300	0

81.2. Carte des estimations d'arrivées janvier 2026

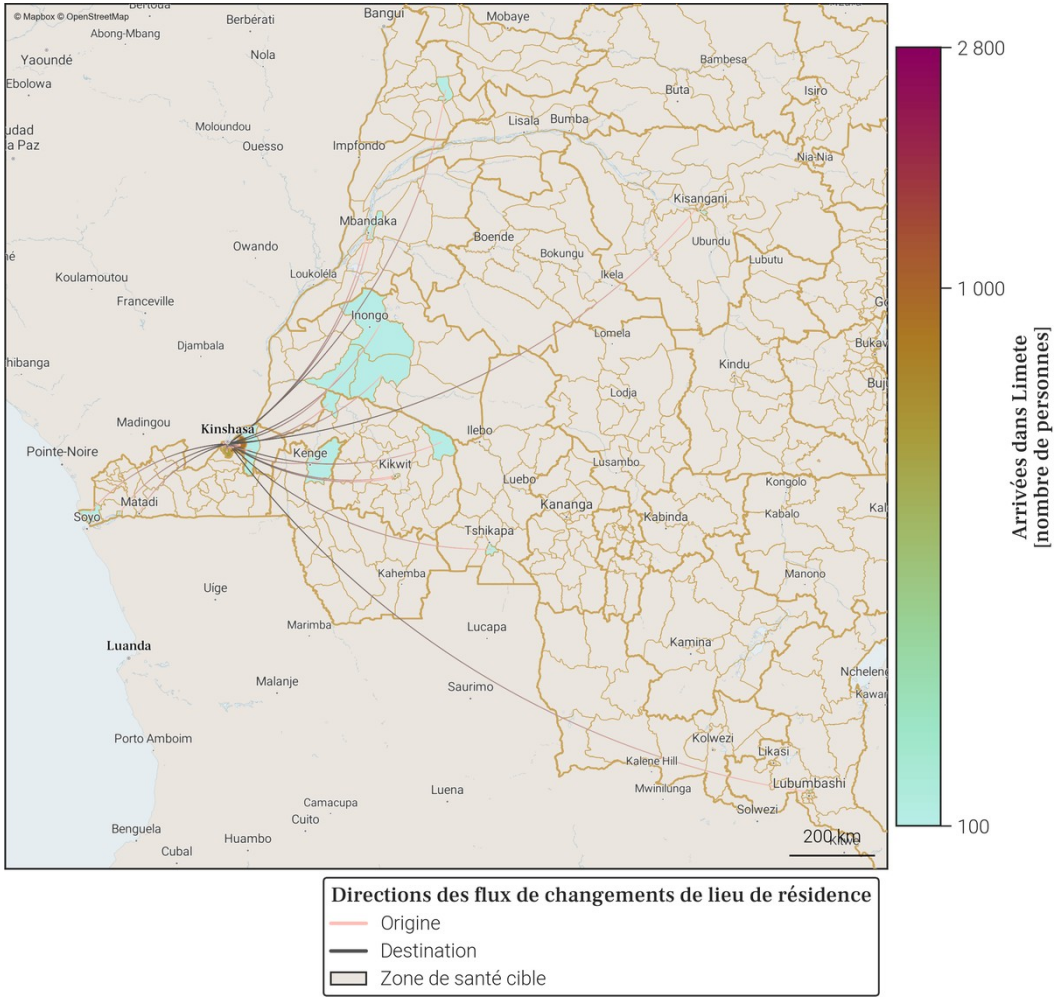

- Le tableau et la carte montrent **seulement une partie du nombre total de personnes qui sont arrivées dans Limete** au mois de janvier 2026, pour les connexions les plus importantes. En effet, **seules les arrivées de plus de 100 personnes dans Limete depuis une autre zone de santé sont représentées**. De plus, un maximum de 20 connections (par ordre d'importance) sont disponibles dans le tableau.
- Le nombre total de toutes les arrivées en janvier 2026 est disponible à la place dans la section page 1 : Variations mensuelles des estimations de population et de mobilité, dans le graphe et/ou tableau des estimations de mobilité.

Foreign, Commonwealth & Development Office
vodacom
FLOWMINDER.ORG

82. Mobilité : destinations des flux importants (flux de plus de 100 personnes uniquement) au départ de Limete en janvier 2026

82.1. Tableau des estimations de départs janvier 2026

Destination (Province)	Destination (Zone de santé)	Estimation des départs : nombre de personnes ayant quitté Limete pour cette zone de santé	Solde migratoire pour la connection (différence entre arrivées et départs)
Kinshasa	Kingabwa	-2 800	-600
Kinshasa	Lemba	-1 900	0
Kinshasa	Matete	-1 800	100
Kinshasa	Gombe	-1 400	200
Kinshasa	Kalamu 1	-1 200	0
Kinshasa	Kalamu 2	-1 200	-100
Kinshasa	Nsele	-1 100	-200
Kinshasa	Makala	-800	-100
Kinshasa	Ngaba	-800	-100
Kinshasa	Masina 1	-700	-100
Kinshasa	Ndjili	-700	-200
Kinshasa	Kisenso	-600	-100
Kinshasa	Masina 2	-600	-100
Kinshasa	Mont Ngafula 1	-500	0
Kinshasa	Barumbu	-400	100
Kinshasa	Binza Ozone	-400	0
Kinshasa	Biyela	-400	-200
Kinshasa	Kasa Vubu	-400	0
Kinshasa	Kikimi	-400	0
Kinshasa	Kinshasa	-400	200

82.2. Carte des estimations de départs janvier 2026

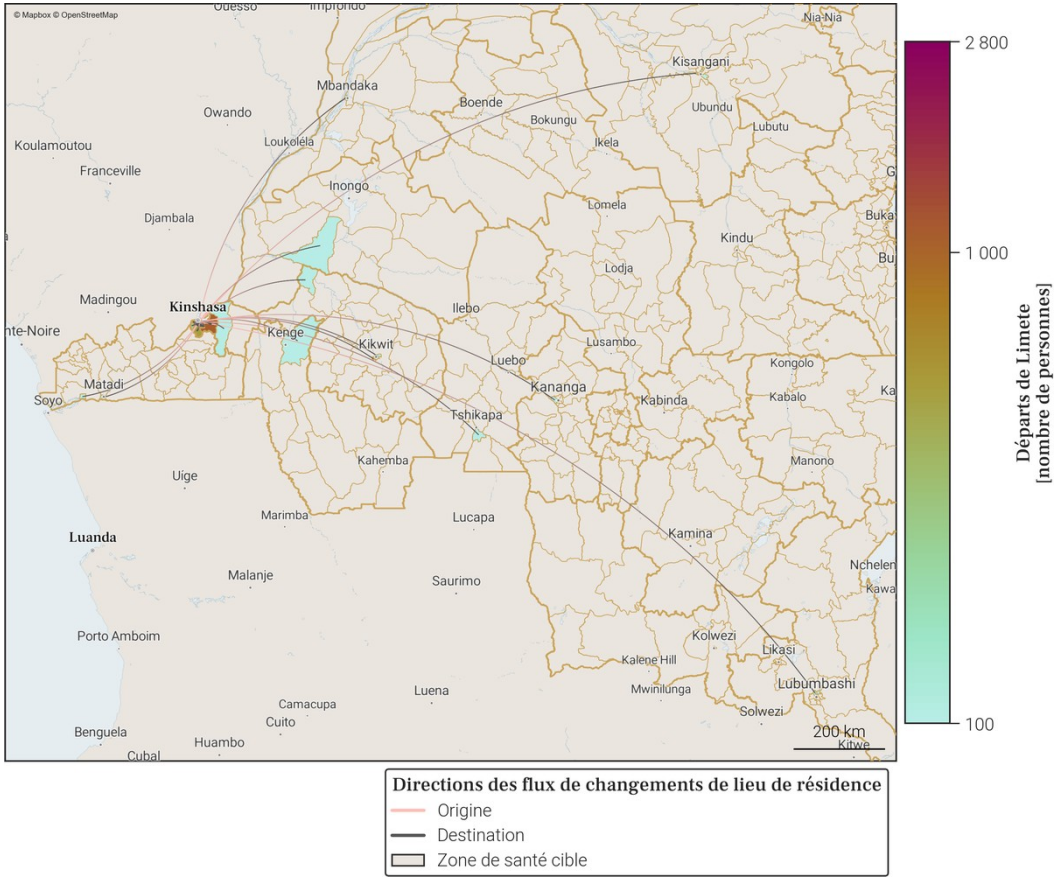

- Le tableau et la carte montrent **seulement une partie du nombre total de personnes qui sont parties de Limete** au mois de janvier 2026, pour les connexions les plus importantes. En effet, **seuls les départs de plus de 100 personnes de Limete vers une autre zone de santé sont représentés**. De plus, un maximum de 20 connections (par ordre d'importance) sont disponibles dans le tableau.
- Le nombre total de tout les départs en janvier 2026 est disponible à la place dans la section page 1 : Variations mensuelles des estimations de population et de mobilité, dans le graphe et/ou tableau des estimations de mobilité.

Foreign, Commonwealth & Development Office
vodacom
FLOWMINDER.ORG

83. Localisation de la zone de santé

83.1. Carte des provinces

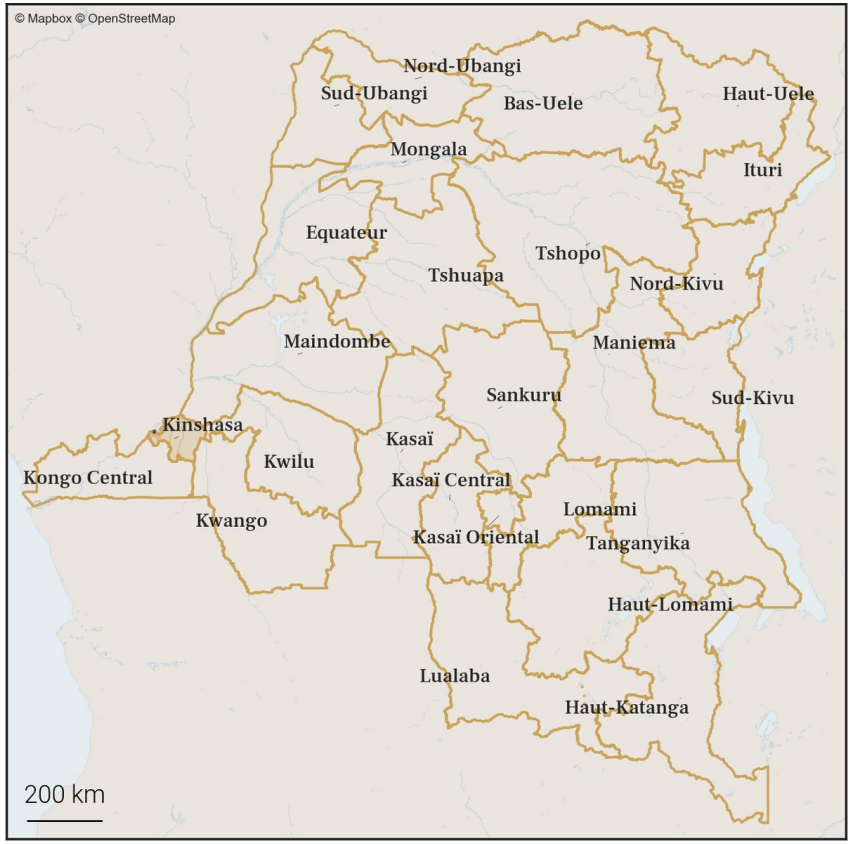

83.2. Carte des zones de santé

Zones de santé
- Provinces
- Zones de santé (dans la province)
- Zone de santé cible

Foreign, Commonwealth & Development Office
vodacom
FLOWMINDER.ORG

84. Variations mensuelles des estimations de population et de mobilité sur une année

84.1. Tableau des estimations de population et de mobilité

Date (année-mois)	Estimation de population (nombre de personnes)	Changement au mois précédent (différence)	Changement au mois précédent (pourcentage)	Arrivées estimées (nombre de personnes)	Départs estimés (nombre de personnes)	Solde migratoire (différence), accroissement naturel exclus
2026-01	**180 200**	**-500**	**-0.28%**	**+6 000**	**-7 000**	**-1 000**
2025-12	**180 700**	**-600**	**-0.33%**	**+6 200**	**-7 200**	**-1 000**
2025-11	**181 300**	**+200**	**+0.11%**	**+6 600**	**-7 000**	**-400**
2025-10	181 100	+1 400	+0.78%	+7 200	-6 300	+900
2025-09	179 700	+1 500	+0.84%	+7 500	-6 500	+1 000
2025-08	178 200	+200	+0.11%	+6 400	-6 700	-300
2025-07	178 000	+600	+0.34%	+6 800	-6 700	+100
2025-06	177 400	+600	+0.34%	+6 300	-6 200	+100
2025-05	176 800	+600	+0.34%	+6 500	-6 400	+100
2025-04	176 200	+1 200	+0.69%	+6 300	-5 500	+800
2025-03	175 000	+200	+0.11%	+5 900	-6 100	-200
2025-02	174 800	+1 700	+0.98%	+6 500	-5 300	+1 200
2025-01	173 100	-400	-0.23%	+6 000	-6 900	-900

Taux moyen d'accroissement de la population (TMAP) sur l'année	TMAP sur les 6 premiers mois (janvier 2025 à juillet 2025)	TMAP sur les 6 derniers mois (juillet 2025 à janvier 2026)
+4.52%	+2.69%	+1.59%

84.2. Graphes des estimations de population et de mobilité

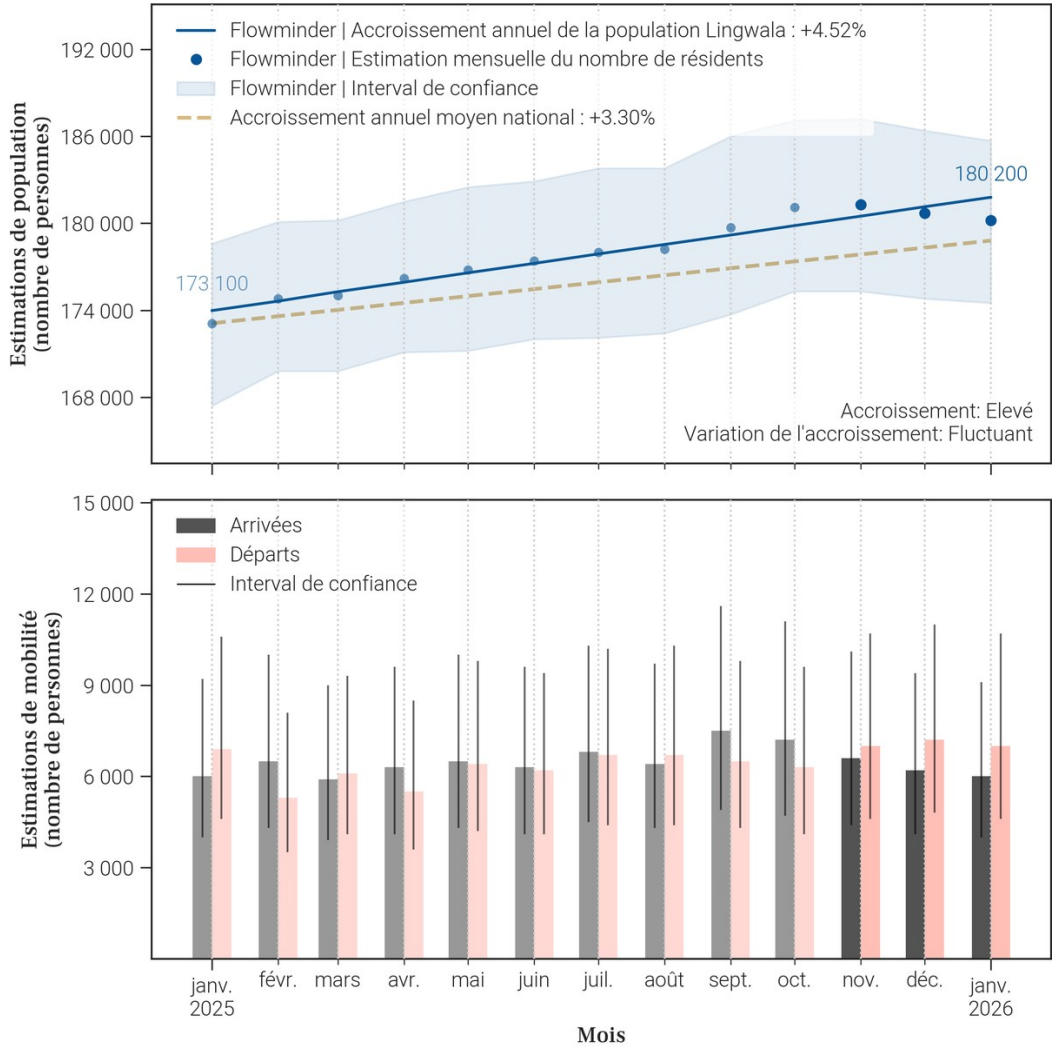

84.3. Données de population rapportées dans DHIS2[1]

Année	Estimation de population de DHIS2 (nombre de personnes)	Changement à l'année précédente (différence)	Changement à l'année précédente (pourcentage)
2025	171 568	+46 974	+37.7%
2024	124 594	X	X

- Le tableau et les graphiques montrent **le nombre de résidents dans Lingwala pour le mois de janvier 2026 et les 12 mois précédents**. Un 'résident' désigne ici une personne **ayant passé plus de 2 semaines dans Lingwala pour un mois donné**.
- Pour un mois en particulier, **le solde migratoire (arrivées moins les départs) n'est pas égal au changement de population, car il n'inclut pas l'accroissement naturel (naissances et décès)** de la population durant le mois.
- Une attention particulière doit être portée à la **différence d'échelle des axes d'ordonnées** (entre les mesures de population et de mobilité). Une attention particulière doit également être portée au **roulement de la population**, par exemple un large nombre d'arrivées ne changera pas la population de manière significative si le nombre de départs est lui aussi élevé.

Foreign, Commonwealth & Development Office
vodacom
FLOWMINDER.ORG

85. Mobilité : origine des flux importants (flux de plus de 100 personnes uniquement) à destination de Lingwala en janvier 2026

85.1. Tableau des estimations d'arrivées janvier 2026

Origine (Province)	Origine (Zone de santé)	Estimation des arrivées : nombre de personnes ayant quitté cette zone de santé pour Lingwala	Solde migratoire pour la connection (différence entre arrivées et départs)
Kinshasa	Gombe	1 100	400
Kinshasa	Kinshasa	800	100
Kinshasa	Kokolo	800	-100
Kinshasa	Bandalungwa	200	0
Kinshasa	Binza Ozone	200	-100
Kinshasa	Limete	200	0
Kinshasa	Nsele	200	-100
Kinshasa	Barumbu	100	0
Kinshasa	Binza Meteo	100	-100
Kinshasa	Biyela	100	0
Kinshasa	Bumbu	100	0
Kinshasa	Kalamu 1	100	-100
Kinshasa	Kasa Vubu	100	-200
Kinshasa	Kingabwa	100	0
Kinshasa	Kintambo	100	0
Kinshasa	Lemba	100	0
Kinshasa	Makala	100	0
Kinshasa	Masina 1	100	0
Kinshasa	Masina 2	100	0
Kinshasa	Matete	100	0

85.2. Carte des estimations d'arrivées janvier 2026

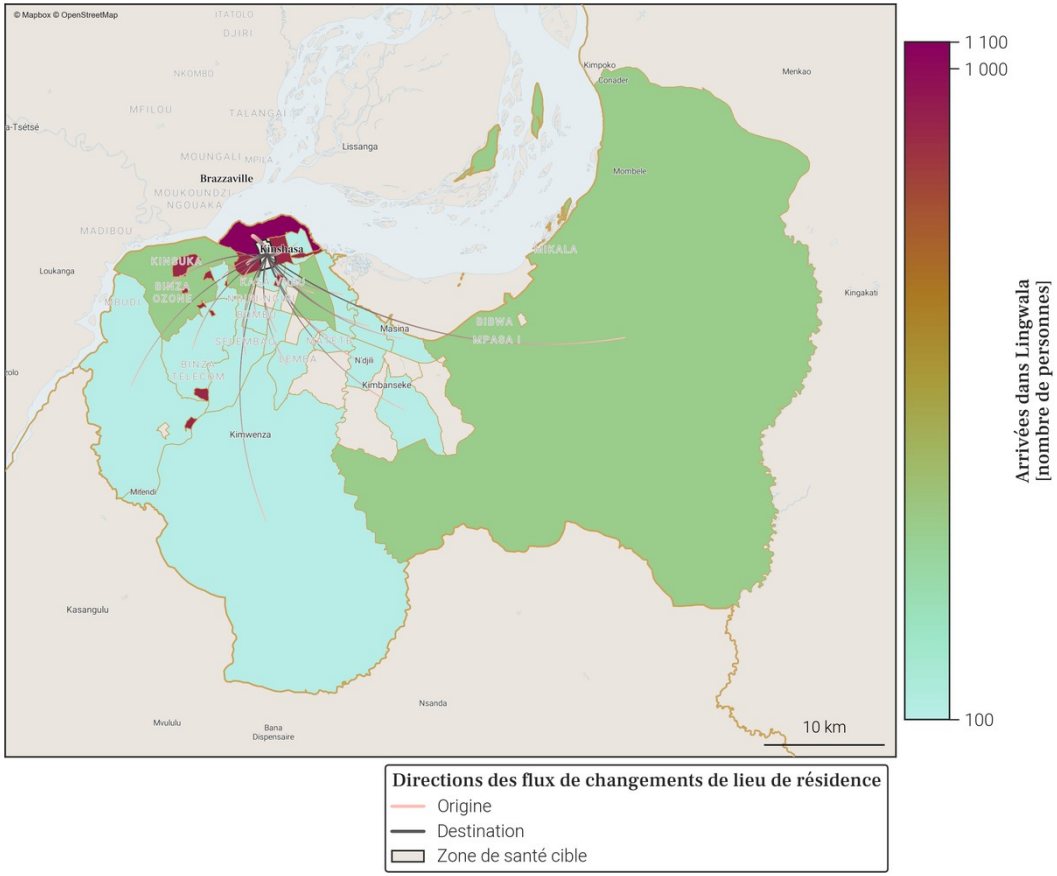

- Le tableau et la carte montrent **seulement une partie du nombre total de personnes qui sont arrivées dans Lingwala** au mois de janvier 2026, pour les connexions les plus importantes. En effet, **seules les arrivées de plus de 100 personnes dans Lingwala depuis une autre zone de santé sont représentées**. De plus, un maximum de 20 connections (par ordre d'importance) sont disponibles dans le tableau.
- Le nombre total de toutes les arrivées en janvier 2026 est disponible à la place dans la section page 1 : Variations mensuelles des estimations de population et de mobilité, dans le graphe et/ou tableau des estimations de mobilité.

Foreign, Commonwealth & Development Office
vodacom
FLOWMINDER.ORG

86. Mobilité : destinations des flux importants (flux de plus de 100 personnes uniquement) au départ de Lingwala en janvier 2026

86.1. Tableau des estimations de départs janvier 2026

Destination (Province)	Destination (Zone de santé)	Estimation des départs : nombre de personnes ayant quitté Lingwala pour cette zone de santé	Solde migratoire pour la connection (différence entre arrivées et départs)
Kinshasa	Kokolo	-900	-100
Kinshasa	Gombe	-700	400
Kinshasa	Kinshasa	-700	100
Kinshasa	Binza Ozone	-300	-100
Kinshasa	Kasa Vubu	-300	-200
Kinshasa	Nsele	-300	-100
Kinshasa	Bandalungwa	-200	0
Kinshasa	Binza Meteo	-200	-100
Kinshasa	Kalamu 1	-200	-100
Kinshasa	Limete	-200	0
Kinshasa	Selembao	-200	-100
Kinshasa	Barumbu	-100	0
Kinshasa	Biyela	-100	0
Kinshasa	Bumbu	-100	0
Kinshasa	Kikimi	-100	*Pas d'arrivées*
Kinshasa	Kingabwa	-100	0
Kinshasa	Kingasani	-100	*Pas d'arrivées*
Kinshasa	Kintambo	-100	0
Kinshasa	Kisenso	-100	*Pas d'arrivées*
Kinshasa	Lemba	-100	0

86.2. Carte des estimations de départs janvier 2026

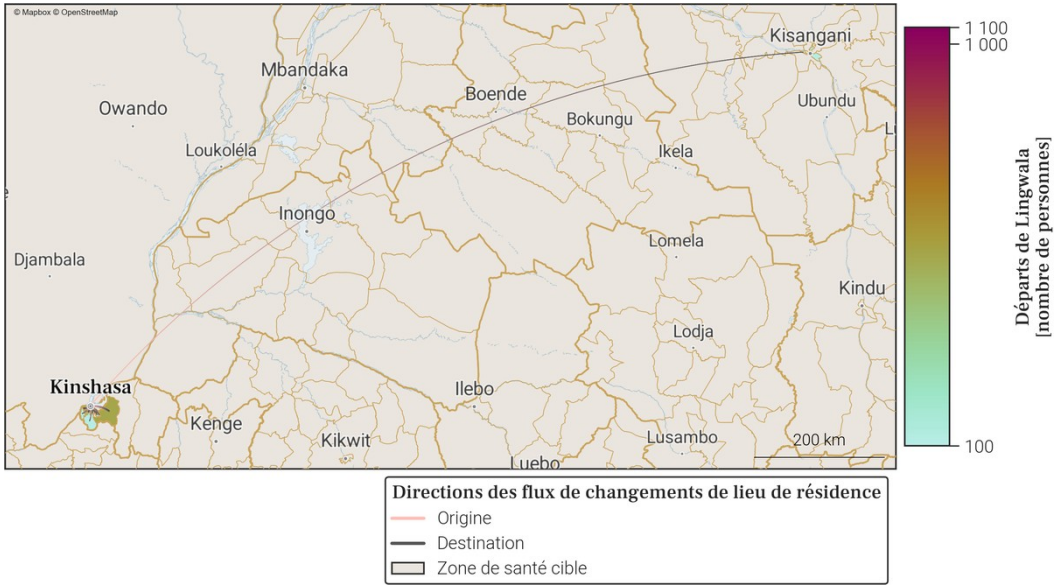

- Le tableau et la carte montrent **seulement une partie du nombre total de personnes qui sont parties de Lingwala** au mois de janvier 2026, pour les connexions les plus importantes. En effet, **seuls les départs de plus de 100 personnes de Lingwala vers une autre zone de santé sont représentés**. De plus, un maximum de 20 connections (par ordre d'importance) sont disponibles dans le tableau.
- Le nombre total de tout les départs en janvier 2026 est disponible à la place dans la section page 1 : Variations mensuelles des estimations de population et de mobilité, dans le graphe et/ou tableau des estimations de mobilité.

Foreign, Commonwealth & Development Office
vodacom
FLOWMINDER.ORG

87. Localisation de la zone de santé

87.1. Carte des provinces

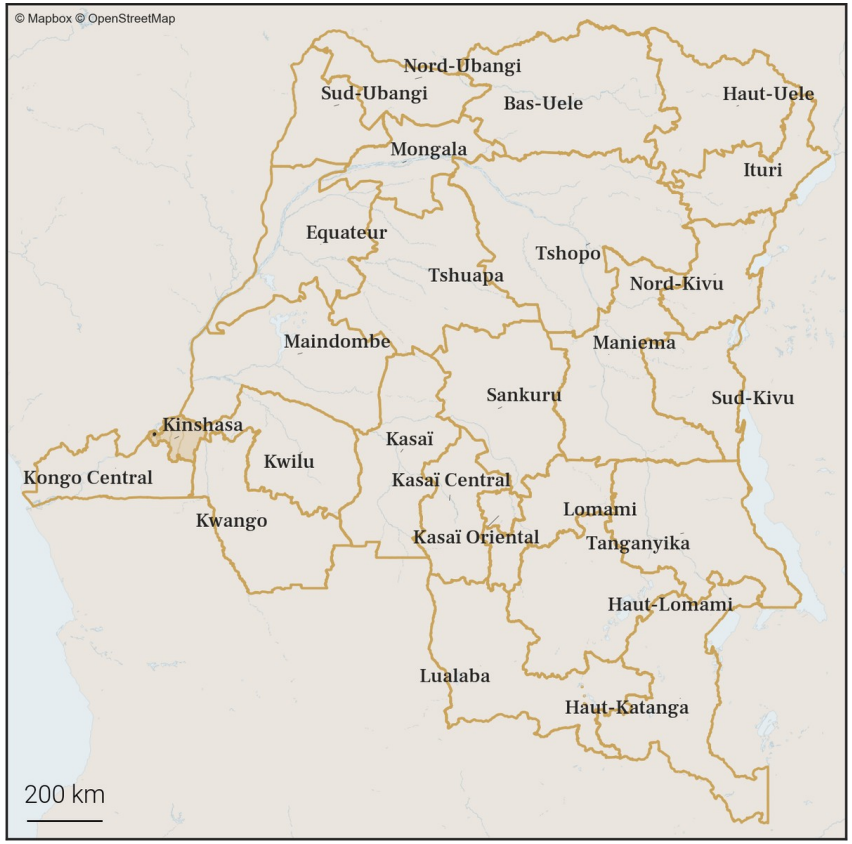

87.2. Carte des zones de santé

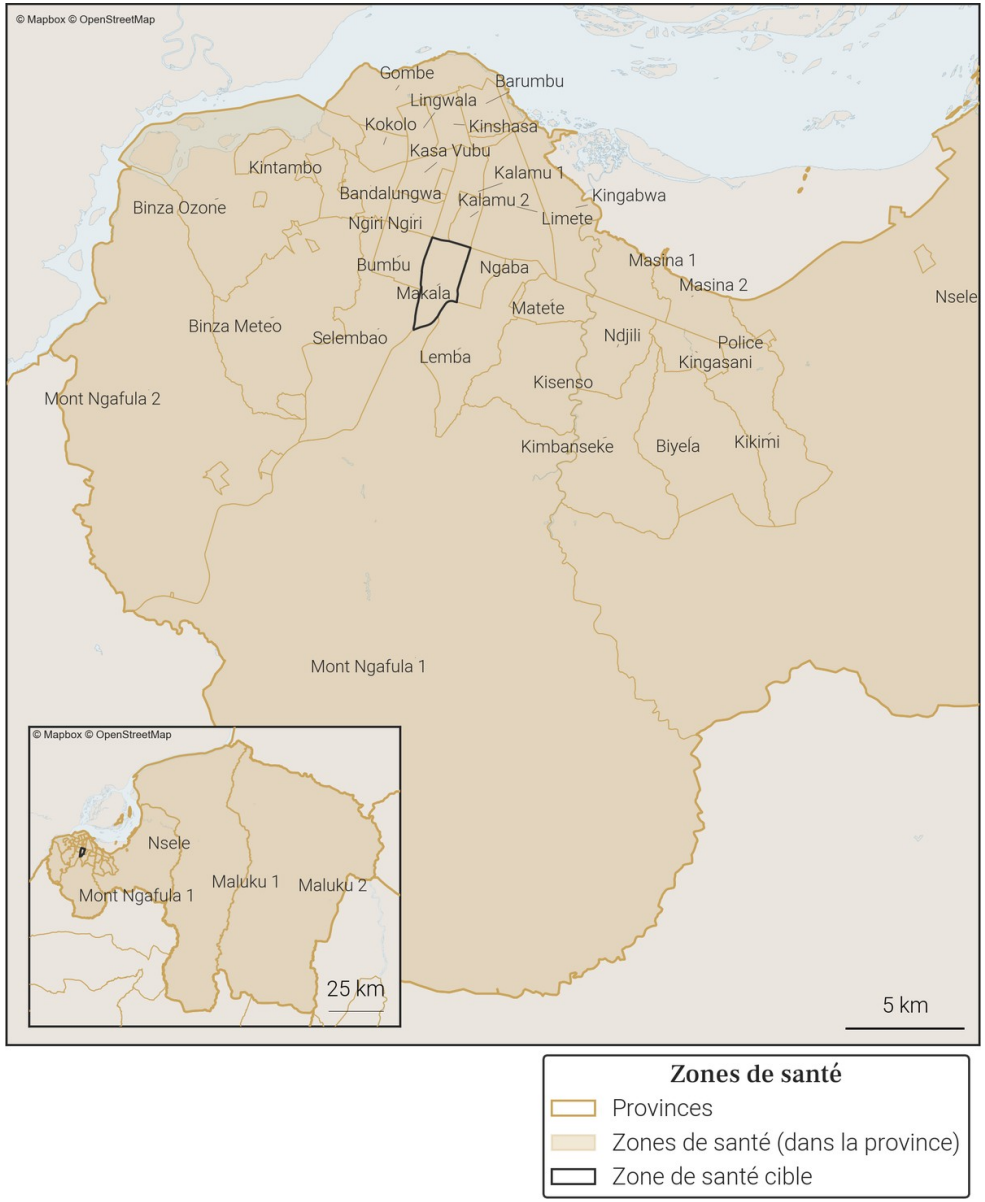

Foreign, Commonwealth & Development Office
vodacom
FLOWMINDER.ORG

88. Variations mensuelles des estimations de population et de mobilité sur une année

88.1. Tableau des estimations de population et de mobilité

Date (année-mois)	Estimation de population (nombre de personnes)	Changement au mois précédent (différence)	Changement au mois précédent (pourcentage)	Arrivées estimées (nombre de personnes)	Départs estimés (nombre de personnes)	Solde migratoire (différence), accroissement naturel exclus
2026-01	**645 700**	**+3 700**	**+0.58%**	**+13 100**	**-11 100**	**+2 000**
2025-12	**642 000**	**+500**	**+0.08%**	**+11 700**	**-12 900**	**-1 200**
2025-11	**641 500**	**+4 100**	**+0.64%**	**+13 300**	**-10 900**	**+2 400**
2025-10	637 400	+200	+0.03%	+11 600	-13 100	-1 500
2025-09	637 200	-700	-0.11%	+11 200	-13 600	-2 400
2025-08	637 900	+4 500	+0.71%	+13 200	-10 600	+2 600
2025-07	633 400	+1 300	+0.21%	+11 300	-11 600	-300
2025-06	632 100	-100	-0.02%	+10 700	-12 500	-1 800
2025-05	632 200	+1 800	+0.29%	+11 700	-11 600	+100
2025-04	630 400	+900	+0.14%	+10 100	-10 900	-800
2025-03	629 500	-1 000	-0.16%	+10 300	-13 000	-2 700
2025-02	630 500	+100	+0.02%	+10 600	-12 200	-1 600
2025-01	630 400	+3 200	+0.51%	+13 800	-12 300	+1 500

Taux moyen d'accroissement de la population (TMAP) sur l'année	TMAP sur les 6 premiers mois (janvier 2025 à juillet 2025)	TMAP sur les 6 derniers mois (juillet 2025 à janvier 2026)
+2.45%	+0.51%	+1.67%

88.2. Graphes des estimations de population et de mobilité

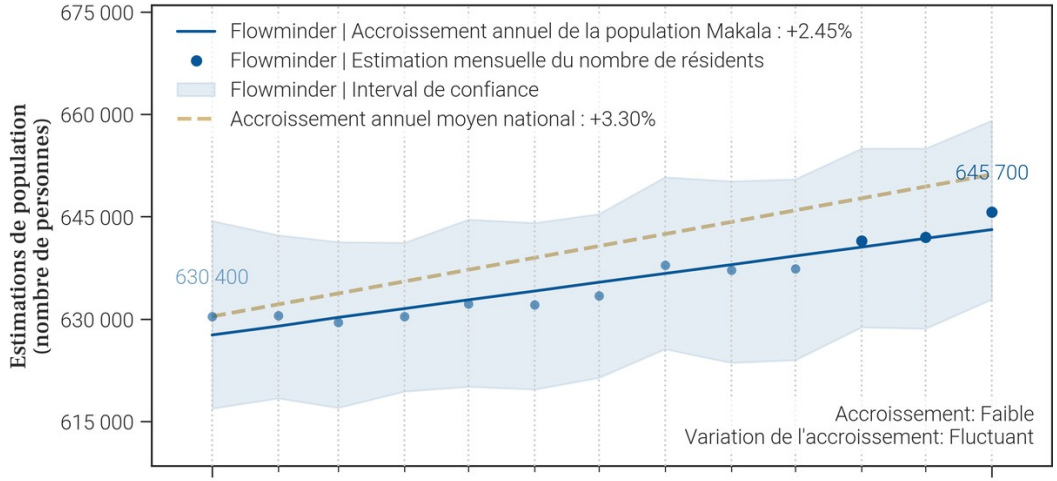

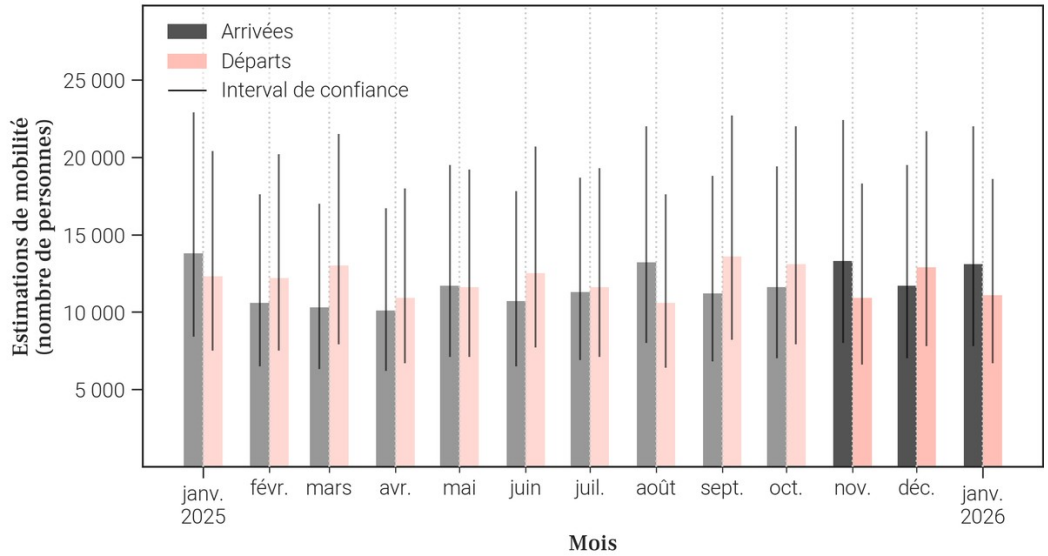

88.3. Données de population rapportées dans DHIS2[1]

Année	Estimation de population de DHIS2 (nombre de personnes)	Changement à l'année précédente (différence)	Changement à l'année précédente (pourcentage)
2025	604 070	+166 656	+38.1%
2024	437 414	X	X

- Le tableau et les graphiques montrent **le nombre de résidents dans Makala pour le mois de janvier 2026 et les 12 mois précédents**. Un 'résident' désigne ici une personne **ayant passé plus de 2 semaines dans Makala pour un mois donné**.
- Pour un mois en particulier, **le solde migratoire (arrivées moins les départs) n'est pas égal au changement de population, car il n'inclut pas l'accroissement naturel (naissances et décès)** de la population durant le mois.
- Une attention particulière doit être portée à la **différence d'échelle des axes d'ordonnées** (entre les mesures de population et de mobilité). Une attention particulière doit également être portée au **roulement de la population**, par exemple un large nombre d'arrivées ne changera pas la population de manière significative si le nombre de départs est lui aussi élevé.

Foreign, Commonwealth & Development Office
vodacom
FLOWMINDER.ORG

89. Mobilité : origine des flux importants (flux de plus de 100 personnes uniquement) à destination de Makala en janvier 2026

89.1. Tableau des estimations d'arrivées janvier 2026

Origine (Province)	Origine (Zone de santé)	Estimation des arrivées : nombre de personnes ayant quitté cette zone de santé pour Makala	Solde migratoire pour la connection (différence entre arrivées et départs)
Kinshasa	Ngaba	2 000	200
Kinshasa	Bumbu	1 600	700
Kinshasa	Kalamu 2	1 500	300
Kinshasa	Lemba	1 300	100
Kinshasa	Limete	800	100
Kinshasa	Gombe	500	200
Kinshasa	Kalamu 1	400	100
Kinshasa	Kasa Vubu	400	100
Kinshasa	Kinshasa	300	100
Kinshasa	Nsele	300	0
Kinshasa	Selembao	300	0
Kinshasa	Binza Ozone	200	100
Kinshasa	Matete	200	0
Kinshasa	Mont Ngafula 1	200	-100
Kinshasa	Ngiri Ngiri	200	-100
Kinshasa	Bandalungwa	100	0
Kinshasa	Barumbu	100	0
Kinshasa	Binza Meteo	100	-100
Kinshasa	Biyela	100	0
Kinshasa	Kimbanseke	100	*Pas de départs*

89.2. Carte des estimations d'arrivées janvier 2026

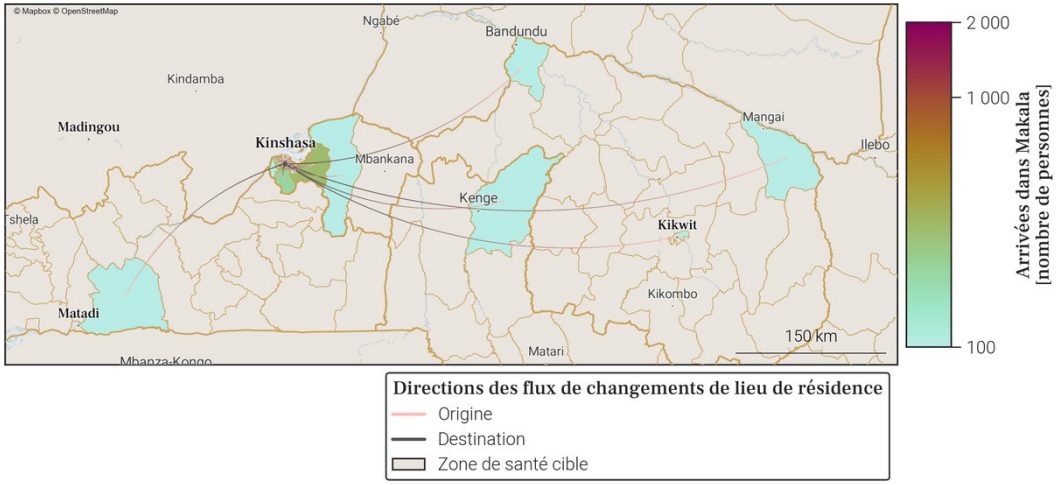

- Le tableau et la carte montrent **seulement une partie du nombre total de personnes qui sont arrivées dans Makala** au mois de janvier 2026, pour les connexions les plus importantes. En effet, **seules les arrivées de plus de 100 personnes dans Makala depuis une autre zone de santé sont représentées**. De plus, un maximum de 20 connections (par ordre d'importance) sont disponibles dans le tableau.
- Le nombre total de toutes les arrivées en janvier 2026 est disponible à la place dans la section page 1 : Variations mensuelles des estimations de population et de mobilité, dans le graphe et/ou tableau des estimations de mobilité.

Foreign, Commonwealth & Development Office
vodacom
FLOWMINDER.ORG

90. Mobilité : destinations des flux importants (flux de plus de 100 personnes uniquement) au départ de Makala en janvier 2026

90.1. Tableau des estimations de départs janvier 2026

Destination (Province)	Destination (Zone de santé)	Estimation des départs : nombre de personnes ayant quitté Makala pour cette zone de santé	Solde migratoire pour la connection (différence entre arrivées et départs)
Kinshasa	Ngaba	-1 800	200
Kinshasa	Kalamu 2	-1 200	300
Kinshasa	Lemba	-1 200	100
Kinshasa	Bumbu	-900	700
Kinshasa	Limete	-700	100
Kinshasa	Gombe	-300	200
Kinshasa	Kalamu 1	-300	100
Kinshasa	Kasa Vubu	-300	100
Kinshasa	Mont Ngafula 1	-300	-100
Kinshasa	Ngiri Ngiri	-300	-100
Kinshasa	Nsele	-300	0
Kinshasa	Selembao	-300	0
Kinshasa	Binza Meteo	-200	-100
Kinshasa	Kinshasa	-200	100
Kinshasa	Matete	-200	0
Kinshasa	Bandalungwa	-100	0
Kinshasa	Barumbu	-100	0
Kinshasa	Binza Ozone	-100	100
Kinshasa	Biyela	-100	0
Kinshasa	Kikimi	-100	*Pas d'arrivées*

90.2. Carte des estimations de départs janvier 2026

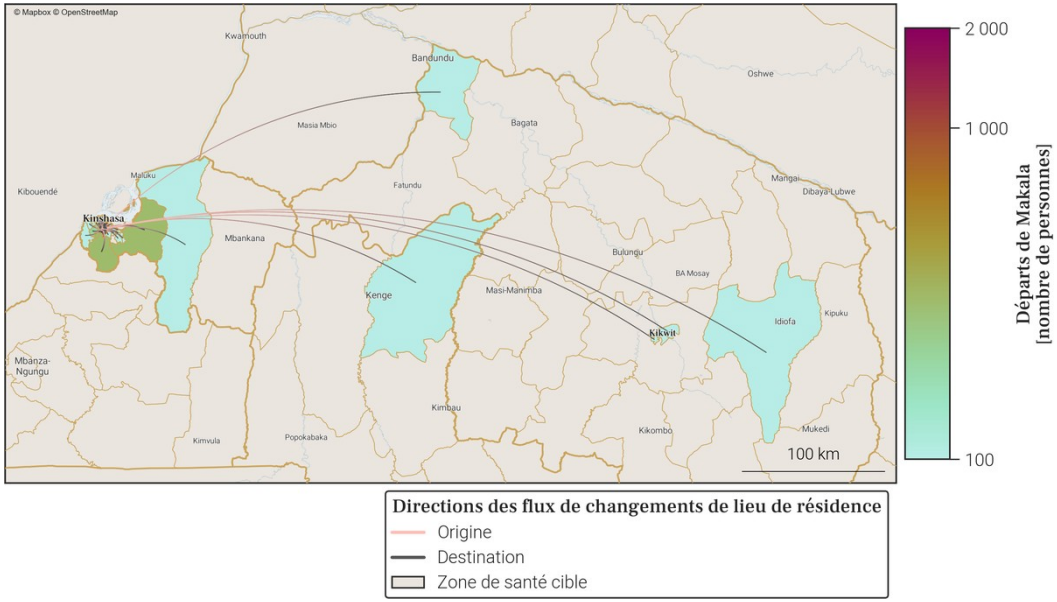

- Le tableau et la carte montrent **seulement une partie du nombre total de personnes qui sont parties de Makala** au mois de janvier 2026, pour les connexions les plus importantes. En effet, **seuls les départs de plus de 100 personnes de Makala vers une autre zone de santé sont représentés**. De plus, un maximum de 20 connections (par ordre d'importance) sont disponibles dans le tableau.
- Le nombre total de tout les départs en janvier 2026 est disponible à la place dans la section page 1 : Variations mensuelles des estimations de population et de mobilité, dans le graphe et/ou tableau des estimations de mobilité.

Foreign, Commonwealth & Development Office
vodacom
FLOWMINDER.ORG

91. Localisation de la zone de santé

91.1. Carte des provinces

91.2. Carte des zones de santé

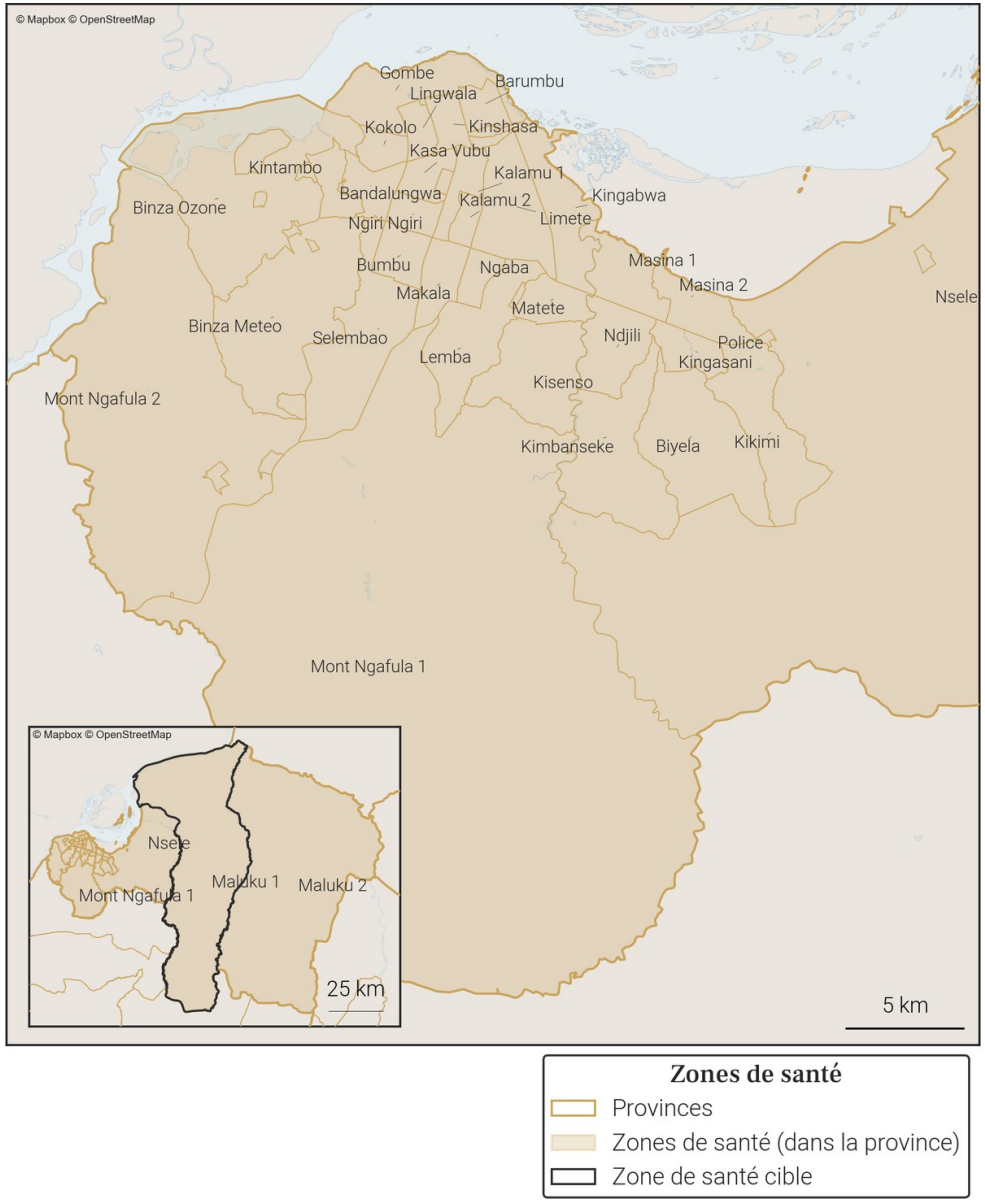

Zones de santé
- Provinces
- Zones de santé (dans la province)
- Zone de santé cible

Foreign, Commonwealth & Development Office
vodacom
FLOWMINDER.ORG

92. Variations mensuelles des estimations de population et de mobilité sur une année

92.1. Tableau des estimations de population et de mobilité

Date (année-mois)	Estimation de population (nombre de personnes)	Changement au mois précédent (différence)	Changement au mois précédent (pourcentage)	Arrivées estimées (nombre de personnes)	Départs estimés (nombre de personnes)	Solde migratoire (différence), accroissement naturel exclus
2026-01	**384 300**	**+600**	**+0.16%**	**+7 700**	**-8 200**	**-500**
2025-12	**383 700**	**+1 200**	**+0.31%**	**+7 500**	**-7 400**	**+100**
2025-11	**382 500**	**+2 100**	**+0.55%**	**+8 100**	**-6 900**	**+1 200**
2025-10	380 400	-500	-0.13%	+7 600	-9 200	-1 600
2025-09	380 900	+1 700	+0.45%	+8 900	-8 200	+700
2025-08	379 200	+1 200	+0.32%	+8 100	-7 900	+200
2025-07	378 000	+1 400	+0.37%	+7 700	-7 300	+400
2025-06	376 600	+900	+0.24%	+7 200	-7 300	-100
2025-05	375 700	+800	+0.21%	+7 400	-7 600	-200
2025-04	374 900	+1 200	+0.32%	+7 100	-6 900	+200
2025-03	373 700	+500	+0.13%	+7 000	-7 500	-500
2025-02	373 200	+1 000	+0.27%	+7 400	-7 300	+100
2025-01	372 200	-100	-0.03%	+7 800	-8 900	-1 100

Taux moyen d'accroissement de la population (TMAP) sur l'année	TMAP sur les 6 premiers mois (janvier 2025 à juillet 2025)	TMAP sur les 6 derniers mois (juillet 2025 à janvier 2026)
+3.36%	+1.51%	+1.67%

92.2. Graphes des estimations de population et de mobilité

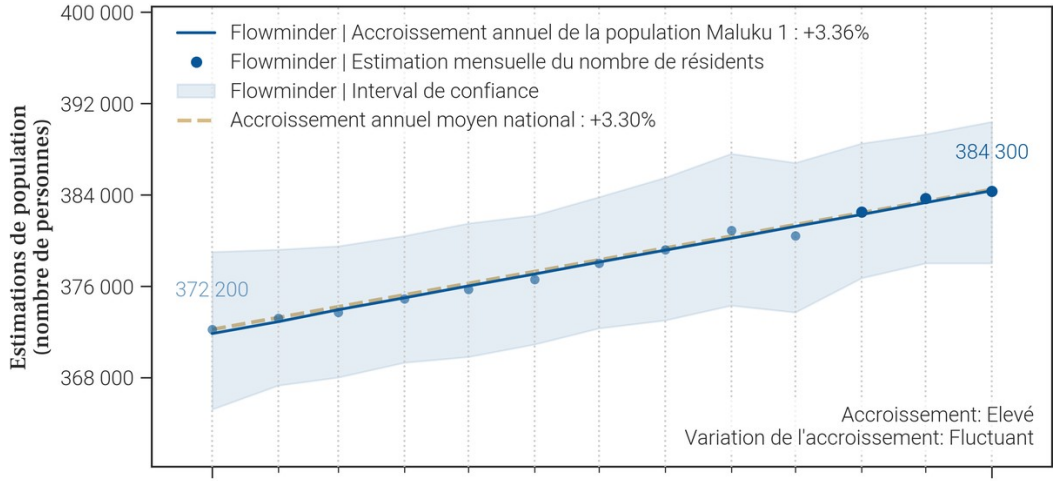

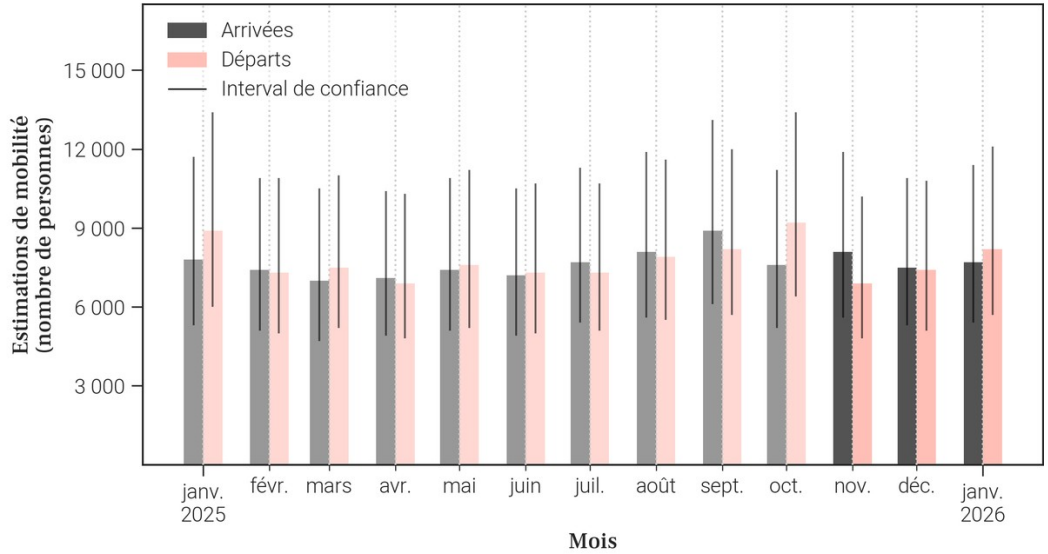

92.3. Données de population rapportées dans DHIS2[1]

Année	Estimation de population de DHIS2 (nombre de personnes)	Changement à l'année précédente (différence)	Changement à l'année précédente (pourcentage)
2025	438 054	+136 159	+45.1%
2024	301 895	X	X

- Le tableau et les graphiques montrent **le nombre de résidents dans Maluku 1 pour le mois de janvier 2026 et les 12 mois précédents**. Un 'résident' désigne ici une personne **ayant passé plus de 2 semaines dans Maluku 1 pour un mois donné**.
- Pour un mois en particulier, **le solde migratoire (arrivées moins les départs) n'est pas égal au changement de population, car il n'inclut pas l'accroissement naturel (naissances et décès)** de la population durant le mois.
- Une attention particulière doit être portée à la **différence d'échelle des axes d'ordonnées** (entre les mesures de population et de mobilité). Une attention particulière doit également être portée au **roulement de la population**, par exemple un large nombre d'arrivées ne changera pas la population de manière significative si le nombre de départs est lui aussi élevé.

Foreign, Commonwealth & Development Office
vodacom
FLOWMINDER.ORG

93. Mobilité : origine des flux importants (flux de plus de 100 personnes uniquement) à destination de Maluku 1 en janvier 2026

93.1. Tableau des estimations d'arrivées janvier 2026

Origine (Province)	Origine (Zone de santé)	Estimation des arrivées : nombre de personnes ayant quitté cette zone de santé pour Maluku 1	Solde migratoire pour la connection (différence entre arrivées et départs)
Kinshasa	Nsele	2 100	0
Kinshasa	Maluku 2	500	100
Kinshasa	Binza Ozone	200	0
Kinshasa	Biyela	200	-100
Kinshasa	Kikimi	200	-100
Kinshasa	Masina 2	200	-100
Kinshasa	Mont Ngafula 1	200	0
Kinshasa	Ndjili	200	0
Equateur	Bomongo	100	-100
Equateur	Lukolela	100	*Pas de départs*
Equateur	Makanza	100	*Pas de départs*
Kinshasa	Barumbu	100	0
Kinshasa	Binza Meteo	100	0
Kinshasa	Gombe	100	0
Kinshasa	Kalamu 1	100	*Pas de départs*
Kinshasa	Kimbanseke	100	0
Kinshasa	Kingabwa	100	-100
Kinshasa	Kingasani	100	-100
Kinshasa	Kinshasa	100	0
Kinshasa	Kisenso	100	0

93.2. Carte des estimations d'arrivées janvier 2026

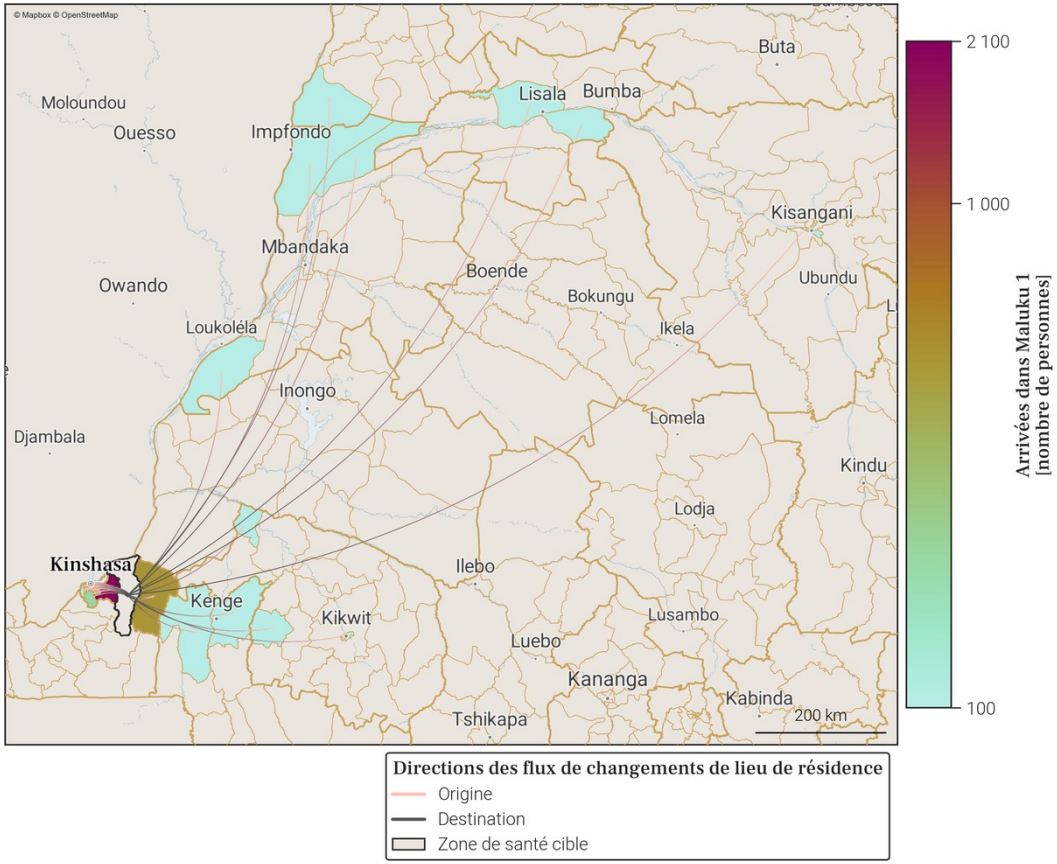

- Le tableau et la carte montrent **seulement une partie du nombre total de personnes qui sont arrivées dans Maluku 1** au mois de janvier 2026, pour les connexions les plus importantes. En effet, **seules les arrivées de plus de 100 personnes dans Maluku 1 depuis une autre zone de santé sont représentées**. De plus, un maximum de 20 connections (par ordre d'importance) sont disponibles dans le tableau.
- Le nombre total de toutes les arrivées en janvier 2026 est disponible à la place dans la section page 1 : Variations mensuelles des estimations de population et de mobilité, dans le graphe et/ou tableau des estimations de mobilité.

Foreign, Commonwealth & Development Office
vodacom
FLOWMINDER.ORG

94. Mobilité : destinations des flux importants (flux de plus de 100 personnes uniquement) au départ de Maluku 1 en janvier 2026

94.1. Tableau des estimations de départs janvier 2026

Destination (Province)	Destination (Zone de santé)	Estimation des départs : nombre de personnes ayant quitté Maluku 1 pour cette zone de santé	Solde migratoire pour la connection (différence entre arrivées et départs)
Kinshasa	Nsele	-2 100	0
Kinshasa	Maluku 2	-400	100
Kinshasa	Biyela	-300	-100
Kinshasa	Kikimi	-300	-100
Kinshasa	Masina 2	-300	-100
Equateur	Bomongo	-200	-100
Kinshasa	Binza Ozone	-200	0
Kinshasa	Kingabwa	-200	-100
Kinshasa	Kingasani	-200	-100
Kinshasa	Lemba	-200	-100
Kinshasa	Masina 1	-200	-100
Kinshasa	Mont Ngafula 1	-200	0
Kinshasa	Ndjili	-200	0
Equateur	Ingende	-100	*Pas d'arrivées*
Equateur	Irebu	-100	*Pas d'arrivées*
Equateur	Wangata	-100	*Pas d'arrivées*
Kinshasa	Bandalungwa	-100	*Pas d'arrivées*
Kinshasa	Barumbu	-100	0
Kinshasa	Binza Meteo	-100	0
Kinshasa	Bumbu	-100	*Pas d'arrivées*

94.2. Carte des estimations de départs janvier 2026

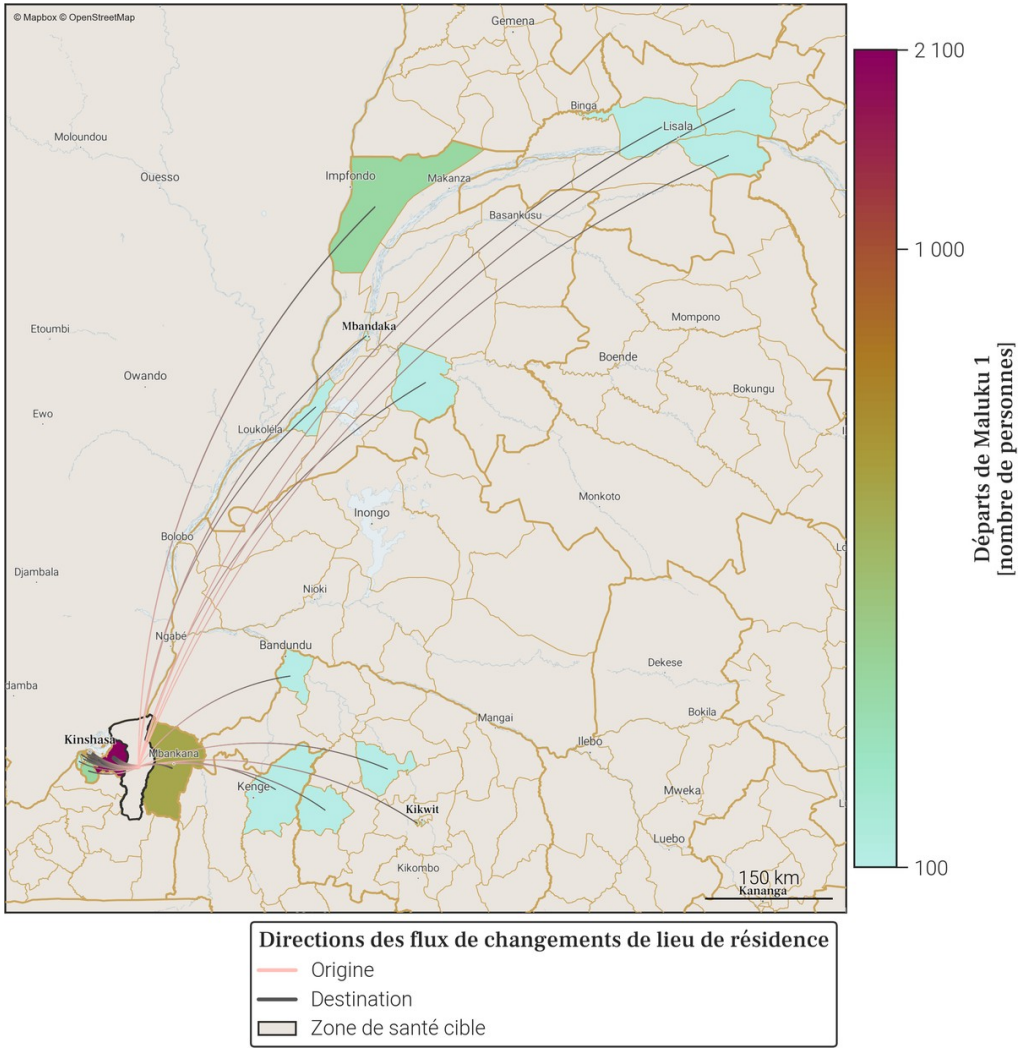

- Le tableau et la carte montrent **seulement une partie du nombre total de personnes qui sont parties de Maluku 1** au mois de janvier 2026, pour les connexions les plus importantes. En effet, **seuls les départs de plus de 100 personnes de Maluku 1 vers une autre zone de santé sont représentés**. De plus, un maximum de 20 connections (par ordre d'importance) sont disponibles dans le tableau.
- Le nombre total de tout les départs en janvier 2026 est disponible à la place dans la section page 1 : Variations mensuelles des estimations de population et de mobilité, dans le graphe et/ou tableau des estimations de mobilité.

Foreign, Commonwealth & Development Office
vodacom
FLOWMINDER.ORG

95. Localisation de la zone de santé

95.1. Carte des provinces

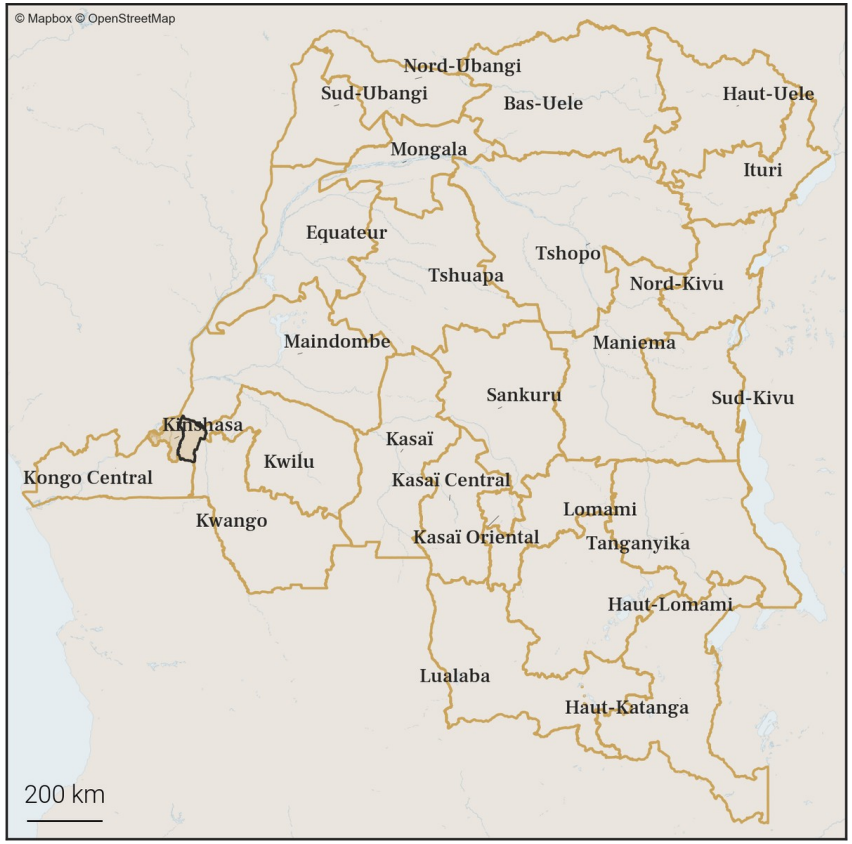

95.2. Carte des zones de santé

Zones de santé
- Provinces
- Zones de santé (dans la province)
- Zone de santé cible

Foreign, Commonwealth & Development Office
vodacom
FLOWMINDER.ORG

96. Variations mensuelles des estimations de population et de mobilité sur une année

96.1. Tableau des estimations de population et de mobilité

Date (année-mois)	Estimation de population (nombre de personnes)	Changement au mois précédent (différence)	Changement au mois précédent (pourcentage)	Arrivées estimées (nombre de personnes)	Départs estimés (nombre de personnes)	Solde migratoire (différence), accroissement naturel exclus
2026-01	**123 000**	**-800**	**-0.65%**	**+1 700**	**-2 800**	**-1 100**
2025-12	**123 800**	**+400**	**+0.32%**	**+1 900**	**-1 800**	**+100**
2025-11	**123 400**	**-300**	**-0.24%**	**+1 700**	**-2 300**	**-600**
2025-10	123 700	+400	+0.32%	+2 200	-2 200	0
2025-09	123 300	+300	+0.24%	+2 500	-2 400	+100
2025-08	123 000	-100	-0.08%	+2 100	-2 500	-400
2025-07	123 100	0	0.0%	+2 100	-2 400	-300
2025-06	123 100	0	0.0%	+2 100	-2 400	-300
2025-05	123 100	+500	+0.41%	+2 400	-2 200	+200
2025-04	122 600	+400	+0.33%	+2 300	-2 200	+100
2025-03	122 200	+300	+0.25%	+2 100	-2 100	0
2025-02	121 900	+1 000	+0.83%	+2 500	-1 800	+700
2025-01	120 900	-500	-0.41%	+2 200	-3 000	-800

Taux moyen d'accroissement de la population (TMAP) sur l'année	TMAP sur les 6 premiers mois (janvier 2025 à juillet 2025)	TMAP sur les 6 derniers mois (juillet 2025 à janvier 2026)
+1.66%	+1.75%	+0.24%

96.2. Graphes des estimations de population et de mobilité

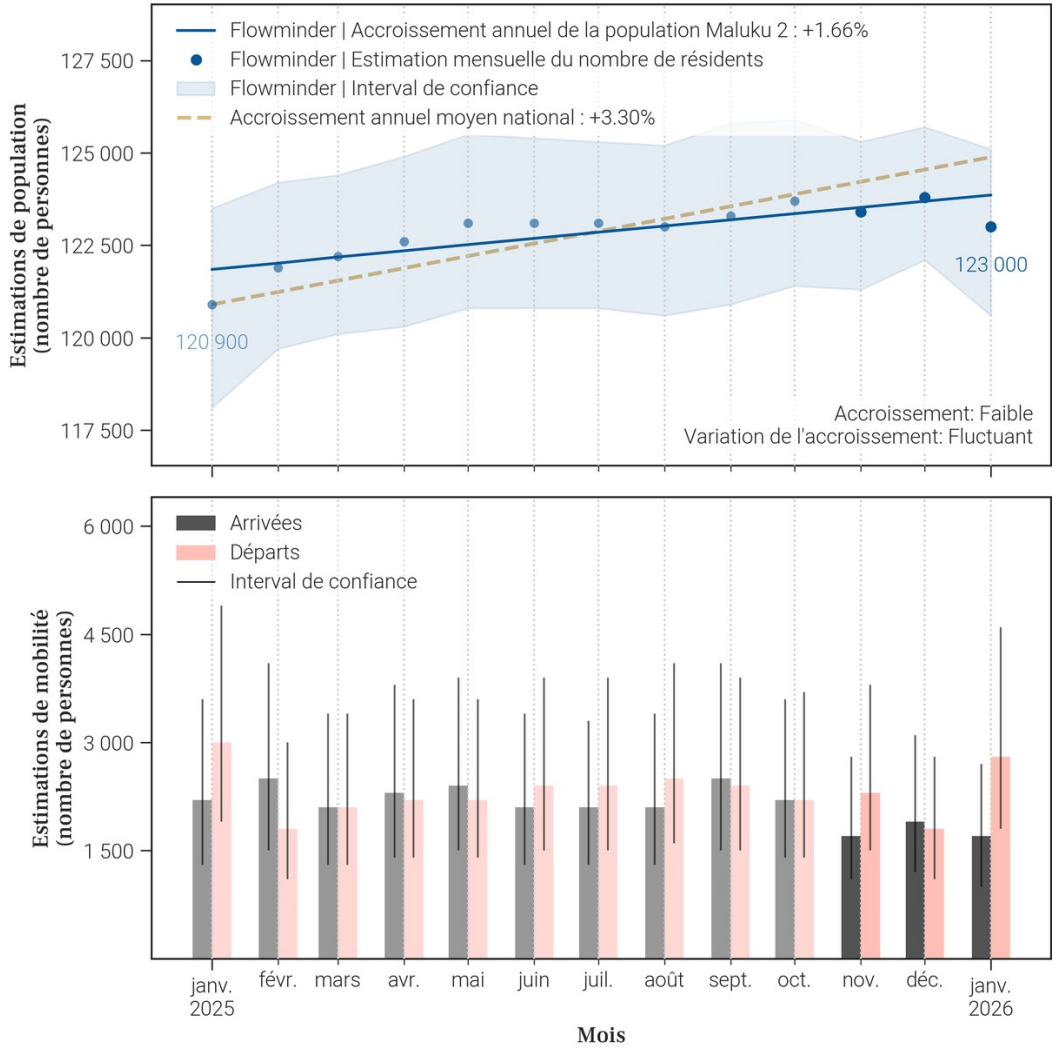

96.3. Données de population rapportées dans DHIS2[1]

Année	Estimation de population de DHIS2 (nombre de personnes)	Changement à l'année précédente (différence)	Changement à l'année précédente (pourcentage)
2025	162 838	+44 495	+37.6%
2024	118 343	X	X

- Le tableau et les graphiques montrent **le nombre de résidents dans Maluku 2 pour le mois de janvier 2026 et les 12 mois précédents**. Un 'résident' désigne ici une personne **ayant passé plus de 2 semaines dans Maluku 2 pour un mois donné**.
- Pour un mois en particulier, **le solde migratoire (arrivées moins les départs) n'est pas égal au changement de population, car il n'inclut pas l'accroissement naturel (naissances et décès)** de la population durant le mois.
- Une attention particulière doit être portée à la **différence d'échelle des axes d'ordonnées** (entre les mesures de population et de mobilité). Une attention particulière doit également être portée au **roulement de la population**, par exemple un large nombre d'arrivées ne changera pas la population de manière significative si le nombre de départs est lui aussi élevé.

Foreign, Commonwealth & Development Office
vodacom
FLOWMINDER.ORG

97. Mobilité : origine des flux importants (flux de plus de 100 personnes uniquement) à destination de Maluku 2 en janvier 2026

97.1. Tableau des estimations d'arrivées janvier 2026

Origine (Province)	Origine (Zone de santé)	Estimation des arrivées : nombre de personnes ayant quitté cette zone de santé pour Maluku 2	Solde migratoire pour la connection (différence entre arrivées et départs)
Kinshasa	Maluku 1	400	-100
Kinshasa	Nsele	400	-300
Kwango	Boko	200	0
Kinshasa	Masina 2	100	-100
Maindombe	Kwamouth	100	*Pas de départs*

97.2. Carte des estimations d'arrivées janvier 2026

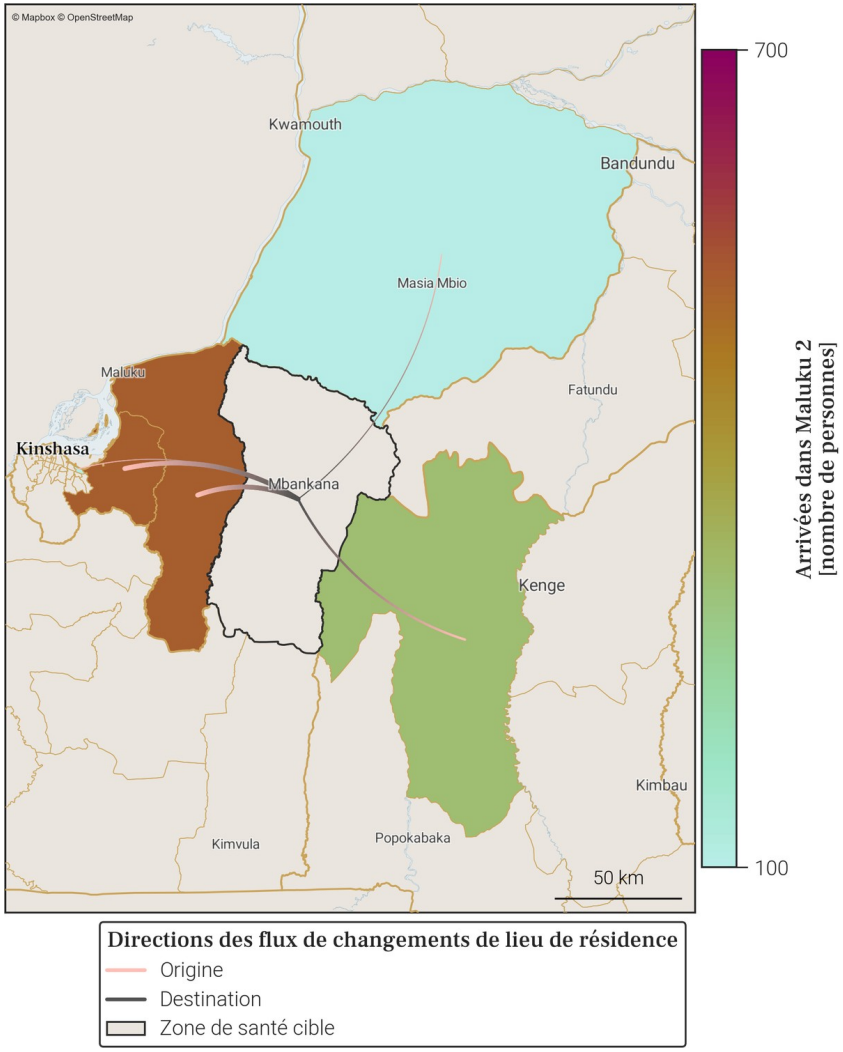

- Le tableau et la carte montrent **seulement une partie du nombre total de personnes qui sont arrivées dans Maluku 2** au mois de janvier 2026, pour les connexions les plus importantes. En effet, **seules les arrivées de plus de 100 personnes dans Maluku 2 depuis une autre zone de santé sont représentées**. De plus, un maximum de 20 connections (par ordre d'importance) sont disponibles dans le tableau.
- Le nombre total de toutes les arrivées en janvier 2026 est disponible à la place dans la section page 1 : Variations mensuelles des estimations de population et de mobilité, dans le graphe et/ou tableau des estimations de mobilité.

Foreign, Commonwealth & Development Office
vodacom
FLOWMINDER.ORG

98. Mobilité : destinations des flux importants (flux de plus de 100 personnes uniquement) au départ de Maluku 2 en janvier 2026

98.1. Tableau des estimations de départs janvier 2026

Destination (Province)	Destination (Zone de santé)	Estimation des départs : nombre de personnes ayant quitté Maluku 2 pour cette zone de santé	Solde migratoire pour la connection (différence entre arrivées et départs)
Kinshasa	Nsele	-700	-300
Kinshasa	Maluku 1	-500	-100
Kinshasa	Masina 2	-200	-100
Kwango	Boko	-200	0
Kinshasa	Biyela	-100	*Pas d'arrivées*
Kinshasa	Kikimi	-100	*Pas d'arrivées*
Kinshasa	Kimbanseke	-100	*Pas d'arrivées*
Kinshasa	Kingasani	-100	*Pas d'arrivées*
Kinshasa	Kisenso	-100	*Pas d'arrivées*
Kinshasa	Masina 1	-100	*Pas d'arrivées*
Kinshasa	Mont Ngafula 1	-100	*Pas d'arrivées*
Kinshasa	Ndjili	-100	*Pas d'arrivées*
Kwango	Kenge	-100	*Pas d'arrivées*

98.2. Carte des estimations de départs janvier 2026

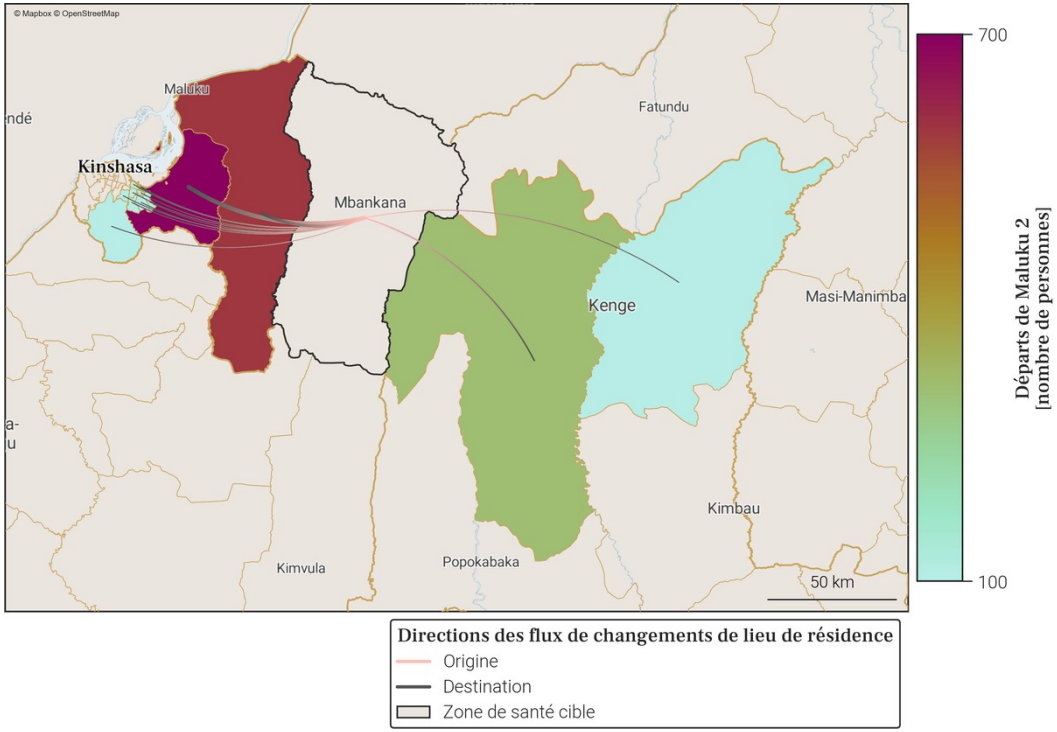

- Le tableau et la carte montrent **seulement une partie du nombre total de personnes qui sont parties de Maluku 2** au mois de janvier 2026, pour les connexions les plus importantes. En effet, **seuls les départs de plus de 100 personnes de Maluku 2 vers une autre zone de santé sont représentés**. De plus, un maximum de 20 connections (par ordre d'importance) sont disponibles dans le tableau.
- Le nombre total de tout les départs en janvier 2026 est disponible à la place dans la section page 1 : Variations mensuelles des estimations de population et de mobilité, dans le graphe et/ou tableau des estimations de mobilité.

Foreign, Commonwealth & Development Office
vodacom
FLOWMINDER.ORG

99. Localisation de la zone de santé

99.1. Carte des provinces

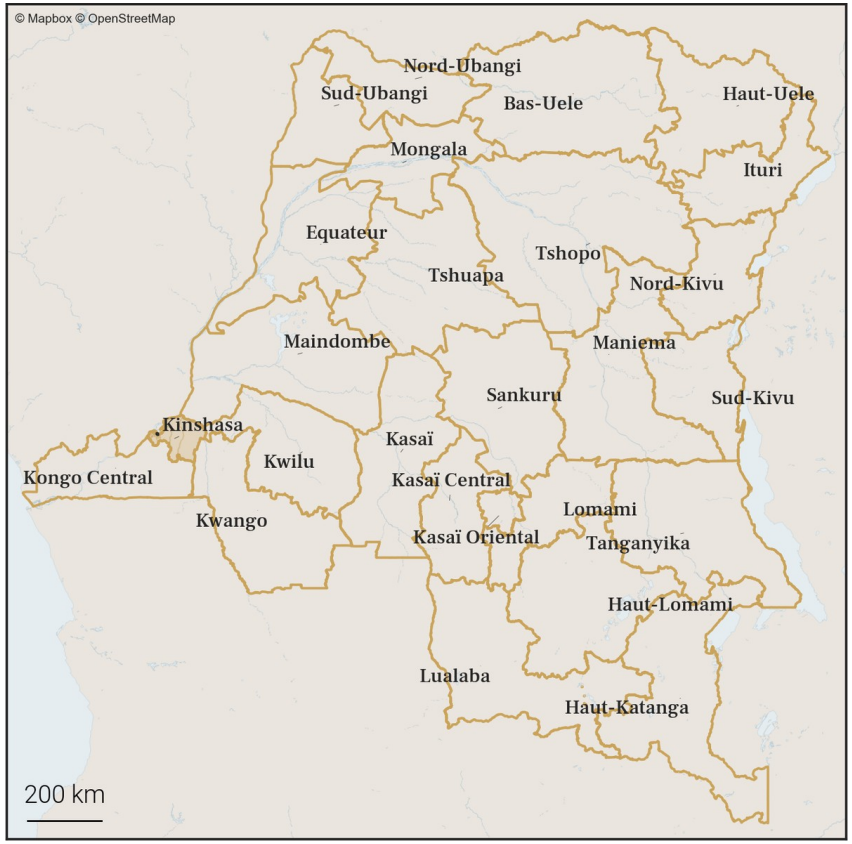

99.2. Carte des zones de santé

Zones de santé
- Provinces
- Zones de santé (dans la province)
- Zone de santé cible

Foreign, Commonwealth & Development Office
vodacom
FLOWMINDER.ORG

100. Variations mensuelles des estimations de population et de mobilité sur une année

100.1. Tableau des estimations de population et de mobilité

Date (année-mois)	Estimation de population (nombre de personnes)	Changement au mois précédent (différence)	Changement au mois précédent (pourcentage)	Arrivées estimées (nombre de personnes)	Départs estimés (nombre de personnes)	Solde migratoire (différence), accroissement naturel exclus
2026-01	**682 900**	**+2 200**	**+0.32%**	**+15 900**	**-15 600**	**+300**
2025-12	**680 700**	**+1 800**	**+0.27%**	**+15 000**	**-15 000**	**0**
2025-11	**678 900**	**+500**	**+0.07%**	**+14 800**	**-16 100**	**-1 300**
2025-10	678 400	+100	+0.01%	+16 300	-18 000	-1 700
2025-09	678 300	-800	-0.12%	+18 200	-20 800	-2 600
2025-08	679 100	+1 000	+0.15%	+16 000	-16 800	-800
2025-07	678 100	+1 900	+0.28%	+16 700	-16 700	0
2025-06	676 200	-400	-0.06%	+14 400	-16 500	-2 100
2025-05	676 600	0	0.0%	+16 200	-18 100	-1 900
2025-04	676 600	-2 200	-0.32%	+16 400	-20 500	-4 100
2025-03	678 800	+800	+0.12%	+14 900	-15 900	-1 000
2025-02	678 000	-300	-0.04%	+14 200	-16 400	-2 200
2025-01	678 300	+2 100	+0.31%	+17 900	-17 700	+200

Taux moyen d'accroissement de la population (TMAP) sur l'année	TMAP sur les 6 premiers mois (janvier 2025 à juillet 2025)	TMAP sur les 6 derniers mois (juillet 2025 à janvier 2026)
+0.52%	-0.2%	+0.58%

100.2. Graphes des estimations de population et de mobilité

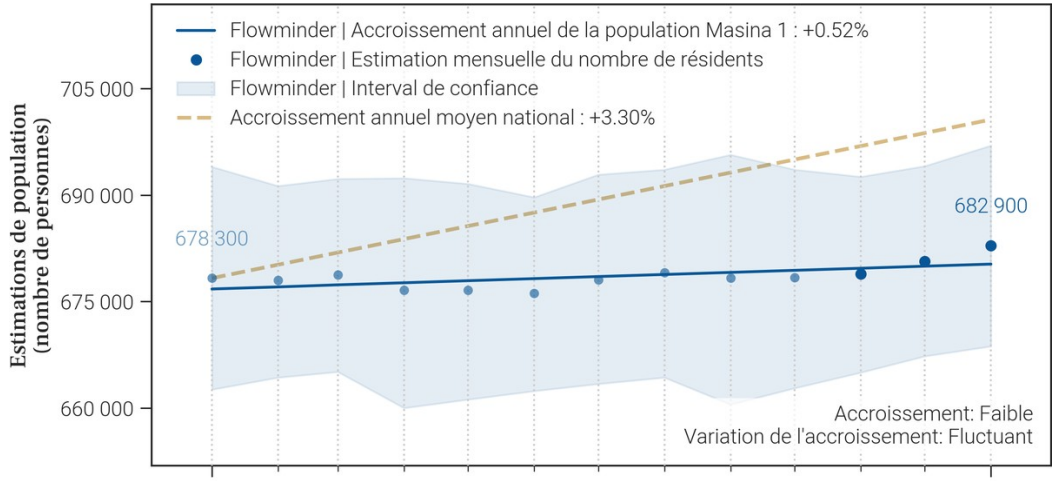

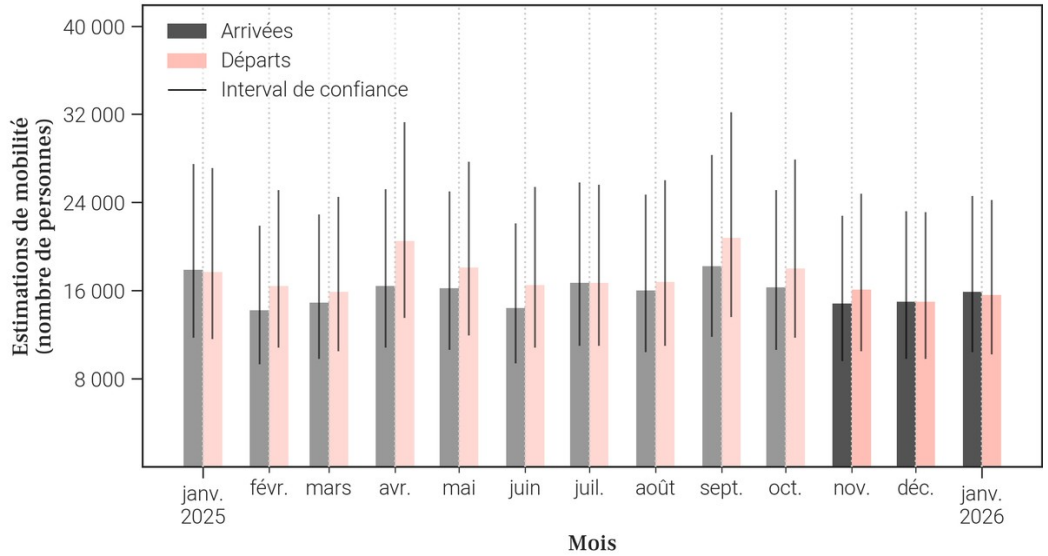

100.3. Données de population rapportées dans DHIS2[1]

Année	Estimation de population de DHIS2 (nombre de personnes)	Changement à l'année précédente (différence)	Changement à l'année précédente (pourcentage)
2025	1 007 389	+275 793	+37.7%
2024	731 596	X	X

- Le tableau et les graphiques montrent **le nombre de résidents dans Masina 1 pour le mois de janvier 2026 et les 12 mois précédents**. Un 'résident' désigne ici une personne **ayant passé plus de 2 semaines dans Masina 1 pour un mois donné**.
- Pour un mois en particulier, **le solde migratoire (arrivées moins les départs) n'est pas égal au changement de population, car il n'inclut pas l'accroissement naturel (naissances et décès)** de la population durant le mois.
- Une attention particulière doit être portée à la **différence d'échelle des axes d'ordonnées** (entre les mesures de population et de mobilité). Une attention particulière doit également être portée au **roulement de la population**, par exemple un large nombre d'arrivées ne changera pas la population de manière significative si le nombre de départs est lui aussi élevé.

Foreign, Commonwealth & Development Office
vodacom
FLOWMINDER.ORG

101. Mobilité : origine des flux importants (flux de plus de 100 personnes uniquement) à destination de Masina 1 en janvier 2026

101.1. Tableau des estimations d'arrivées janvier 2026

Origine (Province)	Origine (Zone de santé)	Estimation des arrivées : nombre de personnes ayant quitté cette zone de santé pour Masina 1	Solde migratoire pour la connection (différence entre arrivées et départs)
Kinshasa	Ndjili	2 100	-400
Kinshasa	Kingabwa	2 000	900
Kinshasa	Masina 2	1 900	-600
Kinshasa	Nsele	900	-100
Kinshasa	Matete	800	100
Kinshasa	Gombe	700	300
Kinshasa	Limete	700	100
Kinshasa	Lemba	400	0
Kinshasa	Kikimi	300	-100
Kinshasa	Kingasani	300	0
Kinshasa	Mont Ngafula 1	300	100
Kinshasa	Barumbu	200	0
Kinshasa	Binza Ozone	200	0
Kinshasa	Biyela	200	0
Kinshasa	Kimbanseke	200	0
Kinshasa	Kinshasa	200	0
Kinshasa	Maluku 1	200	100
Kwango	Kenge	200	0
Kwilu	Bandundu	200	-100
Kwilu	Kikwit Nord	200	-100

101.2. Carte des estimations d'arrivées janvier 2026

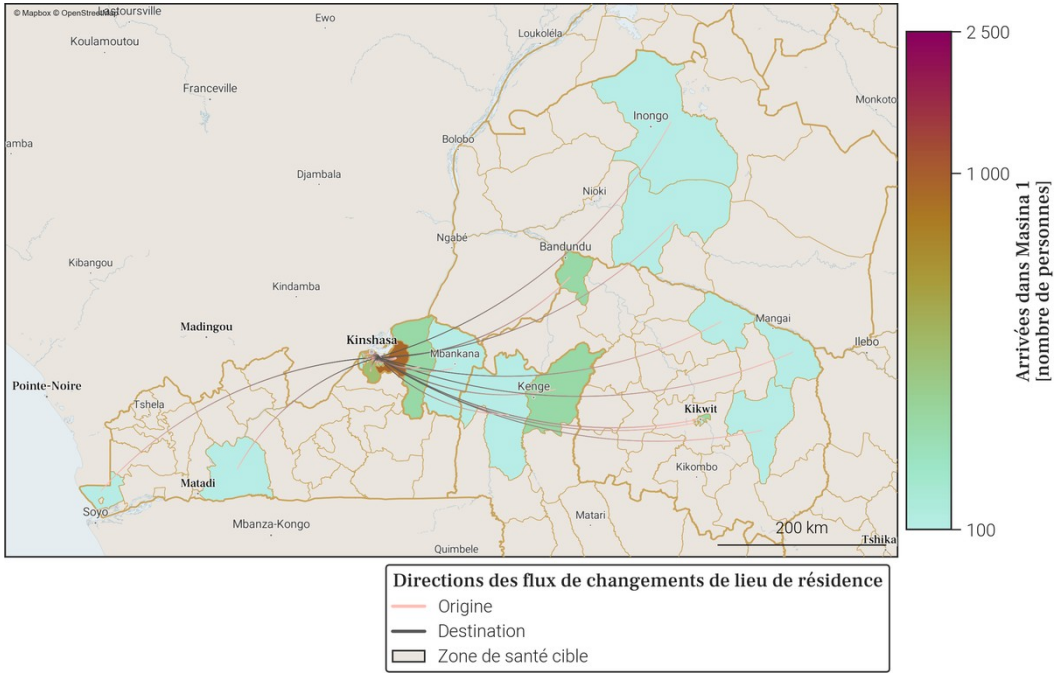

- Le tableau et la carte montrent **seulement une partie du nombre total de personnes qui sont arrivées dans Masina 1** au mois de janvier 2026, pour les connexions les plus importantes. En effet, **seules les arrivées de plus de 100 personnes dans Masina 1 depuis une autre zone de santé sont représentées**. De plus, un maximum de 20 connections (par ordre d'importance) sont disponibles dans le tableau.
- Le nombre total de toutes les arrivées en janvier 2026 est disponible à la place dans la section page 1 : Variations mensuelles des estimations de population et de mobilité, dans le graphe et/ou tableau des estimations de mobilité.

Foreign, Commonwealth & Development Office
vodacom
FLOWMINDER.ORG

102. Mobilité : destinations des flux importants (flux de plus de 100 personnes uniquement) au départ de Masina 1 en janvier 2026

102.1. Tableau des estimations de départs janvier 2026

Destination (Province)	Destination (Zone de santé)	Estimation des départs : nombre de personnes ayant quitté Masina 1 pour cette zone de santé	Solde migratoire pour la connection (différence entre arrivées et départs)
Kinshasa	Masina 2	-2 500	-600
Kinshasa	Ndjili	-2 500	-400
Kinshasa	Kingabwa	-1 100	900
Kinshasa	Nsele	-1 000	-100
Kinshasa	Matete	-700	100
Kinshasa	Limete	-600	100
Kinshasa	Gombe	-400	300
Kinshasa	Kikimi	-400	-100
Kinshasa	Lemba	-400	0
Kinshasa	Kingasani	-300	0
Kwilu	Bandundu	-300	-100
Kwilu	Kikwit Nord	-300	-100
Kinshasa	Barumbu	-200	0
Kinshasa	Binza Ozone	-200	0
Kinshasa	Biyela	-200	0
Kinshasa	Kimbanseke	-200	0
Kinshasa	Kinshasa	-200	0
Kinshasa	Kisenso	-200	-100
Kinshasa	Mont Ngafula 1	-200	100
Kinshasa	Selembao	-200	-100

102.2. Carte des estimations de départs janvier 2026

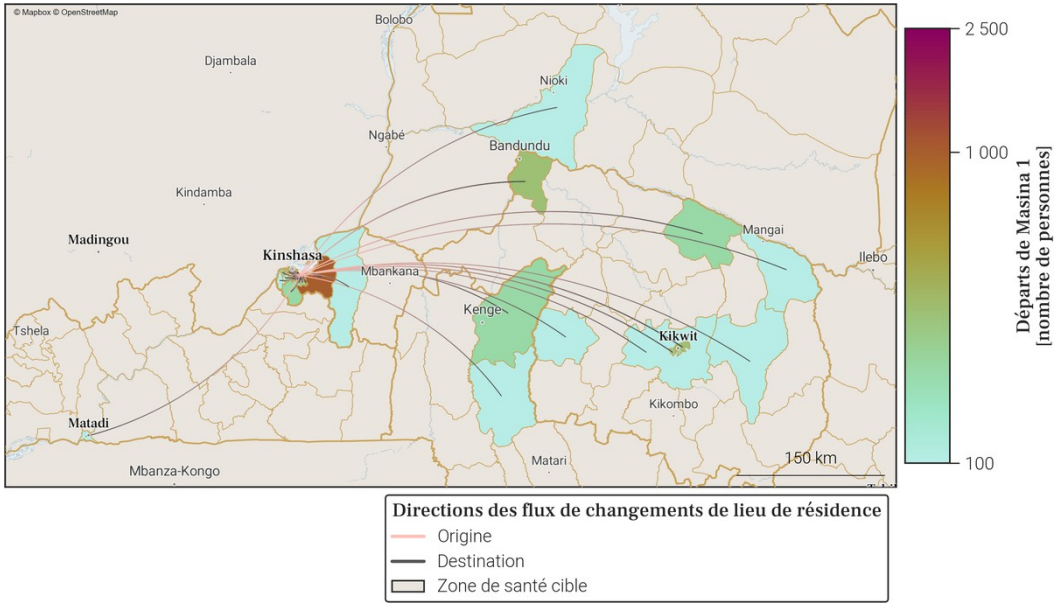

- Le tableau et la carte montrent **seulement une partie du nombre total de personnes qui sont parties de Masina 1** au mois de janvier 2026, pour les connexions les plus importantes. En effet, **seuls les départs de plus de 100 personnes de Masina 1 vers une autre zone de santé sont représentés**. De plus, un maximum de 20 connections (par ordre d'importance) sont disponibles dans le tableau.
- Le nombre total de tout les départs en janvier 2026 est disponible à la place dans la section page 1 : Variations mensuelles des estimations de population et de mobilité, dans le graphe et/ou tableau des estimations de mobilité.

Foreign, Commonwealth & Development Office
vodacom
FLOWMINDER.ORG

103. Localisation de la zone de santé

103.1. Carte des provinces

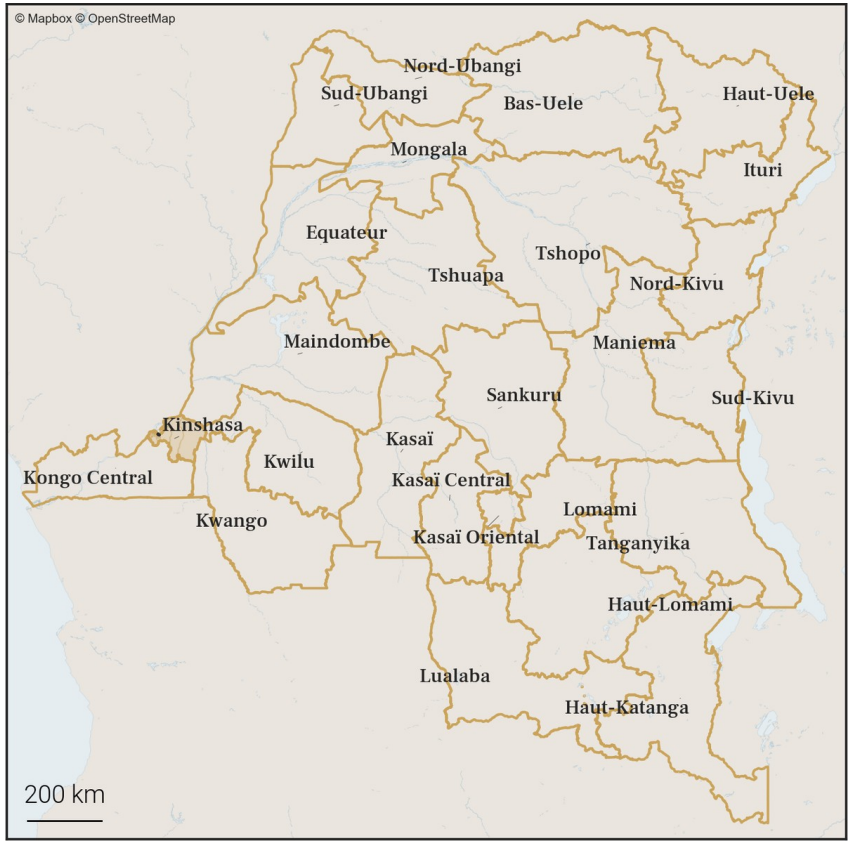

103.2. Carte des zones de santé

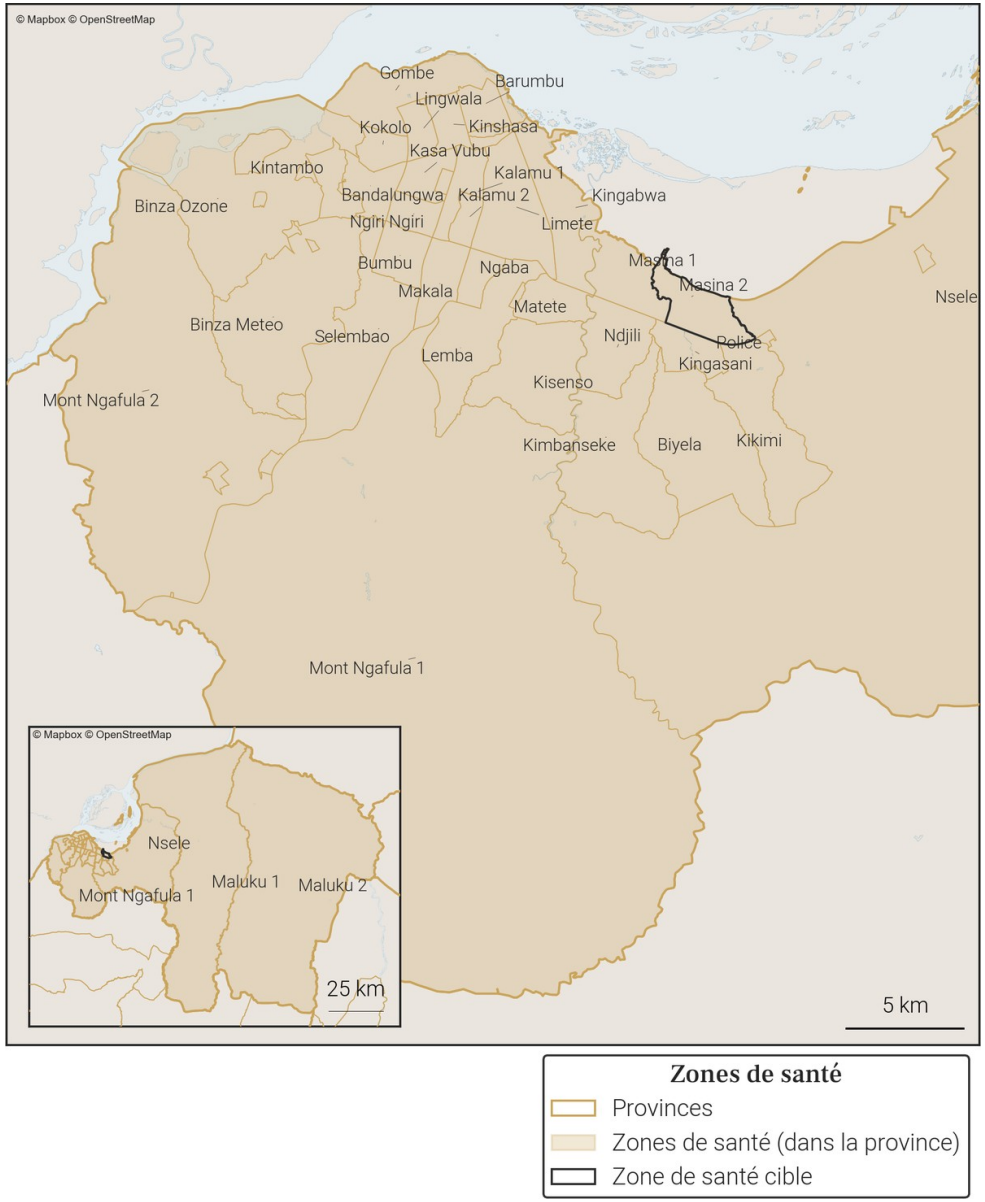

Zones de santé
- Provinces
- Zones de santé (dans la province)
- Zone de santé cible

Foreign, Commonwealth & Development Office
vodacom
FLOWMINDER.ORG

104. Variations mensuelles des estimations de population et de mobilité sur une année

104.1. Tableau des estimations de population et de mobilité

Date (année-mois)	Estimation de population (nombre de personnes)	Changement au mois précédent (différence)	Changement au mois précédent (pourcentage)	Arrivées estimées (nombre de personnes)	Départs estimés (nombre de personnes)	Solde migratoire (différence), accroissement naturel exclus
2026-01	**571 200**	**+3 400**	**+0.6%**	**+17 200**	**-15 400**	**+1 800**
2025-12	**567 800**	**+400**	**+0.07%**	**+15 200**	**-16 300**	**-1 100**
2025-11	**567 400**	**+1 100**	**+0.19%**	**+16 100**	**-16 500**	**-400**
2025-10	566 300	-600	-0.11%	+17 100	-19 300	-2 200
2025-09	566 900	+5 100	+0.91%	+22 800	-19 300	+3 500
2025-08	561 800	+3 500	+0.63%	+18 600	-16 500	+2 100
2025-07	558 300	+700	+0.13%	+16 200	-17 000	-800
2025-06	557 600	+900	+0.16%	+15 200	-15 800	-600
2025-05	556 700	+700	+0.13%	+15 600	-16 400	-800
2025-04	556 000	-900	-0.16%	+14 000	-16 400	-2 400
2025-03	556 900	-1 700	-0.3%	+13 400	-16 500	-3 100
2025-02	558 600	-300	-0.05%	+14 300	-16 000	-1 700
2025-01	558 900	+3 000	+0.54%	+18 400	-16 900	+1 500

Taux moyen d'accroissement de la population (TMAP) sur l'année	TMAP sur les 6 premiers mois (janvier 2025 à juillet 2025)	TMAP sur les 6 derniers mois (juillet 2025 à janvier 2026)
+2.56%	-0.15%	+1.97%

104.2. Graphes des estimations de population et de mobilité

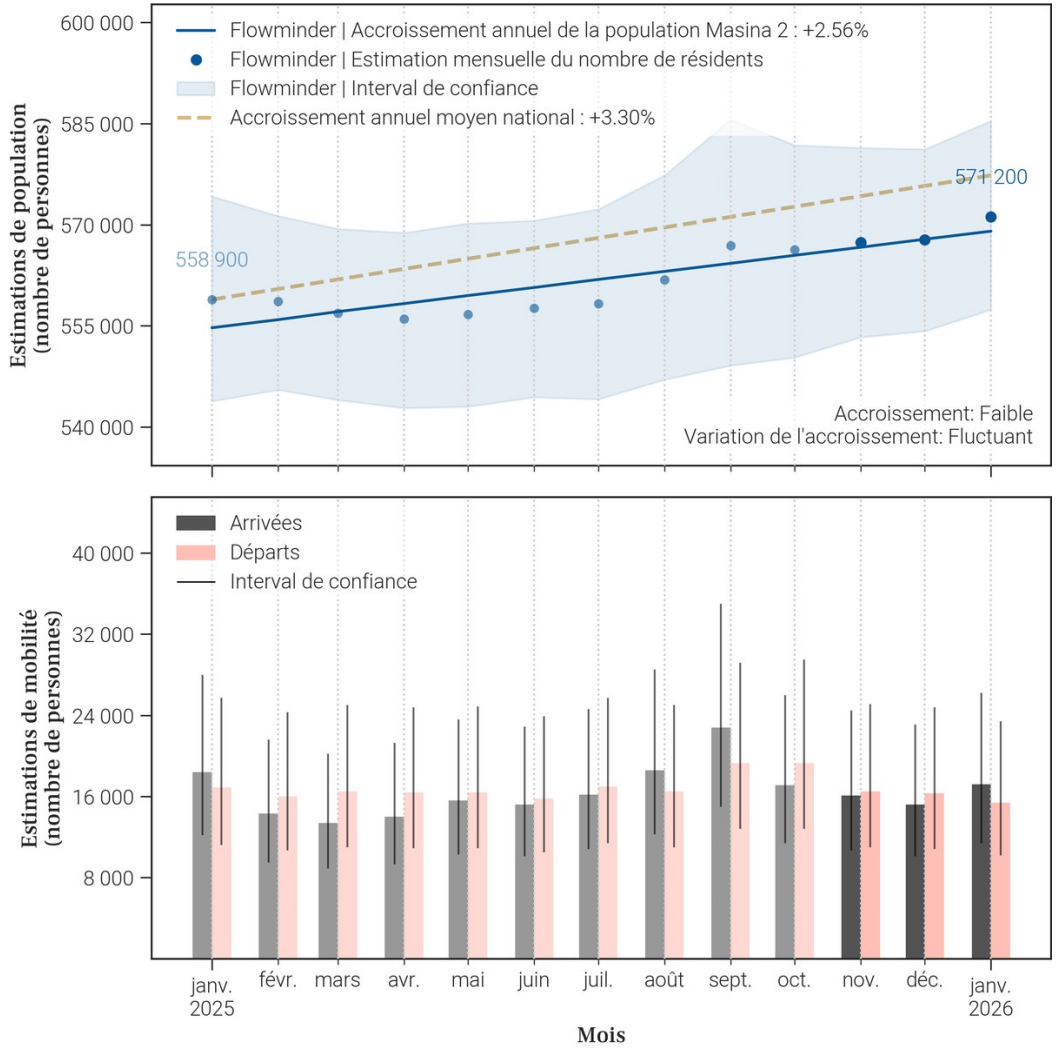

104.3. Données de population rapportées dans DHIS2[1]

Année	Estimation de population de DHIS2 (nombre de personnes)	Changement à l'année précédente (différence)	Changement à l'année précédente (pourcentage)
2025	594 927	+162 873	+37.7%
2024	432 054	X	X

- Le tableau et les graphiques montrent **le nombre de résidents dans Masina 2 pour le mois de janvier 2026 et les 12 mois précédents**. Un 'résident' désigne ici une personne **ayant passé plus de 2 semaines dans Masina 2 pour un mois donné**.
- Pour un mois en particulier, **le solde migratoire (arrivées moins les départs) n'est pas égal au changement de population, car il n'inclut pas l'accroissement naturel (naissances et décès)** de la population durant le mois.
- Une attention particulière doit être portée à la **différence d'échelle des axes d'ordonnées** (entre les mesures de population et de mobilité). Une attention particulière doit également être portée au **roulement de la population**, par exemple un large nombre d'arrivées ne changera pas la population de manière significative si le nombre de départs est lui aussi élevé.

Foreign, Commonwealth & Development Office
vodacom
FLOWMINDER.ORG

105. Mobilité : origine des flux importants (flux de plus de 100 personnes uniquement) à destination de Masina 2 en janvier 2026

105.1. Tableau des estimations d'arrivées janvier 2026

Origine (Province)	Origine (Zone de santé)	Estimation des arrivées : nombre de personnes ayant quitté cette zone de santé pour Masina 2	Solde migratoire pour la connection (différence entre arrivées et départs)
Kinshasa	Masina 1	2 500	600
Kinshasa	Kingasani	1 400	200
Kinshasa	Nsele	1 400	-200
Kinshasa	Kikimi	1 300	100
Kinshasa	Gombe	700	300
Kinshasa	Ndjili	700	0
Kinshasa	Limete	600	100
Kwango	Kenge	500	0
Kinshasa	Kingabwa	400	100
Kinshasa	Matete	400	100
Kwango	Boko	400	200
Kinshasa	Binza Ozone	300	100
Kinshasa	Biyela	300	-100
Kinshasa	Kinshasa	300	0
Kinshasa	Lemba	300	0
Kinshasa	Maluku 1	300	100
Kinshasa	Mont Ngafula 1	300	100
Kinshasa	Barumbu	200	0
Kinshasa	Binza Meteo	200	0
Kinshasa	Kalamu 1	200	100

105.2. Carte des estimations d'arrivées janvier 2026

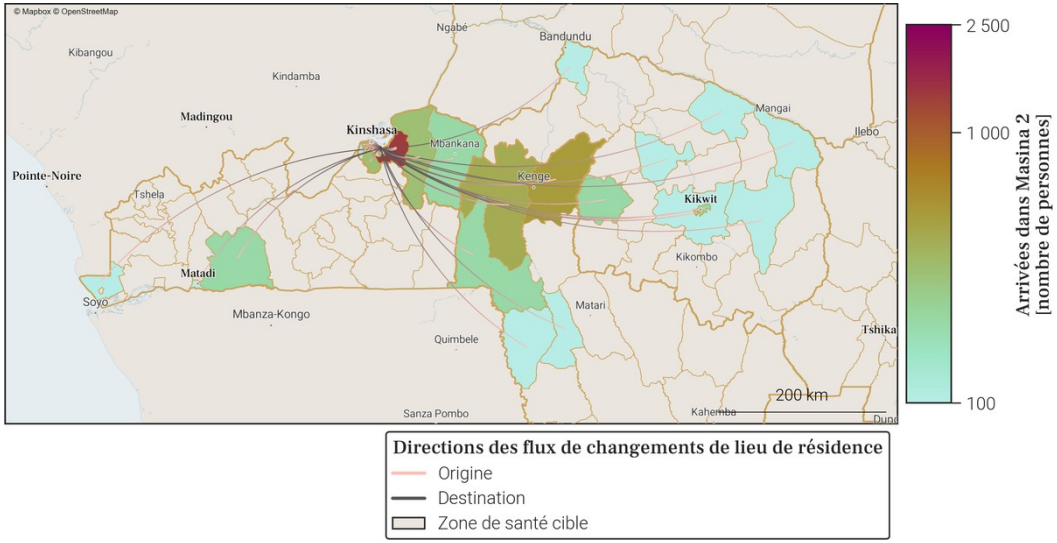

- Le tableau et la carte montrent **seulement une partie du nombre total de personnes qui sont arrivées dans Masina 2** au mois de janvier 2026, pour les connexions les plus importantes. En effet, **seules les arrivées de plus de 100 personnes dans Masina 2 depuis une autre zone de santé sont représentées**. De plus, un maximum de 20 connections (par ordre d'importance) sont disponibles dans le tableau.
- Le nombre total de toutes les arrivées en janvier 2026 est disponible à la place dans la section page 1 : Variations mensuelles des estimations de population et de mobilité, dans le graphe et/ou tableau des estimations de mobilité.

Foreign, Commonwealth & Development Office
vodacom
FLOWMINDER.ORG

106. Mobilité : destinations des flux importants (flux de plus de 100 personnes uniquement) au départ de Masina 2 en janvier 2026

106.1. Tableau des estimations de départs janvier 2026

Destination (Province)	Destination (Zone de santé)	Estimation des départs : nombre de personnes ayant quitté Masina 2 pour cette zone de santé	Solde migratoire pour la connection (différence entre arrivées et départs)
Kinshasa	Masina 1	-1 900	600
Kinshasa	Nsele	-1 600	-200
Kinshasa	Kikimi	-1 200	100
Kinshasa	Kingasani	-1 200	200
Kinshasa	Ndjili	-700	0
Kinshasa	Limete	-500	100
Kwango	Kenge	-500	0
Kinshasa	Biyela	-400	-100
Kinshasa	Gombe	-400	300
Kinshasa	Kingabwa	-300	100
Kinshasa	Kinshasa	-300	0
Kinshasa	Lemba	-300	0
Kinshasa	Matete	-300	100
Kwilu	Kikwit Nord	-300	-100
Kinshasa	Barumbu	-200	0
Kinshasa	Binza Meteo	-200	0
Kinshasa	Binza Ozone	-200	100
Kinshasa	Maluku 1	-200	100
Kinshasa	Mont Ngafula 1	-200	100
Kinshasa	Police	-200	0

106.2. Carte des estimations de départs janvier 2026

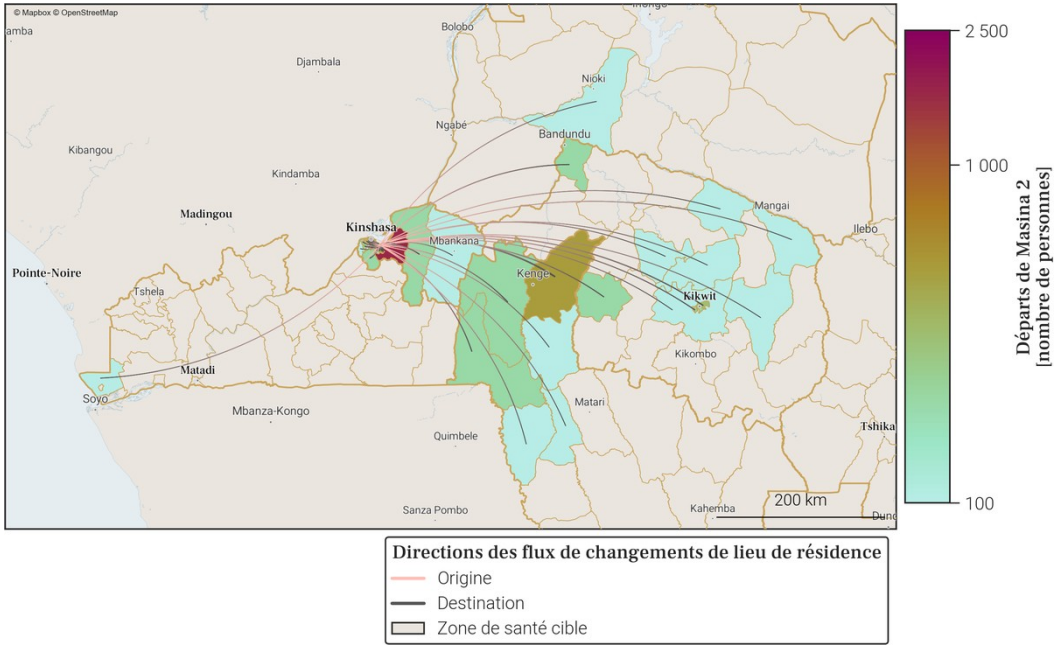

- Le tableau et la carte montrent **seulement une partie du nombre total de personnes qui sont parties de Masina 2** au mois de janvier 2026, pour les connexions les plus importantes. En effet, **seuls les départs de plus de 100 personnes de Masina 2 vers une autre zone de santé sont représentés**. De plus, un maximum de 20 connections (par ordre d'importance) sont disponibles dans le tableau.
- Le nombre total de tout les départs en janvier 2026 est disponible à la place dans la section page 1 : Variations mensuelles des estimations de population et de mobilité, dans le graphe et/ou tableau des estimations de mobilité.

Foreign, Commonwealth & Development Office
vodacom
FLOWMINDER.ORG

107. Localisation de la zone de santé

107.1. Carte des provinces

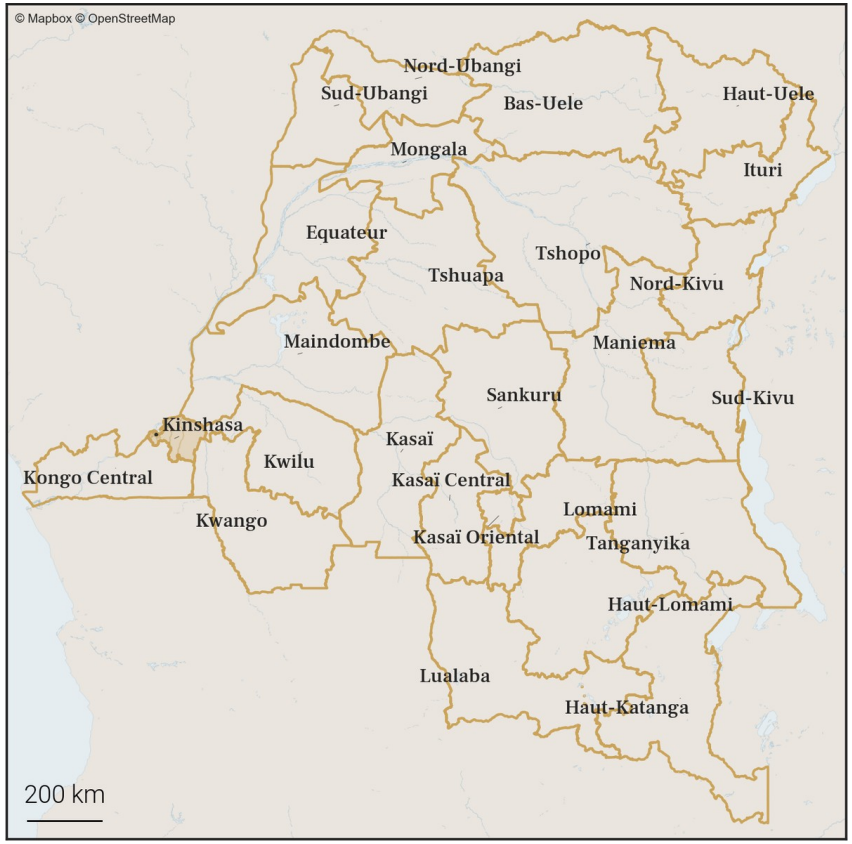

107.2. Carte des zones de santé

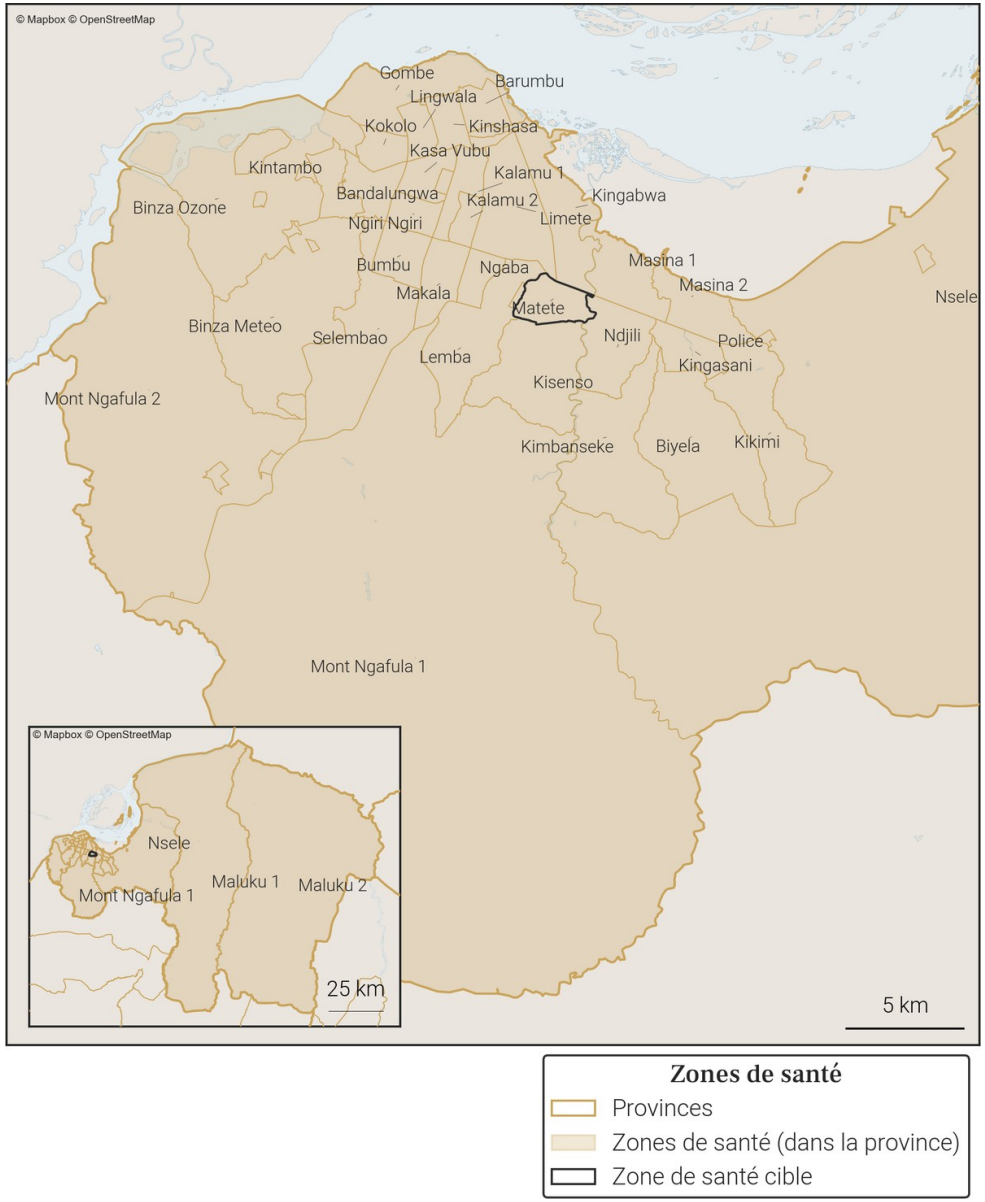

Zones de santé
- Provinces
- Zones de santé (dans la province)
- Zone de santé cible

Foreign, Commonwealth & Development Office
vodacom
FLOWMINDER.ORG

108. Variations mensuelles des estimations de population et de mobilité sur une année

108.1. Tableau des estimations de population et de mobilité

Date (année-mois)	Estimation de population (nombre de personnes)	Changement au mois précédent (différence)	Changement au mois précédent (pourcentage)	Arrivées estimées (nombre de personnes)	Départs estimés (nombre de personnes)	Solde migratoire (différence), accroissement naturel exclus
2026-01	**603 300**	**+1 900**	**+0.32%**	**+16 600**	**-16 200**	**+400**
2025-12	**601 400**	**+2 300**	**+0.38%**	**+16 700**	**-16 000**	**+700**
2025-11	**599 100**	**-2 300**	**-0.38%**	**+14 500**	**-18 400**	**-3 900**
2025-10	601 400	+5 700	+0.96%	+19 800	-15 700	+4 100
2025-09	595 700	+1 700	+0.29%	+20 400	-20 400	0
2025-08	594 000	+2 300	+0.39%	+15 700	-15 000	+700
2025-07	591 700	+2 600	+0.44%	+17 000	-15 900	+1 100
2025-06	589 100	+3 300	+0.56%	+15 600	-13 900	+1 700
2025-05	585 800	+2 800	+0.48%	+16 600	-15 300	+1 300
2025-04	583 000	+2 000	+0.34%	+15 600	-15 300	+300
2025-03	581 000	+100	+0.02%	+14 000	-15 500	-1 500
2025-02	580 900	+1 500	+0.26%	+14 600	-14 600	0
2025-01	579 400	+2 900	+0.5%	+17 100	-15 800	+1 300

Taux moyen d'accroissement de la population (TMAP) sur l'année	TMAP sur les 6 premiers mois (janvier 2025 à juillet 2025)	TMAP sur les 6 derniers mois (juillet 2025 à janvier 2026)
+4.53%	+2.15%	+1.92%

108.2. Graphes des estimations de population et de mobilité

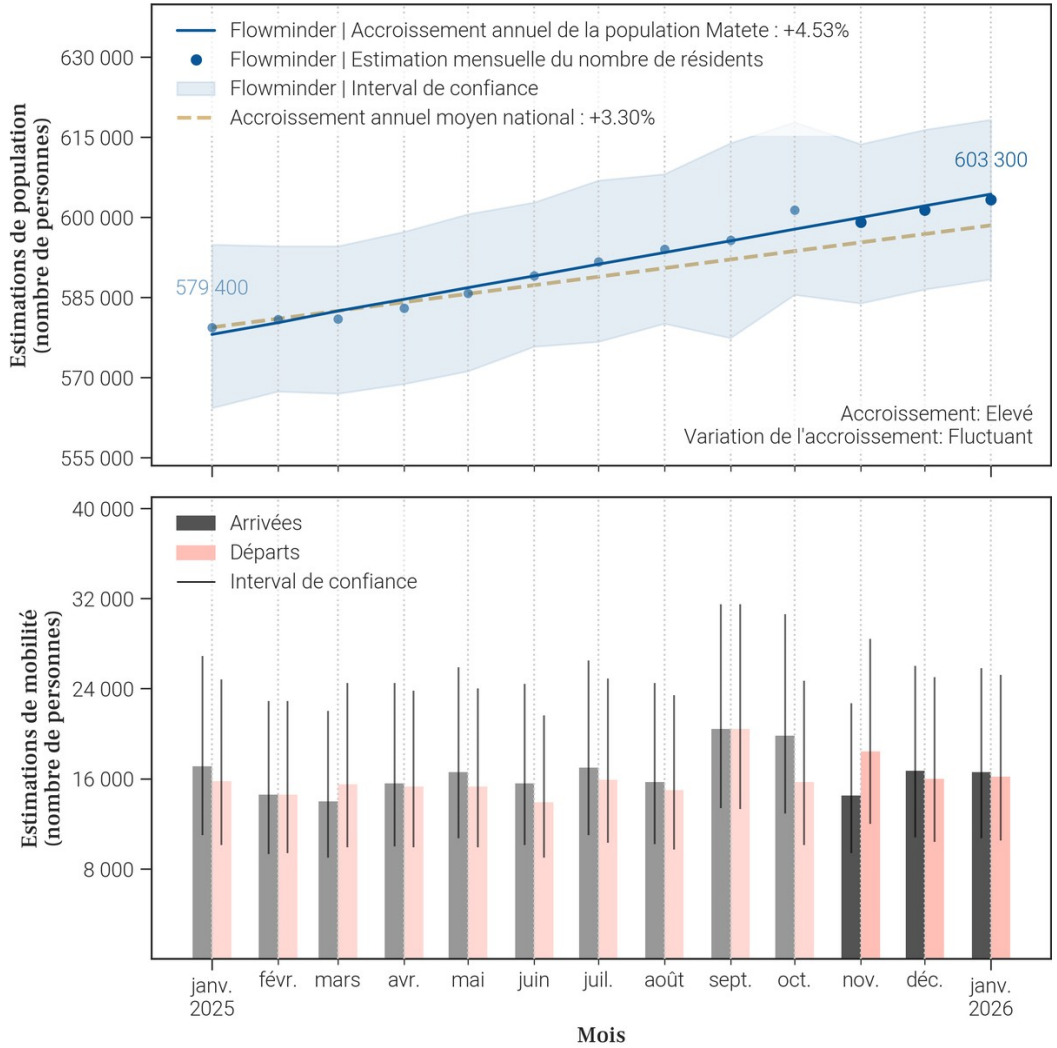

108.3. Données de population rapportées dans DHIS2[1]

Année	Estimation de population de DHIS2 (nombre de personnes)	Changement à l'année précédente (différence)	Changement à l'année précédente (pourcentage)
2025	522 465	+142 603	+37.54%
2024	379 862	X	X

- Le tableau et les graphiques montrent **le nombre de résidents dans Matete pour le mois de janvier 2026 et les 12 mois précédents**. Un 'résident' désigne ici une personne **ayant passé plus de 2 semaines dans Matete pour un mois donné**.
- Pour un mois en particulier, **le solde migratoire (arrivées moins les départs) n'est pas égal au changement de population, car il n'inclut pas l'accroissement naturel (naissances et décès)** de la population durant le mois.
- Une attention particulière doit être portée à la **différence d'échelle des axes d'ordonnées** (entre les mesures de population et de mobilité). Une attention particulière doit également être portée au **roulement de la population**, par exemple un large nombre d'arrivées ne changera pas la population de manière significative si le nombre de départs est lui aussi élevé.

Foreign, Commonwealth & Development Office
vodacom
FLOWMINDER.ORG

109. Mobilité : origine des flux importants (flux de plus de 100 personnes uniquement) à destination de Matete en janvier 2026

109.1. Tableau des estimations d'arrivées janvier 2026

Origine (Province)	Origine (Zone de santé)	Estimation des arrivées : nombre de personnes ayant quitté cette zone de santé pour Matete	Solde migratoire pour la connection (différence entre arrivées et départs)
Kinshasa	Kisenso	3 300	400
Kinshasa	Lemba	1 800	-100
Kinshasa	Limete	1 800	-100
Kinshasa	Gombe	800	400
Kinshasa	Masina 1	700	-100
Kinshasa	Ndjili	700	-200
Kinshasa	Kingabwa	600	0
Kinshasa	Nsele	500	-100
Kinshasa	Kalamu 1	300	-100
Kinshasa	Kasa Vubu	300	100
Kinshasa	Masina 2	300	-100
Kinshasa	Mont Ngafula 1	300	-100
Kinshasa	Selembao	300	-200
Kinshasa	Barumbu	200	0
Kinshasa	Binza Ozone	200	0
Kinshasa	Kikimi	200	0
Kinshasa	Kingasani	200	0
Kinshasa	Kinshasa	200	0
Kinshasa	Makala	200	0
Kinshasa	Ngaba	200	0

109.2. Carte des estimations d'arrivées janvier 2026

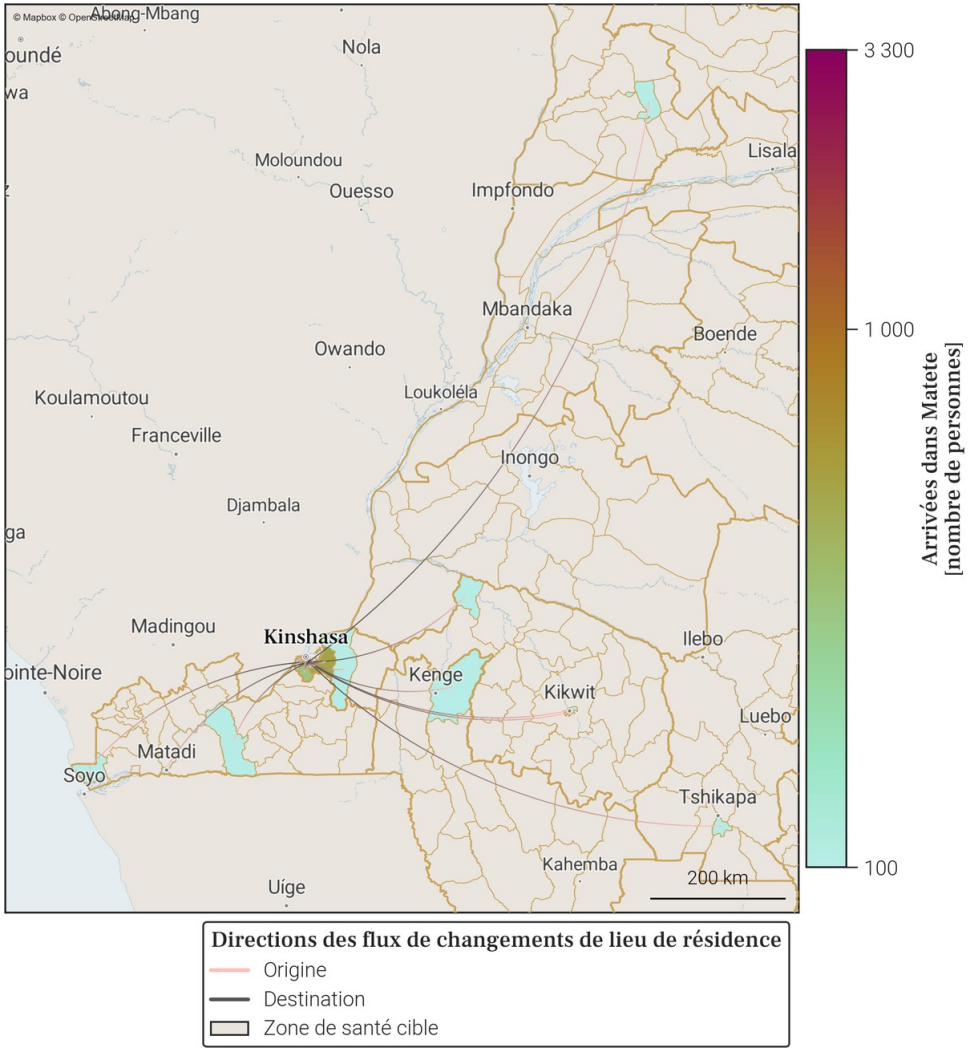

- Le tableau et la carte montrent **seulement une partie du nombre total de personnes qui sont arrivées dans Matete** au mois de janvier 2026, pour les connexions les plus importantes. En effet, **seules les arrivées de plus de 100 personnes dans Matete depuis une autre zone de santé sont représentées**. De plus, un maximum de 20 connections (par ordre d'importance) sont disponibles dans le tableau.
- Le nombre total de toutes les arrivées en janvier 2026 est disponible à la place dans la section page 1 : Variations mensuelles des estimations de population et de mobilité, dans le graphe et/ou tableau des estimations de mobilité.

Foreign, Commonwealth & Development Office
vodacom
FLOWMINDER.ORG

110. Mobilité : destinations des flux importants (flux de plus de 100 personnes uniquement) au départ de Matete en janvier 2026

110.1. Tableau des estimations de départs janvier 2026

Destination (Province)	Destination (Zone de santé)	Estimation des départs : nombre de personnes ayant quitté Matete pour cette zone de santé	Solde migratoire pour la connection (différence entre arrivées et départs)
Kinshasa	Kisenso	-2 900	400
Kinshasa	Lemba	-1 900	-100
Kinshasa	Limete	-1 900	-100
Kinshasa	Ndjili	-900	-200
Kinshasa	Masina 1	-800	-100
Kinshasa	Kingabwa	-600	0
Kinshasa	Nsele	-600	-100
Kinshasa	Selembao	-500	-200
Kinshasa	Gombe	-400	400
Kinshasa	Kalamu 1	-400	-100
Kinshasa	Masina 2	-400	-100
Kinshasa	Mont Ngafula 1	-400	-100
Kinshasa	Barumbu	-200	0
Kinshasa	Binza Ozone	-200	0
Kinshasa	Biyela	-200	-100
Kinshasa	Kasa Vubu	-200	100
Kinshasa	Kikimi	-200	0
Kinshasa	Kimbanseke	-200	-100
Kinshasa	Kingasani	-200	0
Kinshasa	Kinshasa	-200	0

110.2. Carte des estimations de départs janvier 2026

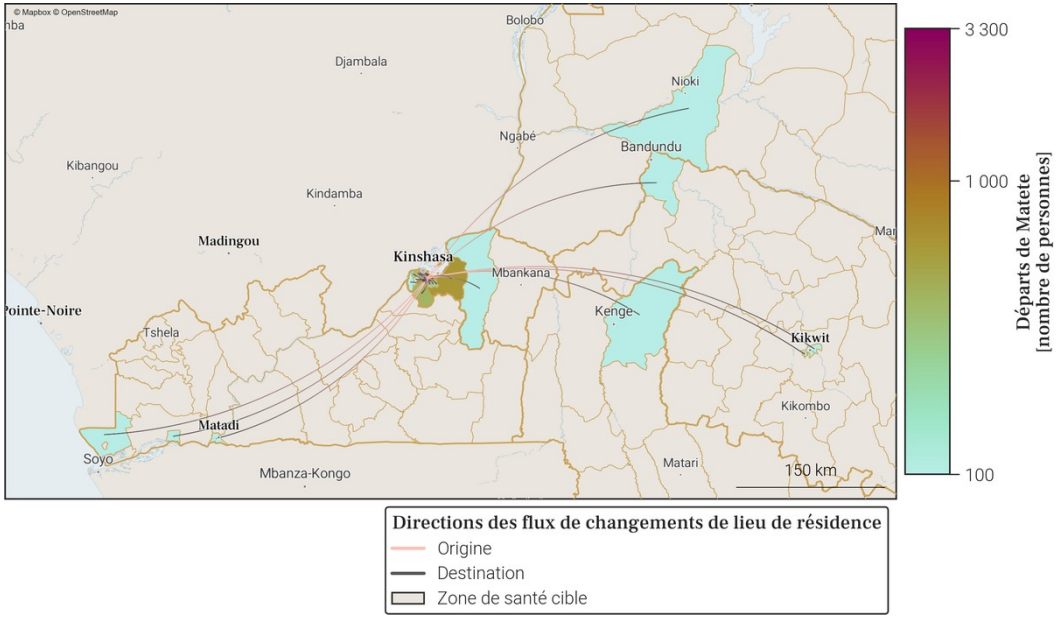

- Le tableau et la carte montrent **seulement une partie du nombre total de personnes qui sont parties de Matete** au mois de janvier 2026, pour les connexions les plus importantes. En effet, **seuls les départs de plus de 100 personnes de Matete vers une autre zone de santé sont représentés**. De plus, un maximum de 20 connections (par ordre d'importance) sont disponibles dans le tableau.
- Le nombre total de tout les départs en janvier 2026 est disponible à la place dans la section page 1 : Variations mensuelles des estimations de population et de mobilité, dans le graphe et/ou tableau des estimations de mobilité.

Foreign, Commonwealth & Development Office
vodacom
FLOWMINDER.ORG

111. Localisation de la zone de santé

111.1. Carte des provinces

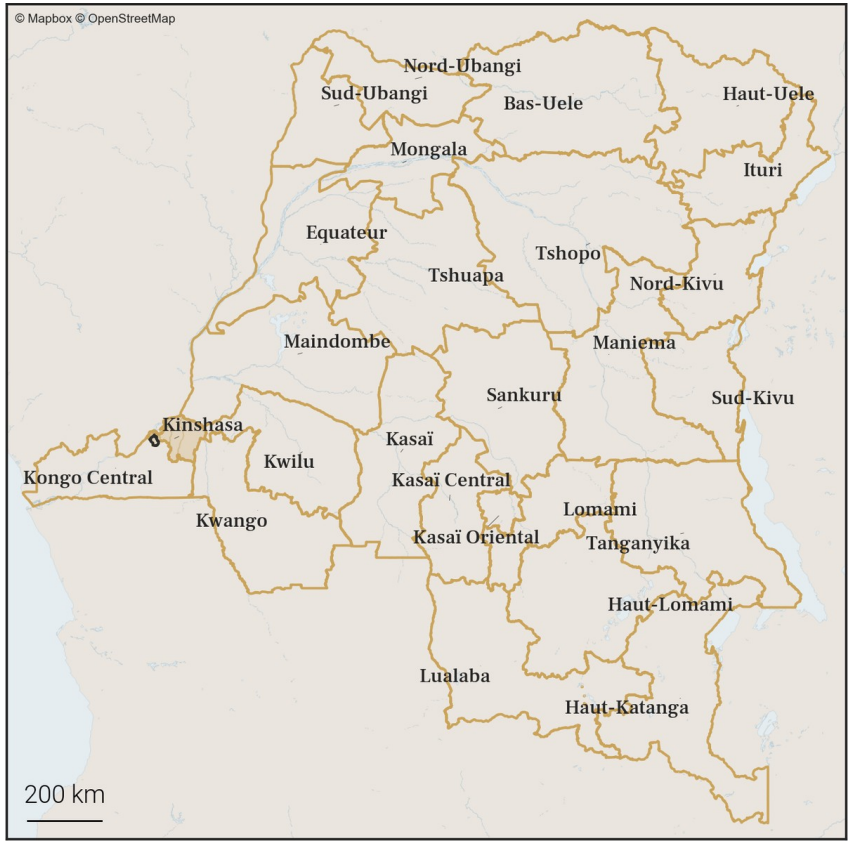

111.2. Carte des zones de santé

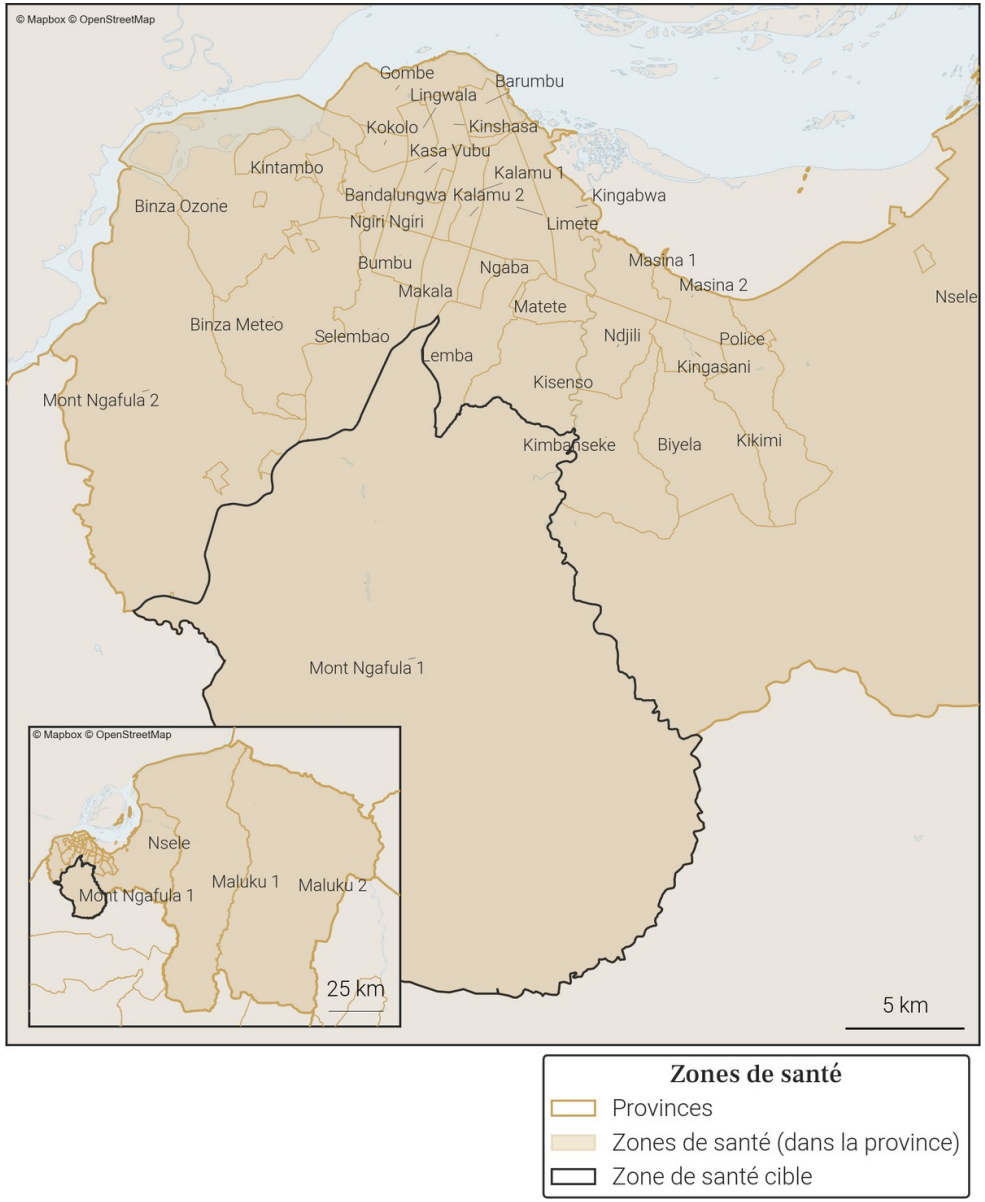

Zones de santé
- Provinces
- Zones de santé (dans la province)
- Zone de santé cible

Foreign, Commonwealth & Development Office
vodacom
FLOWMINDER.ORG

112. Variations mensuelles des estimations de population et de mobilité sur une année

112.1. Tableau des estimations de population et de mobilité

Date (année-mois)	Estimation de population (nombre de personnes)	Changement au mois précédent (différence)	Changement au mois précédent (pourcentage)	Arrivées estimées (nombre de personnes)	Départs estimés (nombre de personnes)	Solde migratoire (différence), accroissement naturel exclus
2026-01	**634 000**	**+1 500**	**+0.24%**	**+23 000**	**-23 200**	**-200**
2025-12	**632 500**	**+4 300**	**+0.68%**	**+24 100**	**-21 500**	**+2 600**
2025-11	**628 200**	**+6 500**	**+1.05%**	**+25 200**	**-20 500**	**+4 700**
2025-10	621 700	+3 800	+0.61%	+24 300	-22 100	+2 200
2025-09	617 900	+4 000	+0.65%	+25 600	-23 300	+2 300
2025-08	613 900	+1 800	+0.29%	+21 800	-21 600	+200
2025-07	612 100	+2 600	+0.43%	+21 900	-21 000	+900
2025-06	609 500	+3 800	+0.63%	+21 400	-19 300	+2 100
2025-05	605 700	+7 100	+1.19%	+26 200	-20 700	+5 500
2025-04	598 600	+3 300	+0.55%	+20 200	-18 500	+1 700
2025-03	595 300	-200	-0.03%	+20 200	-22 000	-1 800
2025-02	595 500	+2 800	+0.47%	+20 000	-18 800	+1 200
2025-01	592 700	+3 100	+0.53%	+23 200	-21 800	+1 400

Taux moyen d'accroissement de la population (TMAP) sur l'année	TMAP sur les 6 premiers mois (janvier 2025 à juillet 2025)	TMAP sur les 6 derniers mois (juillet 2025 à janvier 2026)
+7.37%	+3.49%	+3.96%

112.2. Graphes des estimations de population et de mobilité

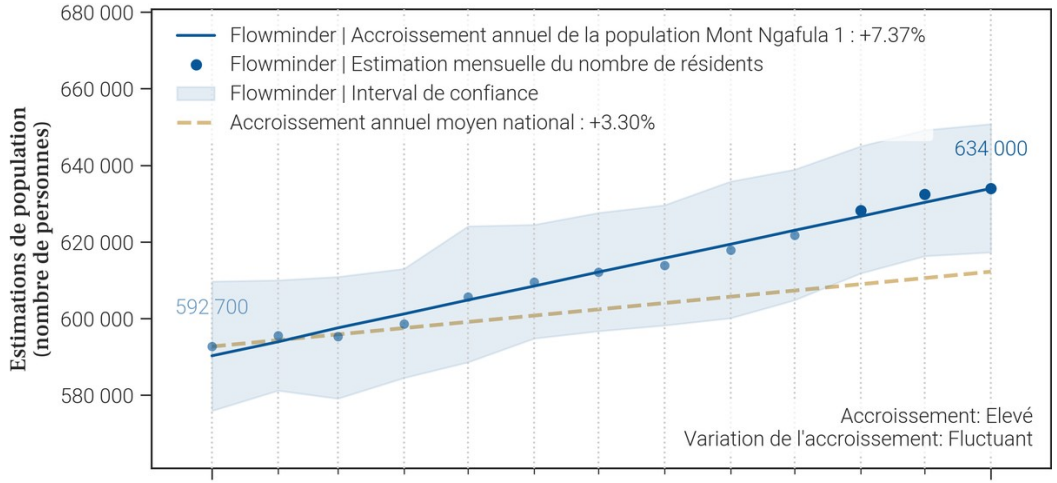

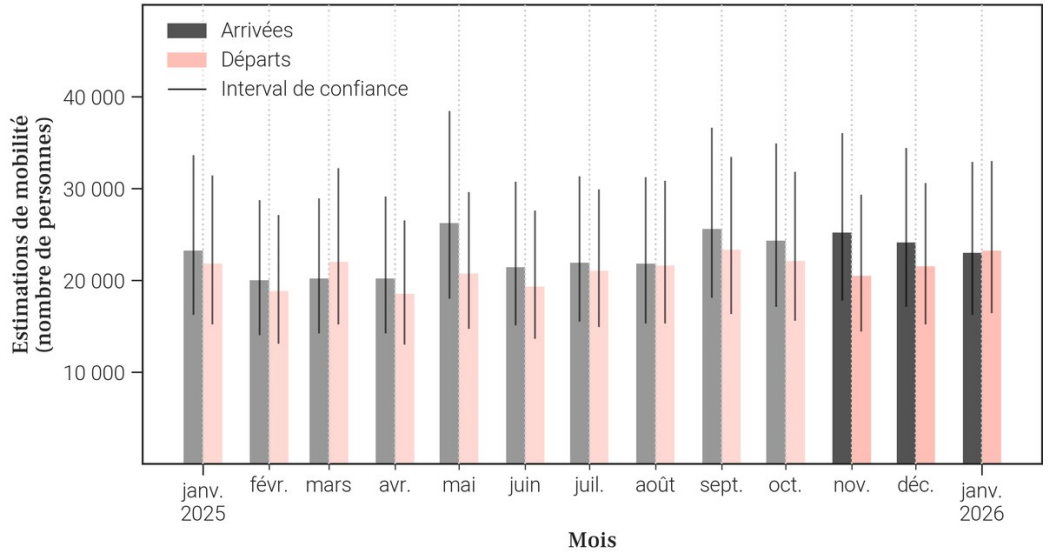

112.3. Données de population rapportées dans DHIS2[1]

Année	Estimation de population de DHIS2 (nombre de personnes)	Changement à l'année précédente (différence)	Changement à l'année précédente (pourcentage)
2025	555 786	+140 058	+33.69%
2024	415 728	X	X

- Le tableau et les graphiques montrent **le nombre de résidents dans Mont Ngafula 1 pour le mois de janvier 2026 et les 12 mois précédents**. Un 'résident' désigne ici une personne **ayant passé plus de 2 semaines dans Mont Ngafula 1 pour un mois donné**.
- Pour un mois en particulier, **le solde migratoire (arrivées moins les départs) n'est pas égal au changement de population, car il n'inclut pas l'accroissement naturel (naissances et décès)** de la population durant le mois.
- Une attention particulière doit être portée à la **différence d'échelle des axes d'ordonnées** (entre les mesures de population et de mobilité). Une attention particulière doit également être portée au **roulement de la population**, par exemple un large nombre d'arrivées ne changera pas la population de manière significative si le nombre de départs est lui aussi élevé.

Foreign, Commonwealth & Development Office
vodacom
FLOWMINDER.ORG

113. Mobilité : origine des flux importants (flux de plus de 100 personnes uniquement) à destination de Mont Ngafula 1 en janvier 2026

113.1. Tableau des estimations d'arrivées janvier 2026

Origine (Province)	Origine (Zone de santé)	Estimation des arrivées : nombre de personnes ayant quitté cette zone de santé pour Mont Ngafula 1	Solde migratoire pour la connection (différence entre arrivées et départs)
Kinshasa	Selembao	3 200	-1 700
Kinshasa	Lemba	2 400	0
Kinshasa	Mont Ngafula 2	1 900	-600
Kinshasa	Kisenso	1 600	800
Kinshasa	Nsele	1 100	100
Kinshasa	Binza Meteo	900	-100
Kinshasa	Kimbanseke	800	300
Kinshasa	Binza Ozone	600	0
Kinshasa	Gombe	600	200
Kinshasa	Kokolo	600	100
Kinshasa	Kingabwa	500	100
Kinshasa	Limete	500	0
Kinshasa	Matete	400	100
Kinshasa	Ndjili	400	-100
Kinshasa	Kinshasa	300	100
Kinshasa	Makala	300	100
Kongo Central	Massa	300	-100
Kinshasa	Bandalungwa	200	0
Kinshasa	Barumbu	200	0
Kinshasa	Kalamu 1	200	0

113.2. Carte des estimations d'arrivées janvier 2026

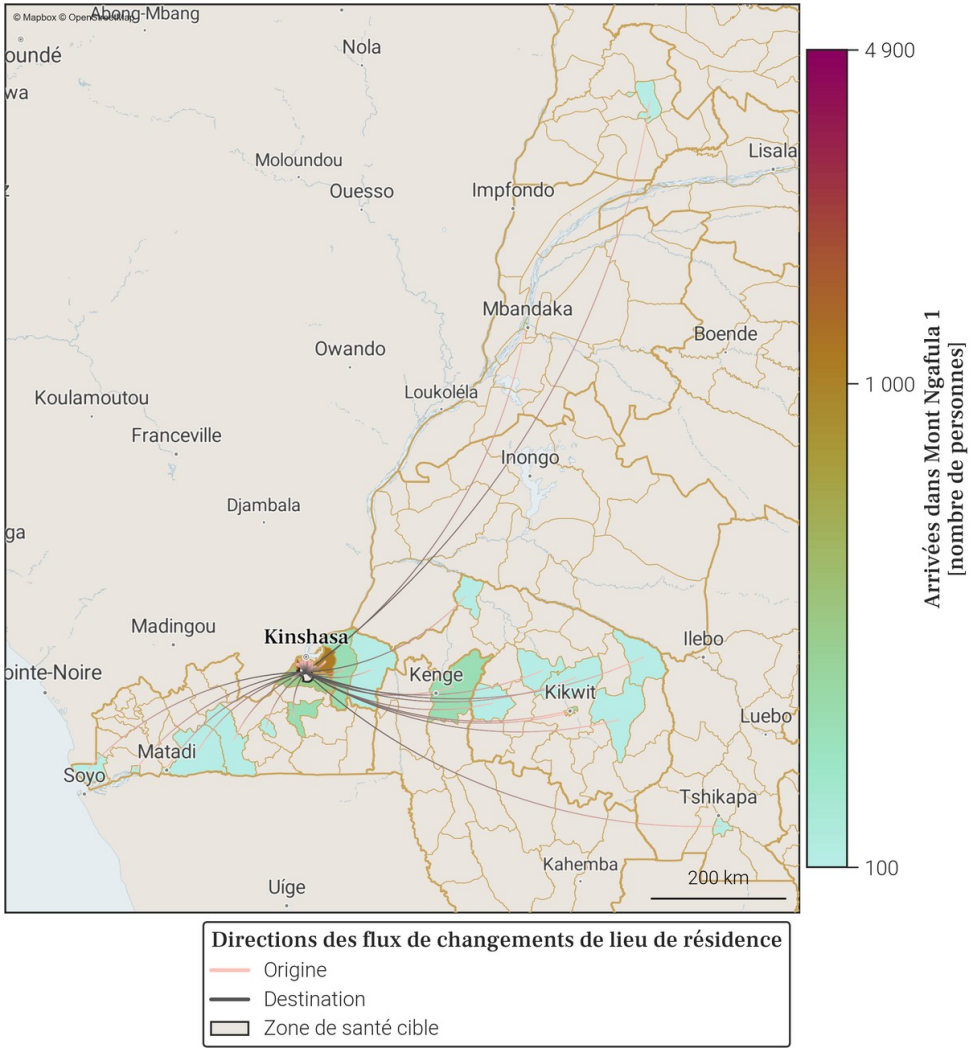

- Le tableau et la carte montrent **seulement une partie du nombre total de personnes qui sont arrivées dans Mont Ngafula 1** au mois de janvier 2026, pour les connexions les plus importantes. En effet, **seules les arrivées de plus de 100 personnes dans Mont Ngafula 1 depuis une autre zone de santé sont représentées**. De plus, un maximum de 20 connections (par ordre d'importance) sont disponibles dans le tableau.
- Le nombre total de toutes les arrivées en janvier 2026 est disponible à la place dans la section page 1 : Variations mensuelles des estimations de population et de mobilité, dans le graphe et/ou tableau des estimations de mobilité.

Foreign, Commonwealth & Development Office
vodacom
FLOWMINDER.ORG

114. Mobilité : destinations des flux importants (flux de plus de 100 personnes uniquement) au départ de Mont Ngafula 1 en janvier 2026

114.1. Tableau des estimations de départs janvier 2026

Destination (Province)	Destination (Zone de santé)	Estimation des départs : nombre de personnes ayant quitté Mont Ngafula 1 pour cette zone de santé	Solde migratoire pour la connection (différence entre arrivées et départs)
Kinshasa	Selembao	-4 900	-1 700
Kinshasa	Mont Ngafula 2	-2 500	-600
Kinshasa	Lemba	-2 400	0
Kinshasa	Binza Meteo	-1 000	-100
Kinshasa	Nsele	-1 000	100
Kinshasa	Kisenso	-800	800
Kinshasa	Binza Ozone	-600	0
Kinshasa	Kimbanseke	-500	300
Kinshasa	Kokolo	-500	100
Kinshasa	Limete	-500	0
Kinshasa	Ndjili	-500	-100
Kinshasa	Gombe	-400	200
Kinshasa	Kingabwa	-400	100
Kongo Central	Massa	-400	-100
Kinshasa	Kikimi	-300	-100
Kinshasa	Masina 1	-300	-100
Kinshasa	Masina 2	-300	-100
Kinshasa	Matete	-300	100
Kinshasa	Ngaba	-300	-100
Kinshasa	Bandalungwa	-200	0

114.2. Carte des estimations de départs janvier 2026

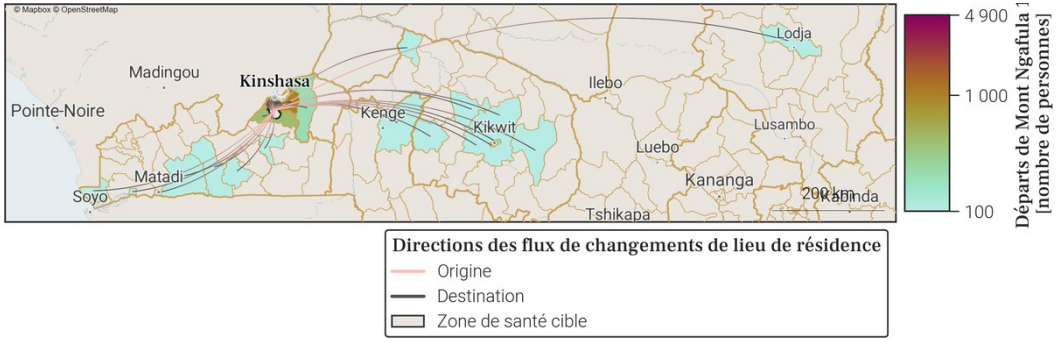

- Le tableau et la carte montrent **seulement une partie du nombre total de personnes qui sont parties de Mont Ngafula 1** au mois de janvier 2026, pour les connexions les plus importantes. En effet, **seuls les départs de plus de 100 personnes de Mont Ngafula 1 vers une autre zone de santé sont représentés**. De plus, un maximum de 20 connections (par ordre d'importance) sont disponibles dans le tableau.
- Le nombre total de tout les départs en janvier 2026 est disponible à la place dans la section page 1 : Variations mensuelles des estimations de population et de mobilité, dans le graphe et/ou tableau des estimations de mobilité.

Foreign, Commonwealth & Development Office
vodacom
FLOWMINDER.ORG

115. Localisation de la zone de santé

115.1. Carte des provinces

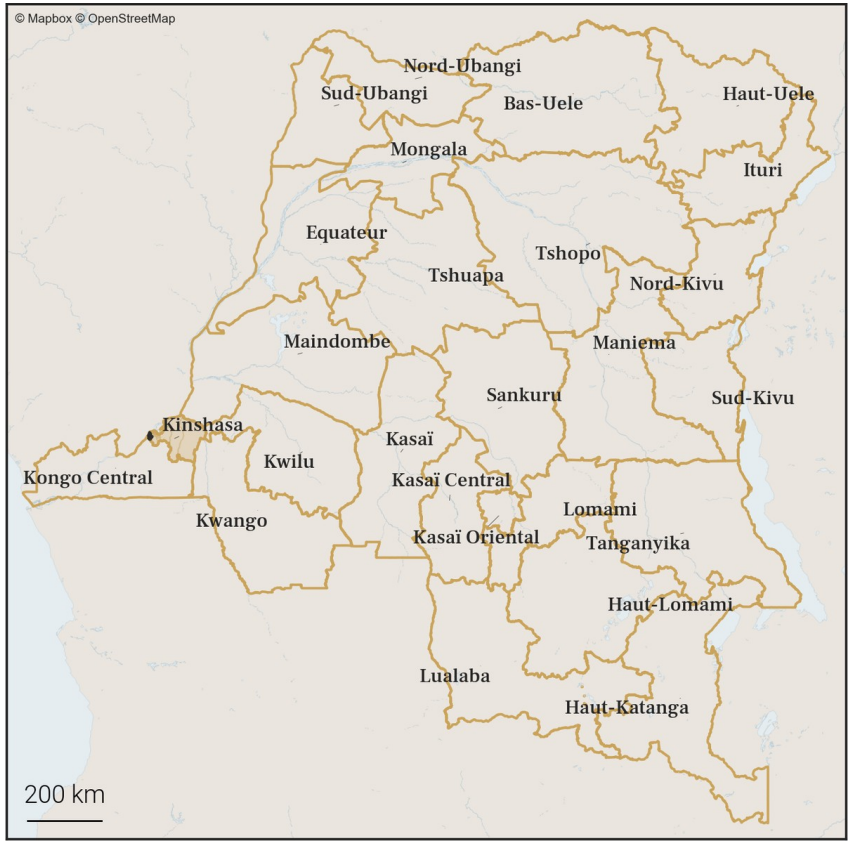

115.2. Carte des zones de santé

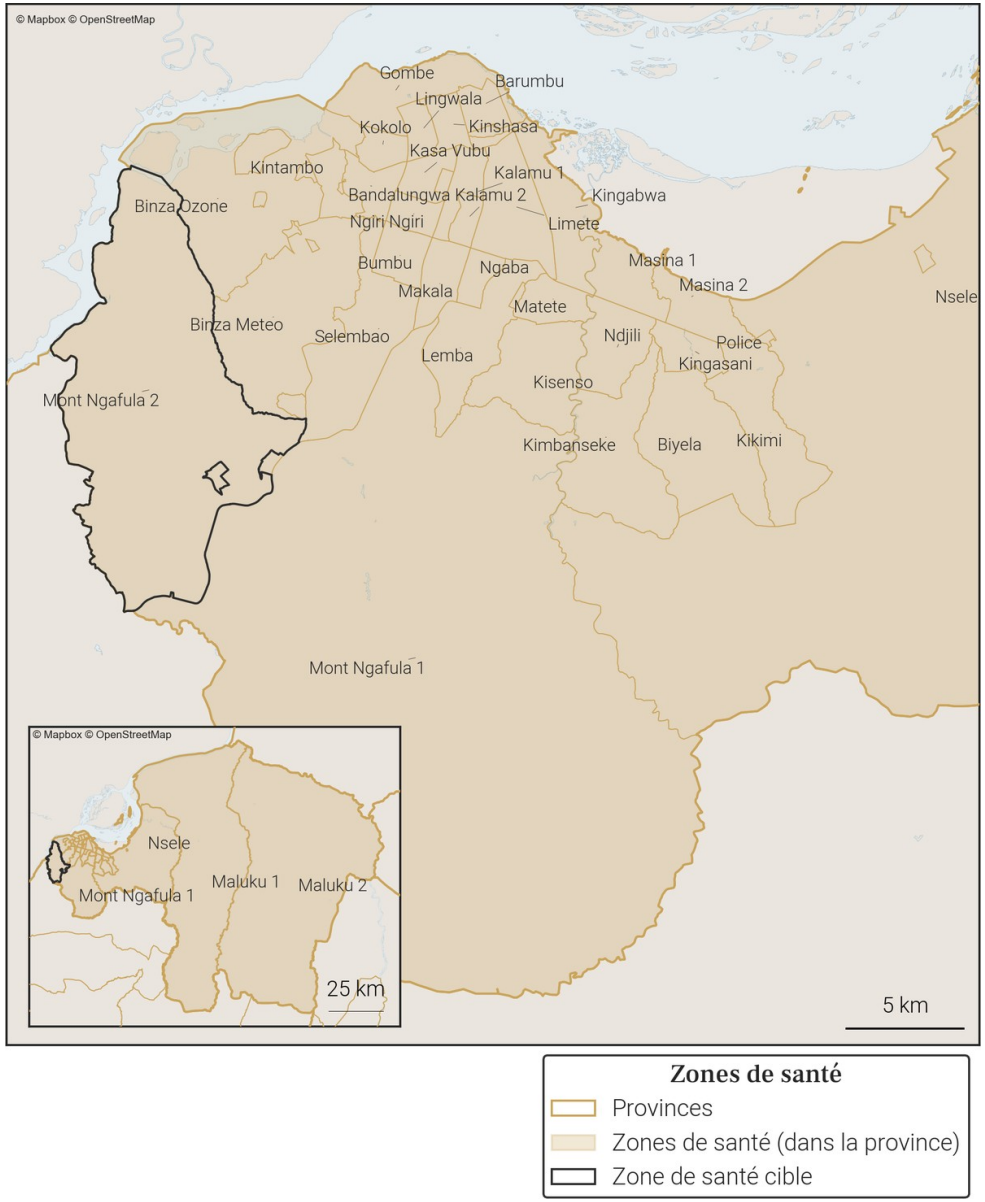

Foreign, Commonwealth & Development Office
vodacom
FLOWMINDER.ORG

116. Variations mensuelles des estimations de population et de mobilité sur une année

116.1. Tableau des estimations de population et de mobilité

Date (année-mois)	Estimation de population (nombre de personnes)	Changement au mois précédent (différence)	Changement au mois précédent (pourcentage)	Arrivées estimées (nombre de personnes)	Départs estimés (nombre de personnes)	Solde migratoire (différence), accroissement naturel exclus
2026-01	**344 200**	**+2 800**	**+0.82%**	**+17 400**	**-15 600**	**+1 800**
2025-12	**341 400**	**+1 600**	**+0.47%**	**+16 600**	**-15 900**	**+700**
2025-11	**339 800**	**+2 100**	**+0.62%**	**+16 400**	**-15 300**	**+1 100**
2025-10	337 700	+1 800	+0.54%	+17 100	-16 200	+900
2025-09	335 900	-700	-0.21%	+17 000	-18 600	-1 600
2025-08	336 600	+2 700	+0.81%	+17 500	-15 700	+1 800
2025-07	333 900	+1 600	+0.48%	+17 100	-16 400	+700
2025-06	332 300	-1 200	-0.36%	+15 400	-17 500	-2 100
2025-05	333 500	+700	+0.21%	+16 700	-16 900	-200
2025-04	332 800	+2 900	+0.88%	+16 200	-14 200	+2 000
2025-03	329 900	+1 600	+0.49%	+15 800	-15 100	+700
2025-02	328 300	-1 000	-0.3%	+15 000	-16 800	-1 800
2025-01	329 300	+3 300	+1.01%	+19 300	-16 900	+2 400

Taux moyen d'accroissement de la population (TMAP) sur l'année	TMAP sur les 6 premiers mois (janvier 2025 à juillet 2025)	TMAP sur les 6 derniers mois (juillet 2025 à janvier 2026)
+4.37%	+1.65%	+2.85%

116.2. Graphes des estimations de population et de mobilité

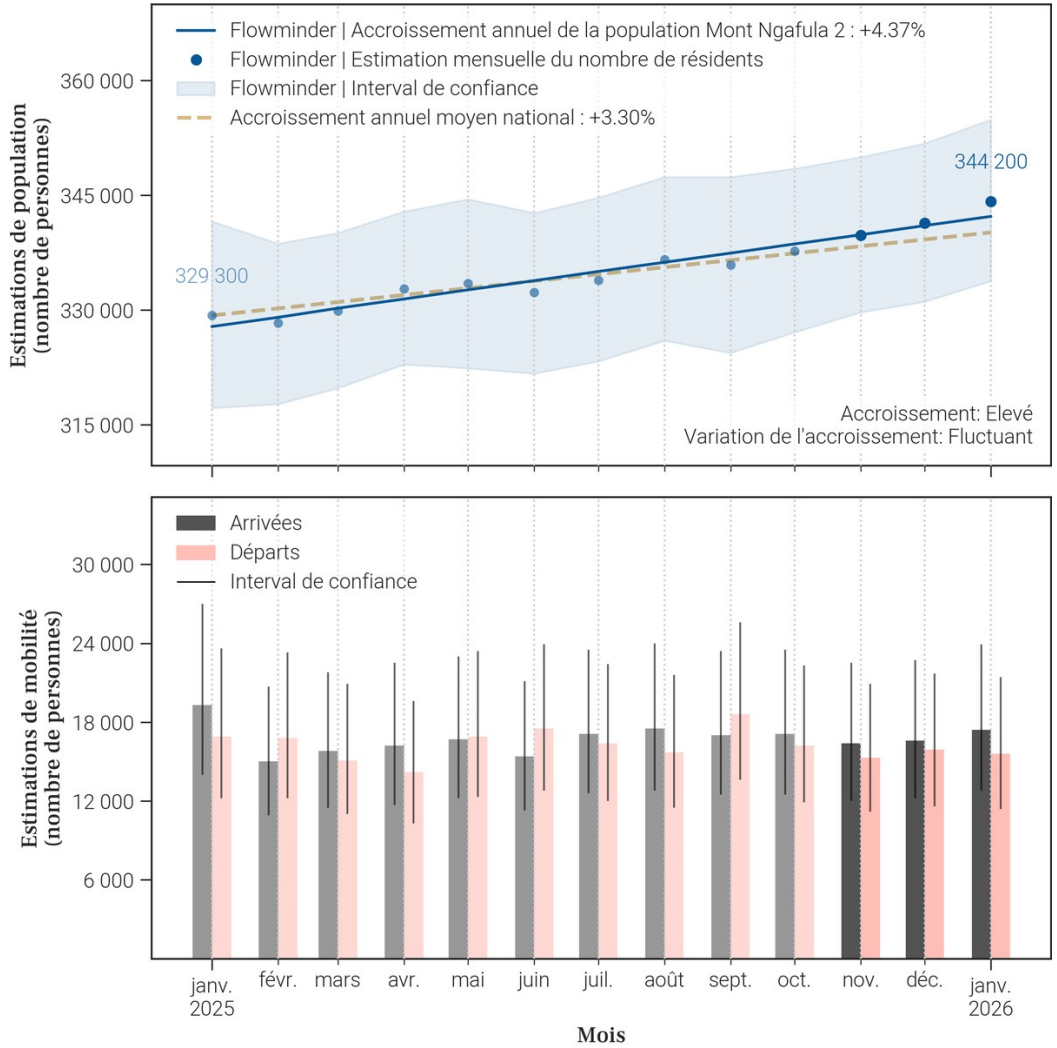

116.3. Données de population rapportées dans DHIS2[1]

Année	Estimation de population de DHIS2 (nombre de personnes)	Changement à l'année précédente (différence)	Changement à l'année précédente (pourcentage)
2025	386 757	+105 882	+37.7%
2024	280 875	X	X

- Le tableau et les graphiques montrent **le nombre de résidents dans Mont Ngafula 2 pour le mois de janvier 2026 et les 12 mois précédents**. Un 'résident' désigne ici une personne **ayant passé plus de 2 semaines dans Mont Ngafula 2 pour un mois donné**.
- Pour un mois en particulier, **le solde migratoire (arrivées moins les départs) n'est pas égal au changement de population, car il n'inclut pas l'accroissement naturel (naissances et décès)** de la population durant le mois.
- Une attention particulière doit être portée à la **différence d'échelle des axes d'ordonnées** (entre les mesures de population et de mobilité). Une attention particulière doit également être portée au **roulement de la population**, par exemple un large nombre d'arrivées ne changera pas la population de manière significative si le nombre de départs est lui aussi élevé.

Foreign, Commonwealth & Development Office
vodacom
FLOWMINDER.ORG

117. Mobilité : origine des flux importants (flux de plus de 100 personnes uniquement) à destination de Mont Ngafula 2 en janvier 2026

117.1. Tableau des estimations d'arrivées janvier 2026

Origine (Province)	Origine (Zone de santé)	Estimation des arrivées : nombre de personnes ayant quitté cette zone de santé pour Mont Ngafula 2	Solde migratoire pour la connection (différence entre arrivées et départs)
Kinshasa	Binza Ozone	4 000	100
Kinshasa	Binza Meteo	2 500	-100
Kinshasa	Mont Ngafula 1	2 500	600
Kinshasa	Gombe	1 000	500
Kinshasa	Kokolo	900	300
Kinshasa	Selembao	800	-200
Kinshasa	Nsele	400	0
Kinshasa	Kintambo	300	100
Kinshasa	Bandalungwa	200	0
Kinshasa	Lemba	200	0
Kinshasa	Limete	200	0
Kongo Central	Massa	200	0
Kinshasa	Barumbu	100	0
Kinshasa	Biyela	100	0
Kinshasa	Bumbu	100	0
Kinshasa	Kalamu 1	100	0
Kinshasa	Kasa Vubu	100	0
Kinshasa	Kikimi	100	0
Kinshasa	Kimbanseke	100	0
Kinshasa	Kingabwa	100	0

117.2. Carte des estimations d'arrivées janvier 2026

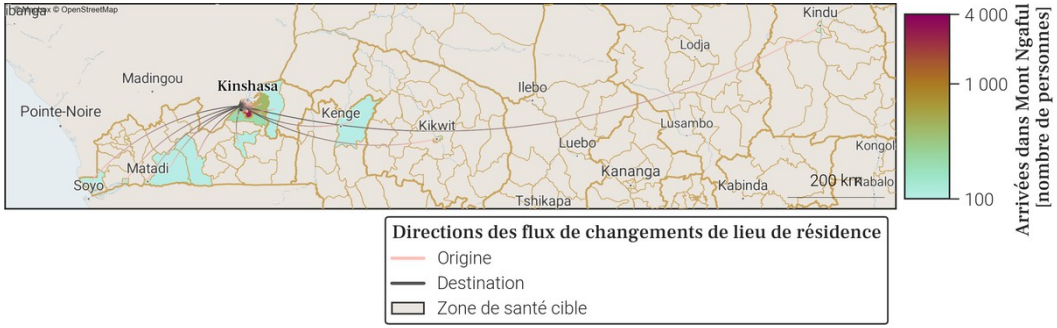

- Le tableau et la carte montrent **seulement une partie du nombre total de personnes qui sont arrivées dans Mont Ngafula 2** au mois de janvier 2026, pour les connexions les plus importantes. En effet, **seules les arrivées de plus de 100 personnes dans Mont Ngafula 2 depuis une autre zone de santé sont représentées**. De plus, un maximum de 20 connections (par ordre d'importance) sont disponibles dans le tableau.
- Le nombre total de toutes les arrivées en janvier 2026 est disponible à la place dans la section page 1 : Variations mensuelles des estimations de population et de mobilité, dans le graphe et/ou tableau des estimations de mobilité.

Foreign, Commonwealth & Development Office
vodacom
FLOWMINDER.ORG

118. Mobilité : destinations des flux importants (flux de plus de 100 personnes uniquement) au départ de Mont Ngafula 2 en janvier 2026

118.1. Tableau des estimations de départs janvier 2026

Destination (Province)	Destination (Zone de santé)	Estimation des départs : nombre de personnes ayant quitté Mont Ngafula 2 pour cette zone de santé	Solde migratoire pour la connection (différence entre arrivées et départs)
Kinshasa	Binza Ozone	-3 900	100
Kinshasa	Binza Meteo	-2 600	-100
Kinshasa	Mont Ngafula 1	-1 900	600
Kinshasa	Selembao	-1 000	-200
Kinshasa	Kokolo	-600	300
Kinshasa	Gombe	-500	500
Kinshasa	Nsele	-400	0
Kinshasa	Bandalungwa	-200	0
Kinshasa	Kintambo	-200	100
Kinshasa	Lemba	-200	0
Kinshasa	Limete	-200	0
Kongo Central	Massa	-200	0
Kinshasa	Barumbu	-100	0
Kinshasa	Biyela	-100	0
Kinshasa	Bumbu	-100	0
Kinshasa	Kalamu 1	-100	0
Kinshasa	Kasa Vubu	-100	0
Kinshasa	Kikimi	-100	0
Kinshasa	Kimbanseke	-100	0
Kinshasa	Kingabwa	-100	0

118.2. Carte des estimations de départs janvier 2026

- Le tableau et la carte montrent **seulement une partie du nombre total de personnes qui sont parties de Mont Ngafula 2** au mois de janvier 2026, pour les connexions les plus importantes. En effet, **seuls les départs de plus de 100 personnes de Mont Ngafula 2 vers une autre zone de santé sont représentés**. De plus, un maximum de 20 connections (par ordre d'importance) sont disponibles dans le tableau.
- Le nombre total de tout les départs en janvier 2026 est disponible à la place dans la section page 1 : Variations mensuelles des estimations de population et de mobilité, dans le graphe et/ou tableau des estimations de mobilité.

Foreign, Commonwealth & Development Office
vodacom
FLOWMINDER.ORG

119. Localisation de la zone de santé

119.1. Carte des provinces

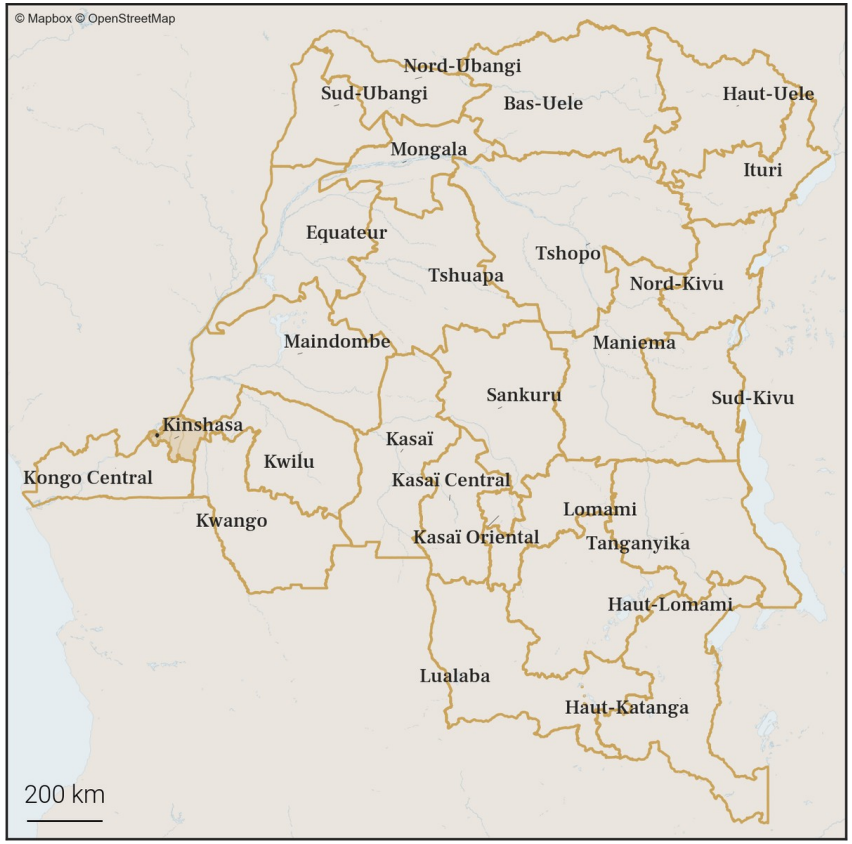

119.2. Carte des zones de santé

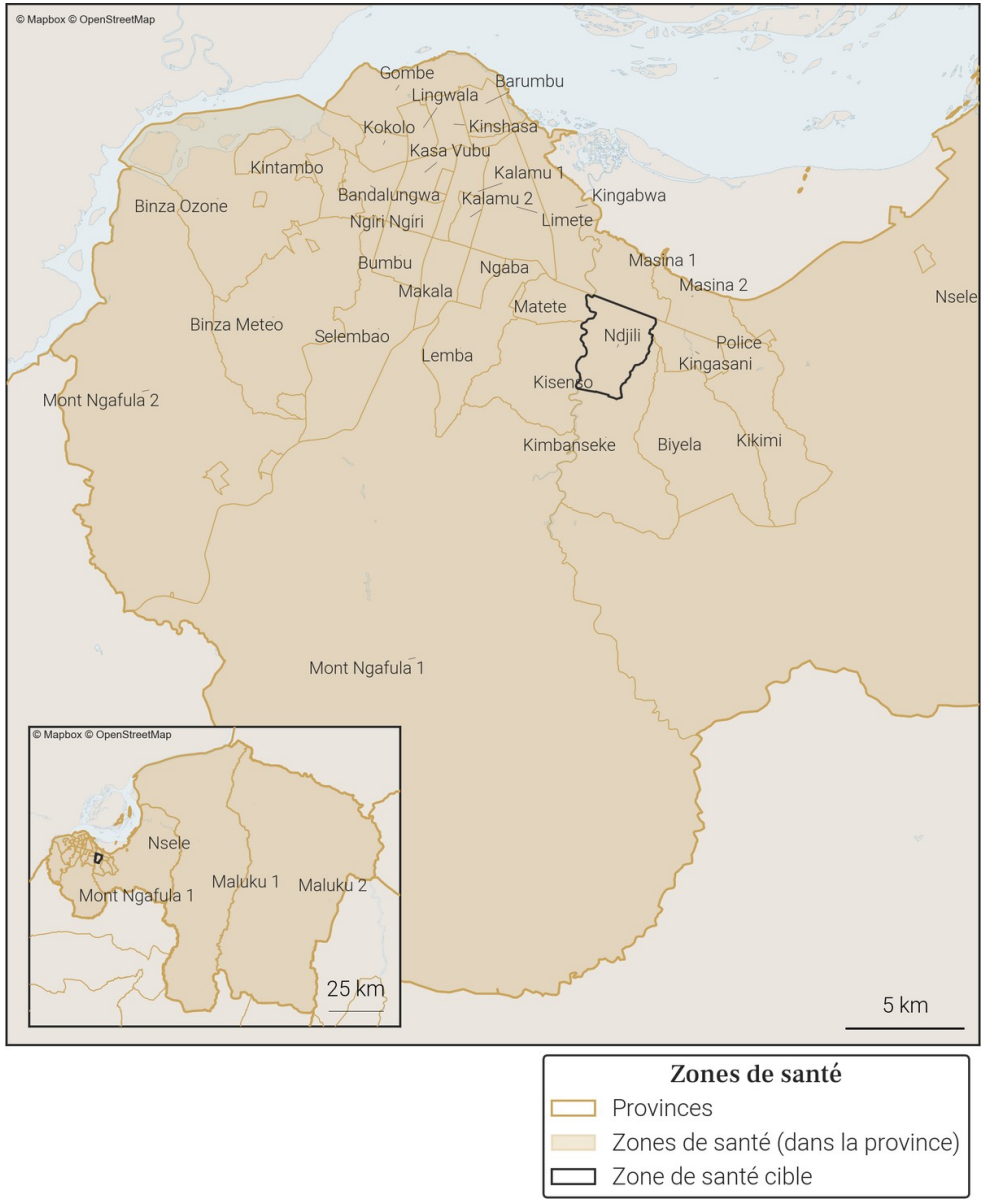

Zones de santé
- Provinces
- Zones de santé (dans la province)
- Zone de santé cible

Foreign, Commonwealth & Development Office
vodacom
FLOWMINDER.ORG

120. Variations mensuelles des estimations de population et de mobilité sur une année

120.1. Tableau des estimations de population et de mobilité

Date (année-mois)	Estimation de population (nombre de personnes)	Changement au mois précédent (différence)	Changement au mois précédent (pourcentage)	Arrivées estimées (nombre de personnes)	Départs estimés (nombre de personnes)	Solde migratoire (différence), accroissement naturel exclus
2026-01	**721 800**	**+4 100**	**+0.57%**	**+17 600**	**-15 500**	**+2 100**
2025-12	**717 700**	**+3 700**	**+0.52%**	**+16 900**	**-15 100**	**+1 800**
2025-11	**714 000**	**+1 900**	**+0.27%**	**+16 300**	**-16 300**	**0**
2025-10	712 100	+1 800	+0.25%	+17 300	-17 400	-100
2025-09	710 300	+1 200	+0.17%	+19 800	-20 500	-700
2025-08	709 100	+1 600	+0.23%	+16 900	-17 200	-300
2025-07	707 500	+1 400	+0.2%	+16 600	-17 100	-500
2025-06	706 100	+2 600	+0.37%	+16 300	-15 600	+700
2025-05	703 500	+2 300	+0.33%	+17 000	-16 600	+400
2025-04	701 200	-900	-0.13%	+14 600	-17 300	-2 700
2025-03	702 100	+3 200	+0.46%	+16 600	-15 300	+1 300
2025-02	698 900	+2 100	+0.3%	+15 600	-15 400	+200
2025-01	696 800	+3 500	+0.5%	+18 500	-16 800	+1 700

Taux moyen d'accroissement de la population (TMAP) sur l'année	TMAP sur les 6 premiers mois (janvier 2025 à juillet 2025)	TMAP sur les 6 derniers mois (juillet 2025 à janvier 2026)
+3.23%	+1.47%	+1.93%

120.2. Graphes des estimations de population et de mobilité

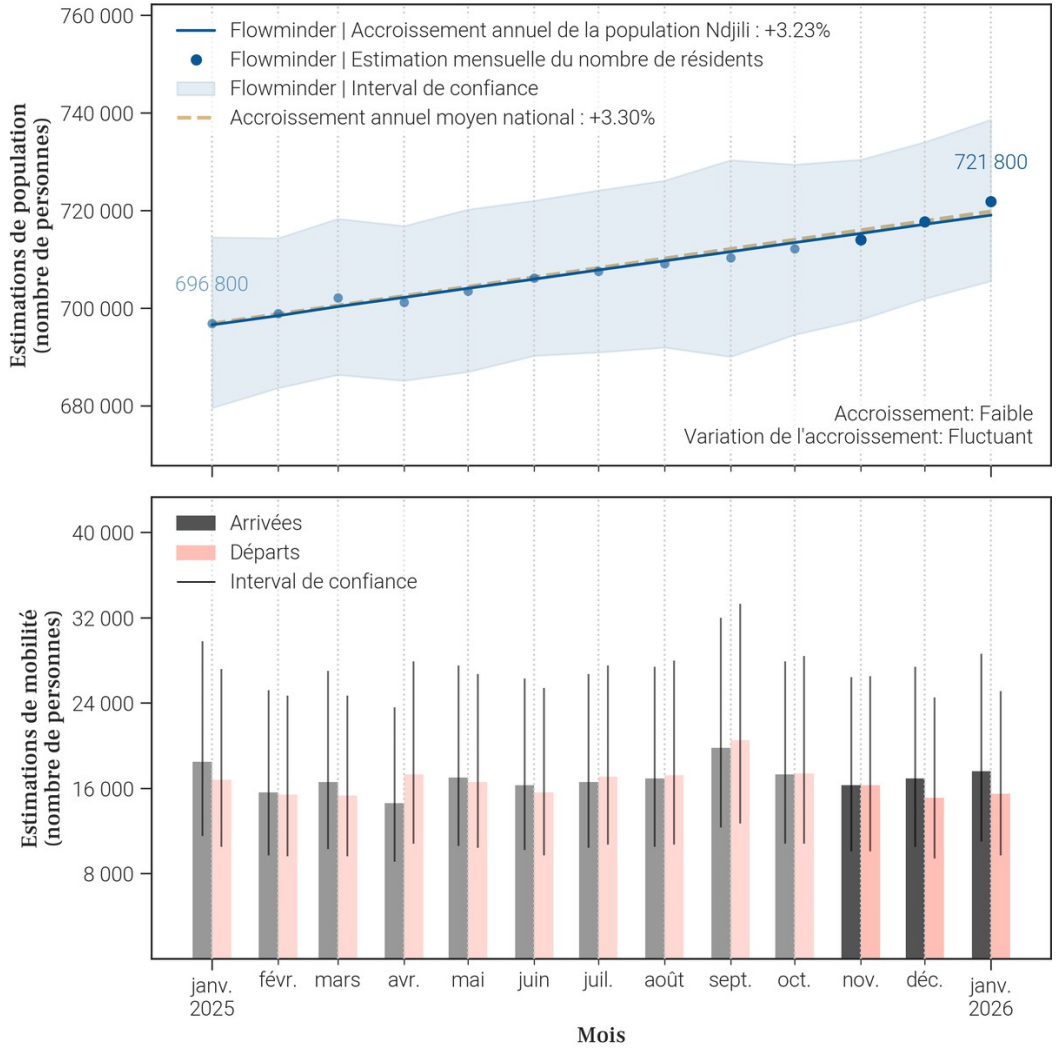

120.3. Données de population rapportées dans DHIS2[1]

Année	Estimation de population de DHIS2 (nombre de personnes)	Changement à l'année précédente (différence)	Changement à l'année précédente (pourcentage)
2025	604 897	+166 276	+37.91%
2024	438 621	X	X

- Le tableau et les graphiques montrent **le nombre de résidents dans Ndjili pour le mois de janvier 2026 et les 12 mois précédents**. Un 'résident' désigne ici une personne **ayant passé plus de 2 semaines dans Ndjili pour un mois donné**.
- Pour un mois en particulier, **le solde migratoire (arrivées moins les départs) n'est pas égal au changement de population, car il n'inclut pas l'accroissement naturel (naissances et décès)** de la population durant le mois.
- Une attention particulière doit être portée à la **différence d'échelle des axes d'ordonnées** (entre les mesures de population et de mobilité). Une attention particulière doit également être portée au **roulement de la population**, par exemple un large nombre d'arrivées ne changera pas la population de manière significative si le nombre de départs est lui aussi élevé.

Foreign, Commonwealth & Development Office
vodacom
FLOWMINDER.ORG

121. Mobilité : origine des flux importants (flux de plus de 100 personnes uniquement) à destination de Ndjili en janvier 2026

121.1. Tableau des estimations d'arrivées janvier 2026

Origine (Province)	Origine (Zone de santé)	Estimation des arrivées : nombre de personnes ayant quitté cette zone de santé pour Ndjili	Solde migratoire pour la connection (différence entre arrivées et départs)
Kinshasa	Kimbanseke	2 700	200
Kinshasa	Masina 1	2 500	400
Kinshasa	Kingasani	1 300	100
Kinshasa	Kisenso	1 100	200
Kinshasa	Nsele	1 000	0
Kinshasa	Matete	900	200
Kinshasa	Limete	700	200
Kinshasa	Masina 2	700	0
Kinshasa	Gombe	600	300
Kinshasa	Mont Ngafula 1	500	100
Kinshasa	Lemba	400	100
Kinshasa	Biyela	300	-200
Kinshasa	Kikimi	300	0
Kinshasa	Kingabwa	300	0
Kinshasa	Barumbu	200	100
Kinshasa	Binza Ozone	200	0
Kinshasa	Kalamu 1	200	100
Kinshasa	Kasa Vubu	200	100
Kinshasa	Kinshasa	200	100
Kinshasa	Maluku 1	200	0

121.2. Carte des estimations d'arrivées janvier 2026

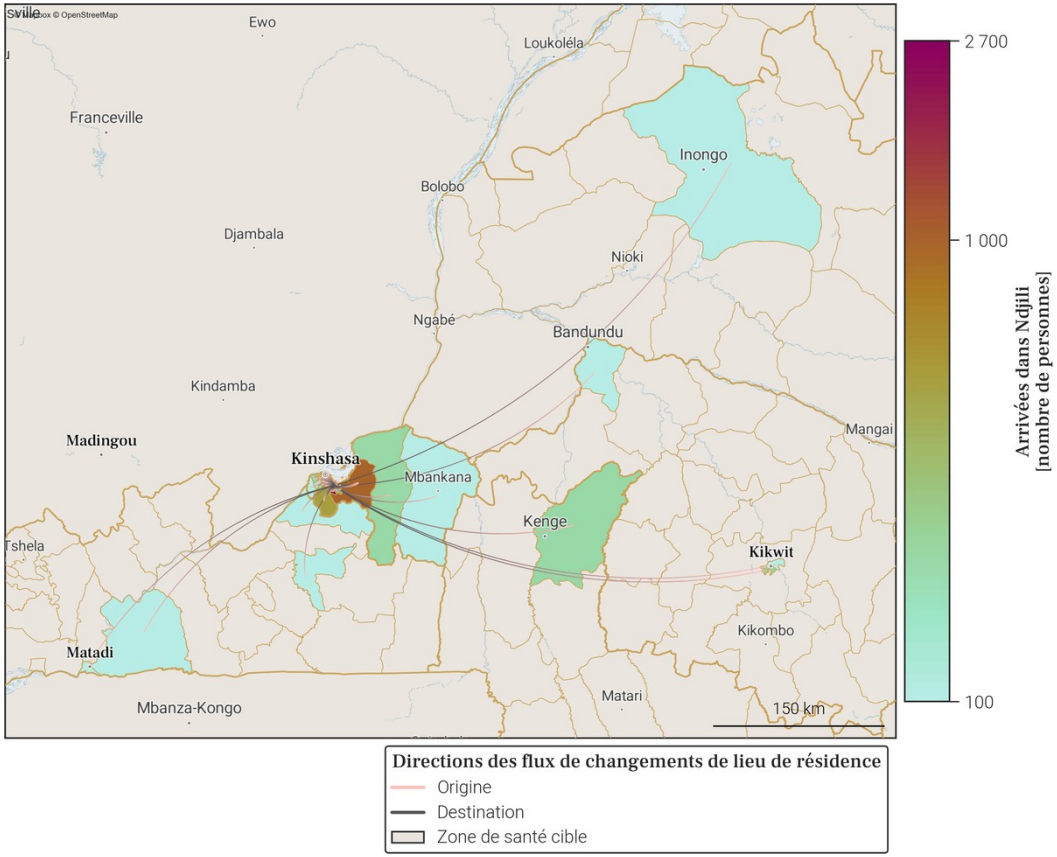

- Le tableau et la carte montrent **seulement une partie du nombre total de personnes qui sont arrivées dans Ndjili** au mois de janvier 2026, pour les connexions les plus importantes. En effet, **seules les arrivées de plus de 100 personnes dans Ndjili depuis une autre zone de santé sont représentées**. De plus, un maximum de 20 connections (par ordre d'importance) sont disponibles dans le tableau.
- Le nombre total de toutes les arrivées en janvier 2026 est disponible à la place dans la section page 1 : Variations mensuelles des estimations de population et de mobilité, dans le graphe et/ou tableau des estimations de mobilité.

122. Mobilité : destinations des flux importants (flux de plus de 100 personnes uniquement) au départ de Ndjili en janvier 2026

122.1. Tableau des estimations de départs janvier 2026

Destination (Province)	Destination (Zone de santé)	Estimation des départs : nombre de personnes ayant quitté Ndjili pour cette zone de santé	Solde migratoire pour la connection (différence entre arrivées et départs)
Kinshasa	Kimbanseke	-2 500	200
Kinshasa	Masina 1	-2 100	400
Kinshasa	Kingasani	-1 200	100
Kinshasa	Nsele	-1 000	0
Kinshasa	Kisenso	-900	200
Kinshasa	Masina 2	-700	0
Kinshasa	Matete	-700	200
Kinshasa	Biyela	-500	-200
Kinshasa	Limete	-500	200
Kinshasa	Mont Ngafula 1	-400	100
Kinshasa	Gombe	-300	300
Kinshasa	Kikimi	-300	0
Kinshasa	Kingabwa	-300	0
Kinshasa	Lemba	-300	100
Kinshasa	Binza Ozone	-200	0
Kinshasa	Maluku 1	-200	0
Kinshasa	Selembao	-200	0
Kwango	Kenge	-200	0
Kwilu	Bandundu	-200	-100
Kwilu	Kikwit Nord	-200	-100

122.2. Carte des estimations de départs janvier 2026

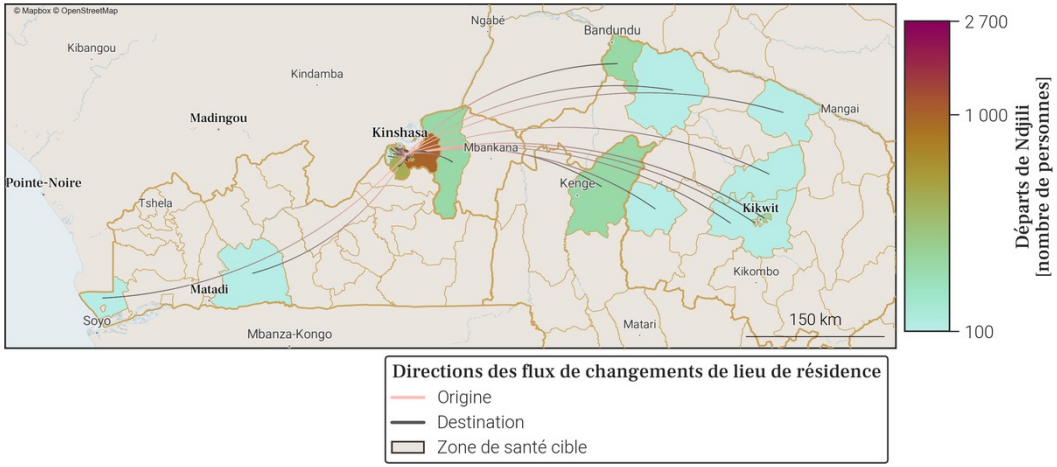

- Le tableau et la carte montrent **seulement une partie du nombre total de personnes qui sont parties de Ndjili** au mois de janvier 2026, pour les connexions les plus importantes. En effet, **seuls les départs de plus de 100 personnes de Ndjili vers une autre zone de santé sont représentés**. De plus, un maximum de 20 connections (par ordre d'importance) sont disponibles dans le tableau.
- Le nombre total de tout les départs en janvier 2026 est disponible à la place dans la section page 1 : Variations mensuelles des estimations de population et de mobilité, dans le graphe et/ou tableau des estimations de mobilité.

Foreign, Commonwealth & Development Office
vodacom
FLOWMINDER.ORG

123. Localisation de la zone de santé

123.1. Carte des provinces

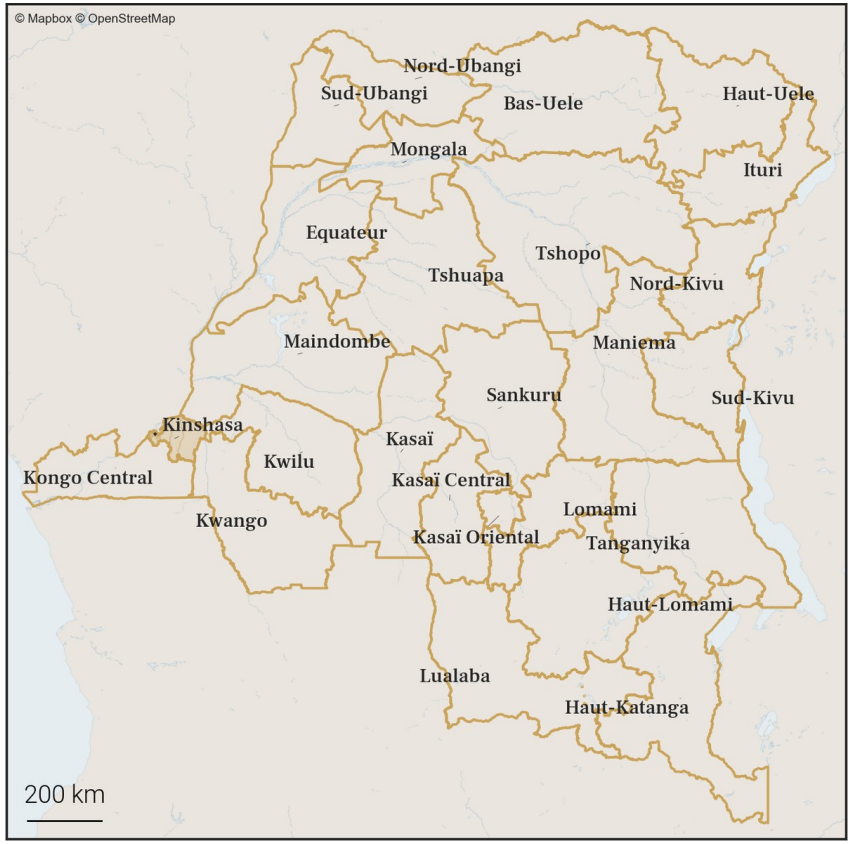

123.2. Carte des zones de santé

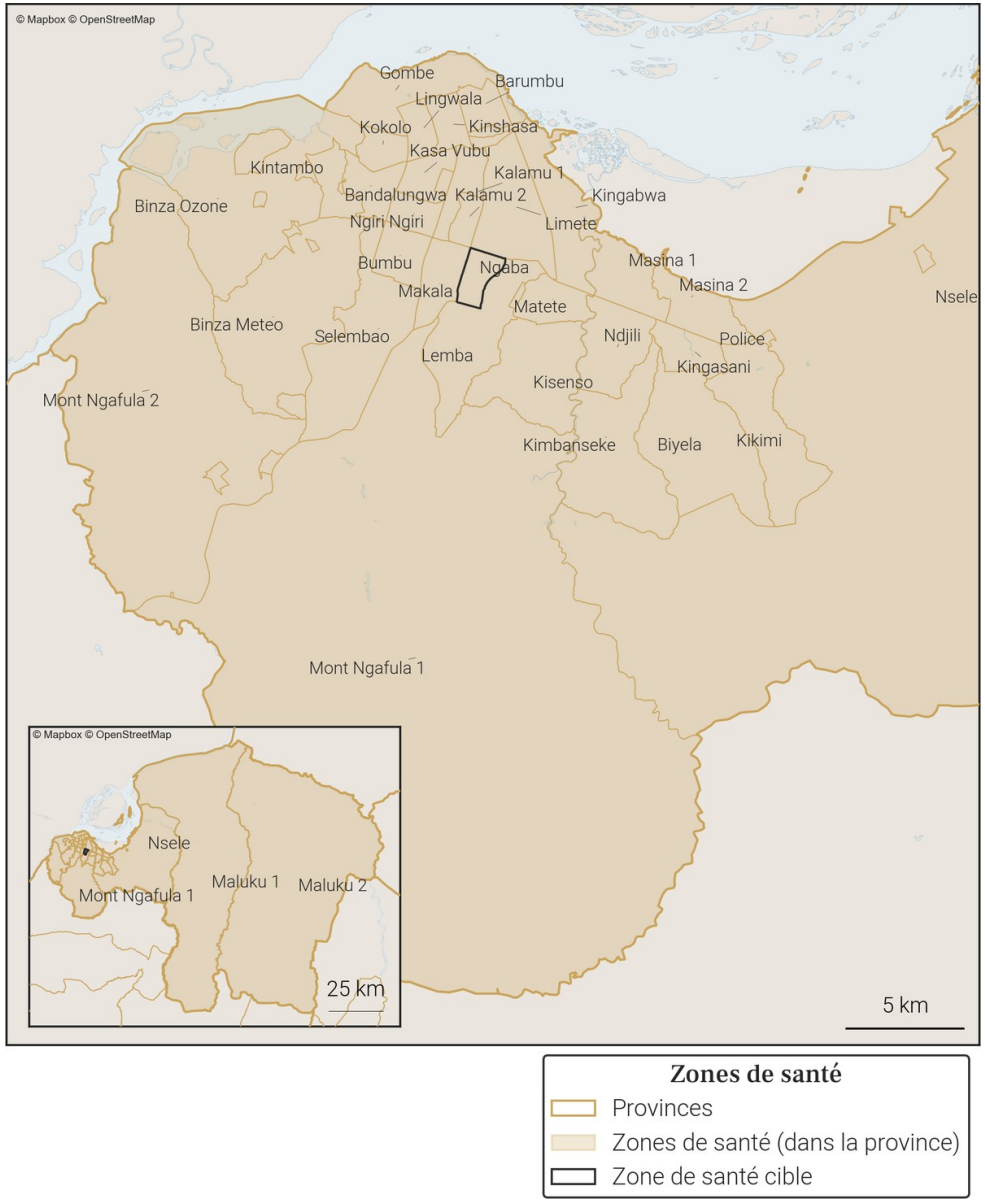

Zones de santé
- Provinces
- Zones de santé (dans la province)
- Zone de santé cible

Foreign, Commonwealth & Development Office
vodacom
FLOWMINDER.ORG

124. Variations mensuelles des estimations de population et de mobilité sur une année

124.1. Tableau des estimations de population et de mobilité

Date (année-mois)	Estimation de population (nombre de personnes)	Changement au mois précédent (différence)	Changement au mois précédent (pourcentage)	Arrivées estimées (nombre de personnes)	Départs estimés (nombre de personnes)	Solde migratoire (différence), accroissement naturel exclus
2026-01	**375 200**	**+1 600**	**+0.43%**	**+10 500**	**-10 000**	**+500**
2025-12	**373 600**	**+2 400**	**+0.65%**	**+11 200**	**-9 700**	**+1 500**
2025-11	**371 200**	**+300**	**+0.08%**	**+9 900**	**-10 600**	**-700**
2025-10	370 900	+300	+0.08%	+10 200	-10 900	-700
2025-09	370 600	+1 300	+0.35%	+11 000	-10 700	+300
2025-08	369 300	+1 200	+0.33%	+10 000	-9 800	+200
2025-07	368 100	+1 000	+0.27%	+9 600	-9 700	-100
2025-06	367 100	-1 000	-0.27%	+8 300	-10 300	-2 000
2025-05	368 100	+700	+0.19%	+9 800	-10 200	-400
2025-04	367 400	+1 000	+0.27%	+9 200	-9 100	+100
2025-03	366 400	+1 700	+0.47%	+9 800	-9 100	+700
2025-02	364 700	+1 300	+0.36%	+9 500	-9 200	+300
2025-01	363 400	+1 900	+0.53%	+10 900	-10 000	+900

Taux moyen d'accroissement de la population (TMAP) sur l'année	TMAP sur les 6 premiers mois (janvier 2025 à juillet 2025)	TMAP sur les 6 derniers mois (juillet 2025 à janvier 2026)
+2.76%	+1.21%	+1.78%

124.2. Graphes des estimations de population et de mobilité

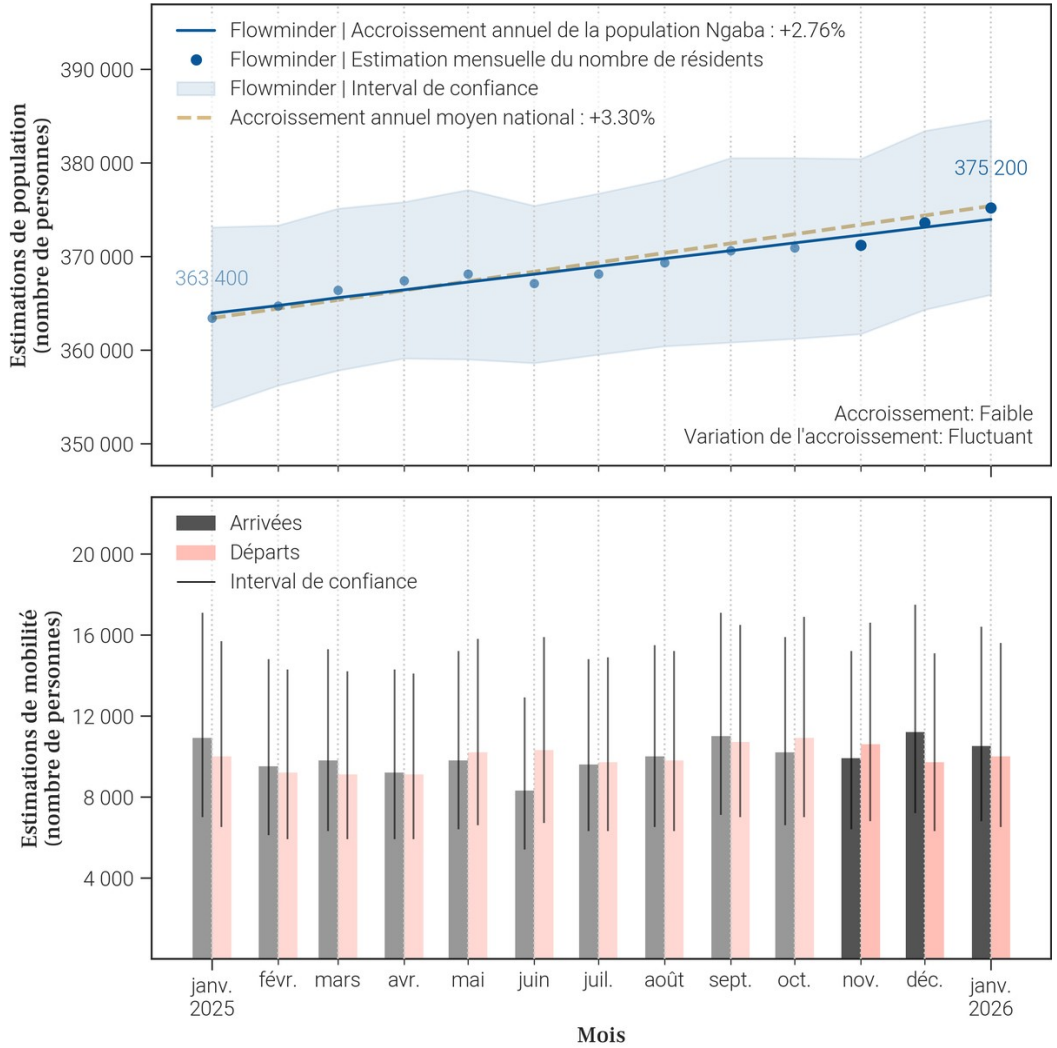

124.3. Données de population rapportées dans DHIS2[1]

Année	Estimation de population de DHIS2 (nombre de personnes)	Changement à l'année précédente (différence)	Changement à l'année précédente (pourcentage)
2025	341 722	+93 314	+37.56%
2024	248 408	X	X

- Le tableau et les graphiques montrent **le nombre de résidents dans Ngaba pour le mois de janvier 2026 et les 12 mois précédents**. Un 'résident' désigne ici une personne **ayant passé plus de 2 semaines dans Ngaba pour un mois donné**.
- Pour un mois en particulier, **le solde migratoire (arrivées moins les départs) n'est pas égal au changement de population, car il n'inclut pas l'accroissement naturel (naissances et décès)** de la population durant le mois.
- Une attention particulière doit être portée à la **différence d'échelle des axes d'ordonnées** (entre les mesures de population et de mobilité). Une attention particulière doit également être portée au **roulement de la population**, par exemple un large nombre d'arrivées ne changera pas la population de manière significative si le nombre de départs est lui aussi élevé.

Foreign, Commonwealth & Development Office
vodacom
FLOWMINDER.ORG

125. Mobilité : origine des flux importants (flux de plus de 100 personnes uniquement) à destination de Ngaba en janvier 2026

125.1. Tableau des estimations d'arrivées janvier 2026

Origine (Province)	Origine (Zone de santé)	Estimation des arrivées : nombre de personnes ayant quitté cette zone de santé pour Ngaba	Solde migratoire pour la connection (différence entre arrivées et départs)
Kinshasa	Lemba	3 100	600
Kinshasa	Makala	1 800	-200
Kinshasa	Limete	800	100
Kinshasa	Gombe	400	200
Kinshasa	Mont Ngafula 1	300	100
Kinshasa	Nsele	300	0
Kinshasa	Matete	200	0
Kinshasa	Selembao	200	0
Kinshasa	Barumbu	100	0
Kinshasa	Binza Meteo	100	0
Kinshasa	Binza Ozone	100	0
Kinshasa	Biyela	100	*Pas de départs*
Kinshasa	Kalamu 1	100	0
Kinshasa	Kalamu 2	100	0
Kinshasa	Kasa Vubu	100	0
Kinshasa	Kikimi	100	0
Kinshasa	Kingabwa	100	0
Kinshasa	Kingasani	100	0
Kinshasa	Kinshasa	100	0
Kinshasa	Kisenso	100	0

125.2. Carte des estimations d'arrivées janvier 2026

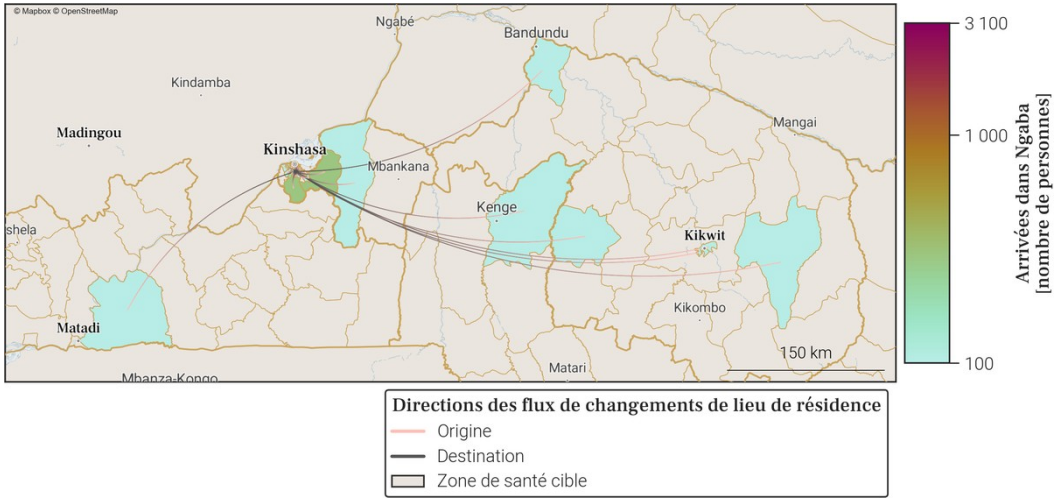

- Le tableau et la carte montrent **seulement une partie du nombre total de personnes qui sont arrivées dans Ngaba** au mois de janvier 2026, pour les connexions les plus importantes. En effet, **seules les arrivées de plus de 100 personnes dans Ngaba depuis une autre zone de santé sont représentées**. De plus, un maximum de 20 connections (par ordre d'importance) sont disponibles dans le tableau.
- Le nombre total de toutes les arrivées en janvier 2026 est disponible à la place dans la section page 1 : Variations mensuelles des estimations de population et de mobilité, dans le graphe et/ou tableau des estimations de mobilité.

Foreign, Commonwealth & Development Office
vodacom
FLOWMINDER.ORG

126. Mobilité : destinations des flux importants (flux de plus de 100 personnes uniquement) au départ de Ngaba en janvier 2026

126.1. Tableau des estimations de départs janvier 2026

Destination (Province)	Destination (Zone de santé)	Estimation des départs : nombre de personnes ayant quitté Ngaba pour cette zone de santé	Solde migratoire pour la connection (différence entre arrivées et départs)
Kinshasa	Lemba	-2 500	600
Kinshasa	Makala	-2 000	-200
Kinshasa	Limete	-700	100
Kinshasa	Nsele	-300	0
Kwilu	Idiofa	-300	-200
Kinshasa	Gombe	-200	200
Kinshasa	Matete	-200	0
Kinshasa	Mont Ngafula 1	-200	100
Kinshasa	Selembao	-200	0
Kwilu	Kikwit Nord	-200	-100
Kwilu	Kikwit Sud	-200	-100
Kinshasa	Bandalungwa	-100	*Pas d'arrivées*
Kinshasa	Barumbu	-100	0
Kinshasa	Binza Meteo	-100	0
Kinshasa	Binza Ozone	-100	0
Kinshasa	Kalamu 1	-100	0
Kinshasa	Kalamu 2	-100	0
Kinshasa	Kasa Vubu	-100	0
Kinshasa	Kikimi	-100	0
Kinshasa	Kingabwa	-100	0

126.2. Carte des estimations de départs janvier 2026

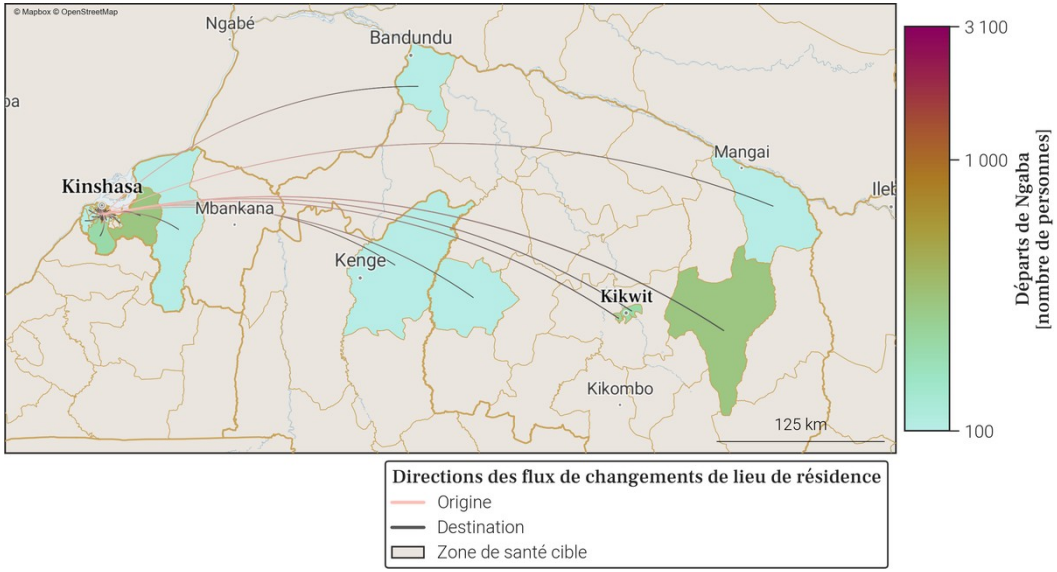

- Le tableau et la carte montrent **seulement une partie du nombre total de personnes qui sont parties de Ngaba** au mois de janvier 2026, pour les connexions les plus importantes. En effet, **seuls les départs de plus de 100 personnes de Ngaba vers une autre zone de santé sont représentés**. De plus, un maximum de 20 connections (par ordre d'importance) sont disponibles dans le tableau.
- Le nombre total de tout les départs en janvier 2026 est disponible à la place dans la section page 1 : Variations mensuelles des estimations de population et de mobilité, dans le graphe et/ou tableau des estimations de mobilité.

Foreign, Commonwealth & Development Office
vodacom
FLOWMINDER.ORG

127. Localisation de la zone de santé

127.1. Carte des provinces

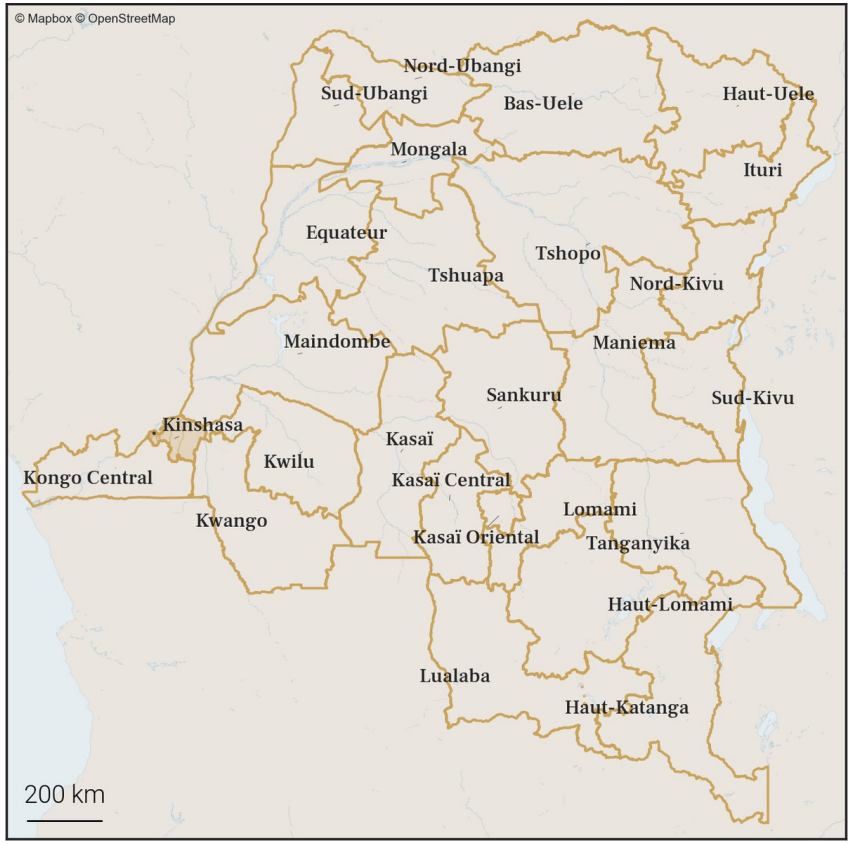

127.2. Carte des zones de santé

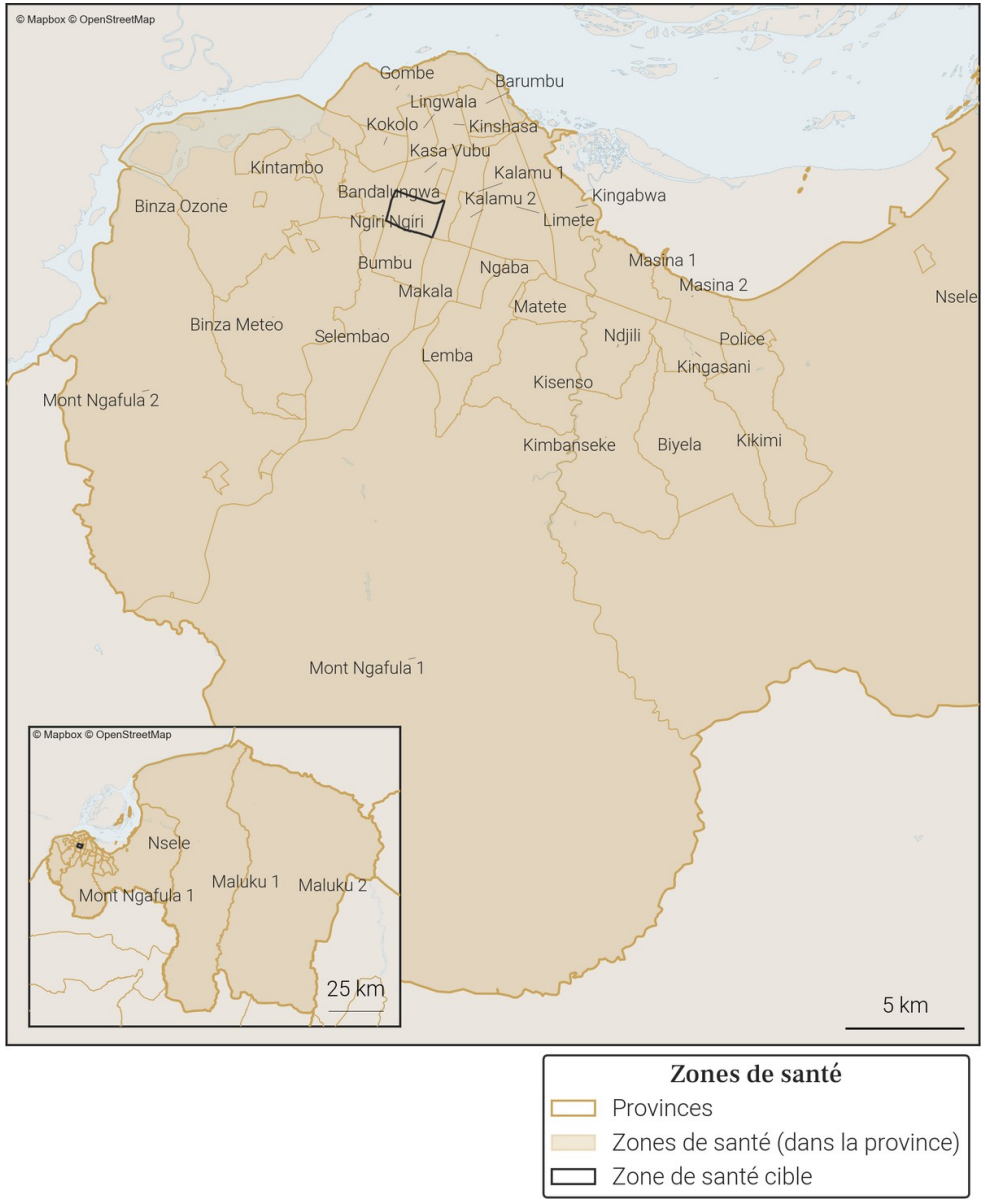

Foreign, Commonwealth & Development Office
vodacom
FLOWMINDER.ORG

128. Variations mensuelles des estimations de population et de mobilité sur une année

128.1. Tableau des estimations de population et de mobilité

Date (année-mois)	Estimation de population (nombre de personnes)	Changement au mois précédent (différence)	Changement au mois précédent (pourcentage)	Arrivées estimées (nombre de personnes)	Départs estimés (nombre de personnes)	Solde migratoire (différence), accroissement naturel exclus
2026-01	**348 700**	**+2 200**	**+0.63%**	**+6 500**	**-5 200**	**+1 300**
2025-12	**346 500**	**+2 000**	**+0.58%**	**+6 200**	**-5 200**	**+1 000**
2025-11	**344 500**	**-100**	**-0.03%**	**+5 100**	**-6 000**	**-900**
2025-10	344 600	+1 200	+0.35%	+5 700	-5 400	+300
2025-09	343 400	+1 600	+0.47%	+6 400	-5 800	+600
2025-08	341 800	-100	-0.03%	+5 300	-6 300	-1 000
2025-07	341 900	+1 000	+0.29%	+5 900	-5 900	0
2025-06	340 900	+500	+0.15%	+5 900	-6 300	-400
2025-05	340 400	+1 500	+0.44%	+6 200	-5 700	+500
2025-04	338 900	+900	+0.27%	+5 200	-5 300	-100
2025-03	338 000	+100	+0.03%	+5 000	-5 800	-800
2025-02	337 900	-1 800	-0.53%	+4 900	-7 500	-2 600
2025-01	339 700	+1 800	+0.53%	+7 100	-6 300	+800

Taux moyen d'accroissement de la population (TMAP) sur l'année	TMAP sur les 6 premiers mois (janvier 2025 à juillet 2025)	TMAP sur les 6 derniers mois (juillet 2025 à janvier 2026)
+2.85%	+0.95%	+1.94%

128.2. Graphes des estimations de population et de mobilité

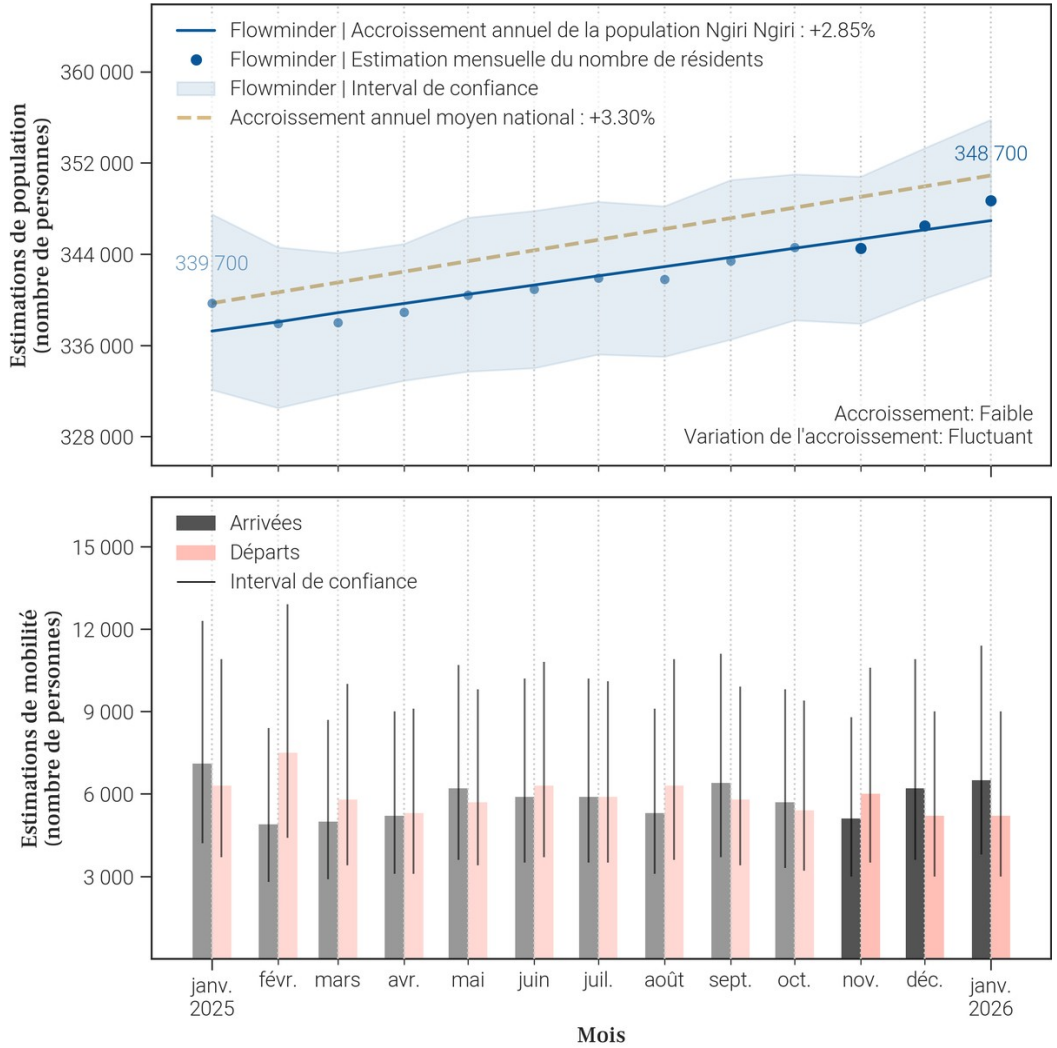

128.3. Données de population rapportées dans DHIS2[1]

Année	Estimation de population de DHIS2 (nombre de personnes)	Changement à l'année précédente (différence)	Changement à l'année précédente (pourcentage)
2025	502 746	+139 759	+38.5%
2024	362 987	X	X

- Le tableau et les graphiques montrent **le nombre de résidents dans Ngiri Ngiri pour le mois de janvier 2026 et les 12 mois précédents**. Un 'résident' désigne ici une personne **ayant passé plus de 2 semaines dans Ngiri Ngiri pour un mois donné**.
- Pour un mois en particulier, **le solde migratoire (arrivées moins les départs) n'est pas égal au changement de population, car il n'inclut pas l'accroissement naturel (naissances et décès)** de la population durant le mois.
- Une attention particulière doit être portée à la **différence d'échelle des axes d'ordonnées** (entre les mesures de population et de mobilité). Une attention particulière doit également être portée au **roulement de la population**, par exemple un large nombre d'arrivées ne changera pas la population de manière significative si le nombre de départs est lui aussi élevé.

Foreign, Commonwealth & Development Office
vodacom
FLOWMINDER.ORG

129. Mobilité : origine des flux importants (flux de plus de 100 personnes uniquement) à destination de Ngiri Ngiri en janvier 2026

129.1. Tableau des estimations d'arrivées janvier 2026

Origine (Province)	Origine (Zone de santé)	Estimation des arrivées : nombre de personnes ayant quitté cette zone de santé pour Ngiri Ngiri	Solde migratoire pour la connection (différence entre arrivées et départs)
Kinshasa	Bumbu	1 400	800
Kinshasa	Kasa Vubu	900	100
Kinshasa	Bandalungwa	800	0
Kinshasa	Gombe	500	300
Kinshasa	Kalamu 1	300	100
Kinshasa	Makala	300	100
Kinshasa	Selembao	300	0
Kinshasa	Kinshasa	200	100
Kinshasa	Barumbu	100	*Pas de départs*
Kinshasa	Binza Meteo	100	-100
Kinshasa	Binza Ozone	100	0
Kinshasa	Kalamu 2	100	0
Kinshasa	Kintambo	100	0
Kinshasa	Lemba	100	0
Kinshasa	Limete	100	0
Kinshasa	Lingwala	100	*Pas de départs*
Kinshasa	Mont Ngafula 1	100	0
Kinshasa	Nsele	100	0

129.2. Carte des estimations d'arrivées janvier 2026

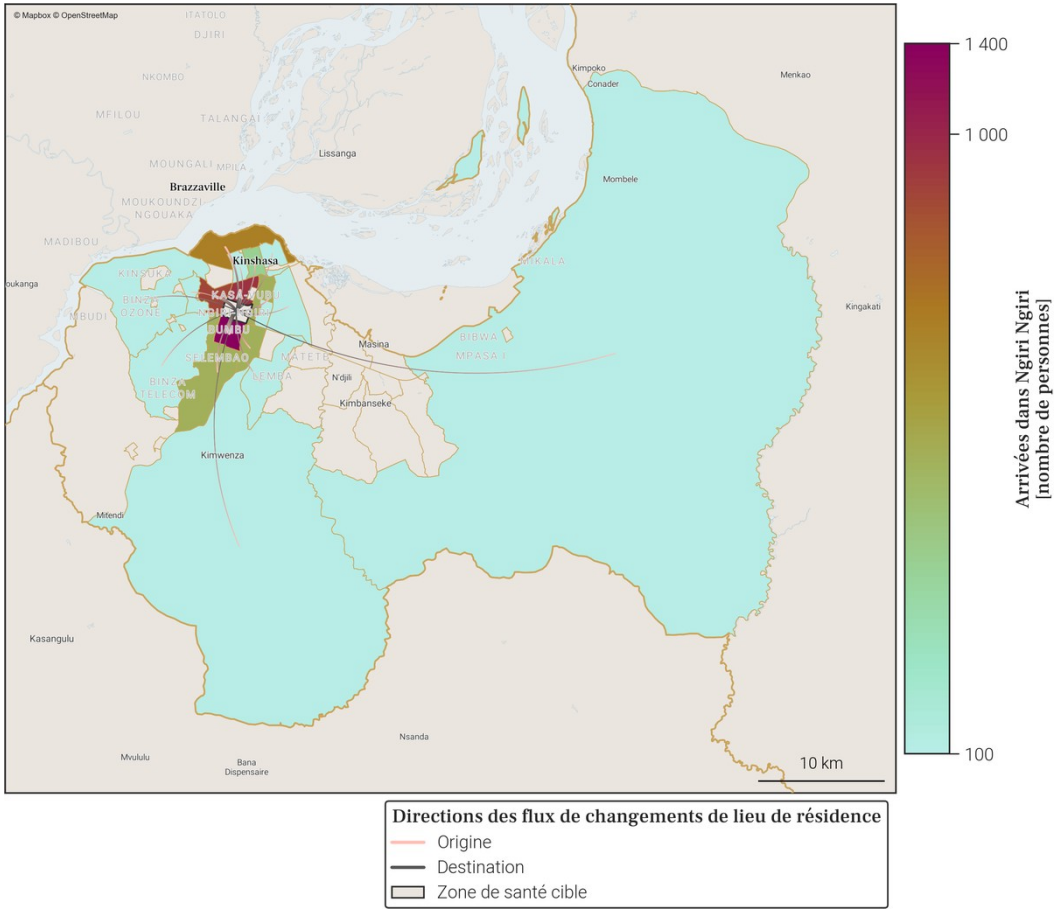

- Le tableau et la carte montrent **seulement une partie du nombre total de personnes qui sont arrivées dans Ngiri Ngiri** au mois de janvier 2026, pour les connexions les plus importantes. En effet, **seules les arrivées de plus de 100 personnes dans Ngiri Ngiri depuis une autre zone de santé sont représentées**. De plus, un maximum de 20 connections (par ordre d'importance) sont disponibles dans le tableau.
- Le nombre total de toutes les arrivées en janvier 2026 est disponible à la place dans la section page 1 : Variations mensuelles des estimations de population et de mobilité, dans le graphe et/ou tableau des estimations de mobilité.

Foreign, Commonwealth & Development Office
vodacom
FLOWMINDER.ORG

130. Mobilité : destinations des flux importants (flux de plus de 100 personnes uniquement) au départ de Ngiri Ngiri en janvier 2026

130.1. Tableau des estimations de départs janvier 2026

Destination (Province)	Destination (Zone de santé)	Estimation des départs : nombre de personnes ayant quitté Ngiri Ngiri pour cette zone de santé	Solde migratoire pour la connection (différence entre arrivées et départs)
Kinshasa	Bandalungwa	-800	0
Kinshasa	Kasa Vubu	-800	100
Kinshasa	Bumbu	-600	800
Kinshasa	Selembao	-300	0
Kinshasa	Binza Meteo	-200	-100
Kinshasa	Gombe	-200	300
Kinshasa	Kalamu 1	-200	100
Kinshasa	Makala	-200	100
Kinshasa	Binza Ozone	-100	0
Kinshasa	Kalamu 2	-100	0
Kinshasa	Kingabwa	-100	*Pas d'arrivées*
Kinshasa	Kinshasa	-100	100
Kinshasa	Kintambo	-100	0
Kinshasa	Kokolo	-100	*Pas d'arrivées*
Kinshasa	Lemba	-100	0
Kinshasa	Limete	-100	0
Kinshasa	Masina 2	-100	*Pas d'arrivées*
Kinshasa	Mont Ngafula 1	-100	0
Kinshasa	Mont Ngafula 2	-100	*Pas d'arrivées*
Kinshasa	Nsele	-100	0

130.2. Carte des estimations de départs janvier 2026

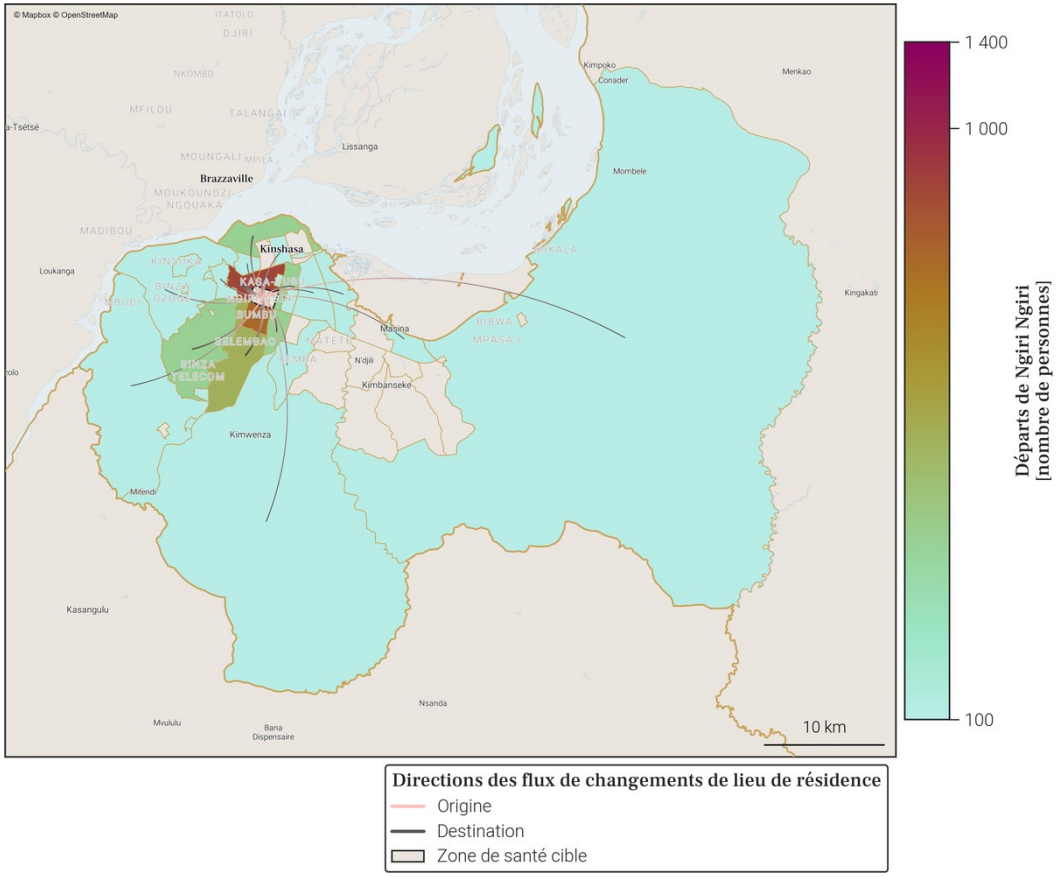

- Le tableau et la carte montrent **seulement une partie du nombre total de personnes qui sont parties de Ngiri Ngiri** au mois de janvier 2026, pour les connexions les plus importantes. En effet, **seuls les départs de plus de 100 personnes de Ngiri Ngiri vers une autre zone de santé sont représentés**. De plus, un maximum de 20 connections (par ordre d'importance) sont disponibles dans le tableau.
- Le nombre total de tout les départs en janvier 2026 est disponible à la place dans la section page 1 : Variations mensuelles des estimations de population et de mobilité, dans le graphe et/ou tableau des estimations de mobilité.

Foreign, Commonwealth & Development Office
vodacom
FLOWMINDER.ORG

131. Localisation de la zone de santé

131.1. Carte des provinces

131.2. Carte des zones de santé

Zones de santé
- Provinces
- Zones de santé (dans la province)
- Zone de santé cible

Foreign, Commonwealth & Development Office
vodacom
FLOWMINDER.ORG

132. Variations mensuelles des estimations de population et de mobilité sur une année

132.1. Tableau des estimations de population et de mobilité

Date (année-mois)	Estimation de population (nombre de personnes)	Changement au mois précédent (différence)	Changement au mois précédent (pourcentage)	Arrivées estimées (nombre de personnes)	Départs estimés (nombre de personnes)	Solde migratoire (différence), accroissement naturel exclus
2026-01	**501 000**	**+4 500**	**+0.91%**	**+31 800**	**-28 600**	**+3 200**
2025-12	**496 500**	**+1 600**	**+0.32%**	**+28 600**	**-28 400**	**+200**
2025-11	**494 900**	**+1 100**	**+0.22%**	**+29 100**	**-29 400**	**-300**
2025-10	493 800	-600	-0.12%	+32 100	-34 000	-1 900
2025-09	494 400	+2 800	+0.57%	+34 300	-32 900	+1 400
2025-08	491 600	+8 000	+1.65%	+34 300	-27 600	+6 700
2025-07	483 600	+2 100	+0.44%	+29 800	-29 000	+800
2025-06	481 500	-2 300	-0.48%	+26 100	-29 700	-3 600
2025-05	483 800	+4 000	+0.83%	+30 600	-27 800	+2 800
2025-04	479 800	+3 600	+0.76%	+27 800	-25 500	+2 300
2025-03	476 200	+2 500	+0.53%	+27 200	-26 000	+1 200
2025-02	473 700	-1 200	-0.25%	+25 500	-28 100	-2 600
2025-01	474 900	+5 500	+1.17%	+32 800	-28 500	+4 300

Taux moyen d'accroissement de la population (TMAP) sur l'année	TMAP sur les 6 premiers mois (janvier 2025 à juillet 2025)	TMAP sur les 6 derniers mois (juillet 2025 à janvier 2026)
+5.81%	+2.22%	+2.77%

132.2. Graphes des estimations de population et de mobilité

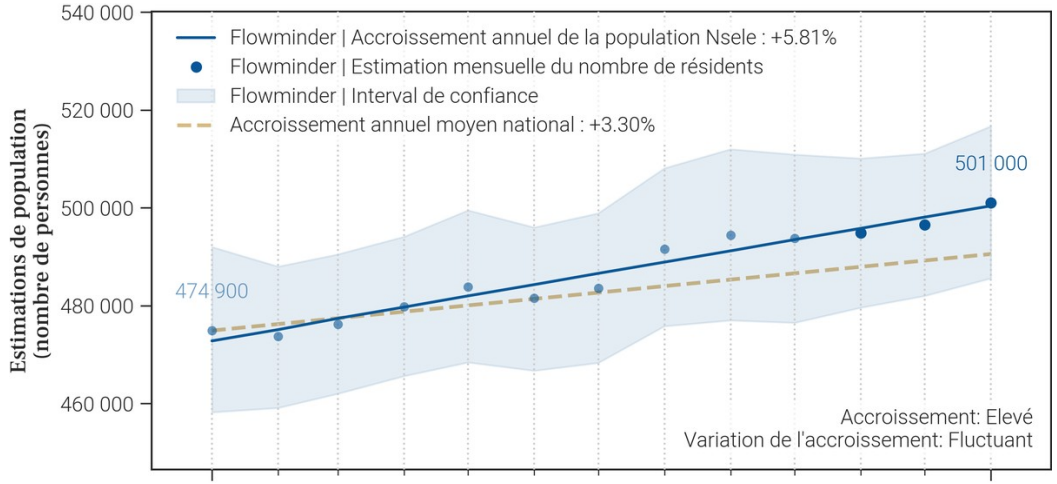

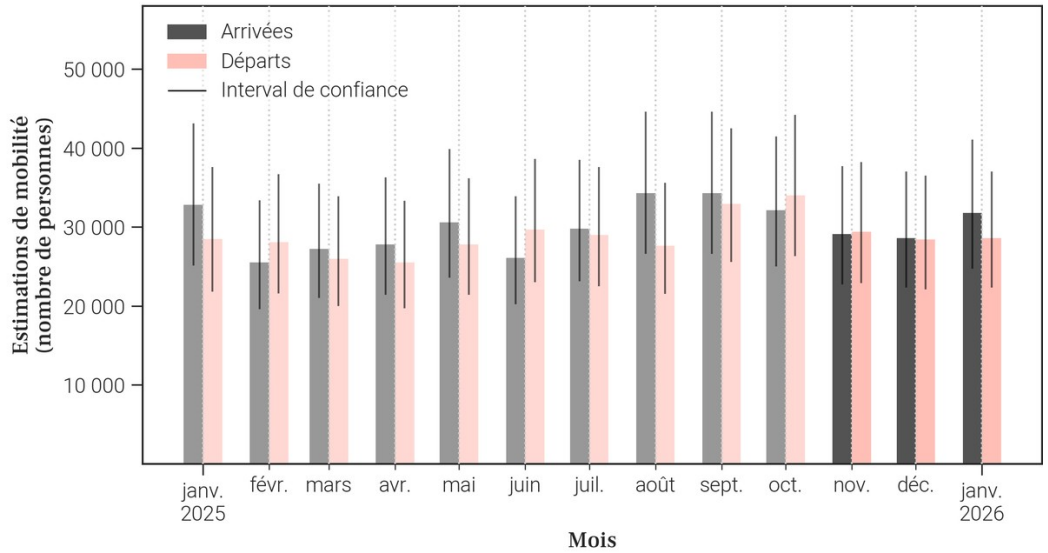

132.3. Données de population rapportées dans DHIS2[1]

Année	Estimation de population de DHIS2 (nombre de personnes)	Changement à l'année précédente (différence)	Changement à l'année précédente (pourcentage)
2025	723 401	+198 046	+37.7%
2024	525 355	X	X

- Le tableau et les graphiques montrent **le nombre de résidents dans Nsele pour le mois de janvier 2026 et les 12 mois précédents**. Un 'résident' désigne ici une personne **ayant passé plus de 2 semaines dans Nsele pour un mois donné**.
- Pour un mois en particulier, **le solde migratoire (arrivées moins les départs) n'est pas égal au changement de population, car il n'inclut pas l'accroissement naturel (naissances et décès)** de la population durant le mois.
- Une attention particulière doit être portée à la **différence d'échelle des axes d'ordonnées** (entre les mesures de population et de mobilité). Une attention particulière doit également être portée au **roulement de la population**, par exemple un large nombre d'arrivées ne changera pas la population de manière significative si le nombre de départs est lui aussi élevé.

Foreign, Commonwealth & Development Office
vodacom
FLOWMINDER.ORG

133. Mobilité : origine des flux importants (flux de plus de 100 personnes uniquement) à destination de Nsele en janvier 2026

133.1. Tableau des estimations d'arrivées janvier 2026

Origine (Province)	Origine (Zone de santé)	Estimation des arrivées : nombre de personnes ayant quitté cette zone de santé pour Nsele	Solde migratoire pour la connection (différence entre arrivées et départs)
Kinshasa	Kikimi	2 300	500
Kinshasa	Maluku 1	2 100	0
Kinshasa	Masina 2	1 600	200
Kinshasa	Limete	1 100	200
Kinshasa	Masina 1	1 000	100
Kinshasa	Mont Ngafula 1	1 000	-100
Kinshasa	Ndjili	1 000	0
Kinshasa	Gombe	900	300
Kinshasa	Lemba	900	200
Kinshasa	Binza Ozone	800	100
Kwango	Kenge	800	300
Kinshasa	Kingabwa	700	0
Kinshasa	Kingasani	700	100
Kinshasa	Maluku 2	700	300
Kinshasa	Barumbu	600	200
Kinshasa	Binza Meteo	600	100
Kinshasa	Biyela	600	-100
Kinshasa	Kinshasa	600	200
Kinshasa	Matete	600	100
Kinshasa	Police	600	100

133.2. Carte des estimations d'arrivées janvier 2026

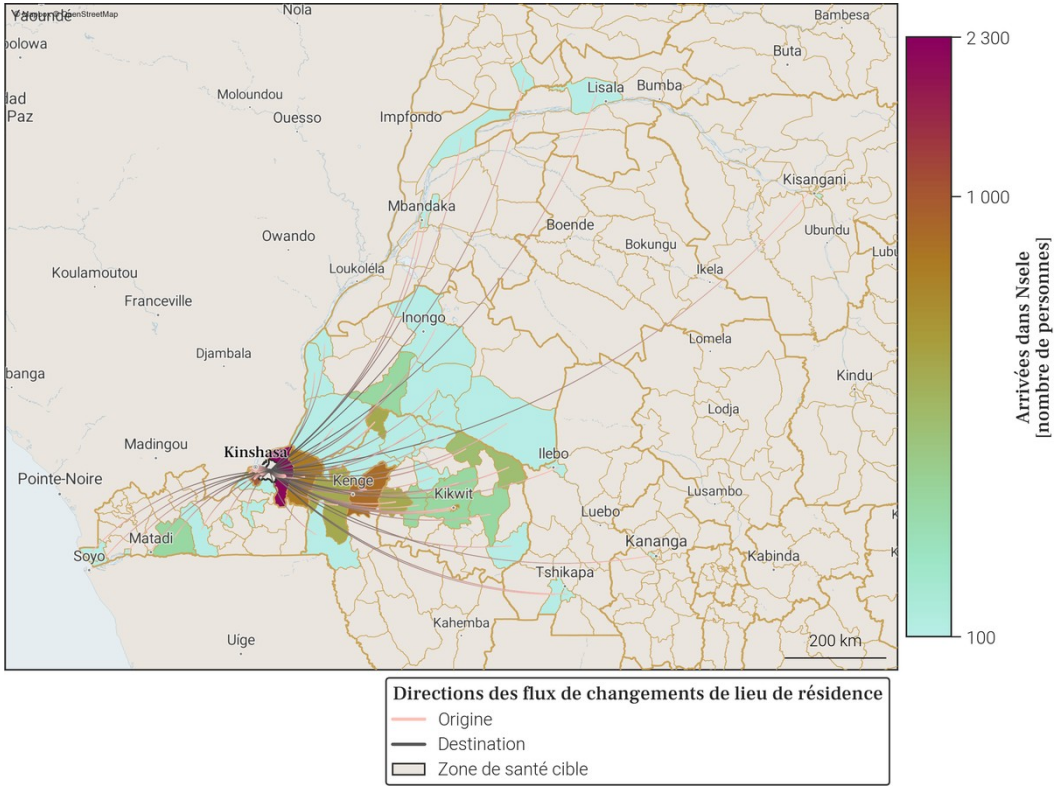

- Le tableau et la carte montrent **seulement une partie du nombre total de personnes qui sont arrivées dans Nsele** au mois de janvier 2026, pour les connexions les plus importantes. En effet, **seules les arrivées de plus de 100 personnes dans Nsele depuis une autre zone de santé sont représentées**. De plus, un maximum de 20 connections (par ordre d'importance) sont disponibles dans le tableau.
- Le nombre total de toutes les arrivées en janvier 2026 est disponible à la place dans la section page 1 : Variations mensuelles des estimations de population et de mobilité, dans le graphe et/ou tableau des estimations de mobilité.

Foreign, Commonwealth & Development Office
vodacom
FLOWMINDER.ORG

134. Mobilité : destinations des flux importants (flux de plus de 100 personnes uniquement) au départ de Nsele en janvier 2026

134.1. Tableau des estimations de départs janvier 2026

Destination (Province)	Destination (Zone de santé)	Estimation des départs : nombre de personnes ayant quitté Nsele pour cette zone de santé	Solde migratoire pour la connection (différence entre arrivées et départs)
Kinshasa	Maluku 1	-2 100	0
Kinshasa	Kikimi	-1 800	500
Kinshasa	Masina 2	-1 400	200
Kinshasa	Mont Ngafula 1	-1 100	-100
Kinshasa	Ndjili	-1 000	0
Kinshasa	Limete	-900	200
Kinshasa	Masina 1	-900	100
Kinshasa	Binza Ozone	-700	100
Kinshasa	Biyela	-700	-100
Kinshasa	Kingabwa	-700	0
Kinshasa	Lemba	-700	200
Kinshasa	Gombe	-600	300
Kinshasa	Kingasani	-600	100
Kinshasa	Binza Meteo	-500	100
Kinshasa	Matete	-500	100
Kinshasa	Police	-500	100
Kwango	Kenge	-500	300
Kwilu	Bandundu	-500	-100
Kwilu	Kikwit Nord	-500	0
Kinshasa	Barumbu	-400	200

134.2. Carte des estimations de départs janvier 2026

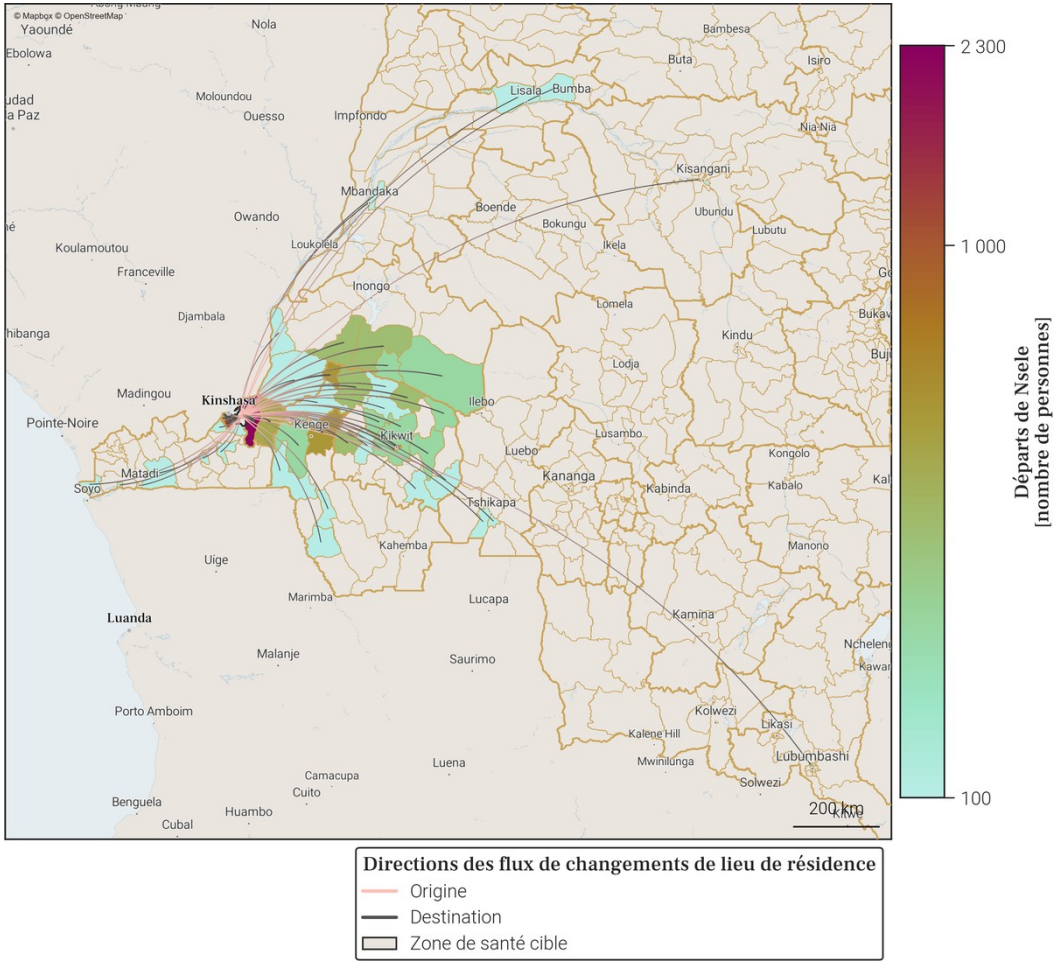

- Le tableau et la carte montrent **seulement une partie du nombre total de personnes qui sont parties de Nsele** au mois de janvier 2026, pour les connexions les plus importantes. En effet, **seuls les départs de plus de 100 personnes de Nsele vers une autre zone de santé sont représentés**. De plus, un maximum de 20 connections (par ordre d'importance) sont disponibles dans le tableau.
- Le nombre total de tout les départs en janvier 2026 est disponible à la place dans la section page 1 : Variations mensuelles des estimations de population et de mobilité, dans le graphe et/ou tableau des estimations de mobilité.

Foreign, Commonwealth & Development Office
vodacom
FLOWMINDER.ORG

135. Localisation de la zone de santé

135.1. Carte des provinces

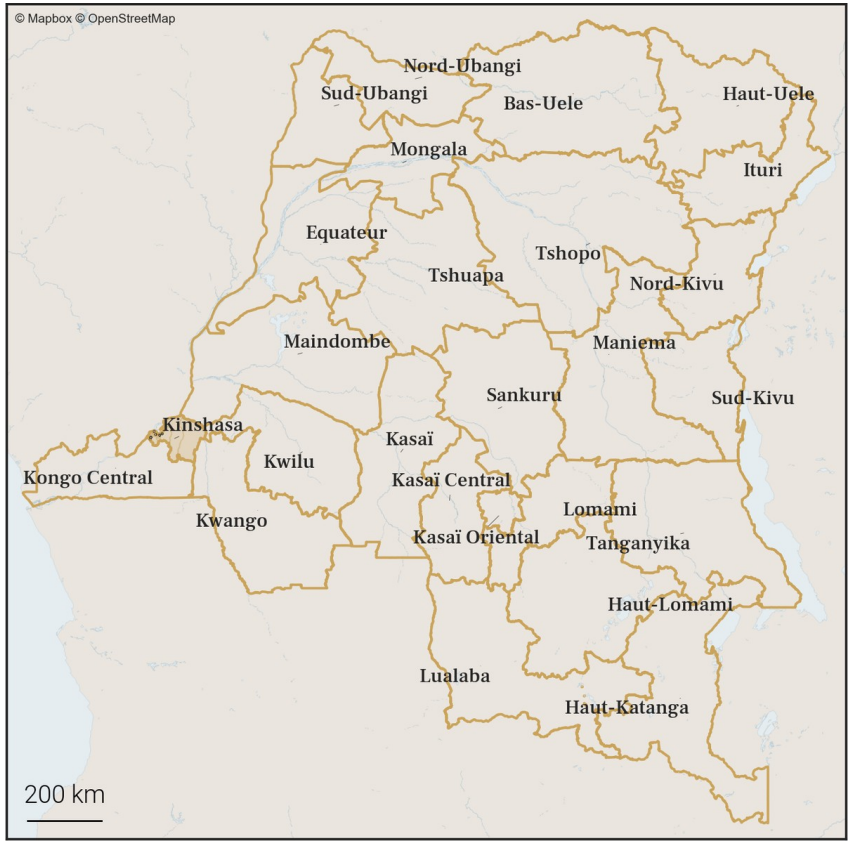

135.2. Carte des zones de santé

Zones de santé
- Provinces
- Zones de santé (dans la province)
- Zone de santé cible

Foreign, Commonwealth & Development Office
vodacom
FLOWMINDER.ORG

136. Variations mensuelles des estimations de population et de mobilité sur une année

136.1. Tableau des estimations de population et de mobilité

Date (année-mois)	Estimation de population (nombre de personnes)	Changement au mois précédent (différence)	Changement au mois précédent (pourcentage)	Arrivées estimées (nombre de personnes)	Départs estimés (nombre de personnes)	Solde migratoire (différence), accroissement naturel exclus
2026-01	**284 200**	**+1 000**	**+0.35%**	**+2 700**	**-2 500**	**+200**
2025-12	**283 200**	**+1 300**	**+0.46%**	**+2 800**	**-2 200**	**+600**
2025-11	**281 900**	**+400**	**+0.14%**	**+2 400**	**-2 700**	**-300**
2025-10	281 500	+800	+0.29%	+2 700	-2 700	0
2025-09	280 700	+400	+0.14%	+2 800	-3 000	-200
2025-08	280 300	+1 300	+0.47%	+2 900	-2 300	+600
2025-07	279 000	+400	+0.14%	+2 500	-2 800	-300
2025-06	278 600	+600	+0.22%	+2 400	-2 600	-200
2025-05	278 000	+900	+0.32%	+2 600	-2 400	+200
2025-04	277 100	+800	+0.29%	+2 500	-2 500	0
2025-03	276 300	+700	+0.25%	+2 200	-2 300	-100
2025-02	275 600	+400	+0.15%	+2 200	-2 600	-400
2025-01	275 200	+300	+0.11%	+2 700	-3 100	-400

Taux moyen d'accroissement de la population (TMAP) sur l'année	TMAP sur les 6 premiers mois (janvier 2025 à juillet 2025)	TMAP sur les 6 derniers mois (juillet 2025 à janvier 2026)
+3.23%	+1.49%	+1.74%

136.2. Graphes des estimations de population et de mobilité

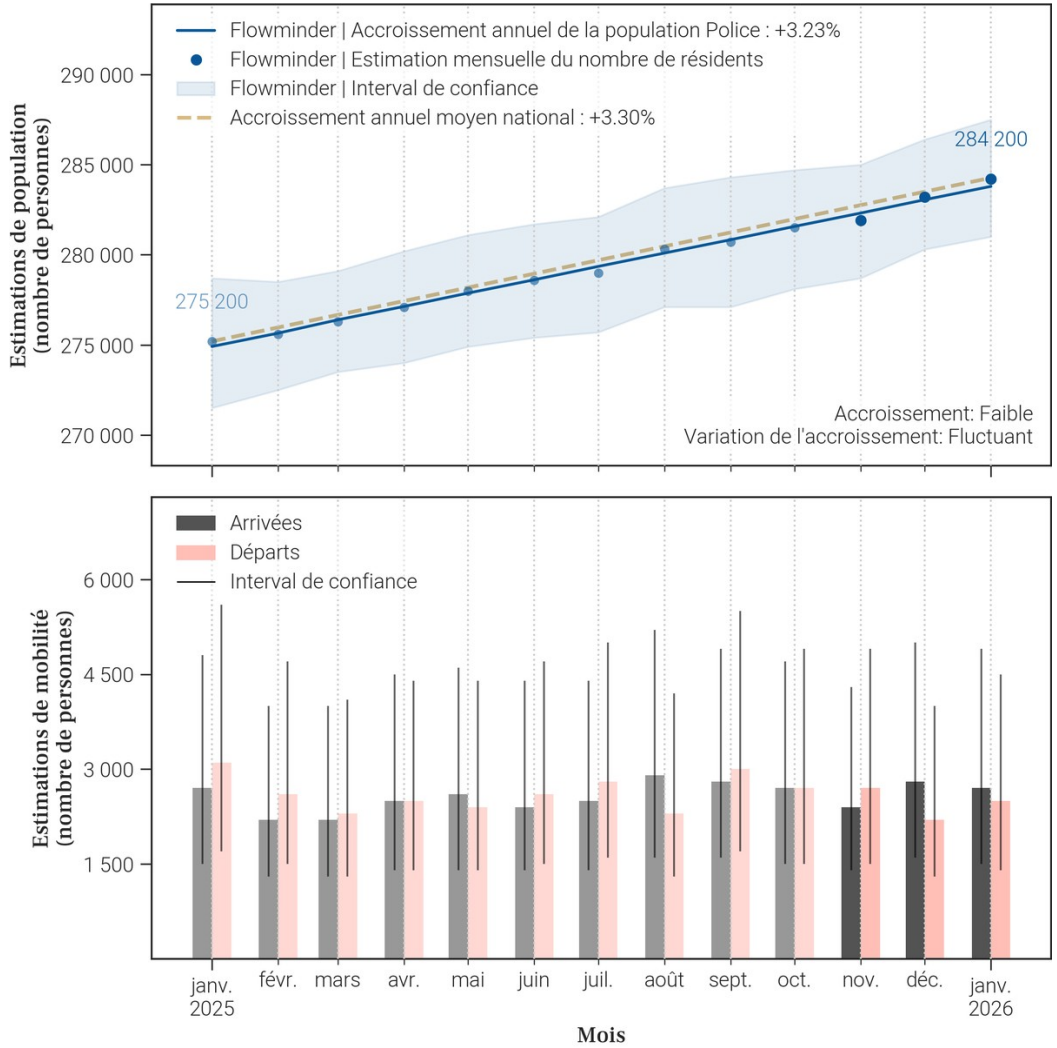

136.3. Données de population rapportées dans DHIS2[1]

Année	Estimation de population de DHIS2 (nombre de personnes)	Changement à l'année précédente (différence)	Changement à l'année précédente (pourcentage)
2025	254 400	+77 195	+43.56%
2024	177 205	X	X

- Le tableau et les graphiques montrent **le nombre de résidents dans Police pour le mois de janvier 2026 et les 12 mois précédents**. Un 'résident' désigne ici une personne **ayant passé plus de 2 semaines dans Police pour un mois donné**.
- Pour un mois en particulier, **le solde migratoire (arrivées moins les départs) n'est pas égal au changement de population, car il n'inclut pas l'accroissement naturel (naissances et décès)** de la population durant le mois.
- Une attention particulière doit être portée à la **différence d'échelle des axes d'ordonnées** (entre les mesures de population et de mobilité). Une attention particulière doit également être portée au **roulement de la population**, par exemple un large nombre d'arrivées ne changera pas la population de manière significative si le nombre de départs est lui aussi élevé.

Foreign, Commonwealth & Development Office
vodacom
FLOWMINDER.ORG

137. Mobilité : origine des flux importants (flux de plus de 100 personnes uniquement) à destination de Police en janvier 2026

137.1. Tableau des estimations d'arrivées janvier 2026

Origine (Province)	Origine (Zone de santé)	Estimation des arrivées : nombre de personnes ayant quitté cette zone de santé pour Police	Solde migratoire pour la connection (différence entre arrivées et départs)
Kinshasa	Kikimi	900	200
Kinshasa	Nsele	500	-100
Kinshasa	Masina 2	200	0
Kinshasa	Binza Ozone	100	*Pas de départs*
Kinshasa	Gombe	100	*Pas de départs*
Kinshasa	Limete	100	*Pas de départs*
Kinshasa	Mont Ngafula 1	100	*Pas de départs*
Kinshasa	Ndjili	100	0

137.2. Carte des estimations d'arrivées janvier 2026

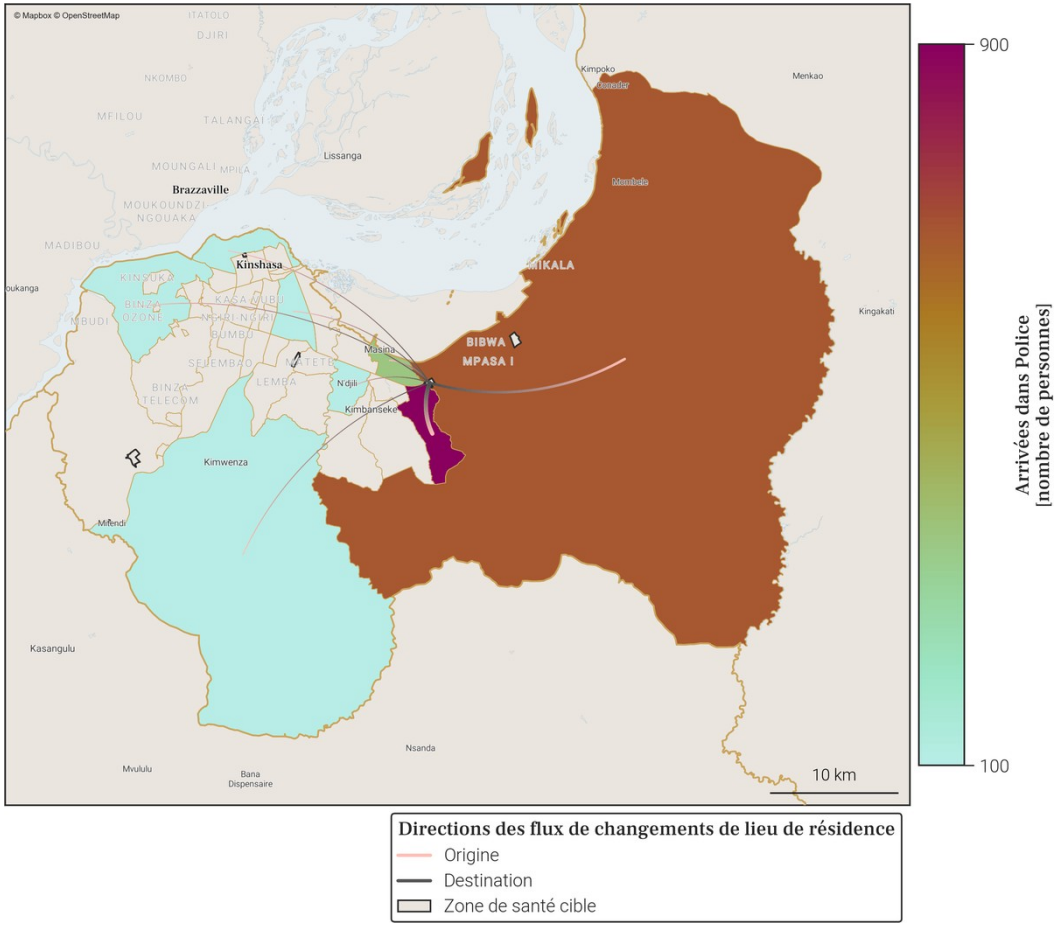

- Le tableau et la carte montrent **seulement une partie du nombre total de personnes qui sont arrivées dans Police** au mois de janvier 2026, pour les connexions les plus importantes. En effet, **seules les arrivées de plus de 100 personnes dans Police depuis une autre zone de santé sont représentées**. De plus, un maximum de 20 connections (par ordre d'importance) sont disponibles dans le tableau.
- Le nombre total de toutes les arrivées en janvier 2026 est disponible à la place dans la section page 1 : Variations mensuelles des estimations de population et de mobilité, dans le graphe et/ou tableau des estimations de mobilité.

Foreign, Commonwealth & Development Office
vodacom
FLOWMINDER.ORG

138. Mobilité : destinations des flux importants (flux de plus de 100 personnes uniquement) au départ de Police en janvier 2026

138.1. Tableau des estimations de départs janvier 2026

Destination (Province)	Destination (Zone de santé)	Estimation des départs : nombre de personnes ayant quitté Police pour cette zone de santé	Solde migratoire pour la connection (différence entre arrivées et départs)
Kinshasa	Kikimi	-700	200
Kinshasa	Nsele	-600	-100
Kinshasa	Masina 2	-200	0
Kinshasa	Biyela	-100	*Pas d'arrivées*
Kinshasa	Masina 1	-100	*Pas d'arrivées*
Kinshasa	Ndjili	-100	0

138.2. Carte des estimations de départs janvier 2026

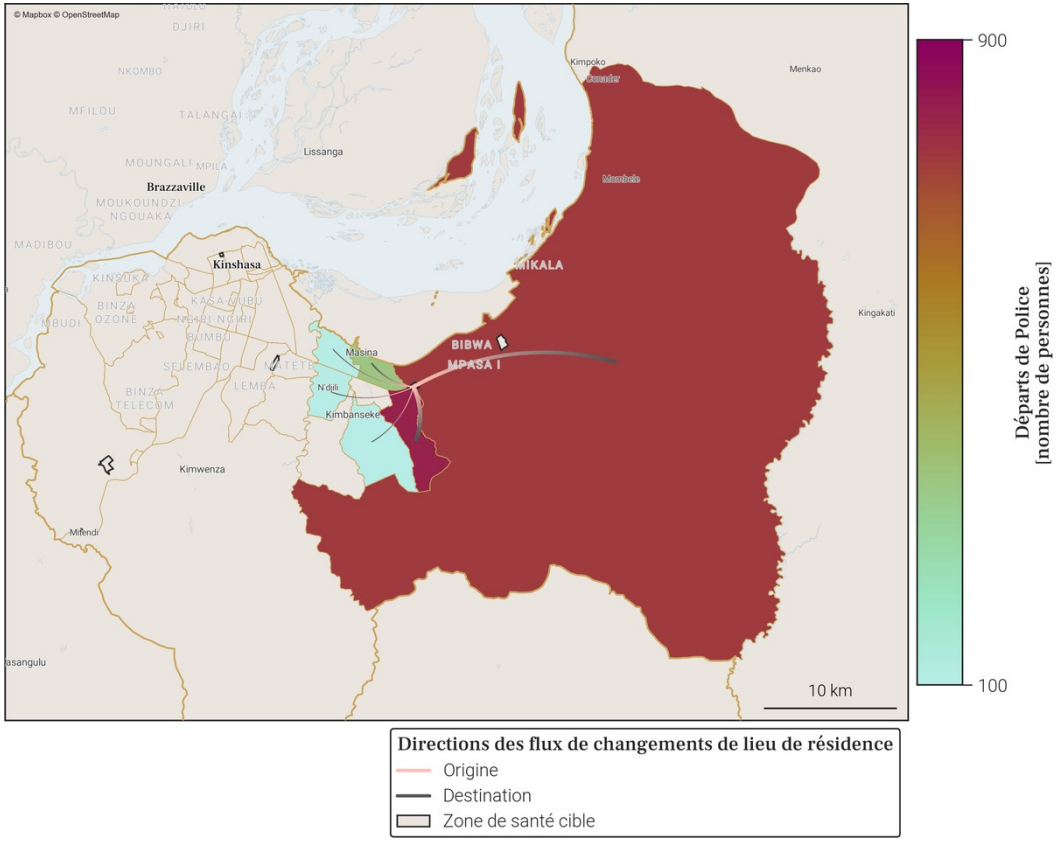

- Le tableau et la carte montrent **seulement une partie du nombre total de personnes qui sont parties de Police** au mois de janvier 2026, pour les connexions les plus importantes. En effet, **seuls les départs de plus de 100 personnes de Police vers une autre zone de santé sont représentés**. De plus, un maximum de 20 connections (par ordre d'importance) sont disponibles dans le tableau.
- Le nombre total de tout les départs en janvier 2026 est disponible à la place dans la section page 1 : Variations mensuelles des estimations de population et de mobilité, dans le graphe et/ou tableau des estimations de mobilité.

Foreign, Commonwealth & Development Office
vodacom
FLOWMINDER.ORG

139. Localisation de la zone de santé

139.1. Carte des provinces

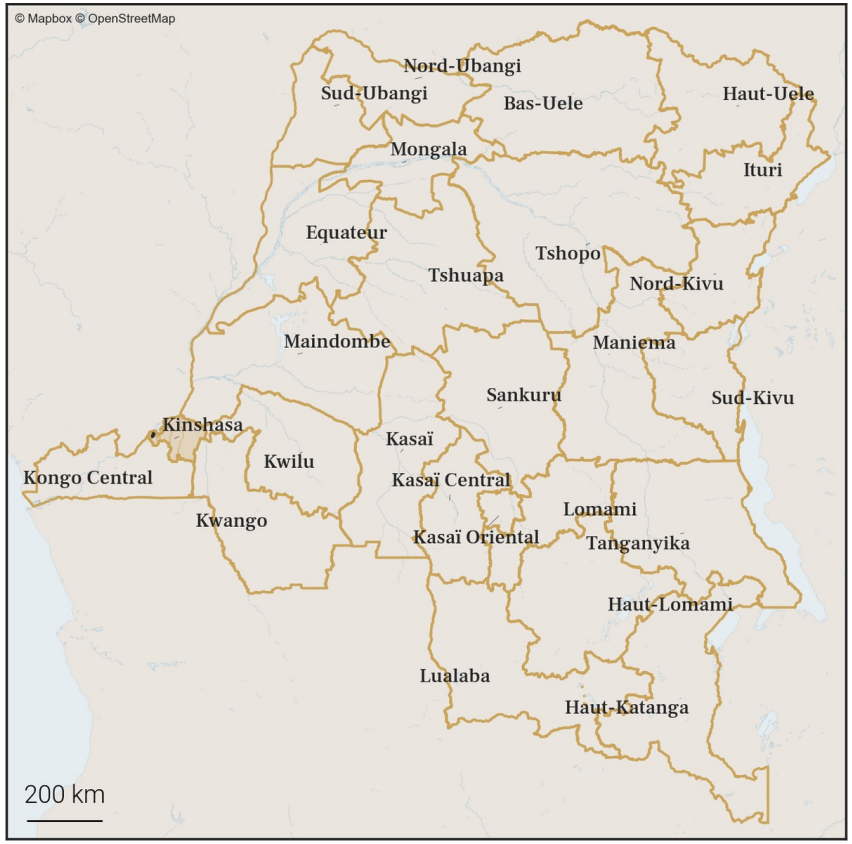

139.2. Carte des zones de santé

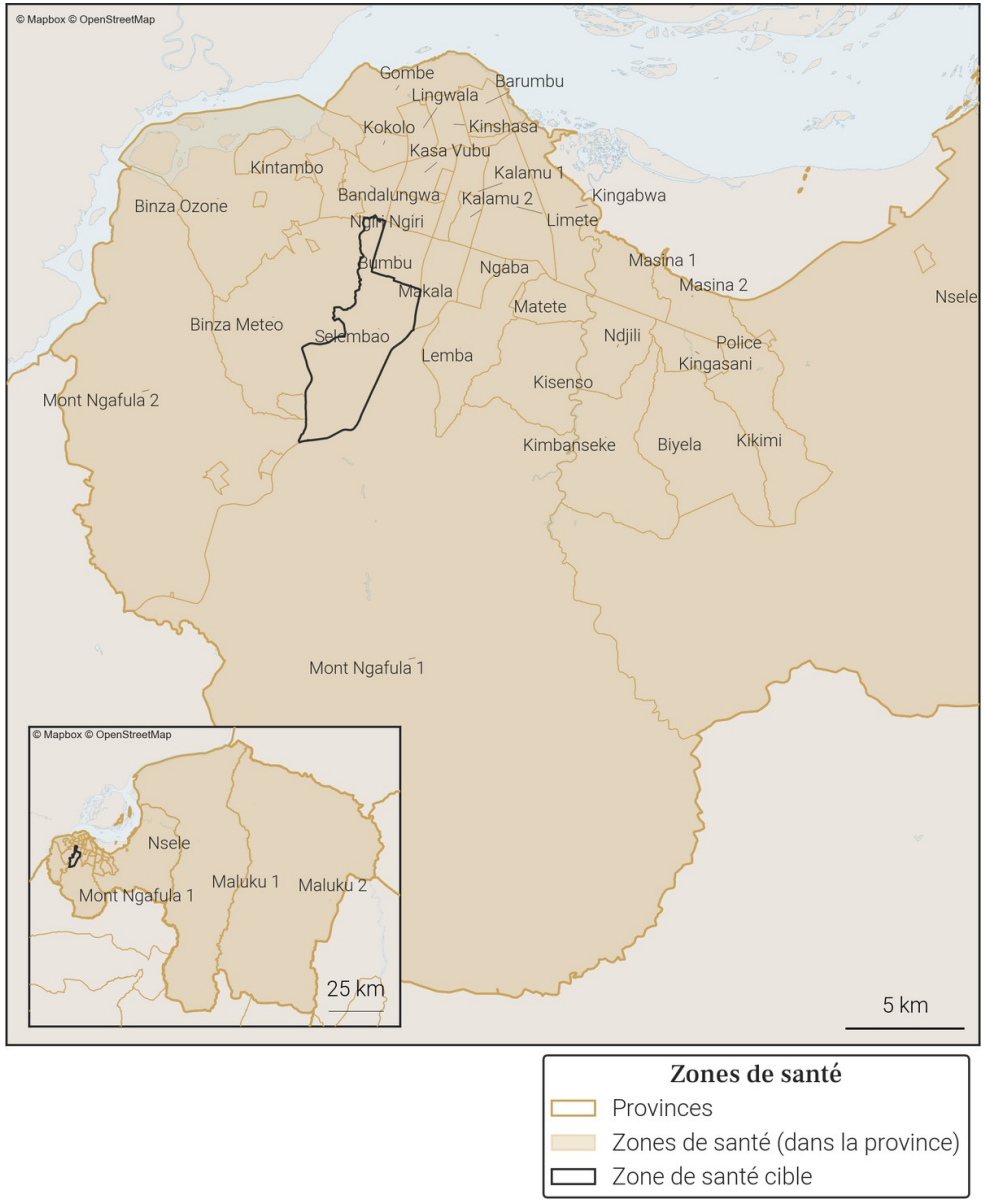

Foreign, Commonwealth & Development Office
vodacom
FLOWMINDER.ORG

140. Variations mensuelles des estimations de population et de mobilité sur une année

140.1. Tableau des estimations de population et de mobilité

Date (année-mois)	Estimation de population (nombre de personnes)	Changement au mois précédent (différence)	Changement au mois précédent (pourcentage)	Arrivées estimées (nombre de personnes)	Départs estimés (nombre de personnes)	Solde migratoire (différence), accroissement naturel exclus
2026-01	**778 600**	**+7 400**	**+0.96%**	**+22 700**	**-17 500**	**+5 200**
2025-12	**771 200**	**+2 500**	**+0.33%**	**+19 700**	**-19 300**	**+400**
2025-11	**768 700**	**+400**	**+0.05%**	**+18 300**	**-20 000**	**-1 700**
2025-10	768 300	+1 800	+0.23%	+20 000	-20 300	-300
2025-09	766 500	+2 800	+0.37%	+22 000	-21 200	+800
2025-08	763 700	+6 200	+0.82%	+21 900	-17 800	+4 100
2025-07	757 500	+3 300	+0.44%	+20 600	-19 400	+1 200
2025-06	754 200	-200	-0.03%	+18 100	-20 300	-2 200
2025-05	754 400	+2 700	+0.36%	+20 000	-19 400	+600
2025-04	751 700	+1 600	+0.21%	+17 600	-18 100	-500
2025-03	750 100	+2 300	+0.31%	+19 100	-18 800	+300
2025-02	747 800	+900	+0.12%	+17 600	-18 700	-1 100
2025-01	746 900	+3 000	+0.4%	+21 700	-20 800	+900

Taux moyen d'accroissement de la population (TMAP) sur l'année	TMAP sur les 6 premiers mois (janvier 2025 à juillet 2025)	TMAP sur les 6 derniers mois (juillet 2025 à janvier 2026)
+4.11%	+1.4%	+2.28%

140.2. Graphes des estimations de population et de mobilité

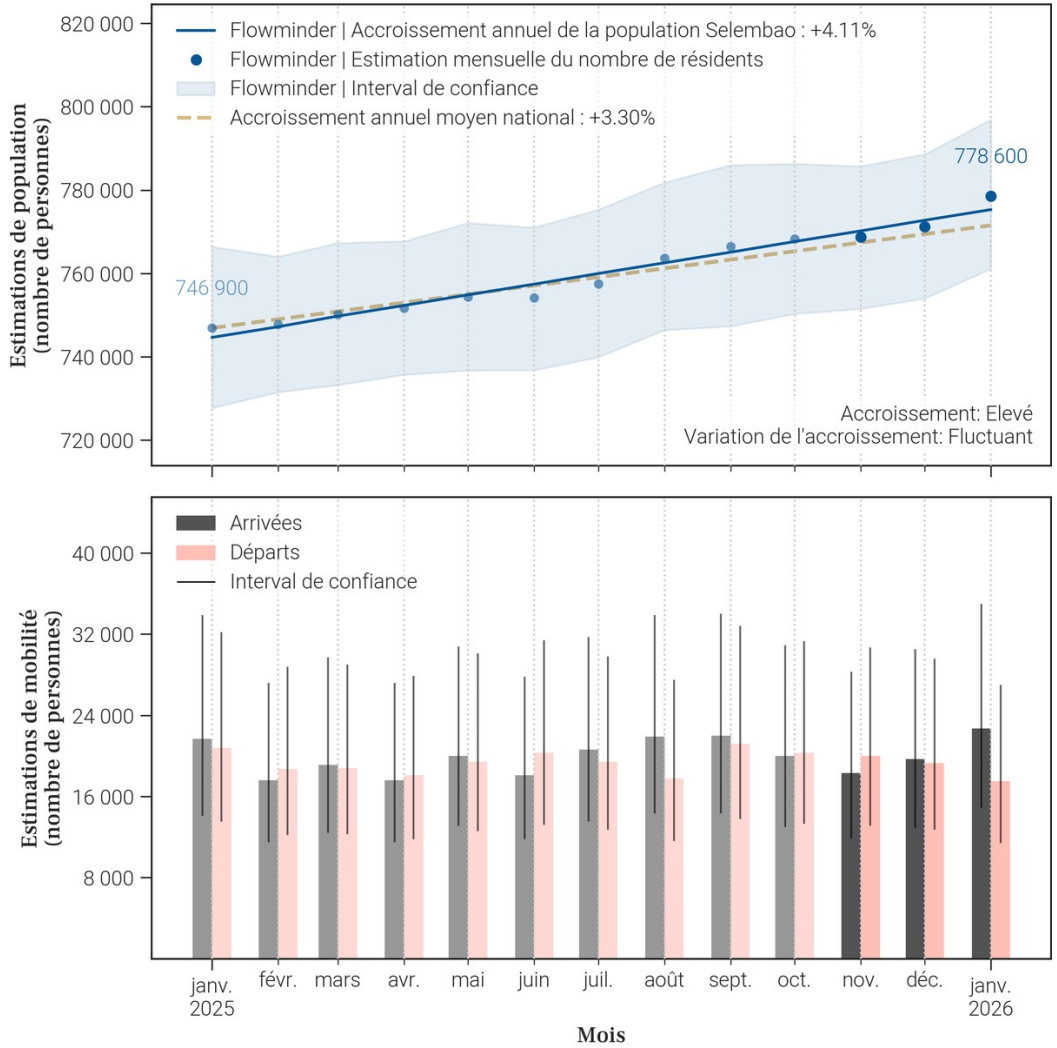

140.3. Données de population rapportées dans DHIS2[1]

Année	Estimation de population de DHIS2 (nombre de personnes)	Changement à l'année précédente (différence)	Changement à l'année précédente (pourcentage)
2025	708 132	+193 868	+37.7%
2024	514 264	X	X

- Le tableau et les graphiques montrent **le nombre de résidents dans Selembao pour le mois de janvier 2026 et les 12 mois précédents**. Un 'résident' désigne ici une personne **ayant passé plus de 2 semaines dans Selembao pour un mois donné**.
- Pour un mois en particulier, **le solde migratoire (arrivées moins les départs) n'est pas égal au changement de population, car il n'inclut pas l'accroissement naturel (naissances et décès)** de la population durant le mois.
- Une attention particulière doit être portée à la **différence d'échelle des axes d'ordonnées** (entre les mesures de population et de mobilité). Une attention particulière doit également être portée au **roulement de la population**, par exemple un large nombre d'arrivées ne changera pas la population de manière significative si le nombre de départs est lui aussi élevé.

Foreign, Commonwealth & Development Office
vodacom
FLOWMINDER.ORG

141. Mobilité : origine des flux importants (flux de plus de 100 personnes uniquement) à destination de Selembao en janvier 2026

141.1. Tableau des estimations d'arrivées janvier 2026

Origine (Province)	Origine (Zone de santé)	Estimation des arrivées : nombre de personnes ayant quitté cette zone de santé pour Selembao	Solde migratoire pour la connection (différence entre arrivées et départs)
Kinshasa	Mont Ngafula 1	4 900	1 700
Kinshasa	Binza Meteo	3 900	900
Kinshasa	Lemba	1 800	700
Kinshasa	Bumbu	1 000	100
Kinshasa	Mont Ngafula 2	1 000	200
Kinshasa	Gombe	900	400
Kinshasa	Bandalungwa	700	0
Kinshasa	Binza Ozone	600	100
Kinshasa	Matete	500	200
Kinshasa	Kasa Vubu	400	100
Kinshasa	Limete	400	100
Kinshasa	Nsele	400	0
Kinshasa	Kinshasa	300	100
Kinshasa	Makala	300	0
Kinshasa	Ngiri Ngiri	300	0
Kinshasa	Barumbu	200	100
Kinshasa	Kalamu 1	200	100
Kinshasa	Kingabwa	200	0
Kinshasa	Kintambo	200	100
Kinshasa	Kokolo	200	0

141.2. Carte des estimations d'arrivées janvier 2026

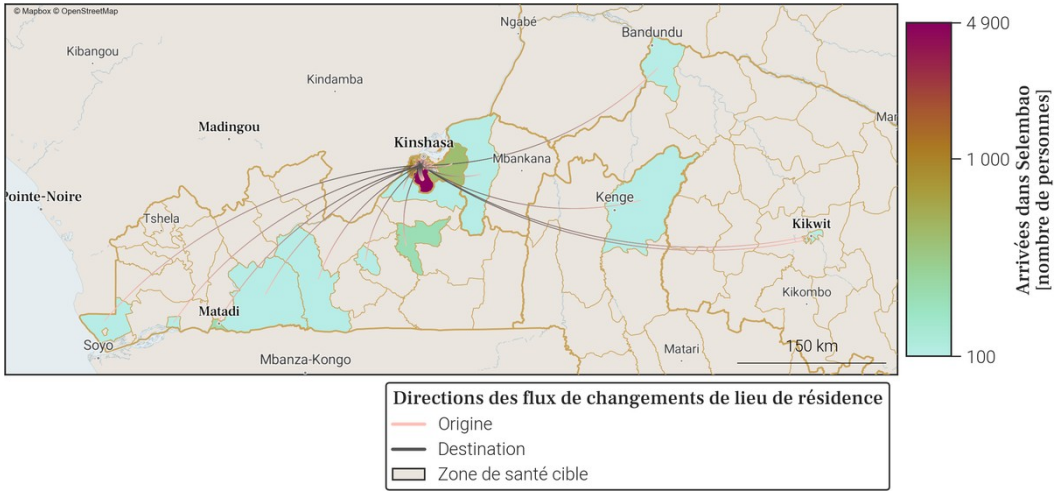

- Le tableau et la carte montrent **seulement une partie du nombre total de personnes qui sont arrivées dans Selembao** au mois de janvier 2026, pour les connexions les plus importantes. En effet, **seules les arrivées de plus de 100 personnes dans Selembao depuis une autre zone de santé sont représentées**. De plus, un maximum de 20 connections (par ordre d'importance) sont disponibles dans le tableau.
- Le nombre total de toutes les arrivées en janvier 2026 est disponible à la place dans la section page 1 : Variations mensuelles des estimations de population et de mobilité, dans le graphe et/ou tableau des estimations de mobilité.

Foreign, Commonwealth & Development Office
vodacom
FLOWMINDER.ORG

142. Mobilité : destinations des flux importants (flux de plus de 100 personnes uniquement) au départ de Selembao en janvier 2026

142.1. Tableau des estimations de départs janvier 2026

Destination (Province)	Destination (Zone de santé)	Estimation des départs : nombre de personnes ayant quitté Selembao pour cette zone de santé	Solde migratoire pour la connection (différence entre arrivées et départs)
Kinshasa	Mont Ngafula 1	-3 200	1 700
Kinshasa	Binza Meteo	-3 000	900
Kinshasa	Lemba	-1 100	700
Kinshasa	Bumbu	-900	100
Kinshasa	Mont Ngafula 2	-800	200
Kinshasa	Bandalungwa	-700	0
Kinshasa	Binza Ozone	-500	100
Kinshasa	Gombe	-500	400
Kinshasa	Nsele	-400	0
Kinshasa	Kasa Vubu	-300	100
Kinshasa	Limete	-300	100
Kinshasa	Makala	-300	0
Kinshasa	Matete	-300	200
Kinshasa	Ngiri Ngiri	-300	0
Kinshasa	Kingabwa	-200	0
Kinshasa	Kinshasa	-200	100
Kinshasa	Kokolo	-200	0
Kinshasa	Ndjili	-200	0
Kinshasa	Ngaba	-200	0
Kinshasa	Barumbu	-100	100

142.2. Carte des estimations de départs janvier 2026

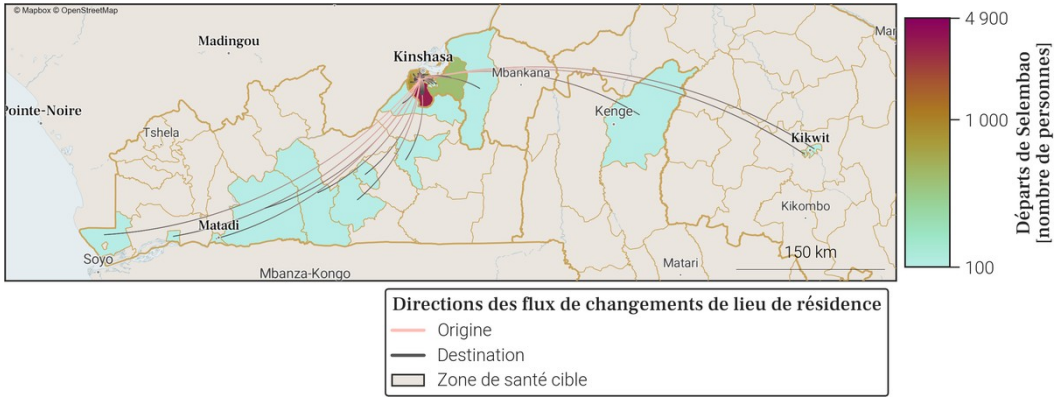

- Le tableau et la carte montrent **seulement une partie du nombre total de personnes qui sont parties de Selembao** au mois de janvier 2026, pour les connexions les plus importantes. En effet, **seuls les départs de plus de 100 personnes de Selembao vers une autre zone de santé sont représentés**. De plus, un maximum de 20 connections (par ordre d'importance) sont disponibles dans le tableau.
- Le nombre total de tout les départs en janvier 2026 est disponible à la place dans la section page 1 : Variations mensuelles des estimations de population et de mobilité, dans le graphe et/ou tableau des estimations de mobilité.

Foreign, Commonwealth & Development Office
vodacom
FLOWMINDER.ORG

Annexe. Sources des données et explications des résultats de population et mobilité

1. Disponibilité des données dans la province

Les données de toutes les zones de santé dans la province de Kinshasa sont disponibles (35 zones de santés).

2. Origine des données de population et mobilité

Les données mensuelles de population Flowminder par zone de santé sont basées sur des **1. estimations initiales de population (par zone de santé)**, de **2. mobilité (entre zones de santé)**, ainsi que **3. d'accroissement naturel (par zone de santé)**. Tous ces aspects sont inclus dans la production des estimations mensuelles de population.

1. Les estimations initiales de population sont basées sur des estimations démographiques par province publiées par l'INS[2] et des estimations démographiques par zone de santé publiées par l'OCHA des Nations Unies[3].

2. Les estimations de mobilité sont basées sur des données CDR de Vodacom RDC[4] (CDR - 'Call Detail Records', ou 'métadonnées de téléphonie mobile' en français), ainsi que sur des facteurs d'ajustement et d'échelle dérivés d'enquêtes sur la mobilité[5].

3. L'estimation des facteurs d'accroissement naturel de la population est basée sur des données de perspectives de démographie[2].

Pour plus d'informations veuillez consulter notre site pour la dernière version du rapport méthodologique ainsi que nos notes de publication de données.

3. Comprendre les données et leurs limitations

Nos estimations sont tirées des métadonnées de téléphonie mobile et ont pour but d'aider à affiner les dénominateurs de population en temps voulu. Elles ne couvrent pas toutes les zones de santé et d'importants changements démographiques peuvent passer inaperçus dans les provinces les moins bien couvertes. Cependant, les variations dans le temps, en particulier lorsque les tendances sont stables, peuvent constituer une information précieuse pour la planification.

3. Exemple d'estimation de la mobilité pour une zone de santé

Les lieux de séjour mensuels et les déplacements d'un mois à l'autre des abonnés téléphoniques, entre zones de santé, sont dérivés des **données CDR** ('Call Detail Records', ou 'métadonnées de téléphonie mobile' en français)

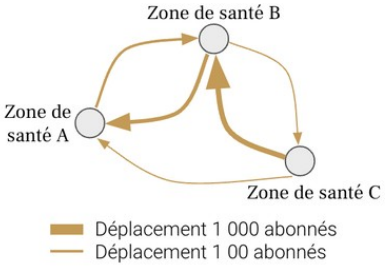

En utilisant des **estimations démographiques**, ainsi que des **facteurs d'ajustement et d'échelle dérivés d'enquêtes sur la mobilité**, les estimations de mobilité peuvent être corrigées et fournies à l'échelle de la population

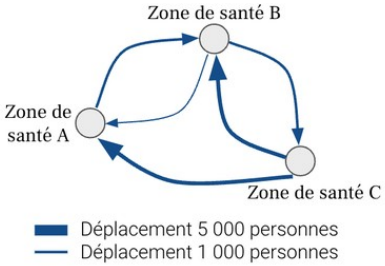

Pour chaque zone de santé, nous pouvons maintenant avoir une idée du nombre de personnes **arrivées** et/ou **parties**, ainsi que leur(s) origine(s) et/ou destination(s), d'un mois à l'autre (exemple pour la **Zone de santé A** ci-dessous)

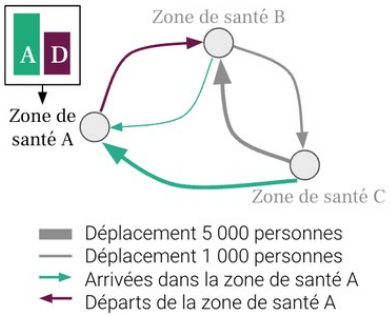

4. Exemple d'estimation de la population pour une zone de santé

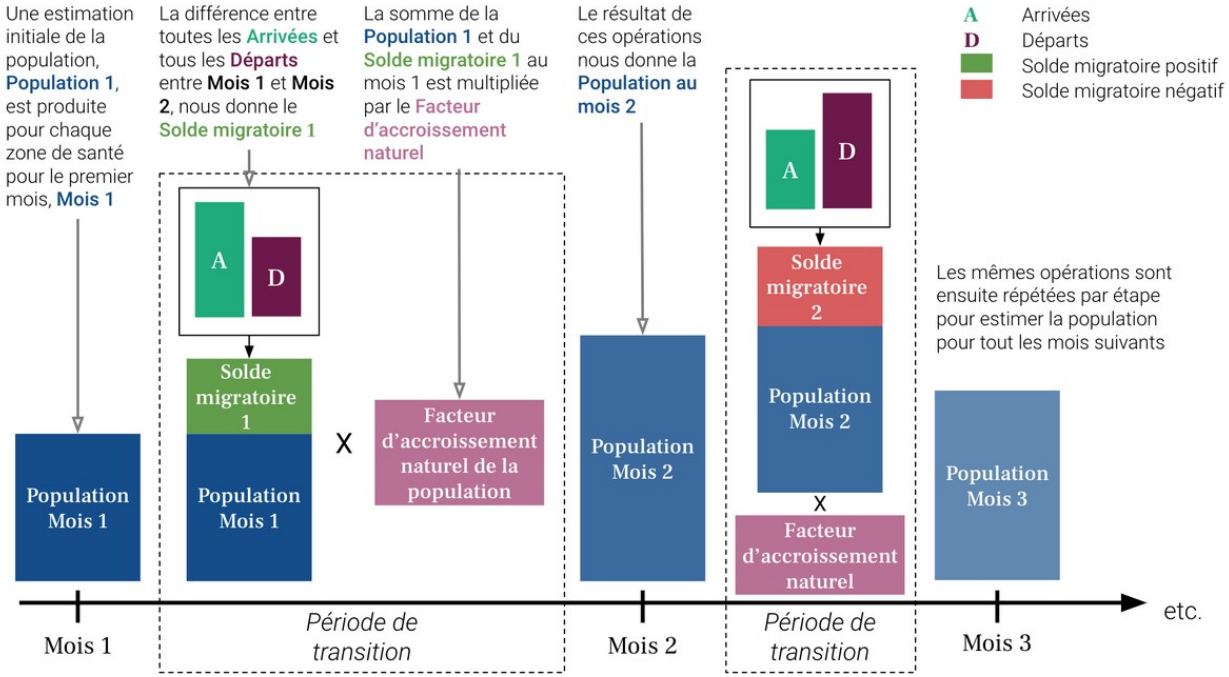

Références

[1] **DHIS2** : *Ministère de la Santé Publique RDC*. District Health Information Software 2023-2024.
[2] **Annuaire statistique 2020** : *Institut National de la Statistique (INS)*. République démocratique du Congo. Kinshasa.
[3] **Données d'estimation de la population** : *United Nations, Office for the Coordination of Humanitarian Affairs (OCHA)*. RDC - Statistiques des Populations par Zones de Santé 2020.
[4] **Données CDR de Vodacom RDC** : *Vodacom RDC*. Call Detail Records 2020-2025.
[5] **Facteurs d'ajustement et d'échelle dérivés d'enquêtes sur la mobilité** :
[a] *Institut national de la statistique (INS) RDC, WorldPop University of Southampton UK, Kinshasa School for Public Health (KSPH) RDC, Flowminder*. RDC microcensus 2021.
[b] *Flowminder*. Enquête Téléphonique en RDC 2021.

Pour toute question ou information sur les estimations en RDC, les méthodes utilisées dans ce document ou l'analyse de données mobiles, veuillez nous contacter à l'adresse suivante : **rdc@flowminder.org**.

Foreign, Commonwealth & Development Office
vodacom
FLOWMINDER.ORG

FLOWMINDER.ORG

Auteurs

Ce rapport a été produit par la **Fondation Flowminder**, une organisation à but non-lucratif spécialisée dans l'analyse des données de téléphonie mobile, géospatiales et d'enquêtes, à des fins humanitaires et de développement.

Ce rapport a été écrit par Romain Goldenberg et Véronique Lefebvre, avec la contribution de James Harrison, Joachim Jellinek, Roland Hosner, Sophie Delaporte et Apphia Yuma.

Romain Goldenberg a produit et analysé les statistiques de mobilité, réalisé les graphiques et co-rédigé le rapport; Véronique Lefebvre a dirigé l'analyse, interprété les statistiques de mobilité et co-rédigé le rapport ; James Harrison et Joachim Jellinek ont produit les agrégats dérivés des métadonnées de téléphonie mobile pseudonymisées ; Roland Hosner a développé et appliqué le modèle de mise à l'échelle et de correction des biais pour produire ces statistiques ; Sophie Delaporte a contribué à la rédaction des observations, à la traduction et à la visualisation des données, et Apphia Yuma a assuré le soutien et la supervision de l'analyse et du projet.

Remerciements

Nous remercions **Vodacom Congo (RDC)** de nous fournir les métadonnées de téléphonie mobile pseudonymisées qui nous permettre de produire les estimations de population et de mobilité présentées dans ce rapport, à des fins de développement et humanitaire.

Ce rapport n'aurait pas été réalisé sans l'assistance financière du **Ministère des Affaires étrangères, du Commonwealth et du Développement du Royaume-Uni (FCDO UK)** ; nous les remercions de leur soutien.