FLOWMINDER.ORG

Haut-Uele | Rapport provincial
(janvier 2025 - janvier 2026)

Estimations mensuelles de population et mobilité : Haut-Uele

Période d'analyse : janvier 2025 - janvier 2026
Base de données : version des données v. 2.0
Date de publication : mars 2026

1. Estimations de mobilité et population : Haut-Uele.

1.1. Flux nets estimés entre la province et les zones de santé extérieures (janv. 2026)

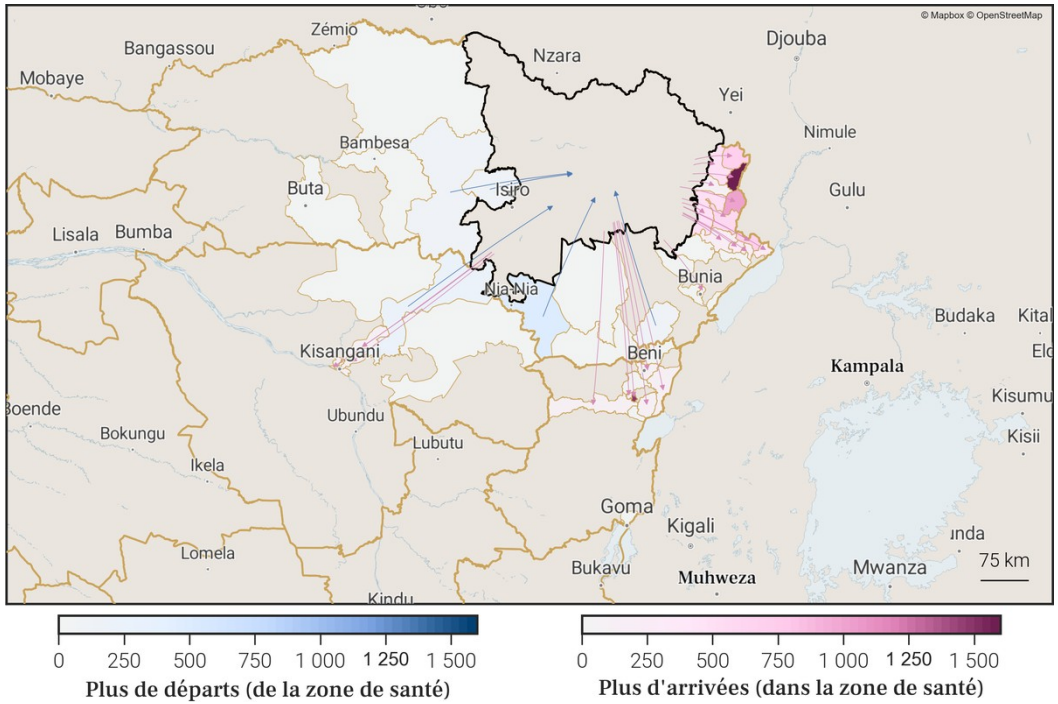

1.2. Estimations de mobilité mensuelles de la province

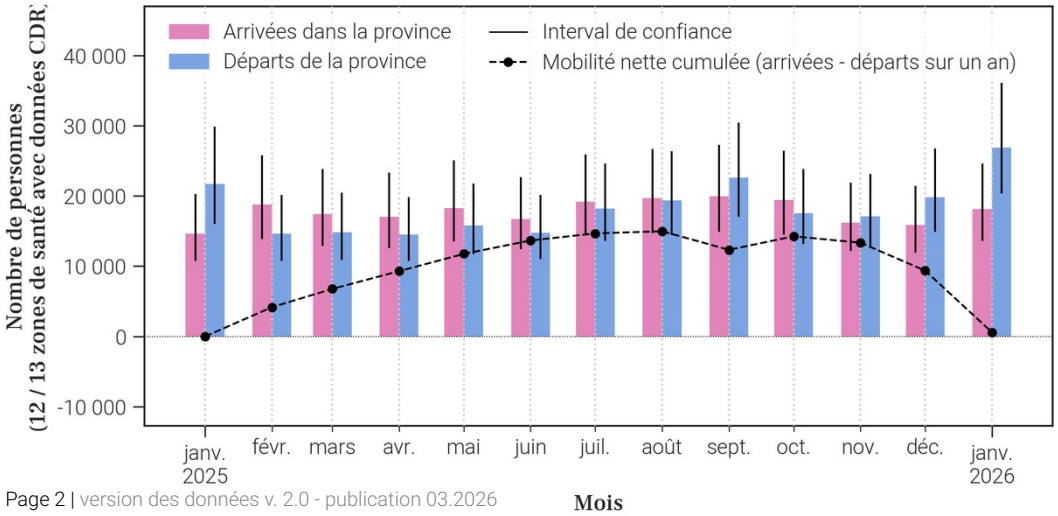

1.3. Flux nets estimés pour chaque zone de santé de la province (janv. 2026)

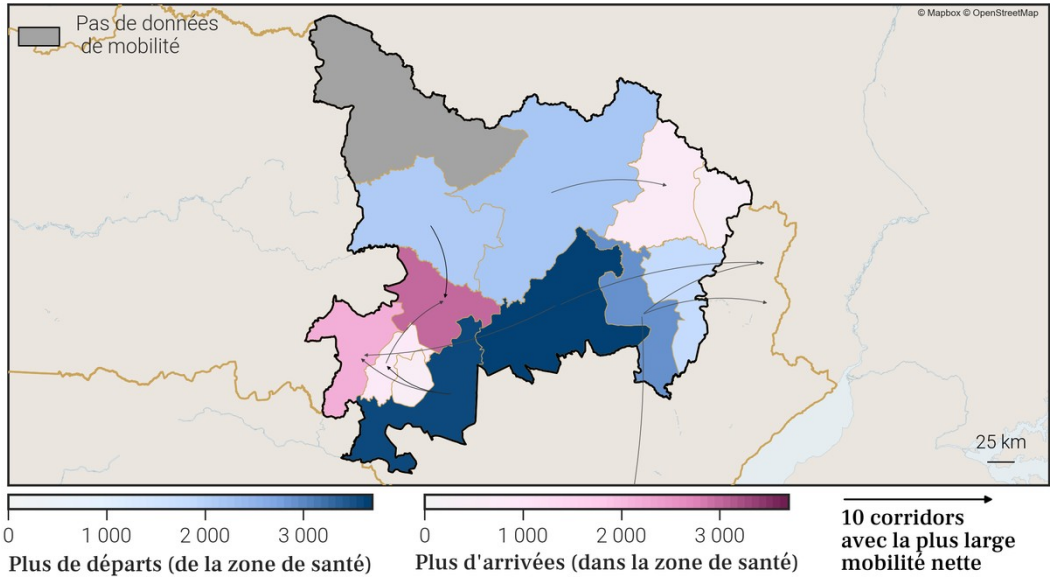

1.4. Estimations de croissance annuelle de la population par zone de santé

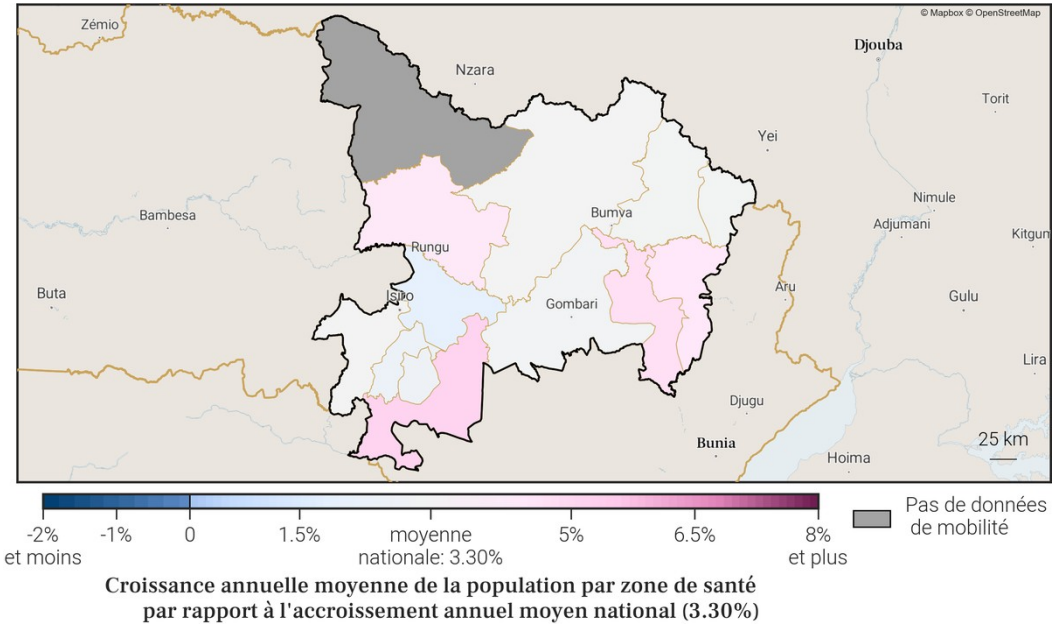

Foreign, Commonwealth & Development Office
vodacom
FLOWMINDER.ORG

3. Localisation de la zone de santé

3.1. Carte des provinces

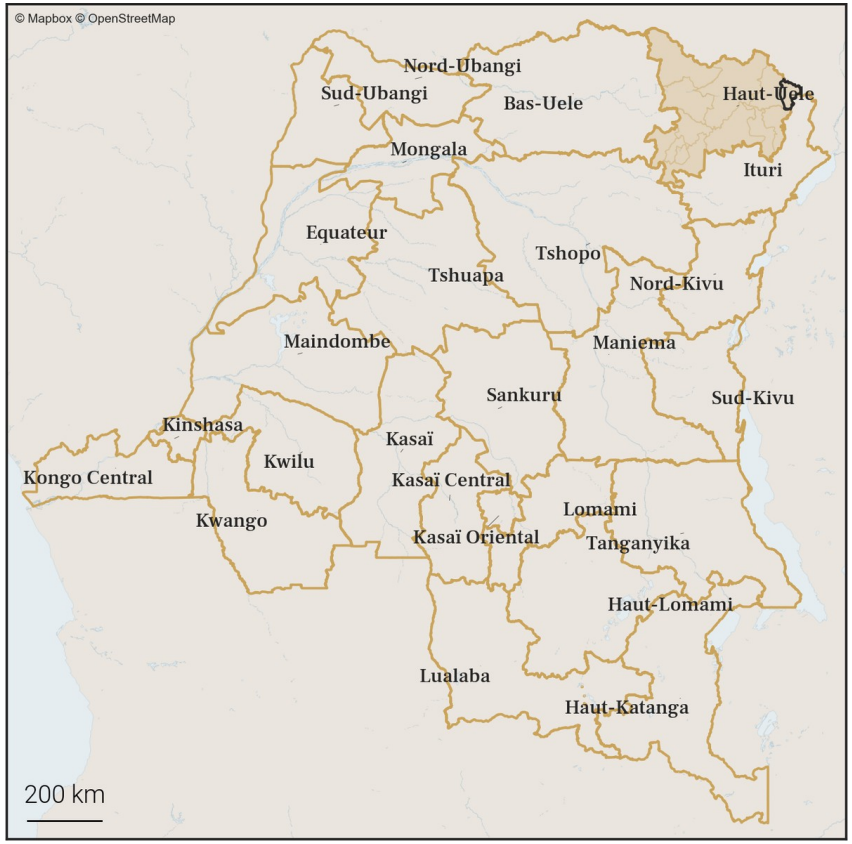

3.2. Carte des zones de santé

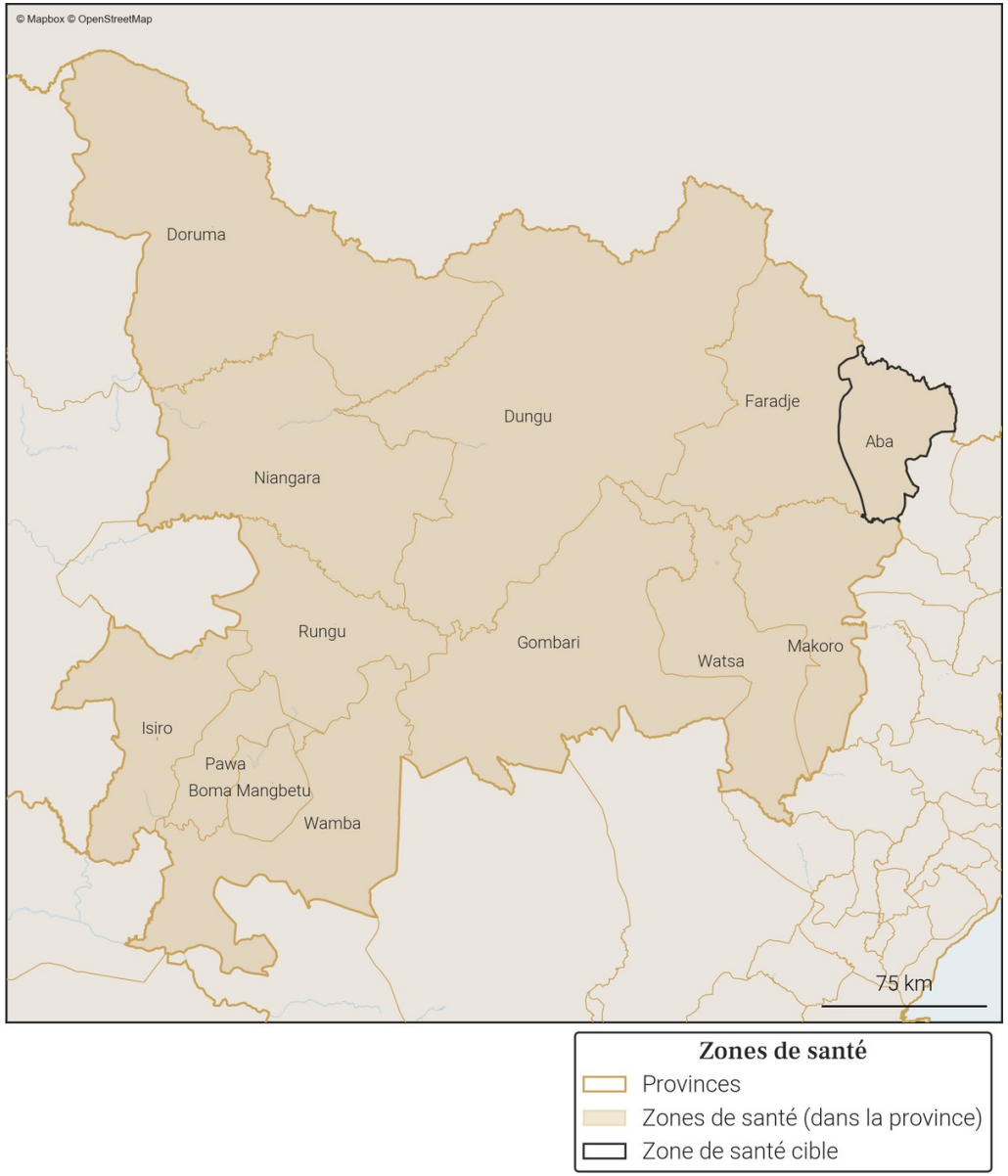

Foreign, Commonwealth & Development Office
vodacom
FLOWMINDER.ORG

4. Variations mensuelles des estimations de population et de mobilité sur une année

4.1. Tableau des estimations de population et de mobilité

Date (année-mois)	Estimation de population (nombre de personnes)	Changement au mois précédent (différence)	Changement au mois précédent (pourcentage)	Arrivées estimées (nombre de personnes)	Départs estimés (nombre de personnes)	Solde migratoire (différence), accroissement naturel exclus
2026-01	**193 000**	**+900**	**+0.47%**	**+2 800**	**-2 400**	**+400**
2025-12	**192 100**	**+600**	**+0.31%**	**+2 000**	**-1 800**	**+200**
2025-11	**191 500**	**+300**	**+0.16%**	**+1 600**	**-1 800**	**-200**
2025-10	191 200	+100	+0.05%	+1 700	-2 200	-500
2025-09	191 100	-200	-0.1%	+2 300	-3 000	-700
2025-08	191 300	+400	+0.21%	+2 400	-2 500	-100
2025-07	190 900	+1 400	+0.74%	+2 700	-1 900	+800
2025-06	189 500	+500	+0.26%	+1 700	-1 800	-100
2025-05	189 000	+400	+0.21%	+2 100	-2 200	-100
2025-04	188 600	+800	+0.43%	+2 200	-1 900	+300
2025-03	187 800	+600	+0.32%	+2 300	-2 200	+100
2025-02	187 200	+400	+0.21%	+2 000	-2 100	-100
2025-01	186 800	+1 000	+0.54%	+2 500	-2 000	+500

Taux moyen d'accroissement de la population (TMAP) sur l'année	TMAP sur les 6 premiers mois (janvier 2025 à juillet 2025)	TMAP sur les 6 derniers mois (juillet 2025 à janvier 2026)
+3.19%	+2.08%	+0.93%

4.3. Données de population rapportées dans DHIS2[1]

Année	Estimation de population de DHIS2 (nombre de personnes)	Changement à l'année précédente (différence)	Changement à l'année précédente (pourcentage)
2025	207 863	+3 767	+1.85%
2024	204 096	X	X

4.2. Graphes des estimations de population et de mobilité

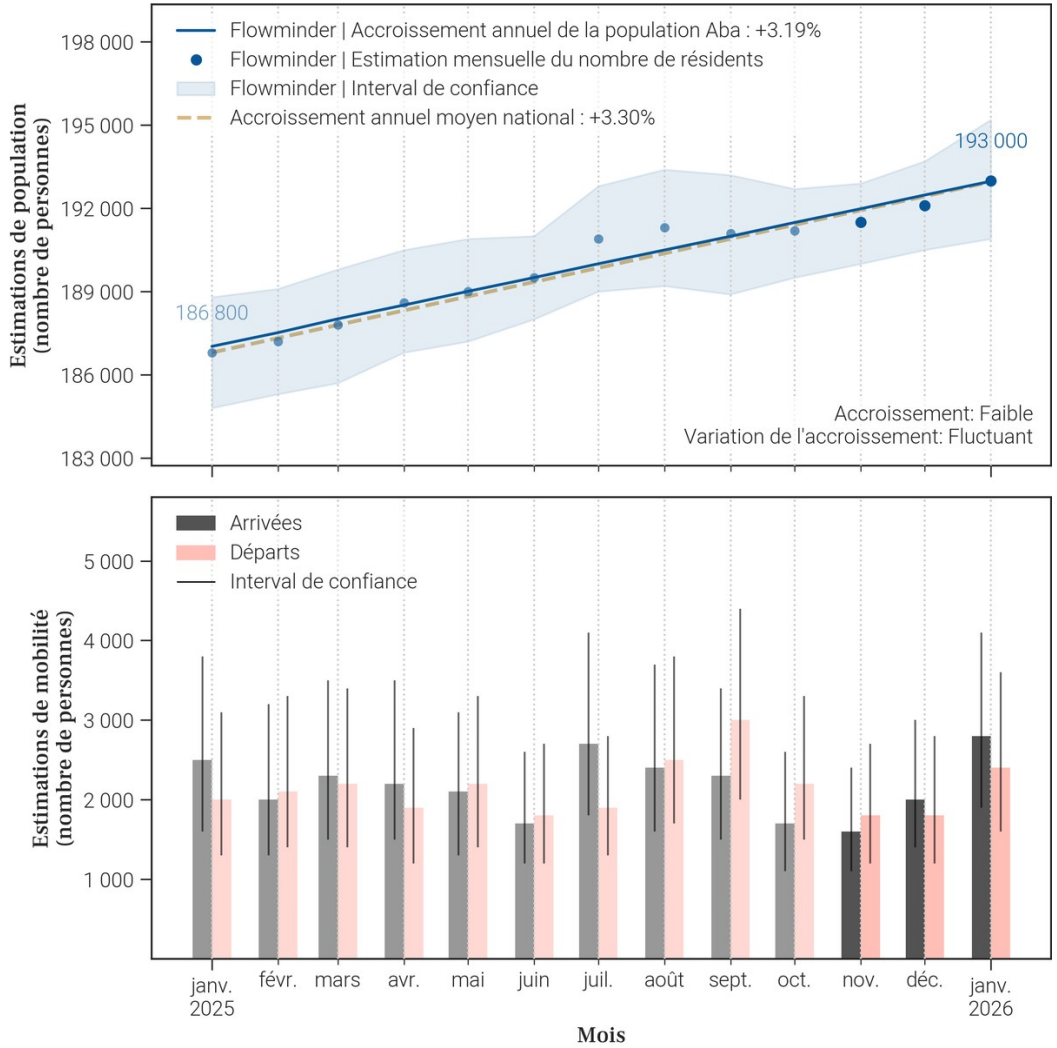

- Le tableau et les graphiques montrent **le nombre de résidents dans Aba pour le mois de janvier 2026 et les 12 mois précédents**. Un 'résident' désigne ici une personne **ayant passé plus de 2 semaines dans Aba pour un mois donné**.
- Pour un mois en particulier, **le solde migratoire (arrivées moins les départs) n'est pas égal au changement de population, car il n'inclut pas l'accroissement naturel (naissances et décès)** de la population durant le mois.
- Une attention particulière doit être portée à la **différence d'échelle des axes d'ordonnées** (entre les mesures de population et de mobilité). Une attention particulière doit également être portée au **roulement de la population**, par exemple un large nombre d'arrivées ne changera pas la population de manière significative si le nombre de départs est lui aussi élevé.

Foreign, Commonwealth & Development Office
vodacom
FLOWMINDER.ORG

5. Mobilité : origine des flux importants (flux de plus de 100 personnes uniquement) à destination de Aba en janvier 2026

5.1. Tableau des estimations d'arrivées janvier 2026

Origine (Province)	Origine (Zone de santé)	Estimation des arrivées : nombre de personnes ayant quitté cette zone de santé pour Aba	Solde migratoire pour la connection (différence entre arrivées et départs)
Ituri	Adi	600	-300
Haut-Uele	Dungu	500	300
Haut-Uele	Gombari	300	200
Haut-Uele	Watsa	300	100
Ituri	Ariwara	300	0
Haut-Uele	Faradje	200	-100
Haut-Uele	Makoro	200	100
Ituri	Laybo	200	-100

5.2. Carte des estimations d'arrivées janvier 2026

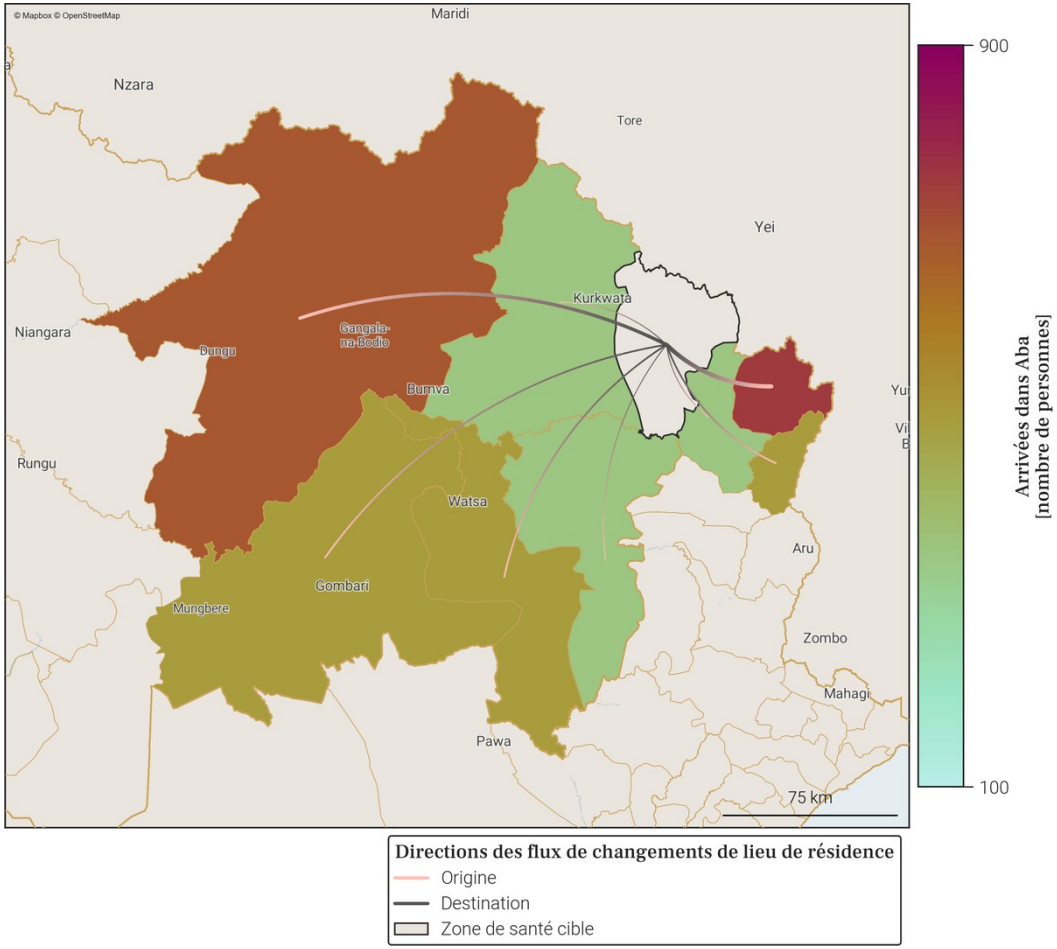

- Le tableau et la carte montrent **seulement une partie du nombre total de personnes qui sont arrivées dans Aba** au mois de janvier 2026, pour les connexions les plus importantes. En effet, **seules les arrivées de plus de 100 personnes dans Aba depuis une autre zone de santé sont représentées**. De plus, un maximum de 20 connections (par ordre d'importance) sont disponibles dans le tableau.
- Le nombre total de toutes les arrivées en janvier 2026 est disponible à la place dans la section page 1 : Variations mensuelles des estimations de population et de mobilité, dans le graphe et/ou tableau des estimations de mobilité.

Foreign, Commonwealth & Development Office
vodacom
FLOWMINDER.ORG

6. Mobilité : destinations des flux importants (flux de plus de 100 personnes uniquement) au départ de Aba en janvier 2026

6.1. Tableau des estimations de départs janvier 2026

Destination (Province)	Destination (Zone de santé)	Estimation des départs : nombre de personnes ayant quitté Aba pour cette zone de santé	Solde migratoire pour la connection (différence entre arrivées et départs)
Ituri	Adi	-900	-300
Haut-Uele	Faradje	-300	-100
Ituri	Ariwara	-300	0
Ituri	Laybo	-300	-100
Haut-Uele	Dungu	-200	300
Haut-Uele	Watsa	-200	100
Haut-Uele	Gombari	-100	200
Haut-Uele	Makoro	-100	100
Ituri	Aru	-100	*Pas d'arrivées*

6.2. Carte des estimations de départs janvier 2026

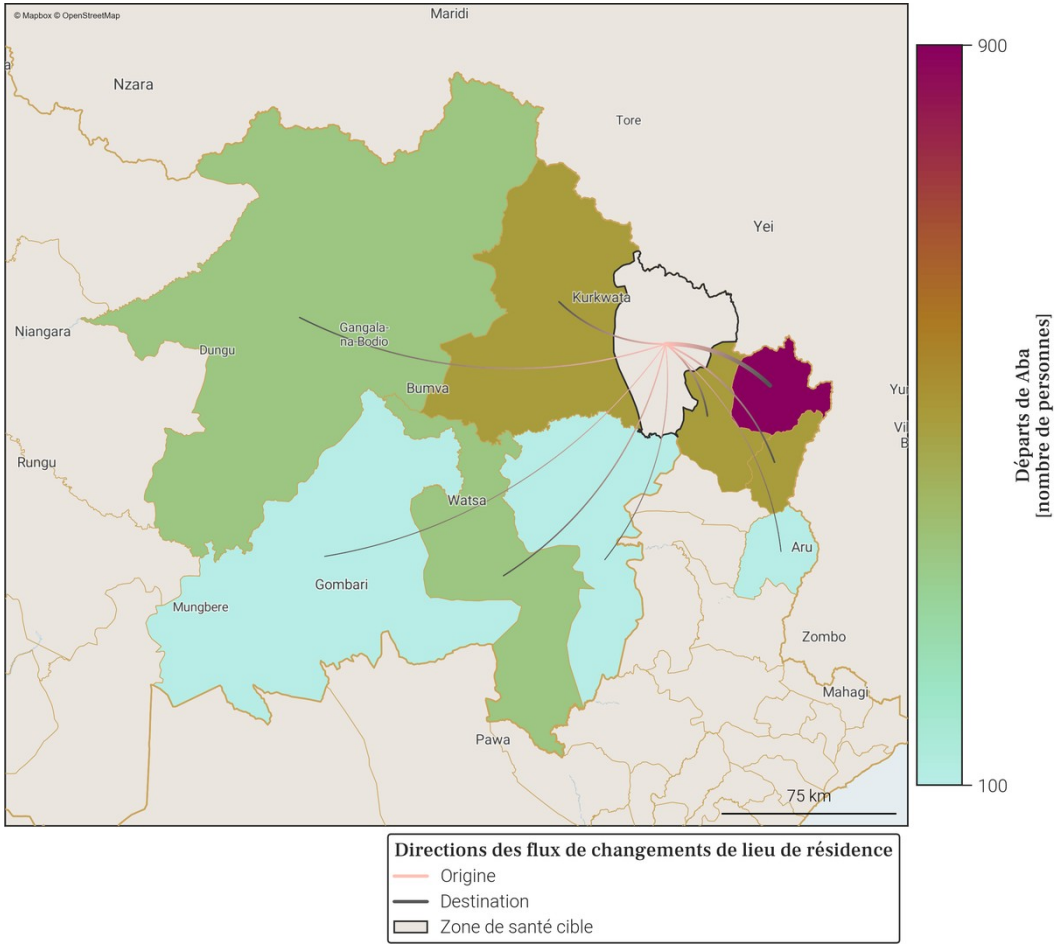

- Le tableau et la carte montrent **seulement une partie du nombre total de personnes qui sont parties de Aba** au mois de janvier 2026, pour les connexions les plus importantes. En effet, **seuls les départs de plus de 100 personnes de Aba vers une autre zone de santé sont représentés**. De plus, un maximum de 20 connections (par ordre d'importance) sont disponibles dans le tableau.
- Le nombre total de tout les départs en janvier 2026 est disponible à la place dans la section page 1 : Variations mensuelles des estimations de population et de mobilité, dans le graphe et/ou tableau des estimations de mobilité.

Foreign, Commonwealth & Development Office
vodacom
FLOWMINDER.ORG

7. Localisation de la zone de santé

7.1. Carte des provinces

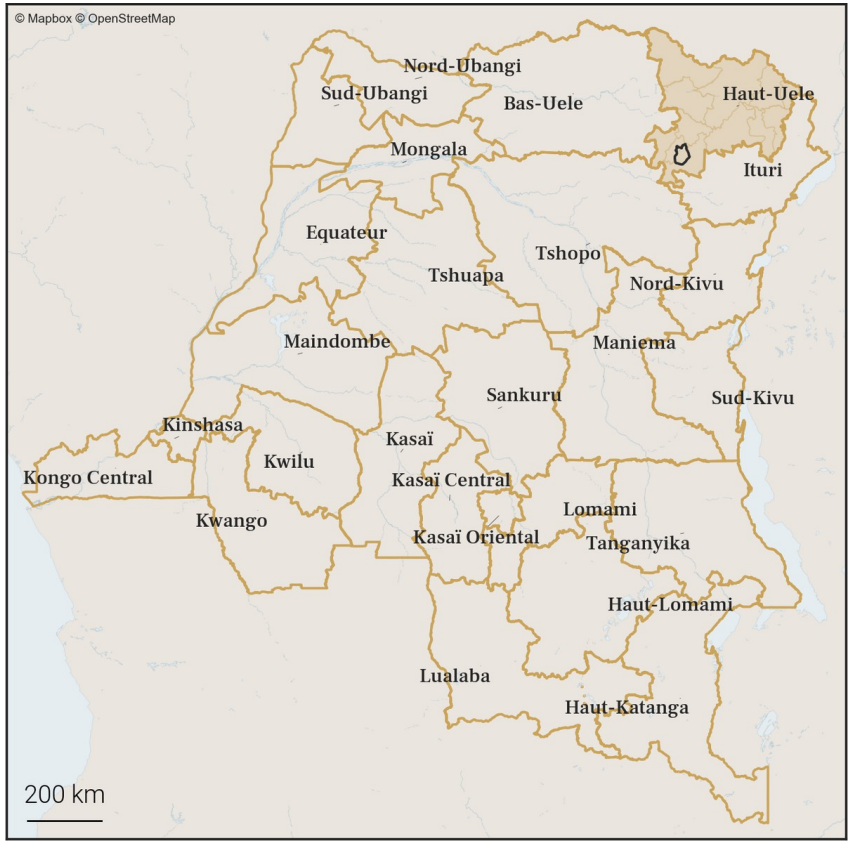

7.2. Carte des zones de santé

Foreign, Commonwealth & Development Office
vodacom
FLOWMINDER.ORG

8. Variations mensuelles des estimations de population et de mobilité sur une année

8.1. Tableau des estimations de population et de mobilité

Date (année-mois)	Estimation de population (nombre de personnes)	Changement au mois précédent (différence)	Changement au mois précédent (pourcentage)	Arrivées estimées (nombre de personnes)	Départs estimés (nombre de personnes)	Solde migratoire (différence), accroissement naturel exclus
2026-01	**162 100**	**+900**	**+0.56%**	**+1 100**	**-600**	**+500**
2025-12	**161 200**	**+500**	**+0.31%**	**+700**	**-600**	**+100**
2025-11	**160 700**	**+500**	**+0.31%**	**+600**	**-600**	**0**
2025-10	160 200	+1 100	+0.69%	+1 200	-500	+700
2025-09	159 100	+500	+0.32%	+800	-700	+100
2025-08	158 600	-100	-0.06%	+500	-1 000	-500
2025-07	158 700	-200	-0.13%	+600	-1 400	-800
2025-06	158 900	+200	+0.13%	+500	-600	-100
2025-05	158 700	+400	+0.25%	+700	-800	-100
2025-04	158 300	+300	+0.19%	+800	-1 000	-200
2025-03	158 000	+500	+0.32%	+800	-700	+100
2025-02	157 500	+300	+0.19%	+600	-700	-100
2025-01	157 200	+400	+0.26%	+1 000	-1 100	-100

Taux moyen d'accroissement de la population (TMAP) sur l'année	TMAP sur les 6 premiers mois (janvier 2025 à juillet 2025)	TMAP sur les 6 derniers mois (juillet 2025 à janvier 2026)
+2.72%	+1.09%	+2.3%

8.3. Données de population rapportées dans DHIS2[1]

Année	Estimation de population de DHIS2 (nombre de personnes)	Changement à l'année précédente (différence)	Changement à l'année précédente (pourcentage)
2025	147 542	+5 196	+3.65%
2024	142 346	X	X

8.2. Graphes des estimations de population et de mobilité

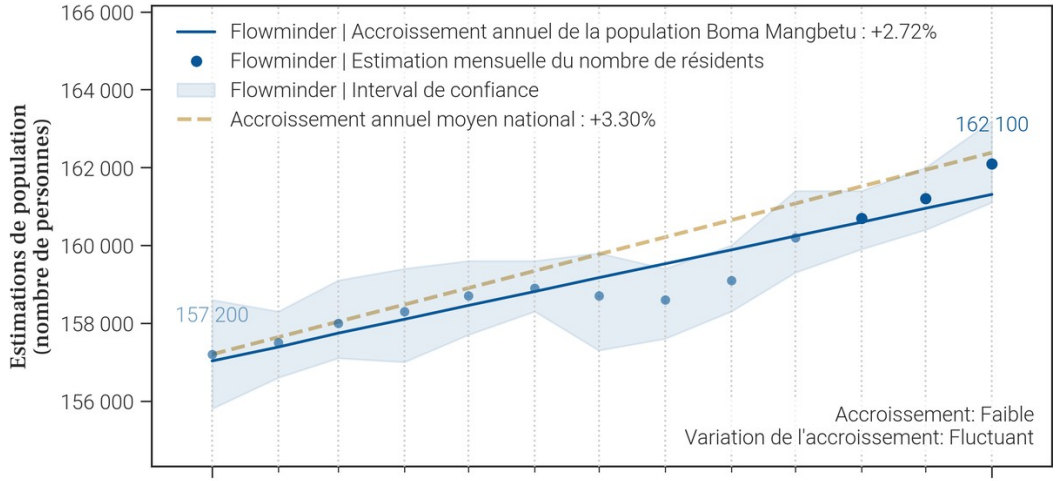

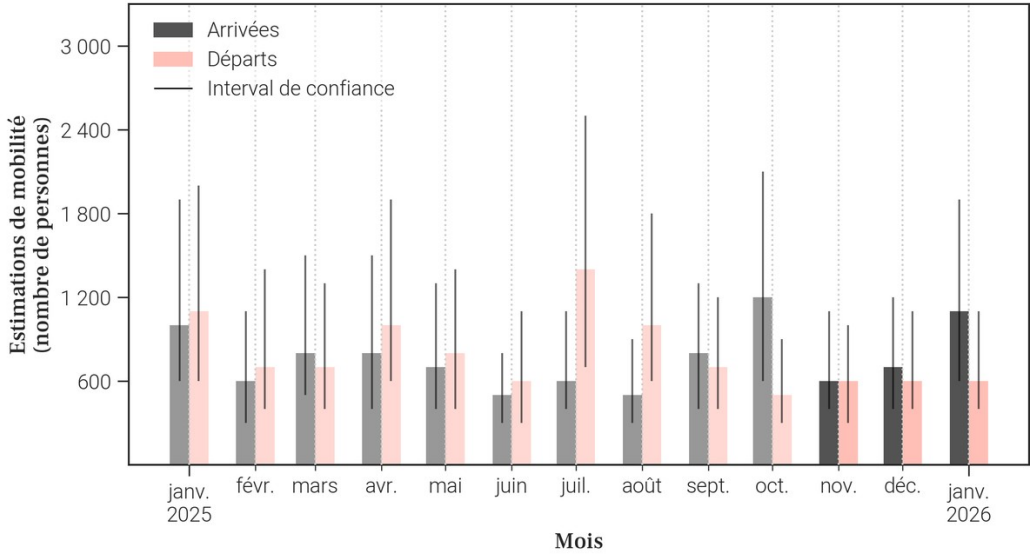

- Le tableau et les graphiques montrent **le nombre de résidents dans Boma Mangbetu pour le mois de janvier 2026 et les 12 mois précédents**. Un 'résident' désigne ici une personne **ayant passé plus de 2 semaines dans Boma Mangbetu pour un mois donné**.
- Pour un mois en particulier, **le solde migratoire (arrivées moins les départs) n'est pas égal au changement de population, car il n'inclut pas l'accroissement naturel (naissances et décès)** de la population durant le mois.
- Une attention particulière doit être portée à la **différence d'échelle des axes d'ordonnées** (entre les mesures de population et de mobilité). Une attention particulière doit également être portée au **roulement de la population**, par exemple un large nombre d'arrivées ne changera pas la population de manière significative si le nombre de départs est lui aussi élevé.

Foreign, Commonwealth & Development Office
vodacom
FLOWMINDER.ORG

9. Mobilité : origine des flux importants (flux de plus de 100 personnes uniquement) à destination de Boma Mangbetu en janvier 2026

9.1. Tableau des estimations d'arrivées janvier 2026

Origine (Province)	Origine (Zone de santé)	Estimation des arrivées : nombre de personnes ayant quitté cette zone de santé pour Boma Mangbetu	Solde migratoire pour la connection (différence entre arrivées et départs)
Haut-Uele	Wamba	500	300
Haut-Uele	Pawa	300	100
Ituri	Nia Nia	200	100
Haut-Uele	Isiro	100	0

9.2. Carte des estimations d'arrivées janvier 2026

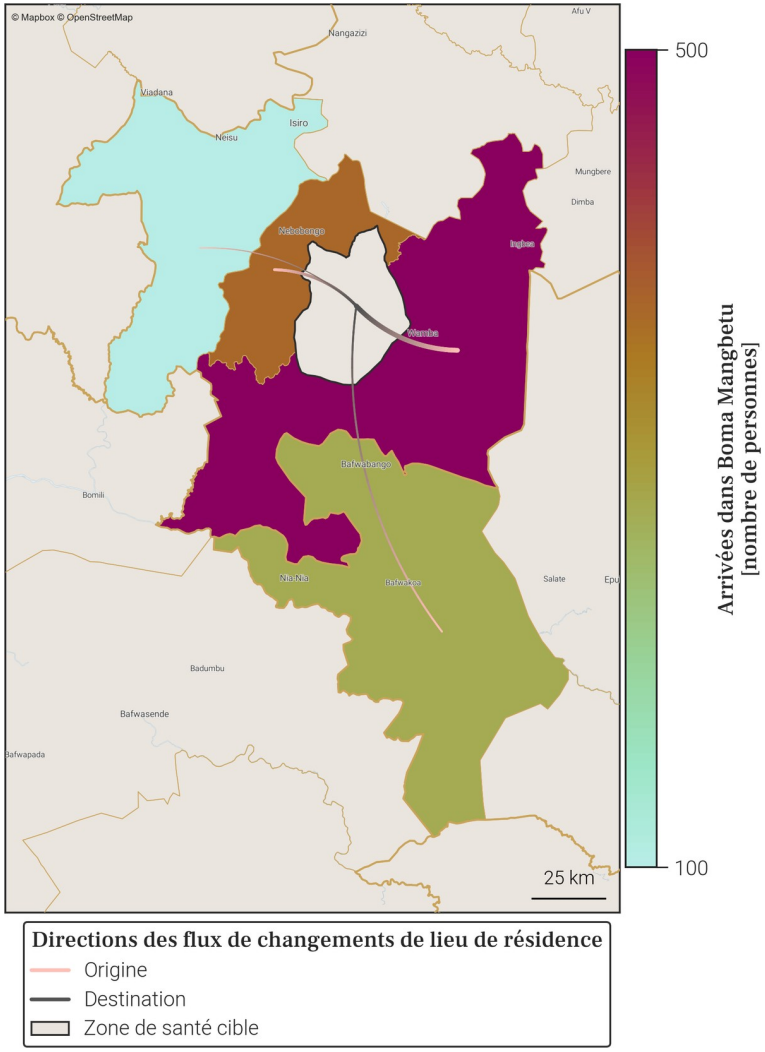

- Le tableau et la carte montrent **seulement une partie du nombre total de personnes qui sont arrivées dans Boma Mangbetu** au mois de janvier 2026, pour les connexions les plus importantes. En effet, **seules les arrivées de plus de 100 personnes dans Boma Mangbetu depuis une autre zone de santé sont représentées**. De plus, un maximum de 20 connections (par ordre d'importance) sont disponibles dans le tableau.
- Le nombre total de toutes les arrivées en janvier 2026 est disponible à la place dans la section page 1 : Variations mensuelles des estimations de population et de mobilité, dans le graphe et/ou tableau des estimations de mobilité.

Foreign, Commonwealth & Development Office
vodacom
FLOWMINDER.ORG

10. Mobilité : destinations des flux importants (flux de plus de 100 personnes uniquement) au départ de Boma Mangbetu en janvier 2026

10.1. Tableau des estimations de départs janvier 2026

Destination (Province)	Destination (Zone de santé)	Estimation des départs : nombre de personnes ayant quitté Boma Mangbetu pour cette zone de santé	Solde migratoire pour la connection (différence entre arrivées et départs)
Haut-Uele	Pawa	-200	100
Haut-Uele	Wamba	-200	300
Haut-Uele	Isiro	-100	0
Ituri	Nia Nia	-100	100

10.2. Carte des estimations de départs janvier 2026

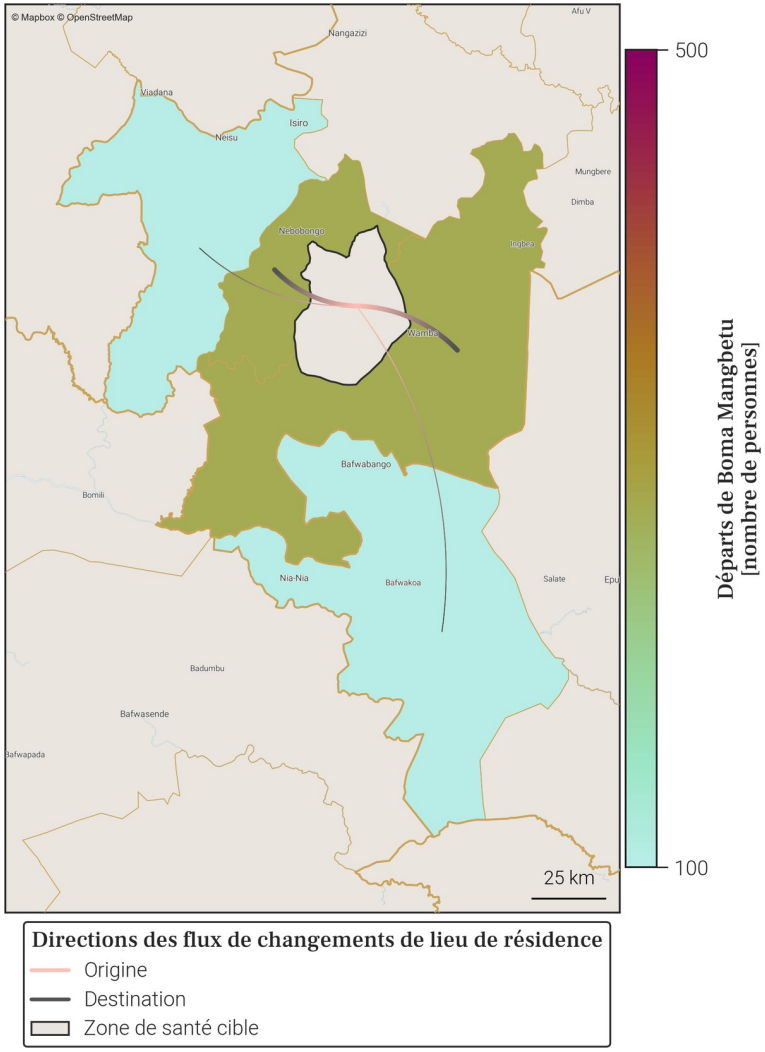

- Le tableau et la carte montrent **seulement une partie du nombre total de personnes qui sont parties de Boma Mangbetu** au mois de janvier 2026, pour les connexions les plus importantes. En effet, **seuls les départs de plus de 100 personnes de Boma Mangbetu vers une autre zone de santé sont représentés**. De plus, un maximum de 20 connections (par ordre d'importance) sont disponibles dans le tableau.
- Le nombre total de tout les départs en janvier 2026 est disponible à la place dans la section page 1 : Variations mensuelles des estimations de population et de mobilité, dans le graphe et/ou tableau des estimations de mobilité.

Foreign, Commonwealth & Development Office
vodacom
FLOWMINDER.ORG

11. Localisation de la zone de santé

11.1. Carte des provinces

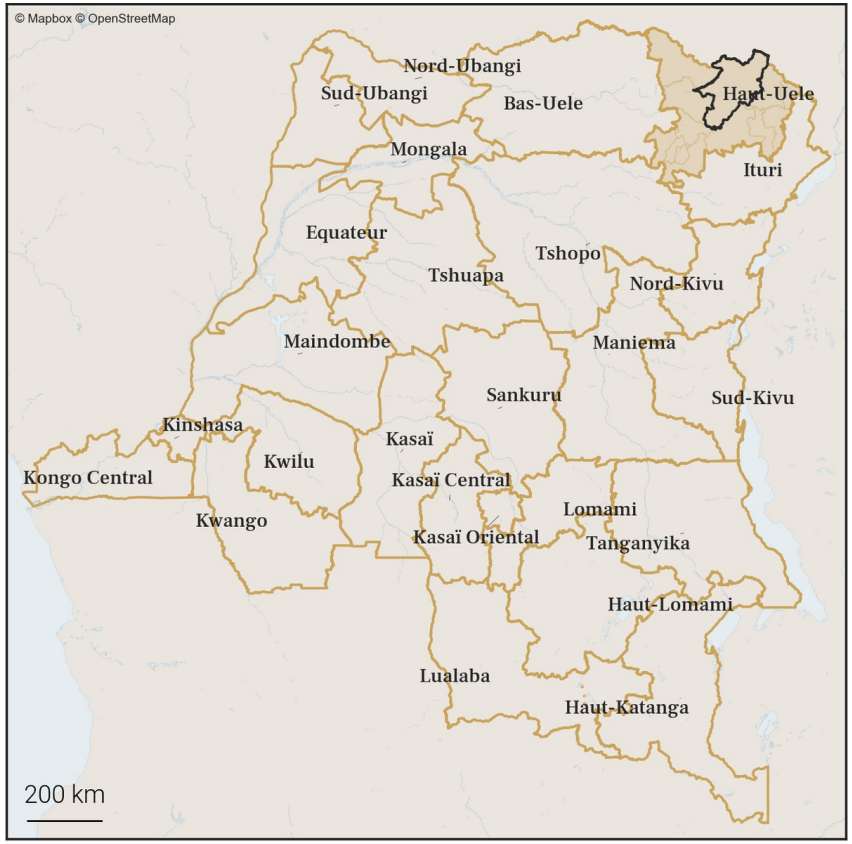

11.2. Carte des zones de santé

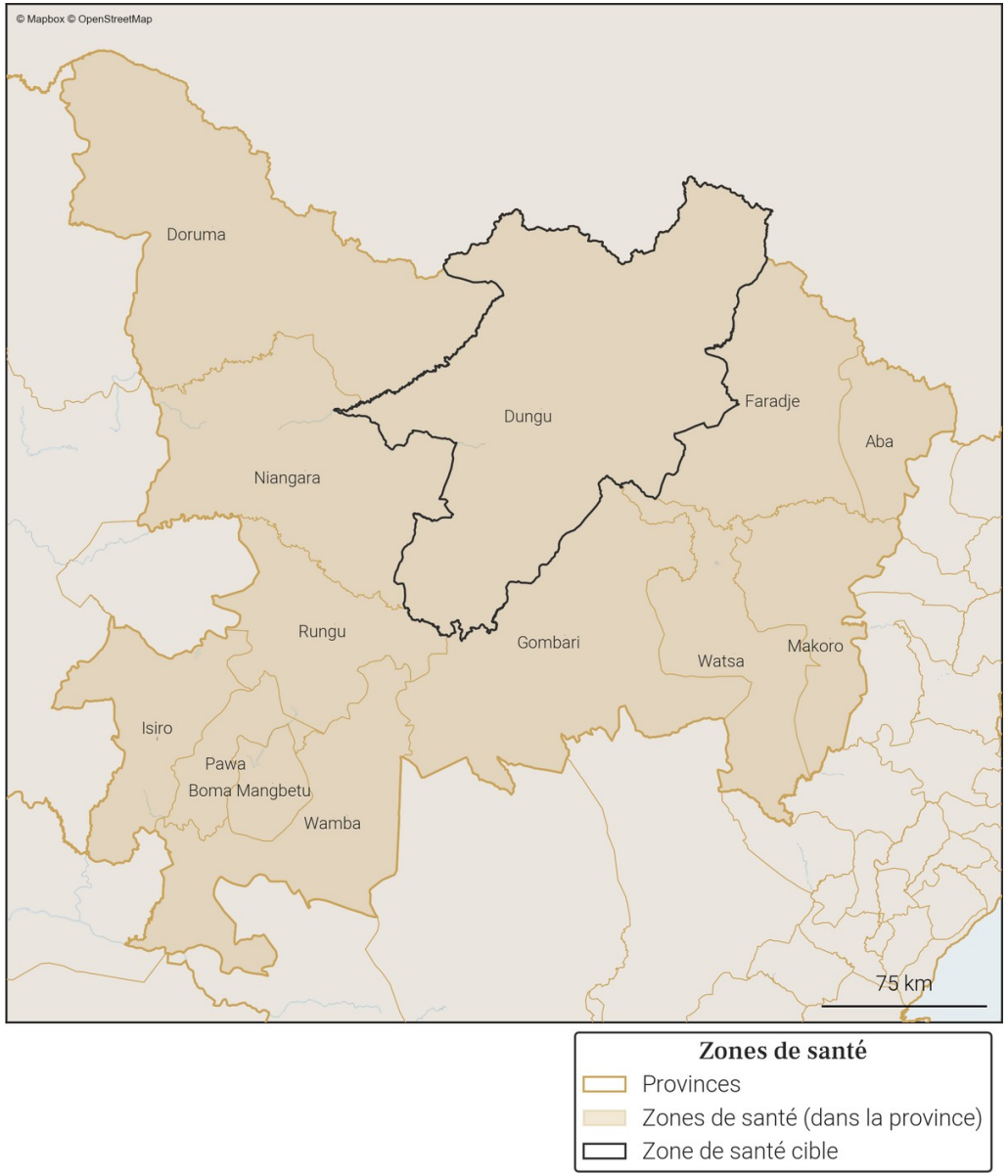

Foreign, Commonwealth & Development Office
vodacom
FLOWMINDER.ORG

12. Variations mensuelles des estimations de population et de mobilité sur une année

12.1. Tableau des estimations de population et de mobilité

Date (année-mois)	Estimation de population (nombre de personnes)	Changement au mois précédent (différence)	Changement au mois précédent (pourcentage)	Arrivées estimées (nombre de personnes)	Départs estimés (nombre de personnes)	Solde migratoire (différence), accroissement naturel exclus
2026-01	**173 400**	**-1 800**	**-1.03%**	**+4 200**	**-6 400**	**-2 200**
2025-12	**175 200**	**-700**	**-0.4%**	**+3 800**	**-4 900**	**-1 100**
2025-11	**175 900**	**-100**	**-0.06%**	**+3 900**	**-4 400**	**-500**
2025-10	176 000	+600	+0.34%	+4 700	-4 600	+100
2025-09	175 400	-400	-0.23%	+4 900	-5 700	-800
2025-08	175 800	+1 300	+0.74%	+5 000	-4 200	+800
2025-07	174 500	+1 000	+0.58%	+4 500	-4 000	+500
2025-06	173 500	+300	+0.17%	+3 500	-3 700	-200
2025-05	173 200	+900	+0.52%	+4 300	-3 800	+500
2025-04	172 300	+1 100	+0.64%	+4 100	-3 500	+600
2025-03	171 200	+500	+0.29%	+3 800	-3 700	+100
2025-02	170 700	+1 400	+0.83%	+4 400	-3 500	+900
2025-01	169 300	-1 800	-1.05%	+3 100	-5 400	-2 300

Taux moyen d'accroissement de la population (TMAP) sur l'année	TMAP sur les 6 premiers mois (janvier 2025 à juillet 2025)	TMAP sur les 6 derniers mois (juillet 2025 à janvier 2026)
+3.26%	+2.94%	-0.49%

12.2. Graphes des estimations de population et de mobilité

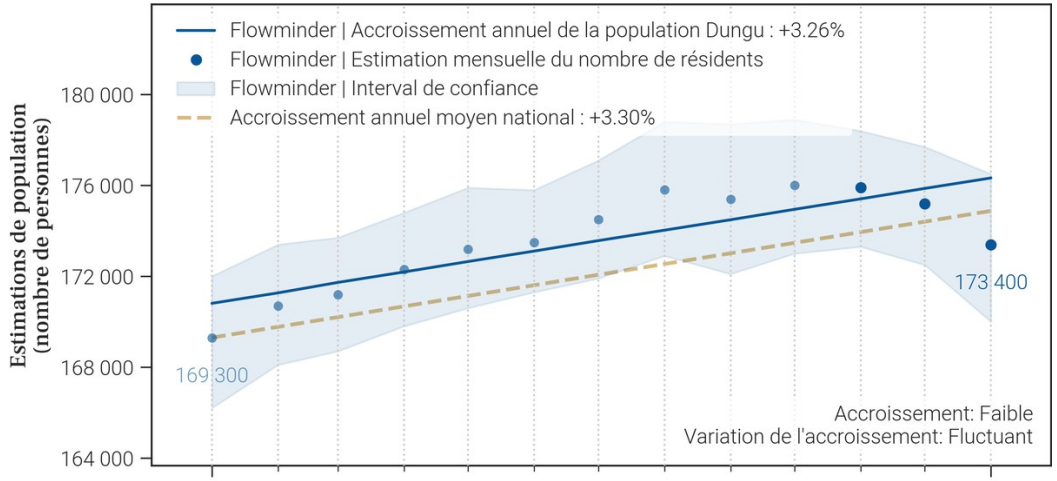

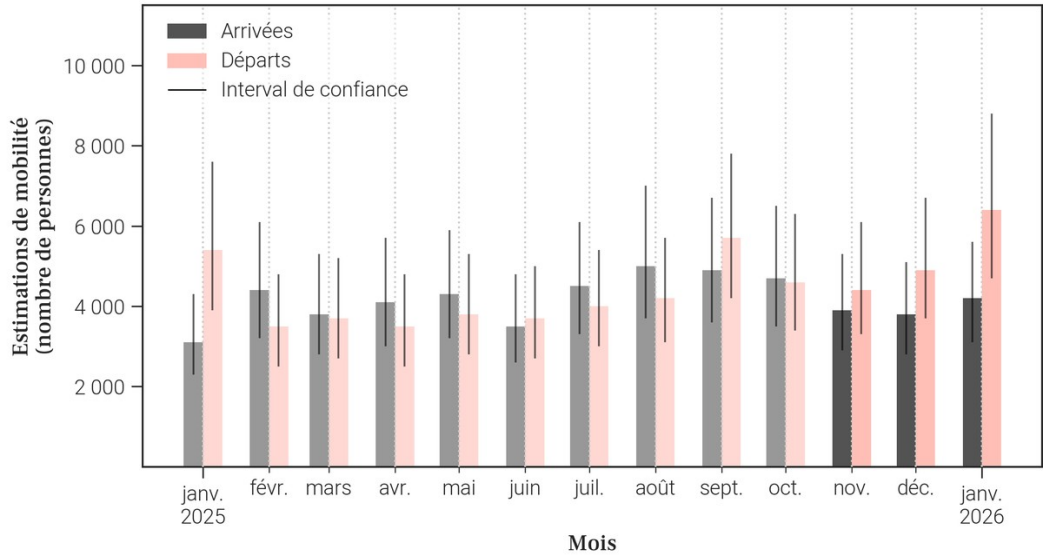

12.3. Données de population rapportées dans DHIS2[1]

Année	Estimation de population de DHIS2 (nombre de personnes)	Changement à l'année précédente (différence)	Changement à l'année précédente (pourcentage)
2025	224 223	+44 692	+24.89%
2024	179 531	X	X

- Le tableau et les graphiques montrent **le nombre de résidents dans Dungu pour le mois de janvier 2026 et les 12 mois précédents**. Un 'résident' désigne ici une personne **ayant passé plus de 2 semaines dans Dungu pour un mois donné**.
- Pour un mois en particulier, **le solde migratoire (arrivées moins les départs) n'est pas égal au changement de population, car il n'inclut pas l'accroissement naturel (naissances et décès)** de la population durant le mois.
- Une attention particulière doit être portée à la **différence d'échelle des axes d'ordonnées** (entre les mesures de population et de mobilité). Une attention particulière doit également être portée au **roulement de la population**, par exemple un large nombre d'arrivées ne changera pas la population de manière significative si le nombre de départs est lui aussi élevé.

13. Mobilité : origine des flux importants (flux de plus de 100 personnes uniquement) à destination de Dungu en janvier 2026

13.1. Tableau des estimations d'arrivées janvier 2026

Origine (Province)	Origine (Zone de santé)	Estimation des arrivées : nombre de personnes ayant quitté cette zone de santé pour Dungu	Solde migratoire pour la connection (différence entre arrivées et départs)
Haut-Uele	Gombari	900	200
Haut-Uele	Watsa	500	-100
Haut-Uele	Faradje	400	-400
Haut-Uele	Isiro	300	-100
Haut-Uele	Niangara	300	100
Ituri	Ariwara	300	-200
Haut-Uele	Aba	200	-300
Haut-Uele	Doruma	100	-100
Haut-Uele	Makoro	100	0
Ituri	Adi	100	-100
Ituri	Aru	100	0
Ituri	Logo	100	-100
Ituri	Mahagi	100	-300
Ituri	Nyarambe	100	-100
Ituri	Rimba	100	-100
Nord-Kivu	Katwa	100	-100

13.2. Carte des estimations d'arrivées janvier 2026

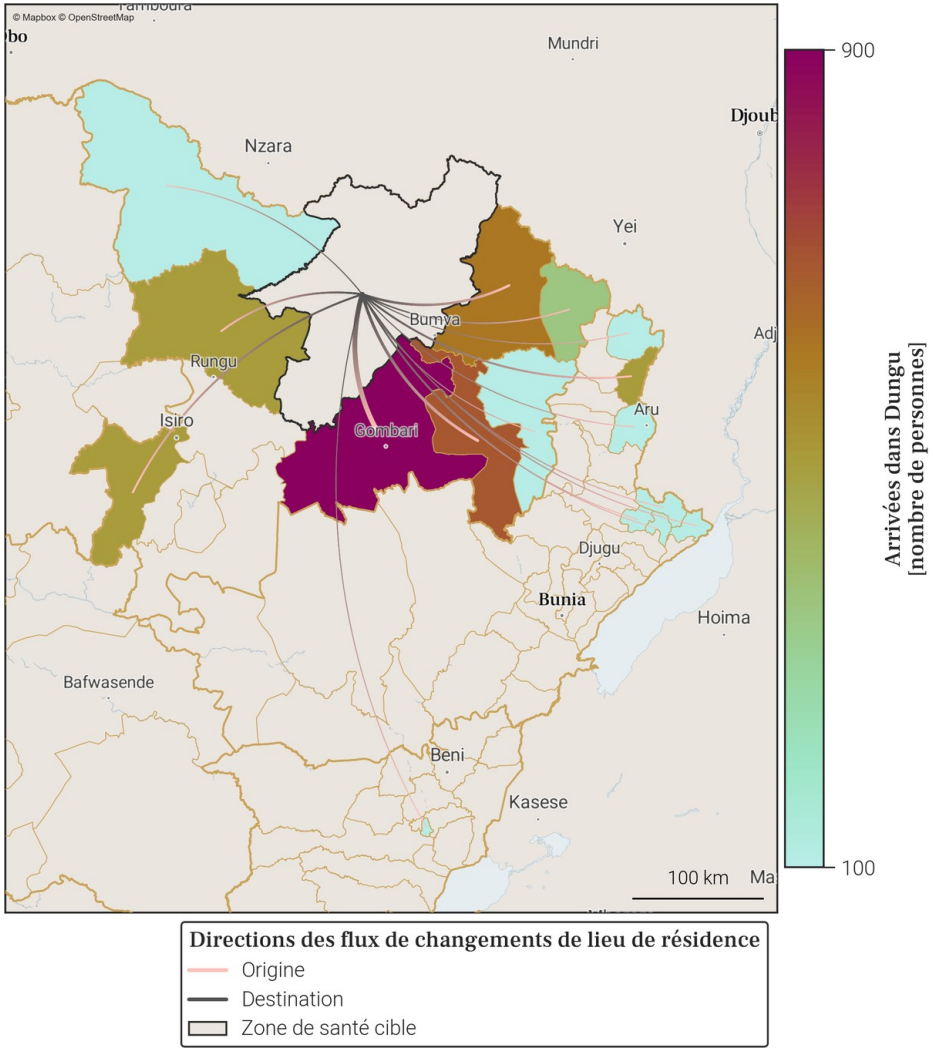

- Le tableau et la carte montrent **seulement une partie du nombre total de personnes qui sont arrivées dans Dungu** au mois de janvier 2026, pour les connexions les plus importantes. En effet, **seules les arrivées de plus de 100 personnes dans Dungu depuis une autre zone de santé sont représentées**. De plus, un maximum de 20 connections (par ordre d'importance) sont disponibles dans le tableau.
- Le nombre total de toutes les arrivées en janvier 2026 est disponible à la place dans la section page 1 : Variations mensuelles des estimations de population et de mobilité, dans le graphe et/ou tableau des estimations de mobilité.

Foreign, Commonwealth & Development Office
vodacom
FLOWMINDER.ORG

14. Mobilité : destinations des flux importants (flux de plus de 100 personnes uniquement) au départ de Dungu en janvier 2026

14.1. Tableau des estimations de départs janvier 2026

Destination (Province)	Destination (Zone de santé)	Estimation des départs : nombre de personnes ayant quitté Dungu pour cette zone de santé	Solde migratoire pour la connection (différence entre arrivées et départs)
Haut-Uele	Faradje	-800	-400
Haut-Uele	Gombari	-700	200
Haut-Uele	Watsa	-600	-100
Haut-Uele	Aba	-500	-300
Ituri	Ariwara	-500	-200
Haut-Uele	Isiro	-400	-100
Ituri	Mahagi	-400	-300
Haut-Uele	Doruma	-200	-100
Haut-Uele	Niangara	-200	100
Ituri	Adi	-200	-100
Ituri	Logo	-200	-100
Ituri	Nyarambe	-200	-100
Ituri	Rimba	-200	-100
Nord-Kivu	Katwa	-200	-100
Haut-Uele	Makoro	-100	0
Haut-Uele	Rungu	-100	*Pas d'arrivées*
Ituri	Aru	-100	0
Ituri	Aungba	-100	*Pas d'arrivées*
Ituri	Kambala	-100	*Pas d'arrivées*
Ituri	Laybo	-100	*Pas d'arrivées*

14.2. Carte des estimations de départs janvier 2026

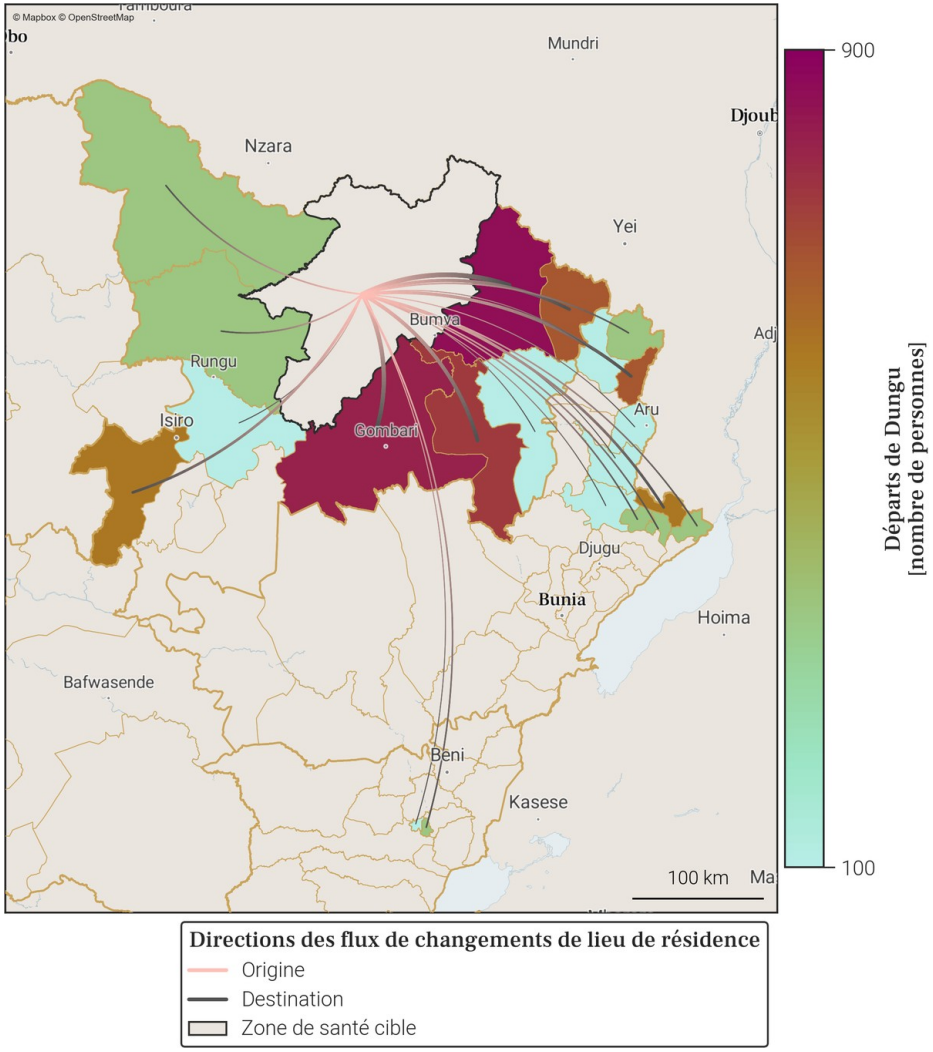

- Le tableau et la carte montrent **seulement une partie du nombre total de personnes qui sont parties de Dungu** au mois de janvier 2026, pour les connexions les plus importantes. En effet, **seuls les départs de plus de 100 personnes de Dungu vers une autre zone de santé sont représentés**. De plus, un maximum de 20 connections (par ordre d'importance) sont disponibles dans le tableau.
- Le nombre total de tout les départs en janvier 2026 est disponible à la place dans la section page 1 : Variations mensuelles des estimations de population et de mobilité, dans le graphe et/ou tableau des estimations de mobilité.

Foreign, Commonwealth & Development Office
vodacom
FLOWMINDER.ORG

15. Localisation de la zone de santé

15.1. Carte des provinces

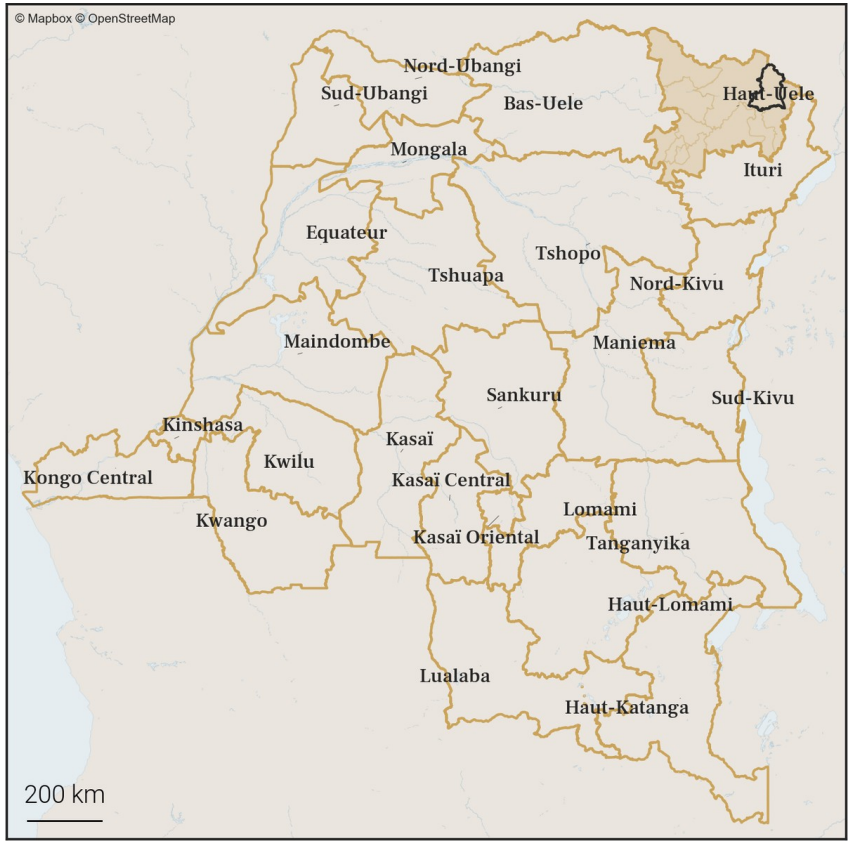

15.2. Carte des zones de santé

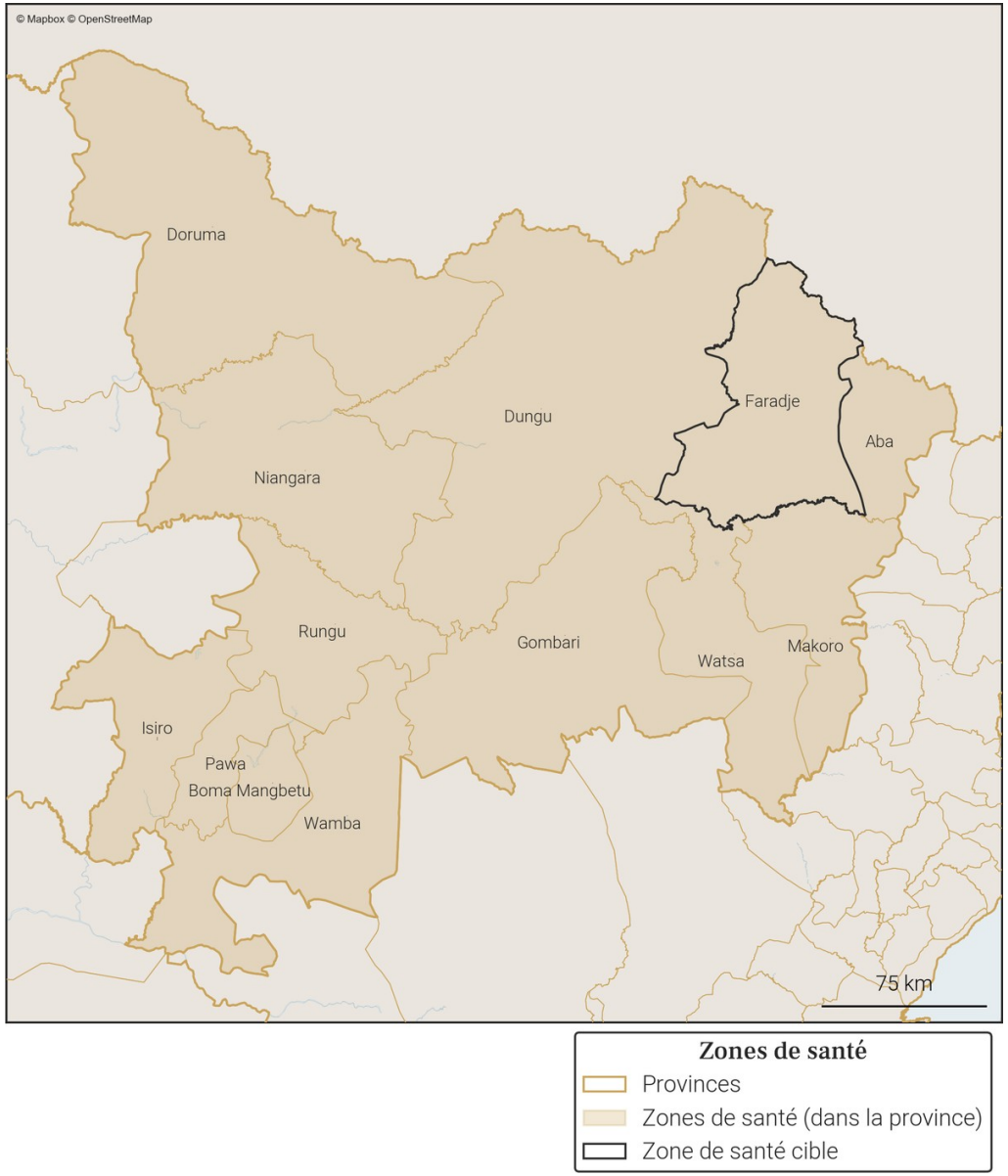

Foreign, Commonwealth & Development Office
vodacom
FLOWMINDER.ORG

16. Variations mensuelles des estimations de population et de mobilité sur une année

16.1. Tableau des estimations de population et de mobilité

Date (année-mois)	Estimation de population (nombre de personnes)	Changement au mois précédent (différence)	Changement au mois précédent (pourcentage)	Arrivées estimées (nombre de personnes)	Départs estimés (nombre de personnes)	Solde migratoire (différence), accroissement naturel exclus
2026-01	**170 100**	**+1 100**	**+0.65%**	**+2 300**	**-1 700**	**+600**
2025-12	**169 000**	**+600**	**+0.36%**	**+1 700**	**-1 600**	**+100**
2025-11	**168 400**	**+400**	**+0.24%**	**+1 500**	**-1 600**	**-100**
2025-10	168 000	+300	+0.18%	+1 700	-1 800	-100
2025-09	167 700	+1 200	+0.72%	+2 900	-2 200	+700
2025-08	166 500	+100	+0.06%	+2 000	-2 300	-300
2025-07	166 400	-100	-0.06%	+1 600	-2 200	-600
2025-06	166 500	+400	+0.24%	+1 400	-1 400	0
2025-05	166 100	+700	+0.42%	+1 900	-1 700	+200
2025-04	165 400	+400	+0.24%	+1 700	-1 700	0
2025-03	165 000	+200	+0.12%	+1 600	-1 800	-200
2025-02	164 800	+100	+0.06%	+1 500	-1 800	-300
2025-01	164 700	+1 500	+0.92%	+2 300	-1 400	+900

Taux moyen d'accroissement de la population (TMAP) sur l'année	TMAP sur les 6 premiers mois (janvier 2025 à juillet 2025)	TMAP sur les 6 derniers mois (juillet 2025 à janvier 2026)
+3.12%	+1.25%	+2.16%

16.2. Graphes des estimations de population et de mobilité

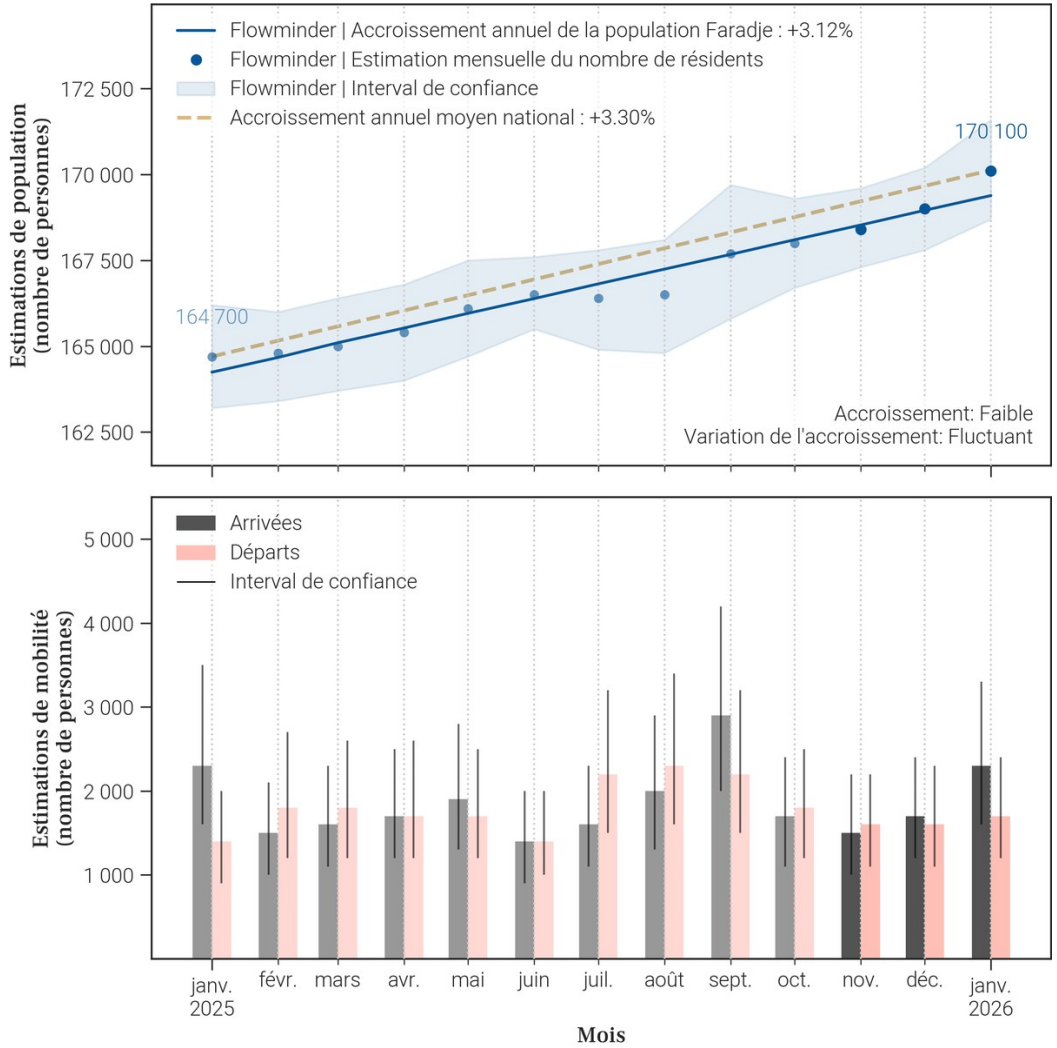

16.3. Données de population rapportées dans DHIS2[1]

Année	Estimation de population de DHIS2 (nombre de personnes)	Changement à l'année précédente (différence)	Changement à l'année précédente (pourcentage)
2025	167 712	+7 177	+4.47%
2024	160 535	X	X

- Le tableau et les graphiques montrent **le nombre de résidents dans Faradje pour le mois de janvier 2026 et les 12 mois précédents**. Un 'résident' désigne ici une personne **ayant passé plus de 2 semaines dans Faradje pour un mois donné**.
- Pour un mois en particulier, **le solde migratoire (arrivées moins les départs) n'est pas égal au changement de population, car il n'inclut pas l'accroissement naturel (naissances et décès)** de la population durant le mois.
- Une attention particulière doit être portée à la **différence d'échelle des axes d'ordonnées** (entre les mesures de population et de mobilité). Une attention particulière doit également être portée au **roulement de la population**, par exemple un large nombre d'arrivées ne changera pas la population de manière significative si le nombre de départs est lui aussi élevé.

Foreign, Commonwealth & Development Office
vodacom
FLOWMINDER.ORG

17. Mobilité : origine des flux importants (flux de plus de 100 personnes uniquement) à destination de Faradje en janvier 2026

17.1. Tableau des estimations d'arrivées janvier 2026

Origine (Province)	Origine (Zone de santé)	Estimation des arrivées : nombre de personnes ayant quitté cette zone de santé pour Faradje	Solde migratoire pour la connection (différence entre arrivées et départs)
Haut-Uele	Dungu	800	400
Haut-Uele	Watsa	500	100
Haut-Uele	Gombari	400	200
Haut-Uele	Aba	300	100
Haut-Uele	Makoro	100	0
Ituri	Ariwara	100	0

17.2. Carte des estimations d'arrivées janvier 2026

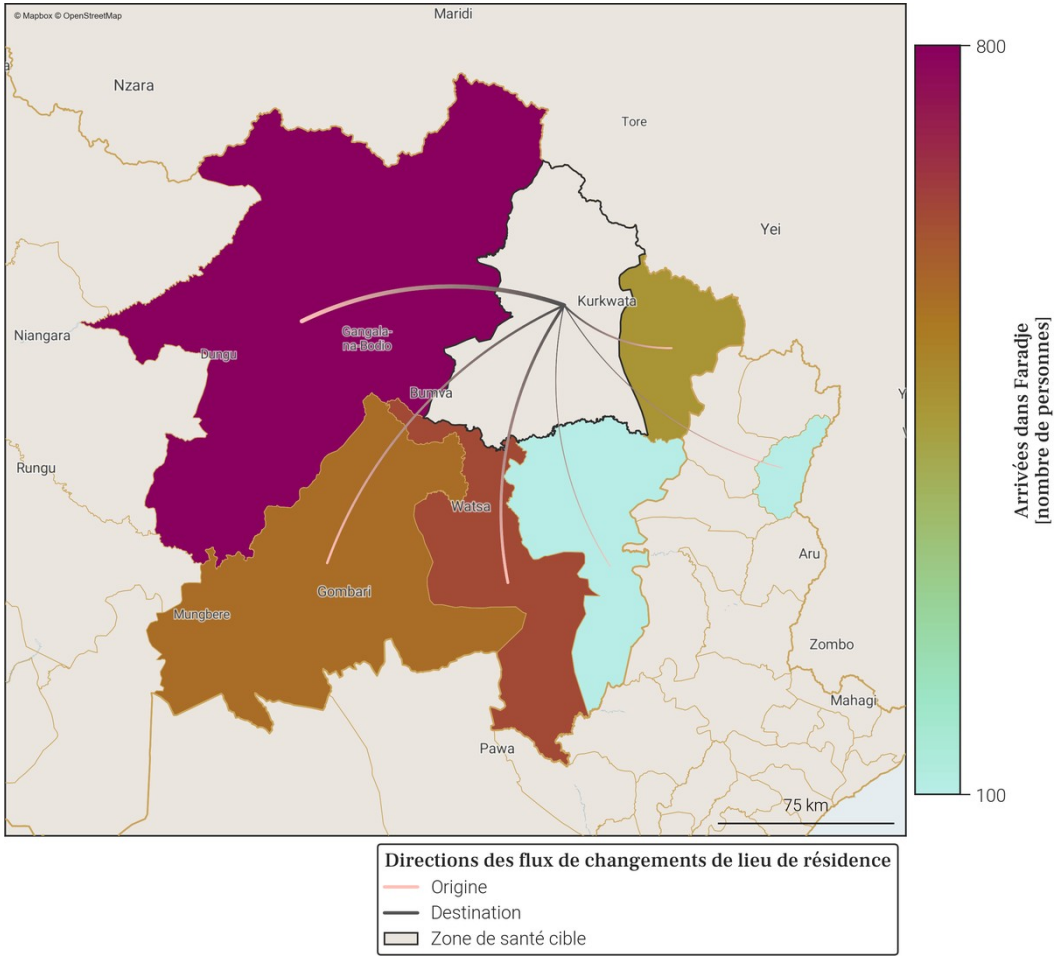

- Le tableau et la carte montrent **seulement une partie du nombre total de personnes qui sont arrivées dans Faradje** au mois de janvier 2026, pour les connexions les plus importantes. En effet, **seules les arrivées de plus de 100 personnes dans Faradje depuis une autre zone de santé sont représentées**. De plus, un maximum de 20 connections (par ordre d'importance) sont disponibles dans le tableau.
- Le nombre total de toutes les arrivées en janvier 2026 est disponible à la place dans la section page 1 : Variations mensuelles des estimations de population et de mobilité, dans le graphe et/ou tableau des estimations de mobilité.

Foreign, Commonwealth & Development Office
vodacom
FLOWMINDER.ORG

18. Mobilité : destinations des flux importants (flux de plus de 100 personnes uniquement) au départ de Faradje en janvier 2026

18.1. Tableau des estimations de départs janvier 2026

Destination (Province)	Destination (Zone de santé)	Estimation des départs : nombre de personnes ayant quitté Faradje pour cette zone de santé	Solde migratoire pour la connection (différence entre arrivées et départs)
Haut-Uele	Dungu	-400	400
Haut-Uele	Watsa	-400	100
Haut-Uele	Aba	-200	100
Haut-Uele	Gombari	-200	200
Haut-Uele	Isiro	-100	*Pas d'arrivées*
Haut-Uele	Makoro	-100	0
Ituri	Ariwara	-100	0

18.2. Carte des estimations de départs janvier 2026

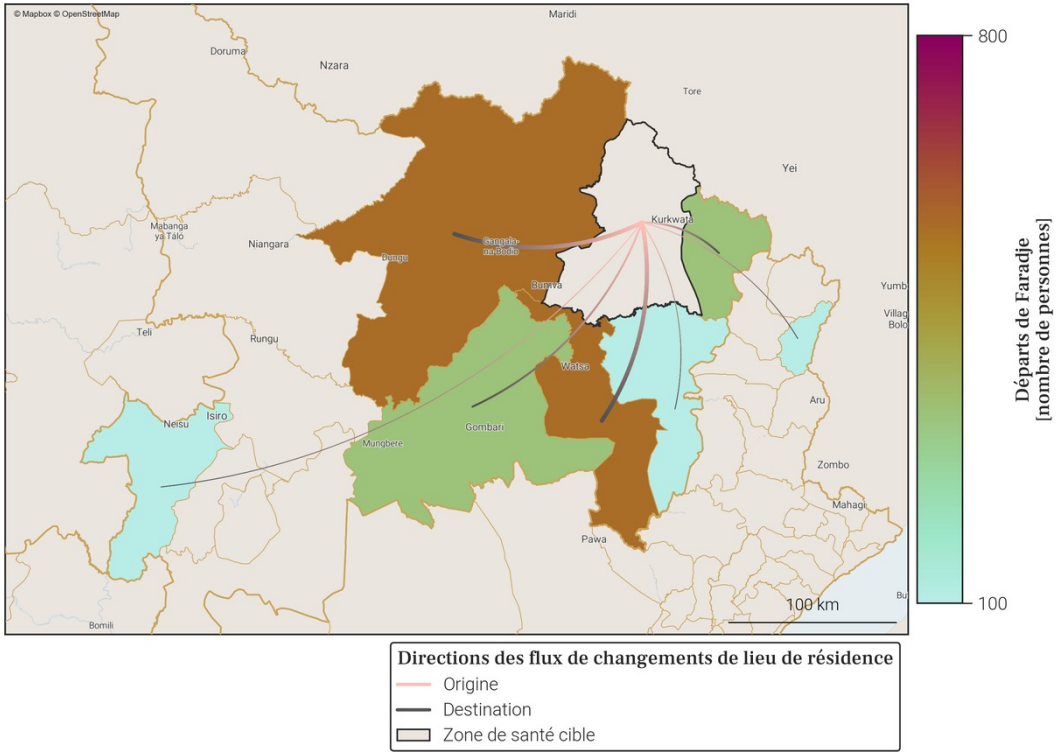

- Le tableau et la carte montrent **seulement une partie du nombre total de personnes qui sont parties de Faradje** au mois de janvier 2026, pour les connexions les plus importantes. En effet, **seuls les départs de plus de 100 personnes de Faradje vers une autre zone de santé sont représentés**. De plus, un maximum de 20 connections (par ordre d'importance) sont disponibles dans le tableau.
- Le nombre total de tout les départs en janvier 2026 est disponible à la place dans la section page 1 : Variations mensuelles des estimations de population et de mobilité, dans le graphe et/ou tableau des estimations de mobilité.

Foreign, Commonwealth & Development Office
vodacom
FLOWMINDER.ORG

19. Localisation de la zone de santé

19.1. Carte des provinces

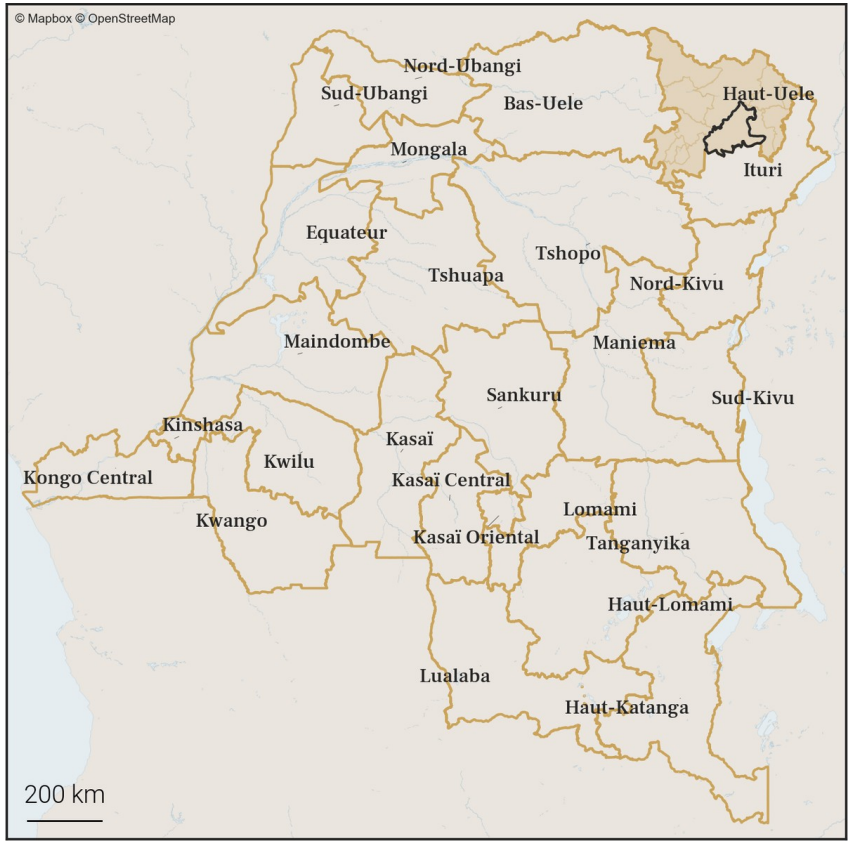

19.2. Carte des zones de santé

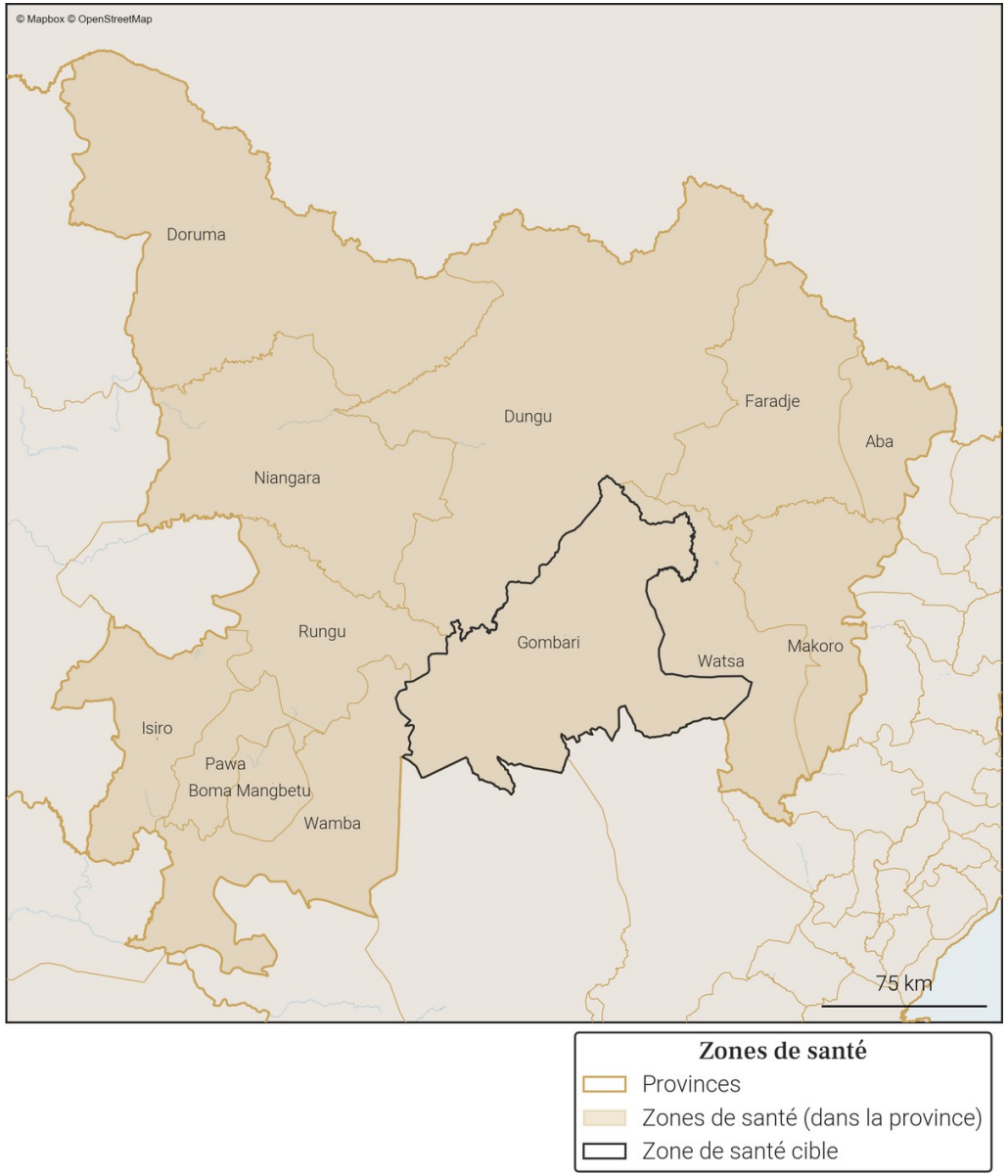

Foreign, Commonwealth & Development Office
vodacom
FLOWMINDER.ORG

20. Variations mensuelles des estimations de population et de mobilité sur une année

20.1. Tableau des estimations de population et de mobilité

Date (année-mois)	Estimation de population (nombre de personnes)	Changement au mois précédent (différence)	Changement au mois précédent (pourcentage)	Arrivées estimées (nombre de personnes)	Départs estimés (nombre de personnes)	Solde migratoire (différence), accroissement naturel exclus
2026-01	**160 100**	**-3 300**	**-2.02%**	**+6 300**	**-10 000**	**-3 700**
2025-12	**163 400**	**-100**	**-0.06%**	**+6 400**	**-7 000**	**-600**
2025-11	**163 500**	**+1 100**	**+0.68%**	**+6 600**	**-5 900**	**+700**
2025-10	162 400	+800	+0.5%	+6 800	-6 400	+400
2025-09	161 600	-3 500	-2.12%	+6 000	-10 000	-4 000
2025-08	165 100	+1 500	+0.92%	+7 700	-6 600	+1 100
2025-07	163 600	+900	+0.55%	+7 400	-7 000	+400
2025-06	162 700	+1 000	+0.62%	+6 500	-5 900	+600
2025-05	161 700	+1 000	+0.62%	+6 800	-6 200	+600
2025-04	160 700	+800	+0.5%	+6 300	-5 900	+400
2025-03	159 900	+1 600	+1.01%	+6 700	-5 600	+1 100
2025-02	158 300	+2 400	+1.54%	+6 900	-4 900	+2 000
2025-01	155 900	-2 600	-1.64%	+5 200	-8 100	-2 900

Taux moyen d'accroissement de la population (TMAP) sur l'année	TMAP sur les 6 premiers mois (janvier 2025 à juillet 2025)	TMAP sur les 6 derniers mois (juillet 2025 à janvier 2026)
+3.06%	+4.63%	-1.57%

20.2. Graphes des estimations de population et de mobilité

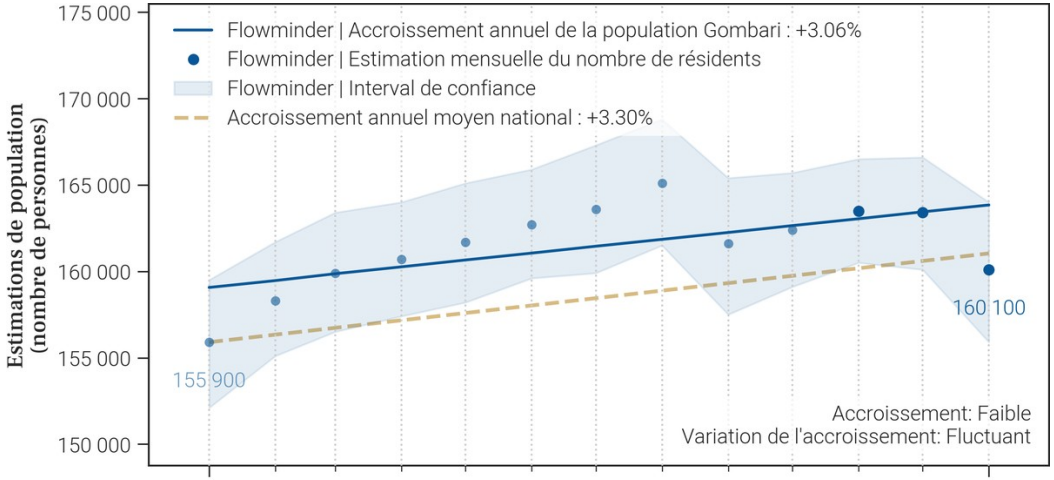

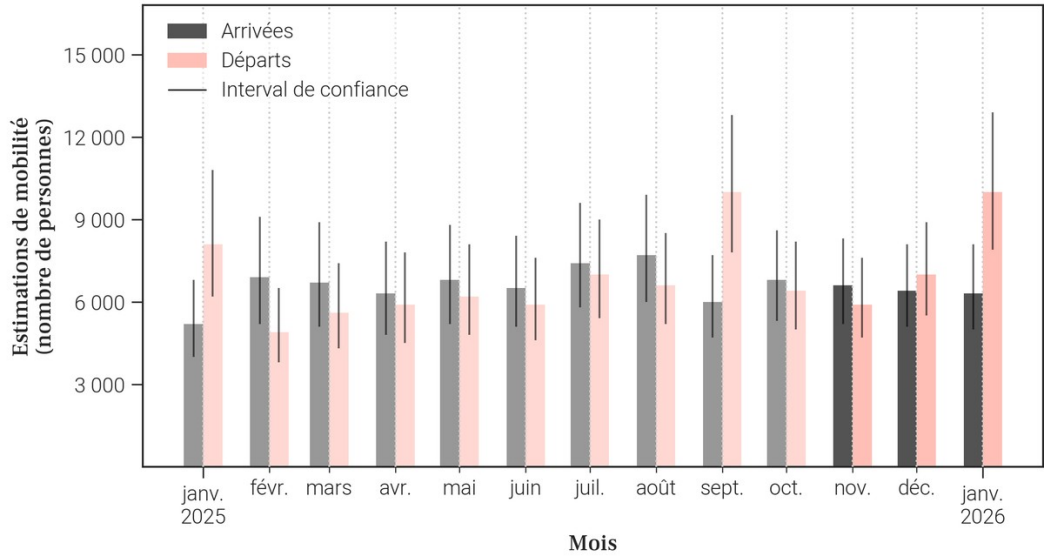

20.3. Données de population rapportées dans DHIS2[1]

Année	Estimation de population de DHIS2 (nombre de personnes)	Changement à l'année précédente (différence)	Changement à l'année précédente (pourcentage)
2025	157 145	+11 374	+7.8%
2024	145 771	X	X

- Le tableau et les graphiques montrent **le nombre de résidents dans Gombari pour le mois de janvier 2026 et les 12 mois précédents**. Un 'résident' désigne ici une personne **ayant passé plus de 2 semaines dans Gombari pour un mois donné**.
- Pour un mois en particulier, **le solde migratoire (arrivées moins les départs) n'est pas égal au changement de population, car il n'inclut pas l'accroissement naturel (naissances et décès)** de la population durant le mois.
- Une attention particulière doit être portée à la **différence d'échelle des axes d'ordonnées** (entre les mesures de population et de mobilité). Une attention particulière doit également être portée au **roulement de la population**, par exemple un large nombre d'arrivées ne changera pas la population de manière significative si le nombre de départs est lui aussi élevé.

Foreign, Commonwealth & Development Office
vodacom
FLOWMINDER.ORG

21. Mobilité : origine des flux importants (flux de plus de 100 personnes uniquement) à destination de Gombari en janvier 2026

21.1. Tableau des estimations d'arrivées janvier 2026

Origine (Province)	Origine (Zone de santé)	Estimation des arrivées : nombre de personnes ayant quitté cette zone de santé pour Gombari	Solde migratoire pour la connection (différence entre arrivées et départs)
Haut-Uele	Watsa	1 900	-400
Haut-Uele	Dungu	700	-200
Haut-Uele	Isiro	500	-400
Ituri	Ariwara	400	-500
Nord-Kivu	Katwa	300	-200
Haut-Uele	Faradje	200	-200
Haut-Uele	Makoro	200	-100
Ituri	Aru	200	-200
Ituri	Mahagi	200	-200
Bas-Uele	Ganga	100	*Pas de départs*
Haut-Uele	Aba	100	-200
Haut-Uele	Niangara	100	0
Haut-Uele	Rungu	100	-100
Haut-Uele	Wamba	100	0
Ituri	Biringi	100	-100
Ituri	Bunia	100	0
Ituri	Logo	100	-100
Ituri	Nia Nia	100	0
Ituri	Nyarambe	100	-100
Ituri	Rimba	100	0

21.2. Carte des estimations d'arrivées janvier 2026

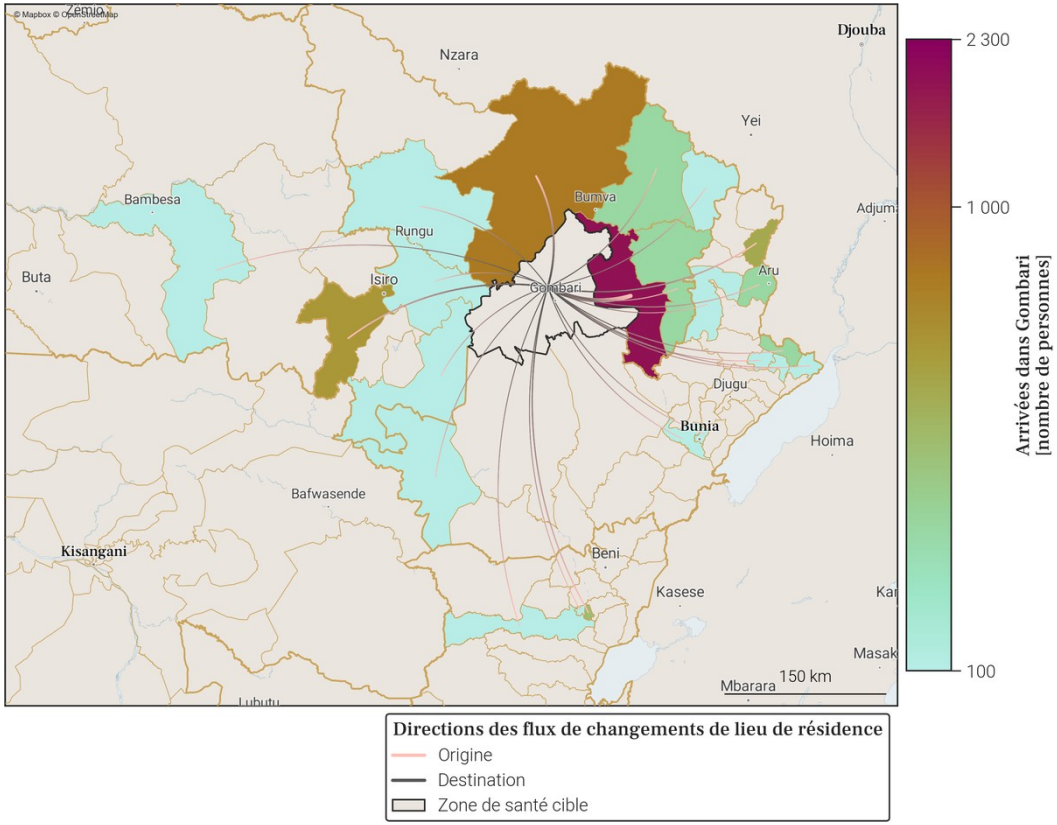

- Le tableau et la carte montrent **seulement une partie du nombre total de personnes qui sont arrivées dans Gombari** au mois de janvier 2026, pour les connexions les plus importantes. En effet, **seules les arrivées de plus de 100 personnes dans Gombari depuis une autre zone de santé sont représentées**. De plus, un maximum de 20 connections (par ordre d'importance) sont disponibles dans le tableau.
- Le nombre total de toutes les arrivées en janvier 2026 est disponible à la place dans la section page 1 : Variations mensuelles des estimations de population et de mobilité, dans le graphe et/ou tableau des estimations de mobilité.

Foreign, Commonwealth & Development Office
vodacom
FLOWMINDER.ORG

22. Mobilité : destinations des flux importants (flux de plus de 100 personnes uniquement) au départ de Gombari en janvier 2026

22.1. Tableau des estimations de départs janvier 2026

Destination (Province)	Destination (Zone de santé)	Estimation des départs : nombre de personnes ayant quitté Gombari pour cette zone de santé	Solde migratoire pour la connection (différence entre arrivées et départs)
Haut-Uele	Watsa	-2 300	-400
Haut-Uele	Dungu	-900	-200
Haut-Uele	Isiro	-900	-400
Ituri	Ariwara	-900	-500
Nord-Kivu	Katwa	-500	-200
Haut-Uele	Faradje	-400	-200
Ituri	Aru	-400	-200
Ituri	Mahagi	-400	-200
Haut-Uele	Aba	-300	-200
Haut-Uele	Makoro	-300	-100
Haut-Uele	Rungu	-200	-100
Ituri	Aungba	-200	*Pas d'arrivées*
Ituri	Biringi	-200	-100
Ituri	Logo	-200	-100
Ituri	Nyarambe	-200	-100
Haut-Uele	Niangara	-100	0
Haut-Uele	Wamba	-100	0
Ituri	Adi	-100	*Pas d'arrivées*
Ituri	Bunia	-100	0
Ituri	Kambala	-100	*Pas d'arrivées*

22.2. Carte des estimations de départs janvier 2026

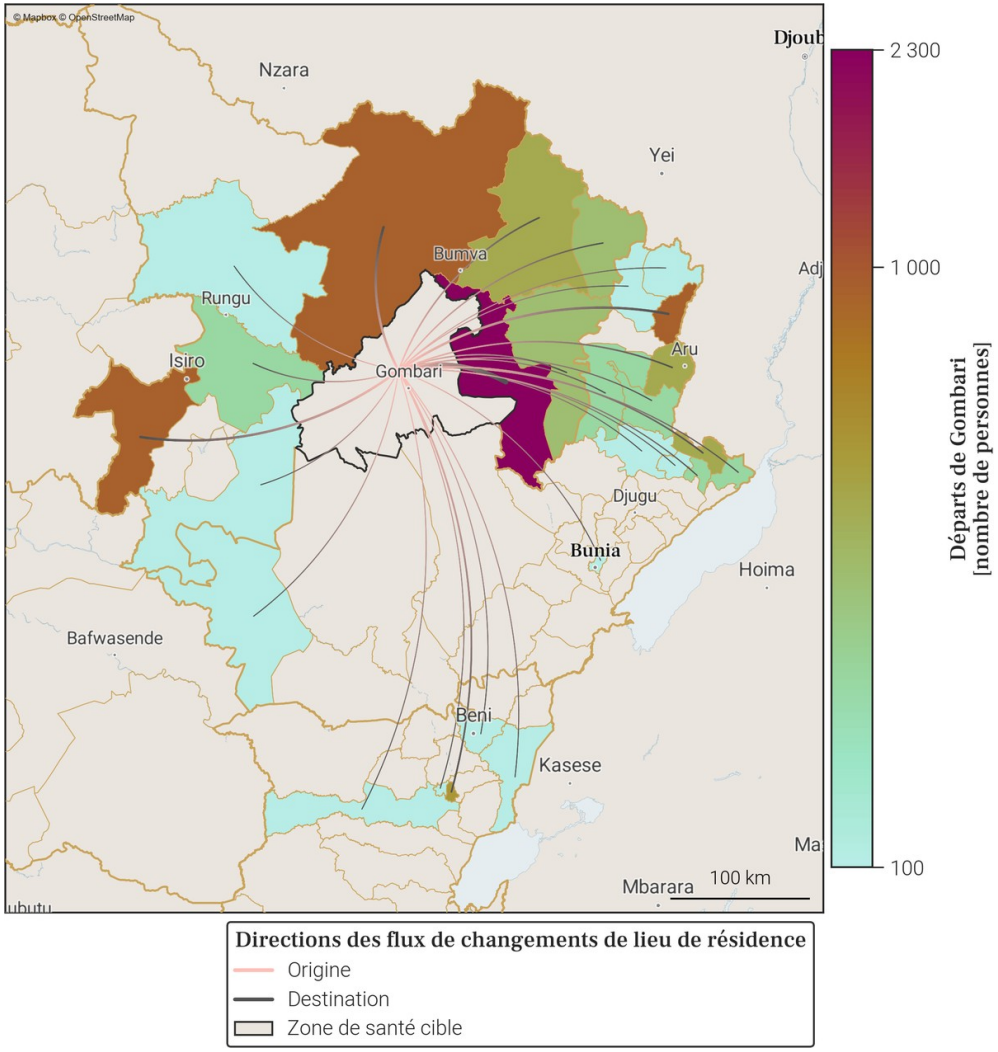

- Le tableau et la carte montrent **seulement une partie du nombre total de personnes qui sont parties de Gombari** au mois de janvier 2026, pour les connexions les plus importantes. En effet, **seuls les départs de plus de 100 personnes de Gombari vers une autre zone de santé sont représentés**. De plus, un maximum de 20 connections (par ordre d'importance) sont disponibles dans le tableau.
- Le nombre total de tout les départs en janvier 2026 est disponible à la place dans la section page 1 : Variations mensuelles des estimations de population et de mobilité, dans le graphe et/ou tableau des estimations de mobilité.

Foreign, Commonwealth & Development Office
vodacom
FLOWMINDER.ORG

23. Localisation de la zone de santé

23.1. Carte des provinces

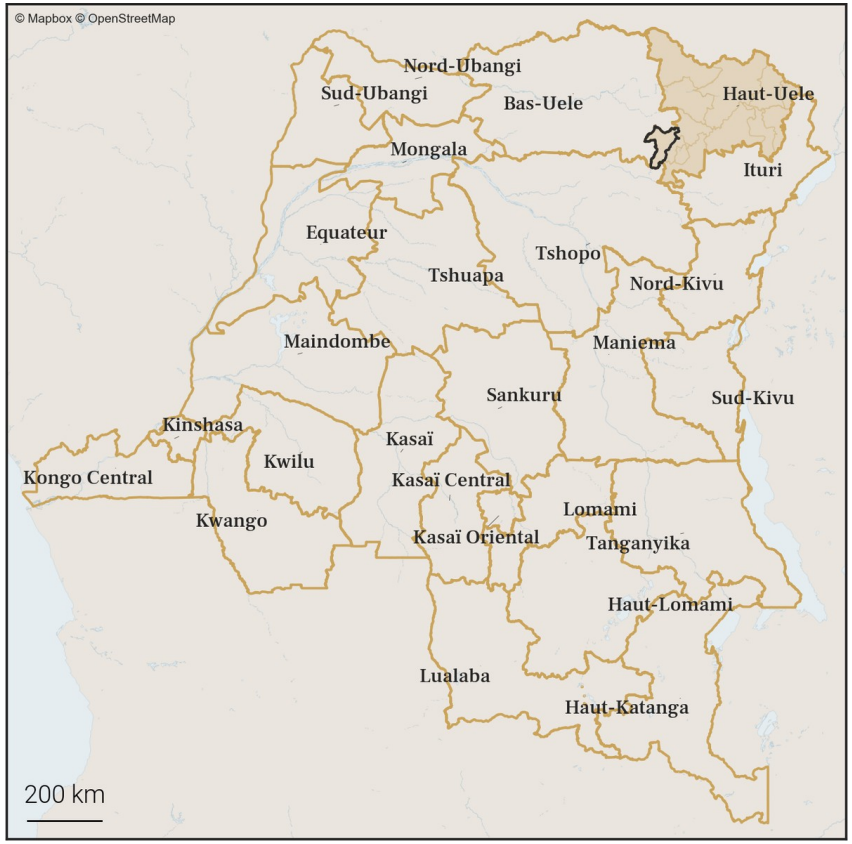

23.2. Carte des zones de santé

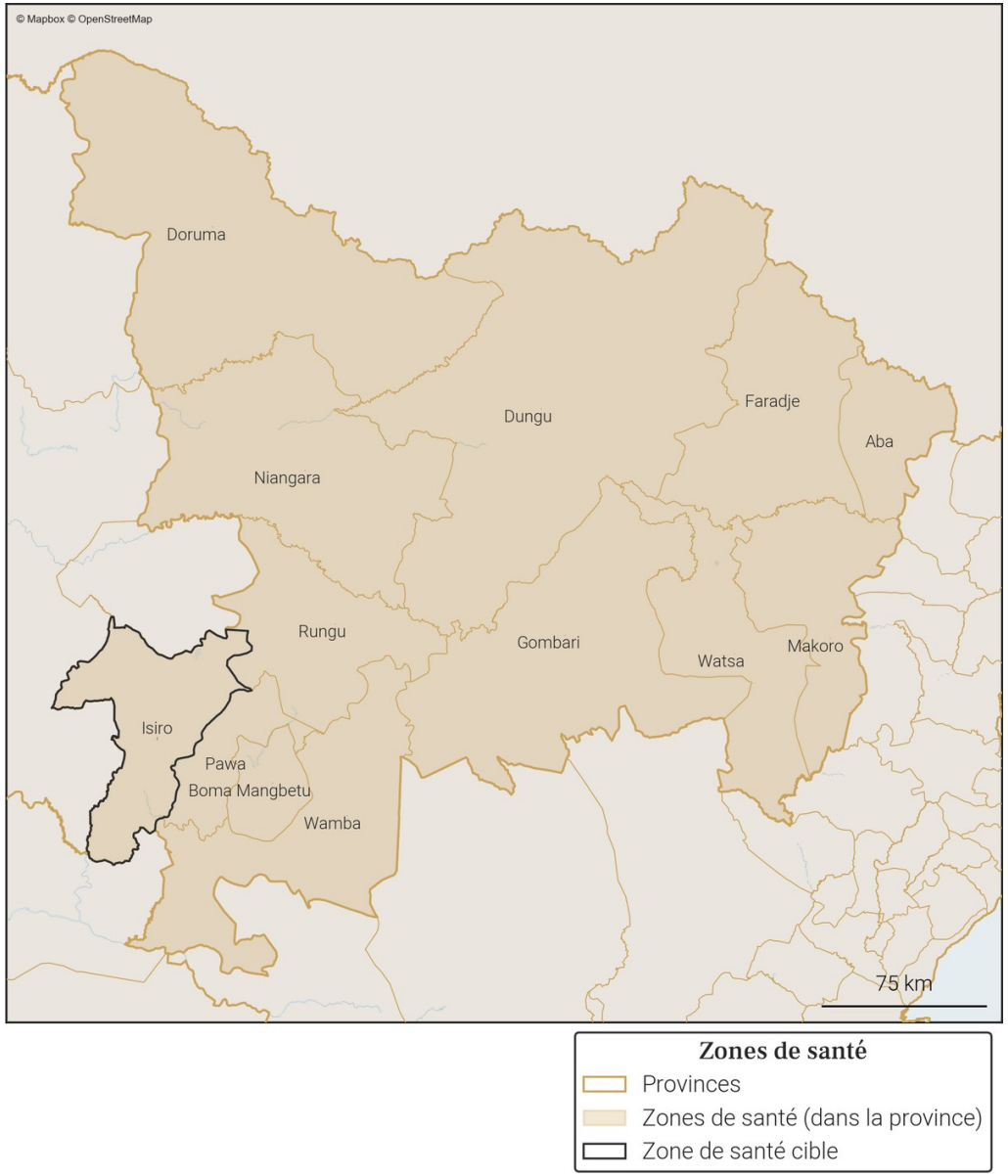

Foreign, Commonwealth & Development Office
vodacom
FLOWMINDER.ORG

24. Variations mensuelles des estimations de population et de mobilité sur une année

24.1. Tableau des estimations de population et de mobilité

Date (année-mois)	Estimation de population (nombre de personnes)	Changement au mois précédent (différence)	Changement au mois précédent (pourcentage)	Arrivées estimées (nombre de personnes)	Départs estimés (nombre de personnes)	Solde migratoire (différence), accroissement naturel exclus
2026-01	**371 100**	**+3 200**	**+0.87%**	**+8 200**	**-6 000**	**+2 200**
2025-12	**367 900**	**0**	**0.0%**	**+5 400**	**-6 500**	**-1 100**
2025-11	**367 900**	**+1 000**	**+0.27%**	**+5 800**	**-5 700**	**+100**
2025-10	366 900	+2 100	+0.58%	+7 300	-6 100	+1 200
2025-09	364 800	+4 100	+1.14%	+10 100	-7 000	+3 100
2025-08	360 700	-900	-0.25%	+6 200	-8 000	-1 800
2025-07	361 600	-800	-0.22%	+5 500	-7 400	-1 900
2025-06	362 400	+600	+0.17%	+4 900	-5 200	-300
2025-05	361 800	+1 600	+0.44%	+6 100	-5 500	+600
2025-04	360 200	+300	+0.08%	+5 200	-5 900	-700
2025-03	359 900	+900	+0.25%	+5 200	-5 300	-100
2025-02	359 000	+400	+0.11%	+5 200	-5 700	-500
2025-01	358 600	+1 900	+0.53%	+6 900	-6 100	+800

Taux moyen d'accroissement de la population (TMAP) sur l'année	TMAP sur les 6 premiers mois (janvier 2025 à juillet 2025)	TMAP sur les 6 derniers mois (juillet 2025 à janvier 2026)
+3.23%	+1.06%	+2.73%

24.2. Graphes des estimations de population et de mobilité

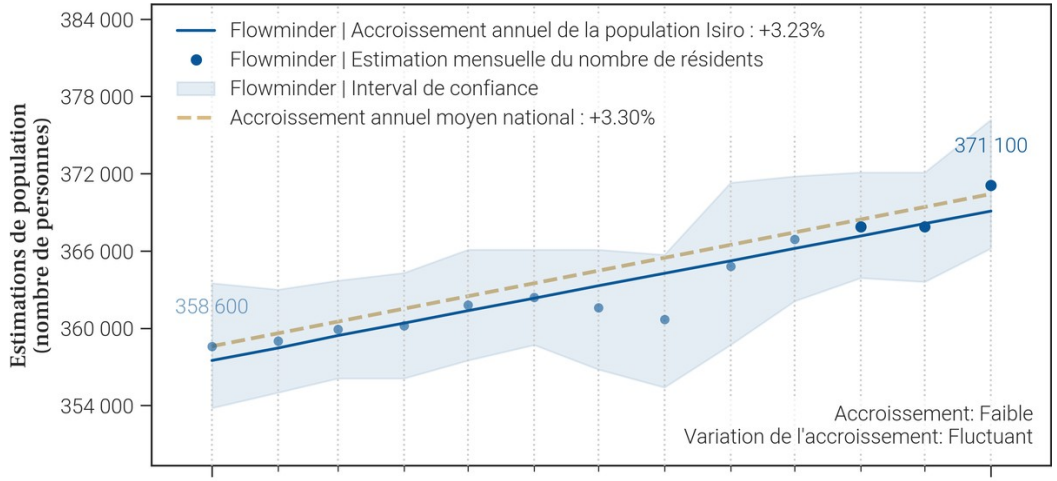

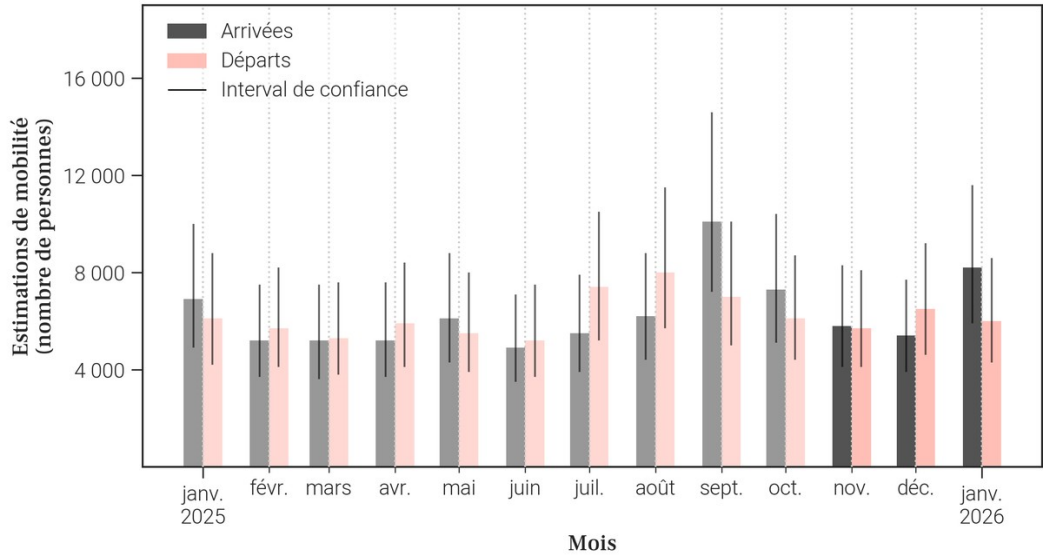

24.3. Données de population rapportées dans DHIS2[1]

Année	Estimation de population de DHIS2 (nombre de personnes)	Changement à l'année précédente (différence)	Changement à l'année précédente (pourcentage)
2025	357 268	+10 399	+3.0%
2024	346 869	X	X

- Le tableau et les graphiques montrent **le nombre de résidents dans Isiro pour le mois de janvier 2026 et les 12 mois précédents**. Un 'résident' désigne ici une personne **ayant passé plus de 2 semaines dans Isiro pour un mois donné**.
- Pour un mois en particulier, **le solde migratoire (arrivées moins les départs) n'est pas égal au changement de population, car il n'inclut pas l'accroissement naturel (naissances et décès)** de la population durant le mois.
- Une attention particulière doit être portée à la **différence d'échelle des axes d'ordonnées** (entre les mesures de population et de mobilité). Une attention particulière doit également être portée au **roulement de la population**, par exemple un large nombre d'arrivées ne changera pas la population de manière significative si le nombre de départs est lui aussi élevé.

Foreign, Commonwealth & Development Office
vodacom
FLOWMINDER.ORG

25. Mobilité : origine des flux importants (flux de plus de 100 personnes uniquement) à destination de Isiro en janvier 2026

25.1. Tableau des estimations d'arrivées janvier 2026

Origine (Province)	Origine (Zone de santé)	Estimation des arrivées : nombre de personnes ayant quitté cette zone de santé pour Isiro	Solde migratoire pour la connection (différence entre arrivées et départs)
Haut-Uele	Wamba	1 600	900
Haut-Uele	Gombari	900	400
Haut-Uele	Watsa	800	200
Haut-Uele	Pawa	700	200
Ituri	Nia Nia	500	200
Haut-Uele	Dungu	400	100
Haut-Uele	Niangara	300	0
Haut-Uele	Rungu	300	0
Bas-Uele	Ganga	200	0
Bas-Uele	Poko	200	0
Bas-Uele	Viadana	200	100
Ituri	Ariwara	200	0
Nord-Kivu	Katwa	200	-100
Tshopo	Bafwagbogbo	200	100
Bas-Uele	Buta	100	0
Haut-Uele	Boma Mangbetu	100	0
Haut-Uele	Faradje	100	*Pas de départs*
Haut-Uele	Makoro	100	*Pas de départs*
Ituri	Aru	100	0
Ituri	Bunia	100	0

25.2. Carte des estimations d'arrivées janvier 2026

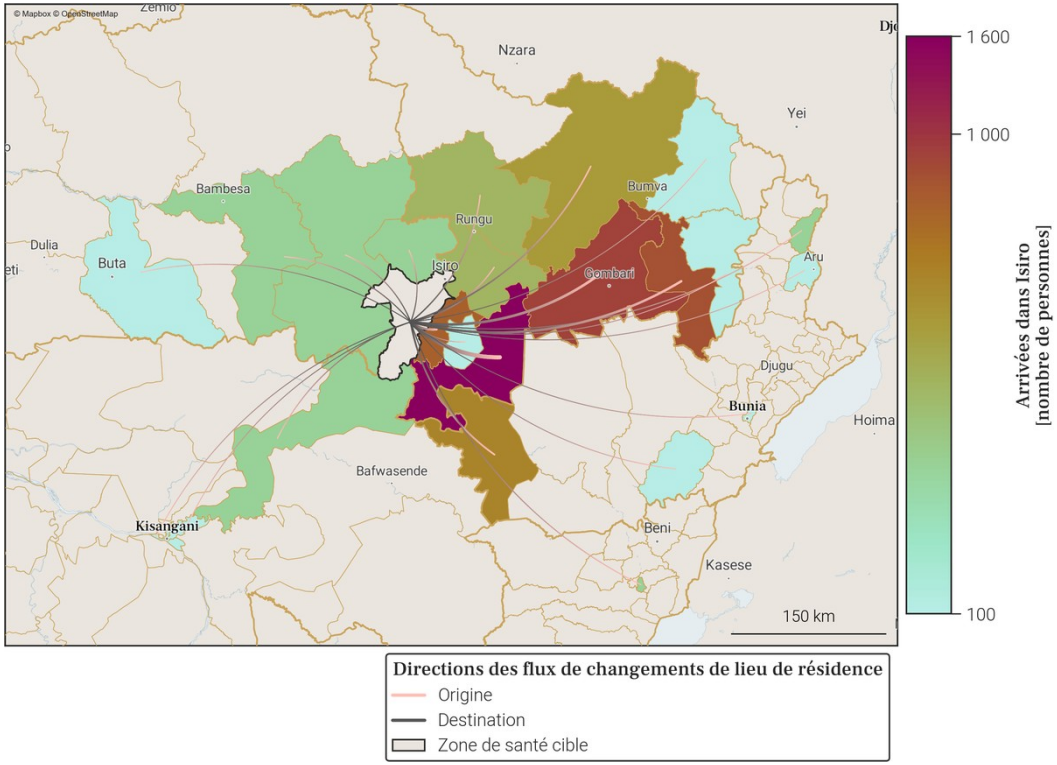

- Le tableau et la carte montrent **seulement une partie du nombre total de personnes qui sont arrivées dans Isiro** au mois de janvier 2026, pour les connexions les plus importantes. En effet, **seules les arrivées de plus de 100 personnes dans Isiro depuis une autre zone de santé sont représentées**. De plus, un maximum de 20 connections (par ordre d'importance) sont disponibles dans le tableau.
- Le nombre total de toutes les arrivées en janvier 2026 est disponible à la place dans la section page 1 : Variations mensuelles des estimations de population et de mobilité, dans le graphe et/ou tableau des estimations de mobilité.

Foreign, Commonwealth & Development Office
vodacom
FLOWMINDER.ORG

26. Mobilité : destinations des flux importants (flux de plus de 100 personnes uniquement) au départ de Isiro en janvier 2026

26.1. Tableau des estimations de départs janvier 2026

Destination (Province)	Destination (Zone de santé)	Estimation des départs : nombre de personnes ayant quitté Isiro pour cette zone de santé	Solde migratoire pour la connection (différence entre arrivées et départs)
Haut-Uele	Wamba	-700	900
Haut-Uele	Watsa	-600	200
Haut-Uele	Gombari	-500	400
Haut-Uele	Pawa	-500	200
Haut-Uele	Dungu	-300	100
Haut-Uele	Niangara	-300	0
Haut-Uele	Rungu	-300	0
Ituri	Nia Nia	-300	200
Nord-Kivu	Katwa	-300	-100
Bas-Uele	Ganga	-200	0
Bas-Uele	Poko	-200	0
Ituri	Ariwara	-200	0
Tshopo	Makiso Kisangani	-200	-100
Bas-Uele	Buta	-100	0
Bas-Uele	Viadana	-100	100
Haut-Uele	Boma Mangbetu	-100	0
Ituri	Aru	-100	0
Ituri	Bunia	-100	0
Nord-Kivu	Butembo	-100	*Pas d'arrivées*
Tshopo	Bafwagbogbo	-100	100

26.2. Carte des estimations de départs janvier 2026

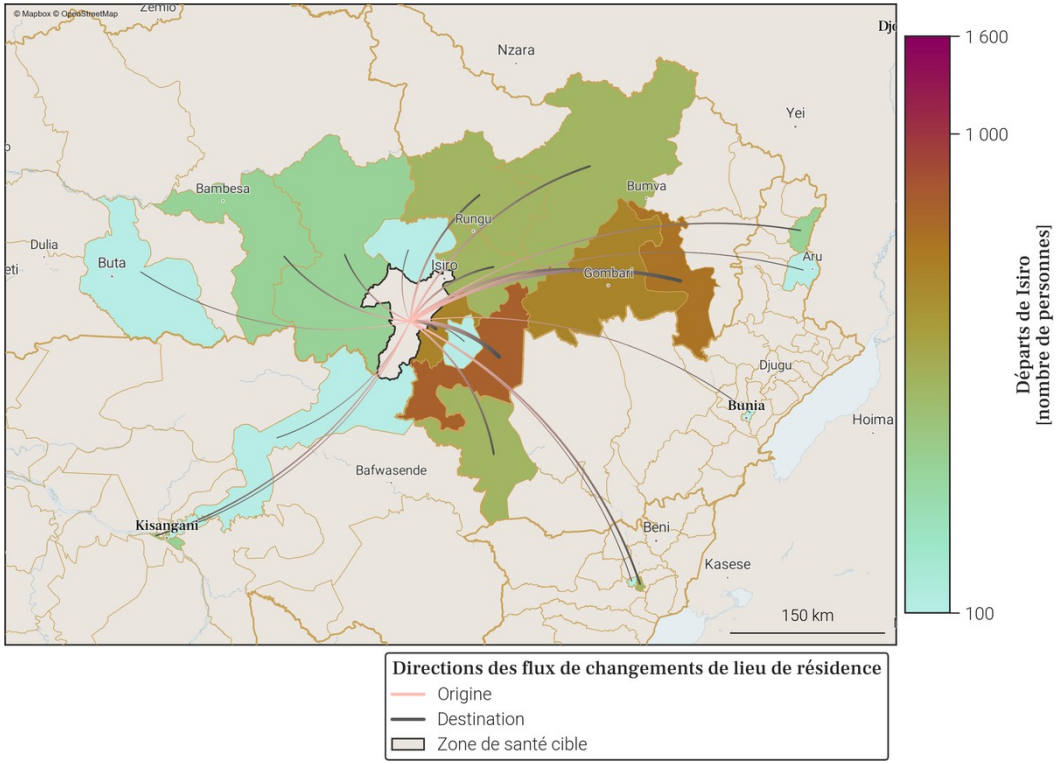

- Le tableau et la carte montrent **seulement une partie du nombre total de personnes qui sont parties de Isiro** au mois de janvier 2026, pour les connexions les plus importantes. En effet, **seuls les départs de plus de 100 personnes de Isiro vers une autre zone de santé sont représentés**. De plus, un maximum de 20 connections (par ordre d'importance) sont disponibles dans le tableau.
- Le nombre total de tout les départs en janvier 2026 est disponible à la place dans la section page 1 : Variations mensuelles des estimations de population et de mobilité, dans le graphe et/ou tableau des estimations de mobilité.

Foreign, Commonwealth & Development Office
vodacom
FLOWMINDER.ORG

27. Localisation de la zone de santé

27.1. Carte des provinces

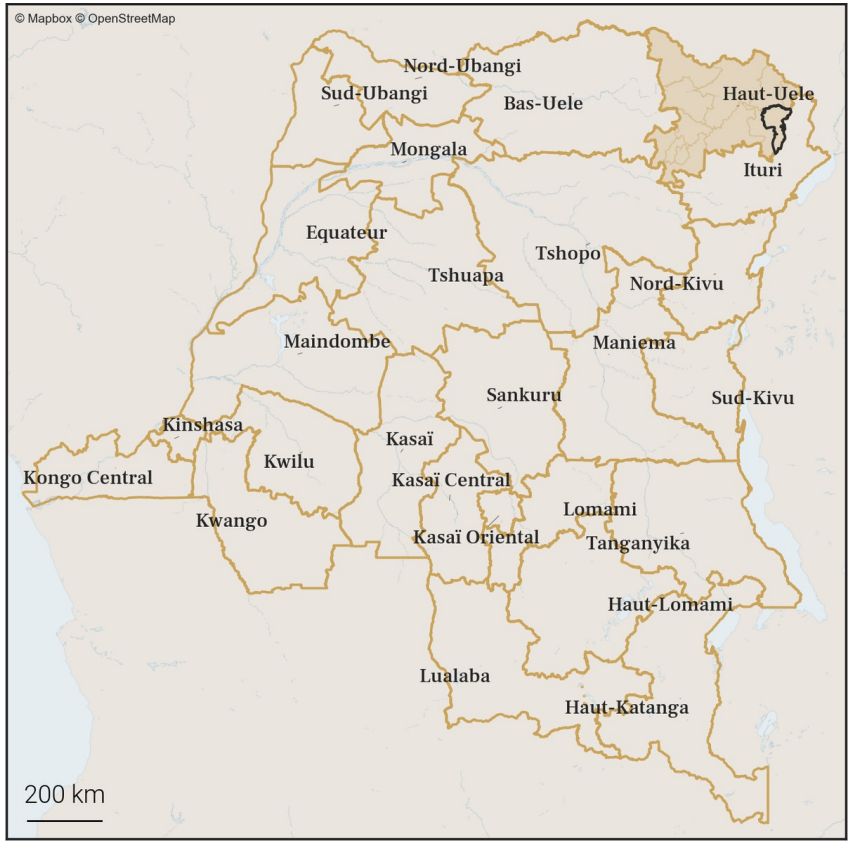

27.2. Carte des zones de santé

Foreign, Commonwealth & Development Office
vodacom
FLOWMINDER.ORG

28. Variations mensuelles des estimations de population et de mobilité sur une année

28.1. Tableau des estimations de population et de mobilité

Date (année-mois)	Estimation de population (nombre de personnes)	Changement au mois précédent (différence)	Changement au mois précédent (pourcentage)	Arrivées estimées (nombre de personnes)	Départs estimés (nombre de personnes)	Solde migratoire (différence), accroissement naturel exclus
2026-01	**181 400**	**-1 300**	**-0.71%**	**+4 600**	**-6 500**	**-1 900**
2025-12	**182 700**	**-700**	**-0.38%**	**+4 200**	**-5 300**	**-1 100**
2025-11	**183 400**	**+100**	**+0.05%**	**+4 200**	**-4 600**	**-400**
2025-10	183 300	+1 300	+0.71%	+5 000	-4 200	+800
2025-09	182 000	-800	-0.44%	+4 900	-6 200	-1 300
2025-08	182 800	+700	+0.38%	+5 200	-4 900	+300
2025-07	182 100	+1 300	+0.72%	+5 400	-4 500	+900
2025-06	180 800	+1 400	+0.78%	+4 800	-3 900	+900
2025-05	179 400	+1 200	+0.67%	+5 300	-4 600	+700
2025-04	178 200	+1 300	+0.73%	+4 700	-4 000	+700
2025-03	176 900	+600	+0.34%	+4 500	-4 300	+200
2025-02	176 300	+1 300	+0.74%	+4 700	-4 000	+700
2025-01	175 000	-400	-0.23%	+4 100	-4 900	-800

Taux moyen d'accroissement de la population (TMAP) sur l'année	TMAP sur les 6 premiers mois (janvier 2025 à juillet 2025)	TMAP sur les 6 derniers mois (juillet 2025 à janvier 2026)
+4.48%	+4.02%	-0.11%

28.2. Graphes des estimations de population et de mobilité

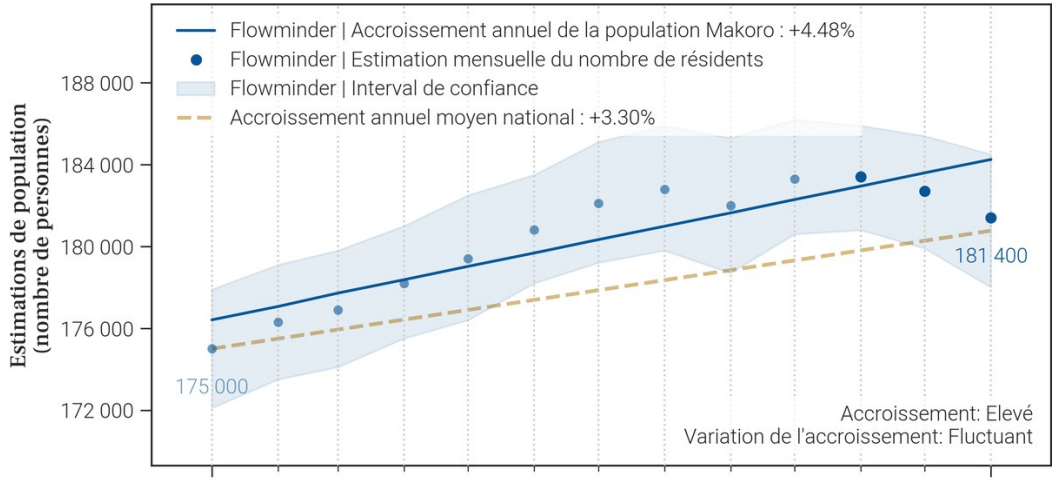

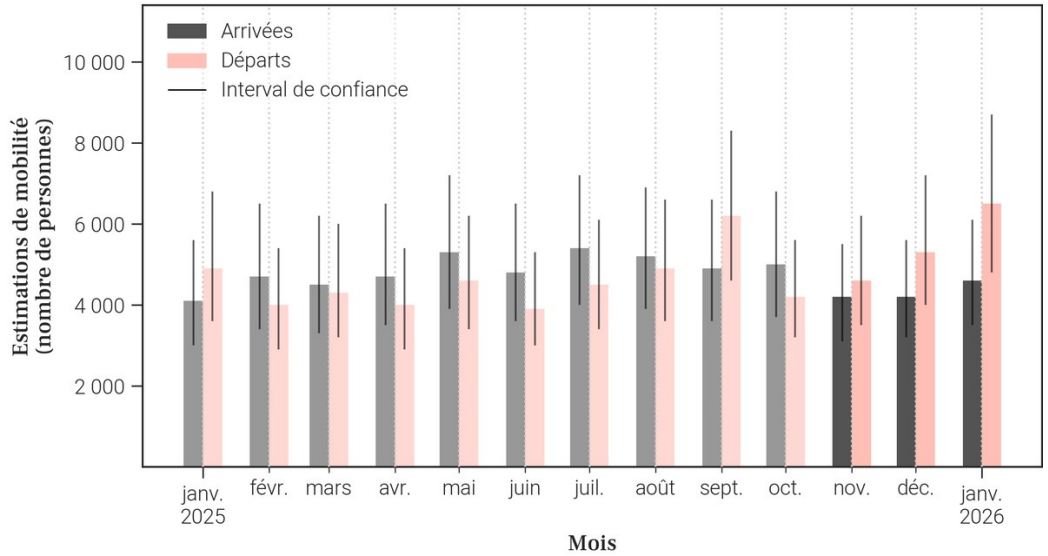

28.3. Données de population rapportées dans DHIS2[1]

Année	Estimation de population de DHIS2 (nombre de personnes)	Changement à l'année précédente (différence)	Changement à l'année précédente (pourcentage)
2025	250 469	+70 060	+38.83%
2024	180 409	X	X

- Le tableau et les graphiques montrent **le nombre de résidents dans Makoro pour le mois de janvier 2026 et les 12 mois précédents**. Un 'résident' désigne ici une personne **ayant passé plus de 2 semaines dans Makoro pour un mois donné**.
- Pour un mois en particulier, **le solde migratoire (arrivées moins les départs) n'est pas égal au changement de population, car il n'inclut pas l'accroissement naturel (naissances et décès)** de la population durant le mois.
- Une attention particulière doit être portée à la **différence d'échelle des axes d'ordonnées** (entre les mesures de population et de mobilité). Une attention particulière doit également être portée au **roulement de la population**, par exemple un large nombre d'arrivées ne changera pas la population de manière significative si le nombre de départs est lui aussi élevé.

Foreign, Commonwealth & Development Office
vodacom
FLOWMINDER.ORG

29. Mobilité : origine des flux importants (flux de plus de 100 personnes uniquement) à destination de Makoro en janvier 2026

29.1. Tableau des estimations d'arrivées janvier 2026

Origine (Province)	Origine (Zone de santé)	Estimation des arrivées : nombre de personnes ayant quitté cette zone de santé pour Makoro	Solde migratoire pour la connection (différence entre arrivées et départs)
Haut-Uele	Watsa	1 600	-100
Ituri	Biringi	600	-100
Ituri	Ariwara	500	-400
Haut-Uele	Gombari	300	100
Ituri	Aru	300	-300
Ituri	Laybo	200	-100
Haut-Uele	Aba	100	-100
Haut-Uele	Dungu	100	0
Haut-Uele	Faradje	100	0
Ituri	Aungba	100	-100
Ituri	Logo	100	0
Ituri	Mahagi	100	-100
Nord-Kivu	Katwa	100	0

29.2. Carte des estimations d'arrivées janvier 2026

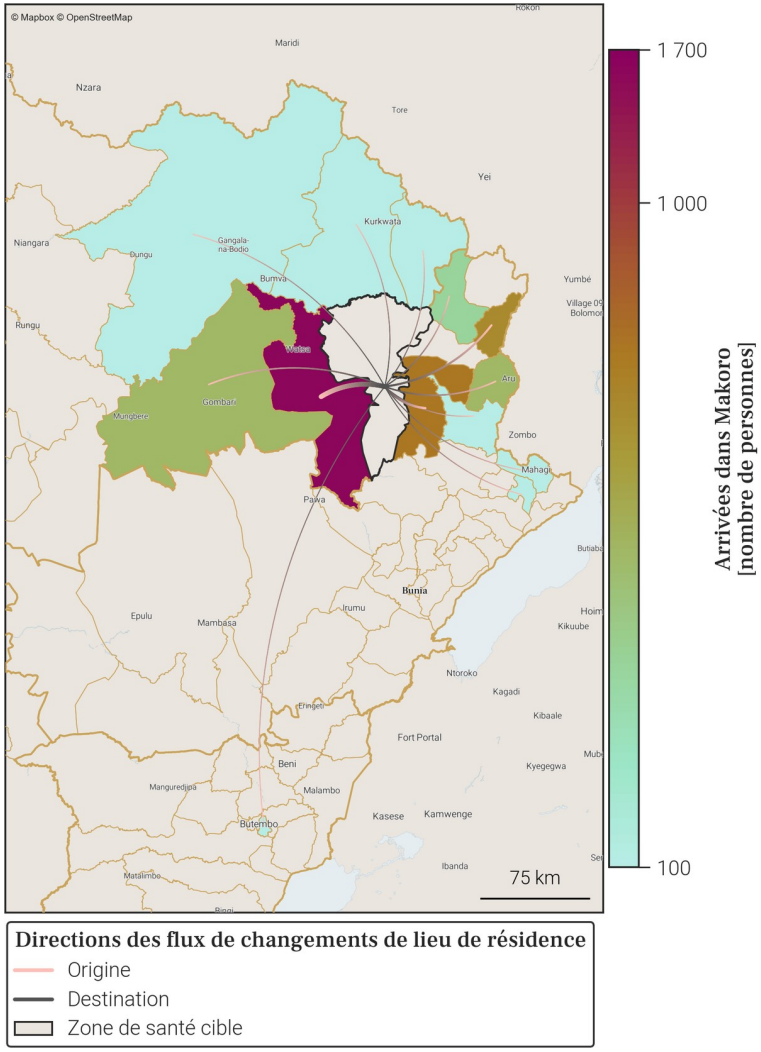

- Le tableau et la carte montrent **seulement une partie du nombre total de personnes qui sont arrivées dans Makoro** au mois de janvier 2026, pour les connexions les plus importantes. En effet, **seules les arrivées de plus de 100 personnes dans Makoro depuis une autre zone de santé sont représentées**. De plus, un maximum de 20 connections (par ordre d'importance) sont disponibles dans le tableau.
- Le nombre total de toutes les arrivées en janvier 2026 est disponible à la place dans la section page 1 : Variations mensuelles des estimations de population et de mobilité, dans le graphe et/ou tableau des estimations de mobilité.

Foreign, Commonwealth & Development Office
vodacom
FLOWMINDER.ORG

30. Mobilité : destinations des flux importants (flux de plus de 100 personnes uniquement) au départ de Makoro en janvier 2026

30.1. Tableau des estimations de départs janvier 2026

Destination (Province)	Destination (Zone de santé)	Estimation des départs : nombre de personnes ayant quitté Makoro pour cette zone de santé	Solde migratoire pour la connection (différence entre arrivées et départs)
Haut-Uele	Watsa	-1 700	-100
Ituri	Ariwara	-900	-400
Ituri	Biringi	-700	-100
Ituri	Aru	-600	-300
Ituri	Laybo	-300	-100
Haut-Uele	Aba	-200	-100
Haut-Uele	Gombari	-200	100
Ituri	Aungba	-200	-100
Ituri	Mahagi	-200	-100
Haut-Uele	Dungu	-100	0
Haut-Uele	Faradje	-100	0
Haut-Uele	Isiro	-100	*Pas d'arrivées*
Ituri	Adi	-100	*Pas d'arrivées*
Ituri	Adja	-100	*Pas d'arrivées*
Ituri	Kambala	-100	*Pas d'arrivées*
Ituri	Logo	-100	0
Ituri	Nyarambe	-100	*Pas d'arrivées*
Ituri	Rimba	-100	*Pas d'arrivées*
Nord-Kivu	Katwa	-100	0

30.2. Carte des estimations de départs janvier 2026

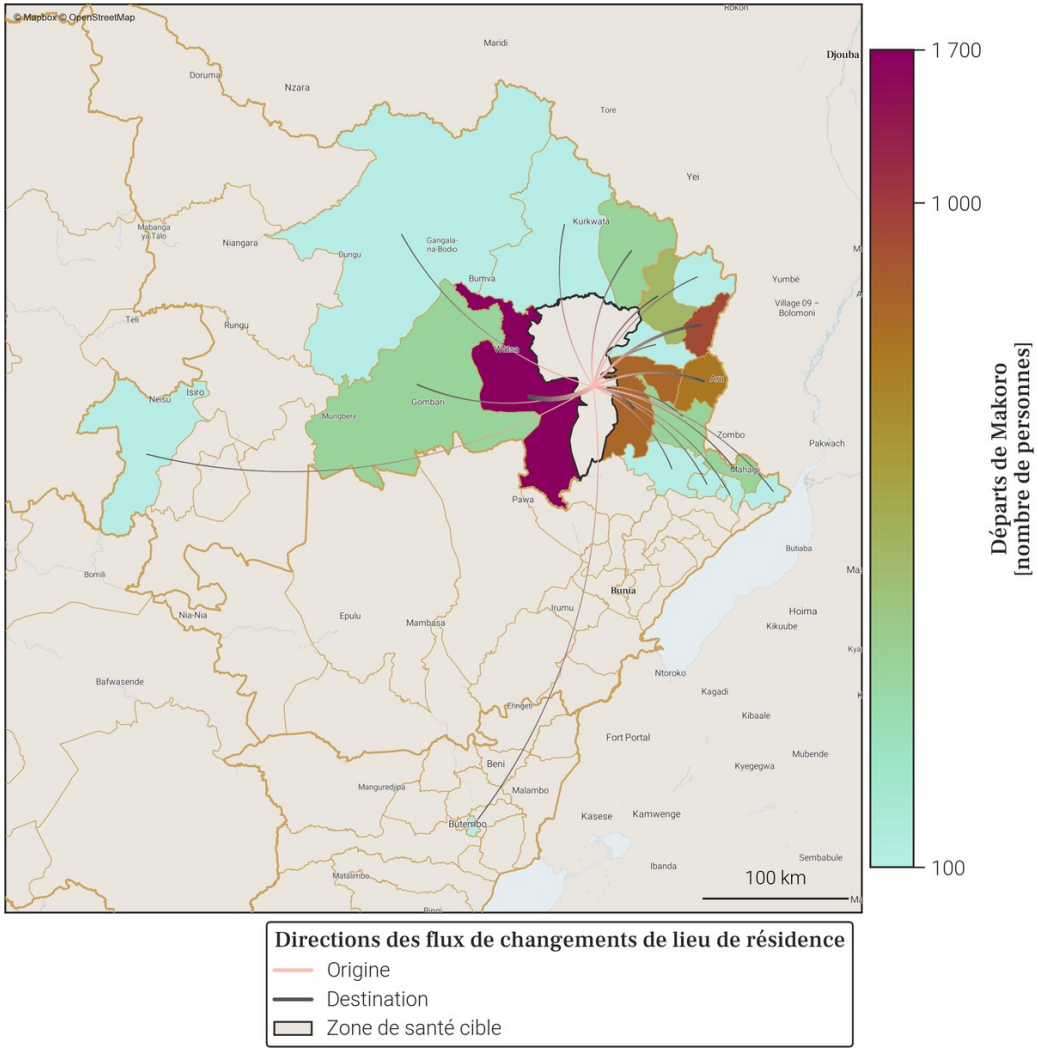

- Le tableau et la carte montrent **seulement une partie du nombre total de personnes qui sont parties de Makoro** au mois de janvier 2026, pour les connexions les plus importantes. En effet, **seuls les départs de plus de 100 personnes de Makoro vers une autre zone de santé sont représentés**. De plus, un maximum de 20 connections (par ordre d'importance) sont disponibles dans le tableau.
- Le nombre total de tout les départs en janvier 2026 est disponible à la place dans la section page 1 : Variations mensuelles des estimations de population et de mobilité, dans le graphe et/ou tableau des estimations de mobilité.

Foreign, Commonwealth & Development Office
vodacom
FLOWMINDER.ORG

31. Localisation de la zone de santé

31.1. Carte des provinces

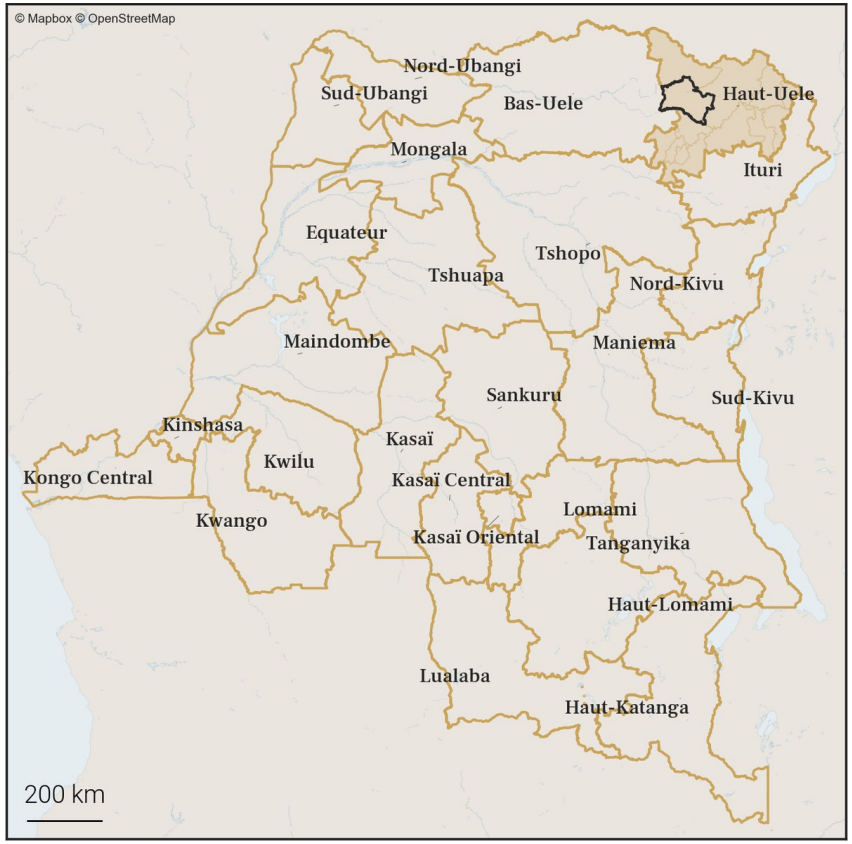

31.2. Carte des zones de santé

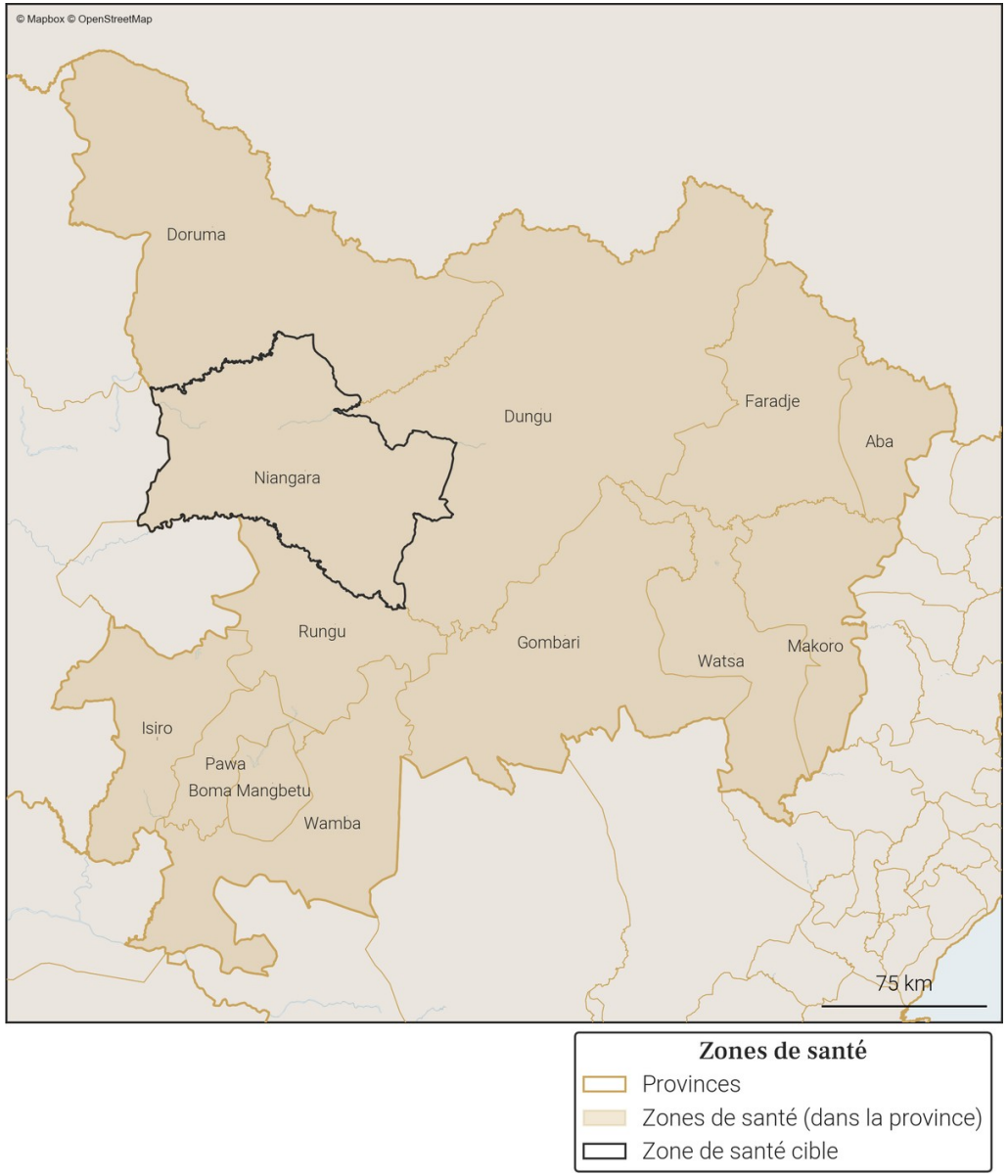

Foreign, Commonwealth & Development Office
vodacom
FLOWMINDER.ORG

32. Variations mensuelles des estimations de population et de mobilité sur une année

32.1. Tableau des estimations de population et de mobilité

Date (année-mois)	Estimation de population (nombre de personnes)	Changement au mois précédent (différence)	Changement au mois précédent (pourcentage)	Arrivées estimées (nombre de personnes)	Départs estimés (nombre de personnes)	Solde migratoire (différence), accroissement naturel exclus
2026-01	**168 900**	**-1 600**	**-0.94%**	**+800**	**-2 900**	**-2 100**
2025-12	**170 500**	**+2 000**	**+1.19%**	**+2 100**	**-500**	**+1 600**
2025-11	**168 500**	**+1 900**	**+1.14%**	**+2 000**	**-500**	**+1 500**
2025-10	166 600	+400	+0.24%	+700	-800	-100
2025-09	166 200	+500	+0.3%	+1 000	-1 000	0
2025-08	165 700	-1 200	-0.72%	+700	-2 300	-1 600
2025-07	166 900	+2 000	+1.21%	+2 200	-700	+1 500
2025-06	164 900	+500	+0.3%	+600	-500	+100
2025-05	164 400	+400	+0.24%	+600	-700	-100
2025-04	164 000	+600	+0.37%	+700	-600	+100
2025-03	163 400	+300	+0.18%	+600	-700	-100
2025-02	163 100	+400	+0.25%	+600	-600	0
2025-01	162 700	+300	+0.18%	+500	-700	-200

Taux moyen d'accroissement de la population (TMAP) sur l'année	TMAP sur les 6 premiers mois (janvier 2025 à juillet 2025)	TMAP sur les 6 derniers mois (juillet 2025 à janvier 2026)
+4.33%	+2.27%	+2.3%

32.2. Graphes des estimations de population et de mobilité

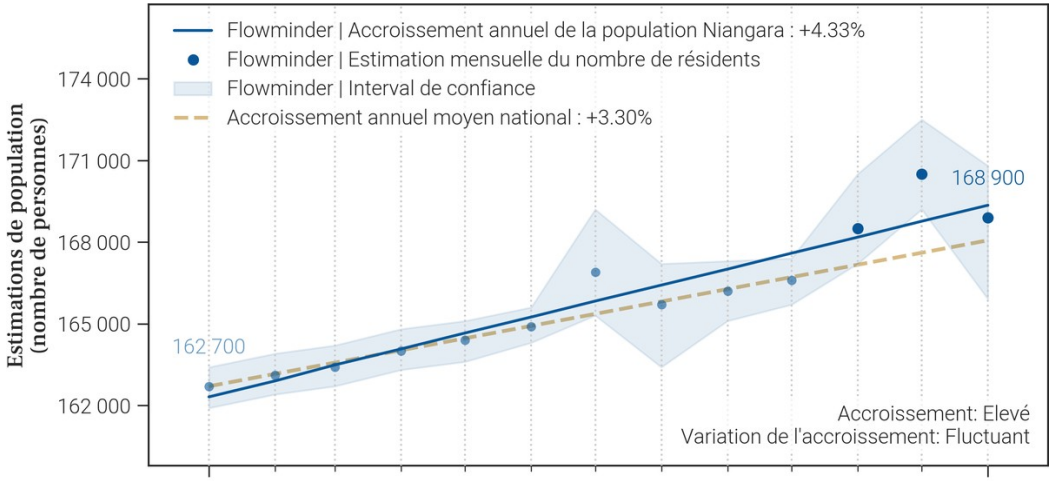

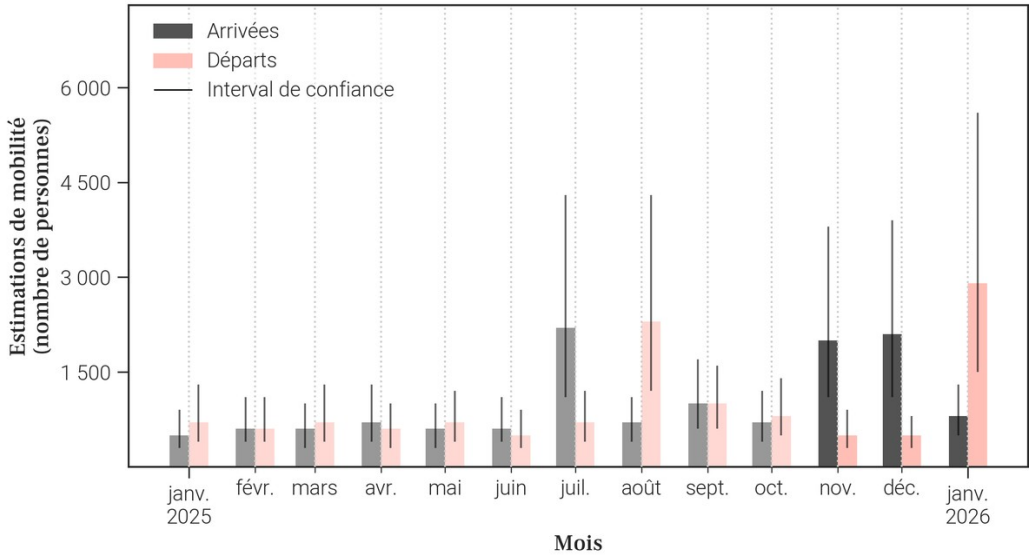

32.3. Données de population rapportées dans DHIS2[1]

Année	Estimation de population de DHIS2 (nombre de personnes)	Changement à l'année précédente (différence)	Changement à l'année précédente (pourcentage)
2025	149 876	+4 365	+3.0%
2024	145 511	X	X

- Le tableau et les graphiques montrent **le nombre de résidents dans Niangara pour le mois de janvier 2026 et les 12 mois précédents**. Un 'résident' désigne ici une personne **ayant passé plus de 2 semaines dans Niangara pour un mois donné**.
- Pour un mois en particulier, **le solde migratoire (arrivées moins les départs) n'est pas égal au changement de population, car il n'inclut pas l'accroissement naturel (naissances et décès)** de la population durant le mois.
- Une attention particulière doit être portée à la **différence d'échelle des axes d'ordonnées** (entre les mesures de population et de mobilité). Une attention particulière doit également être portée au **roulement de la population**, par exemple un large nombre d'arrivées ne changera pas la population de manière significative si le nombre de départs est lui aussi élevé.

Foreign, Commonwealth & Development Office
vodacom
FLOWMINDER.ORG

33. Mobilité : origine des flux importants (flux de plus de 100 personnes uniquement) à destination de Niangara en janvier 2026

33.1. Tableau des estimations d'arrivées janvier 2026

Origine (Province)	Origine (Zone de santé)	Estimation des arrivées : nombre de personnes ayant quitté cette zone de santé pour Niangara	Solde migratoire pour la connection (différence entre arrivées et départs)
Haut-Uele	Isiro	300	0
Haut-Uele	Dungu	200	-100
Haut-Uele	Gombari	100	0

33.2. Carte des estimations d'arrivées janvier 2026

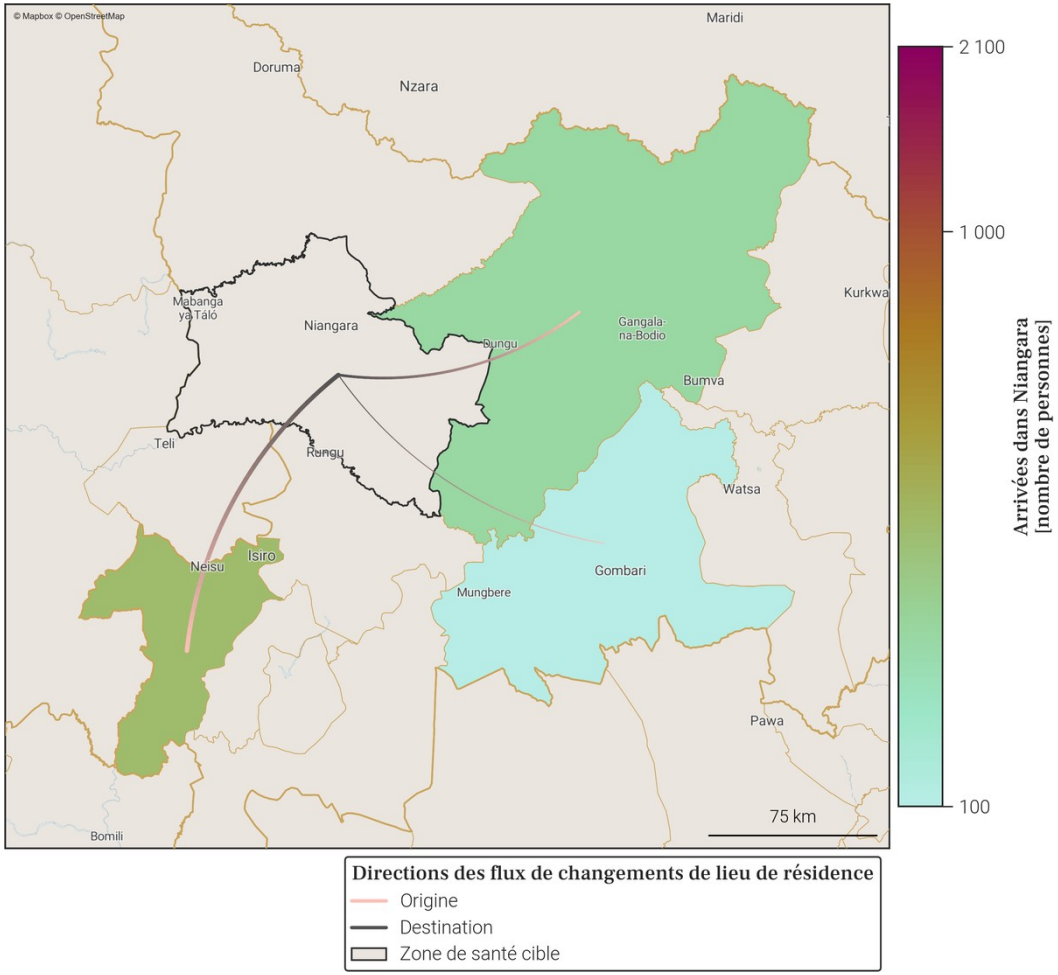

- Le tableau et la carte montrent **seulement une partie du nombre total de personnes qui sont arrivées dans Niangara** au mois de janvier 2026, pour les connexions les plus importantes. En effet, **seules les arrivées de plus de 100 personnes dans Niangara depuis une autre zone de santé sont représentées**. De plus, un maximum de 20 connections (par ordre d'importance) sont disponibles dans le tableau.
- Le nombre total de toutes les arrivées en janvier 2026 est disponible à la place dans la section page 1 : Variations mensuelles des estimations de population et de mobilité, dans le graphe et/ou tableau des estimations de mobilité.

Foreign, Commonwealth & Development Office
vodacom
FLOWMINDER.ORG

34. Mobilité : destinations des flux importants (flux de plus de 100 personnes uniquement) au départ de Niangara en janvier 2026

34.1. Tableau des estimations de départs janvier 2026

Destination (Province)	Destination (Zone de santé)	Estimation des départs : nombre de personnes ayant quitté Niangara pour cette zone de santé	Solde migratoire pour la connection (différence entre arrivées et départs)
Haut-Uele	Rungu	-2 100	*Pas d'arrivées*
Haut-Uele	Dungu	-300	-100
Haut-Uele	Isiro	-300	0
Haut-Uele	Gombari	-100	0
Ituri	Ariwara	-100	*Pas d'arrivées*

34.2. Carte des estimations de départs janvier 2026

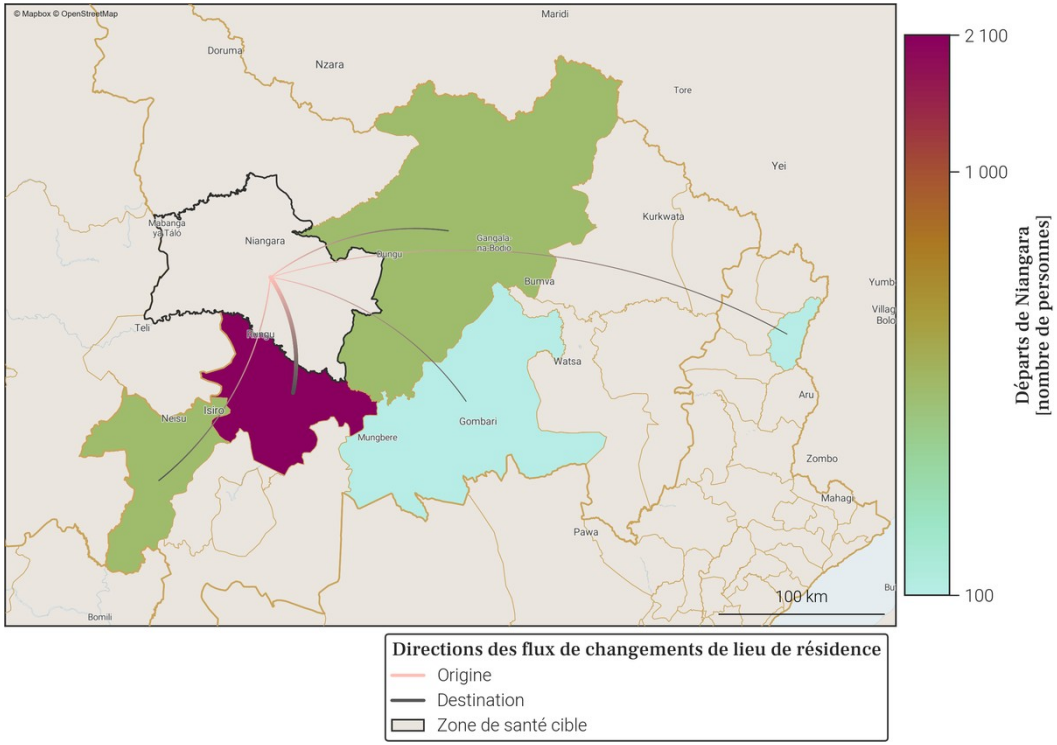

- Le tableau et la carte montrent **seulement une partie du nombre total de personnes qui sont parties de Niangara** au mois de janvier 2026, pour les connexions les plus importantes. En effet, **seuls les départs de plus de 100 personnes de Niangara vers une autre zone de santé sont représentés**. De plus, un maximum de 20 connections (par ordre d'importance) sont disponibles dans le tableau.
- Le nombre total de tout les départs en janvier 2026 est disponible à la place dans la section page 1 : Variations mensuelles des estimations de population et de mobilité, dans le graphe et/ou tableau des estimations de mobilité.

Foreign, Commonwealth & Development Office
vodacom
FLOWMINDER.ORG

35. Localisation de la zone de santé

35.1. Carte des provinces

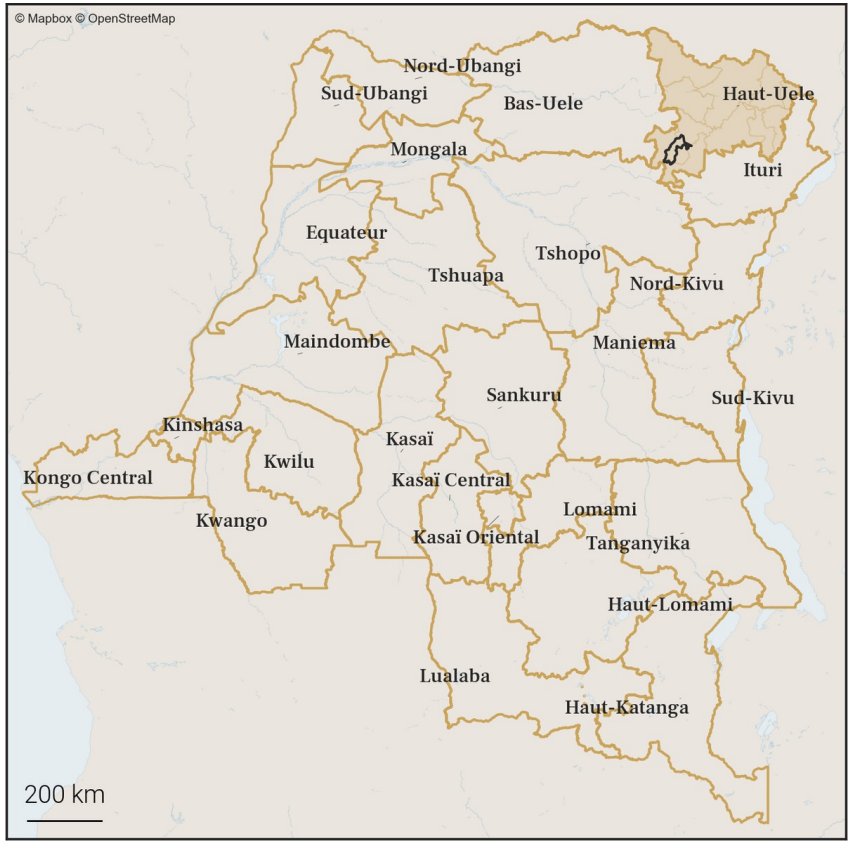

35.2. Carte des zones de santé

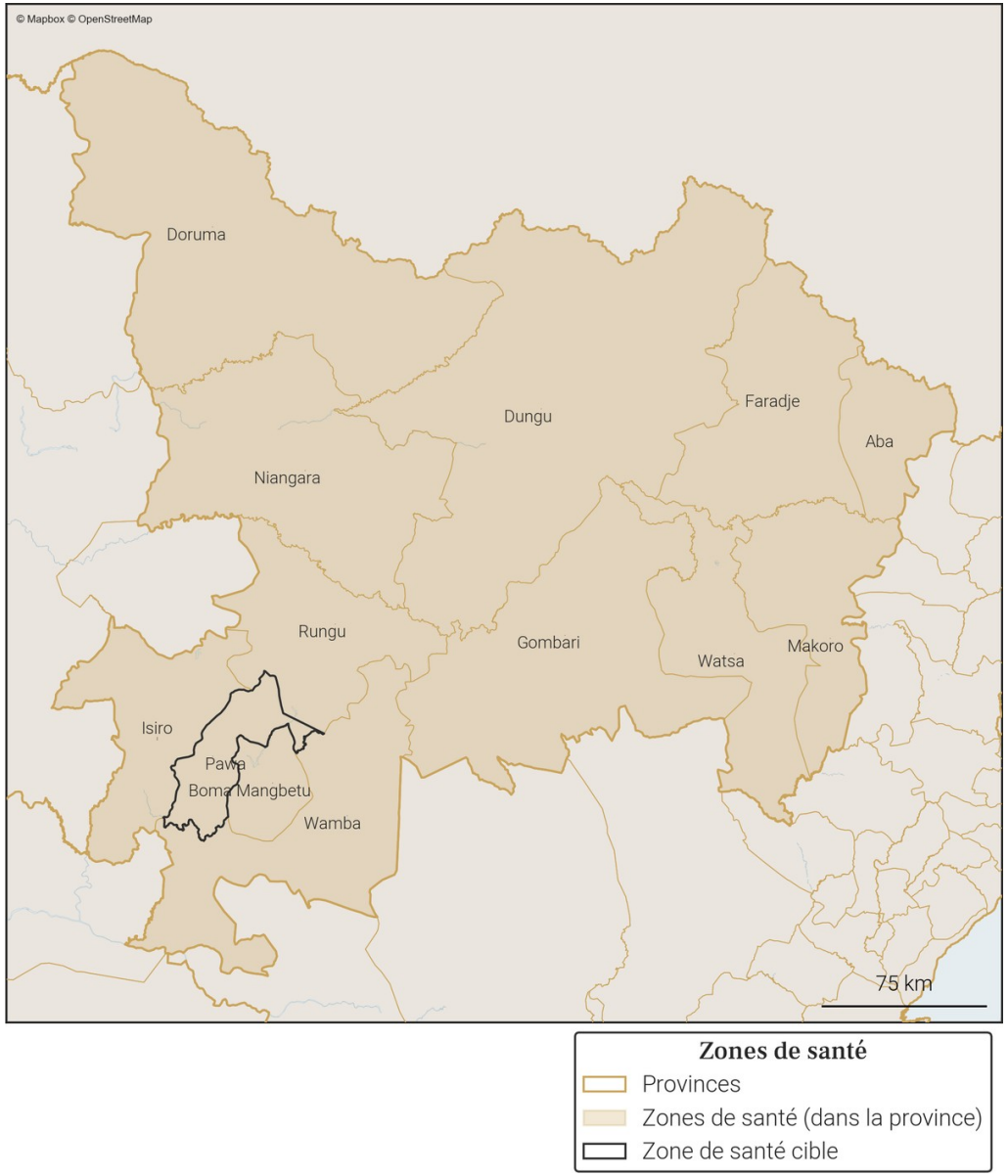

Foreign, Commonwealth & Development Office
vodacom
FLOWMINDER.ORG

36. Variations mensuelles des estimations de population et de mobilité sur une année

36.1. Tableau des estimations de population et de mobilité

Date (année-mois)	Estimation de population (nombre de personnes)	Changement au mois précédent (différence)	Changement au mois précédent (pourcentage)	Arrivées estimées (nombre de personnes)	Départs estimés (nombre de personnes)	Solde migratoire (différence), accroissement naturel exclus
2026-01	**246 500**	**+1 400**	**+0.57%**	**+4 200**	**-3 500**	**+700**
2025-12	**245 100**	**-100**	**-0.04%**	**+2 300**	**-3 100**	**-800**
2025-11	**245 200**	**+400**	**+0.16%**	**+2 500**	**-2 700**	**-200**
2025-10	244 800	+800	+0.33%	+3 400	-3 300	+100
2025-09	244 000	+1 900	+0.78%	+4 900	-3 600	+1 300
2025-08	242 100	-1 700	-0.7%	+2 900	-5 300	-2 400
2025-07	243 800	+1 200	+0.49%	+4 200	-3 700	+500
2025-06	242 600	+300	+0.12%	+2 400	-2 800	-400
2025-05	242 300	+1 500	+0.62%	+3 700	-2 800	+900
2025-04	240 800	+200	+0.08%	+3 000	-3 500	-500
2025-03	240 600	+700	+0.29%	+2 700	-2 600	+100
2025-02	239 900	-400	-0.17%	+2 300	-3 400	-1 100
2025-01	240 300	+2 600	+1.09%	+4 700	-2 800	+1 900

Taux moyen d'accroissement de la population (TMAP) sur l'année	TMAP sur les 6 premiers mois (janvier 2025 à juillet 2025)	TMAP sur les 6 derniers mois (juillet 2025 à janvier 2026)
+2.65%	+1.57%	+1.34%

36.2. Graphes des estimations de population et de mobilité

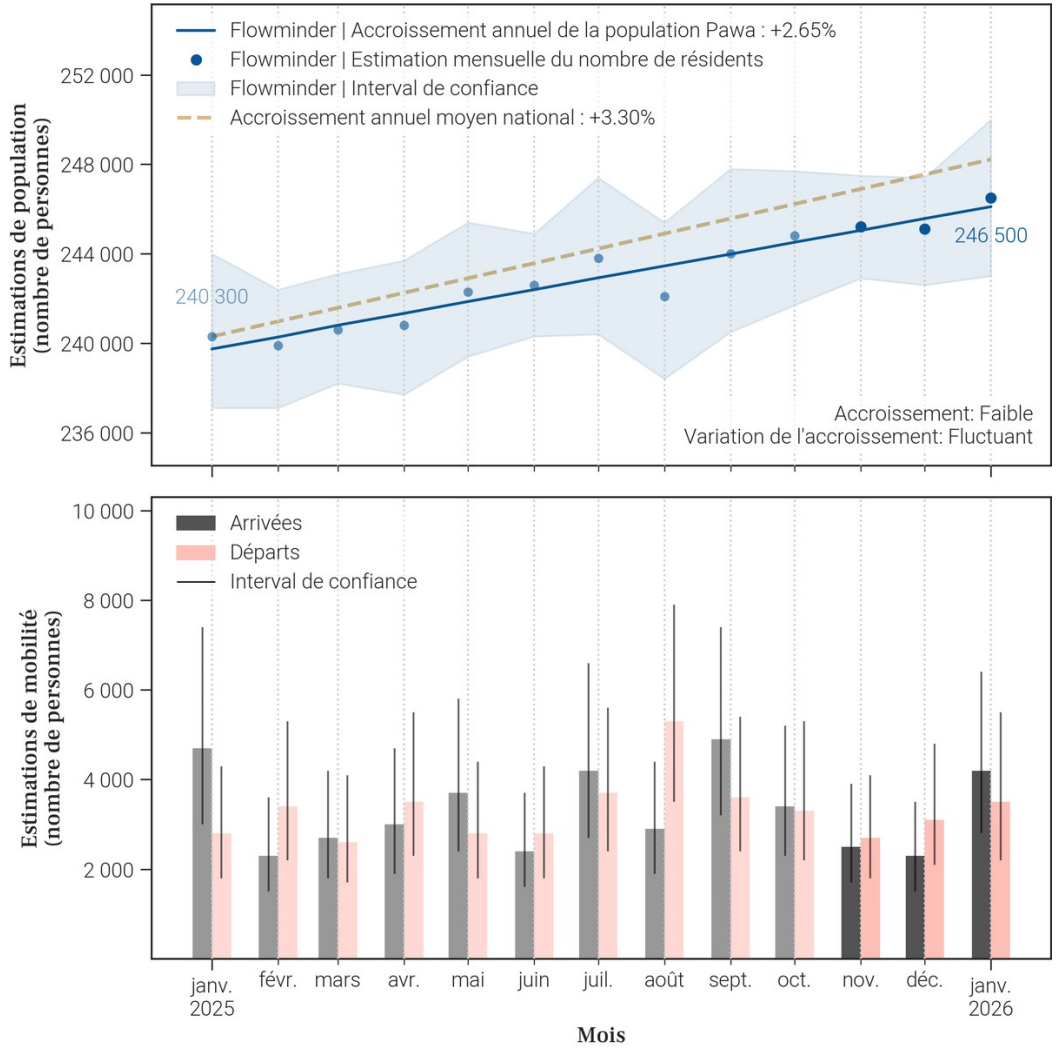

36.3. Données de population rapportées dans DHIS2[1]

Année	Estimation de population de DHIS2 (nombre de personnes)	Changement à l'année précédente (différence)	Changement à l'année précédente (pourcentage)
2025	225 871	+6 579	+3.0%
2024	219 292	X	X

- Le tableau et les graphiques montrent **le nombre de résidents dans Pawa pour le mois de janvier 2026 et les 12 mois précédents**. Un 'résident' désigne ici une personne **ayant passé plus de 2 semaines dans Pawa pour un mois donné**.
- Pour un mois en particulier, **le solde migratoire (arrivées moins les départs) n'est pas égal au changement de population, car il n'inclut pas l'accroissement naturel (naissances et décès)** de la population durant le mois.
- Une attention particulière doit être portée à la **différence d'échelle des axes d'ordonnées** (entre les mesures de population et de mobilité). Une attention particulière doit également être portée au **roulement de la population**, par exemple un large nombre d'arrivées ne changera pas la population de manière significative si le nombre de départs est lui aussi élevé.

Foreign, Commonwealth & Development Office
vodacom
FLOWMINDER.ORG

37. Mobilité : origine des flux importants (flux de plus de 100 personnes uniquement) à destination de Pawa en janvier 2026

37.1. Tableau des estimations d'arrivées janvier 2026

Origine (Province)	Origine (Zone de santé)	Estimation des arrivées : nombre de personnes ayant quitté cette zone de santé pour Pawa	Solde migratoire pour la connection (différence entre arrivées et départs)
Haut-Uele	Wamba	2 900	1 800
Haut-Uele	Isiro	500	-200
Haut-Uele	Boma Mangbetu	200	-100
Ituri	Nia Nia	200	100
Haut-Uele	Rungu	100	-700
Tshopo	Bafwagbogbo	100	*Pas de départs*

37.2. Carte des estimations d'arrivées janvier 2026

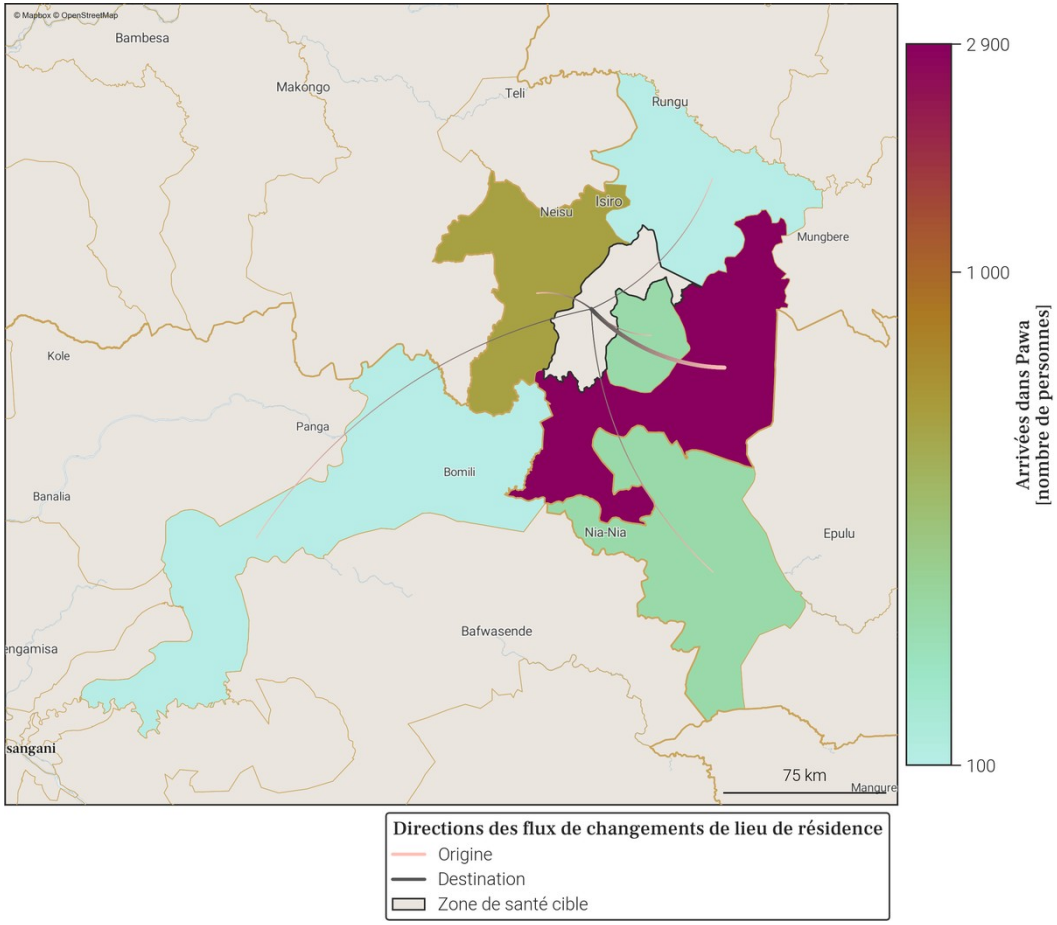

- Le tableau et la carte montrent **seulement une partie du nombre total de personnes qui sont arrivées dans Pawa** au mois de janvier 2026, pour les connexions les plus importantes. En effet, **seules les arrivées de plus de 100 personnes dans Pawa depuis une autre zone de santé sont représentées**. De plus, un maximum de 20 connections (par ordre d'importance) sont disponibles dans le tableau.
- Le nombre total de toutes les arrivées en janvier 2026 est disponible à la place dans la section page 1 : Variations mensuelles des estimations de population et de mobilité, dans le graphe et/ou tableau des estimations de mobilité.

Foreign, Commonwealth & Development Office
vodacom
FLOWMINDER.ORG

38. Mobilité : destinations des flux importants (flux de plus de 100 personnes uniquement) au départ de Pawa en janvier 2026

38.1. Tableau des estimations de départs janvier 2026

Destination (Province)	Destination (Zone de santé)	Estimation des départs : nombre de personnes ayant quitté Pawa pour cette zone de santé	Solde migratoire pour la connection (différence entre arrivées et départs)
Haut-Uele	Wamba	-1 100	1 800
Haut-Uele	Rungu	-800	-700
Haut-Uele	Isiro	-700	-200
Haut-Uele	Boma Mangbetu	-300	-100
Ituri	Nia Nia	-100	100
Nord-Kivu	Katwa	-100	*Pas d'arrivées*

38.2. Carte des estimations de départs janvier 2026

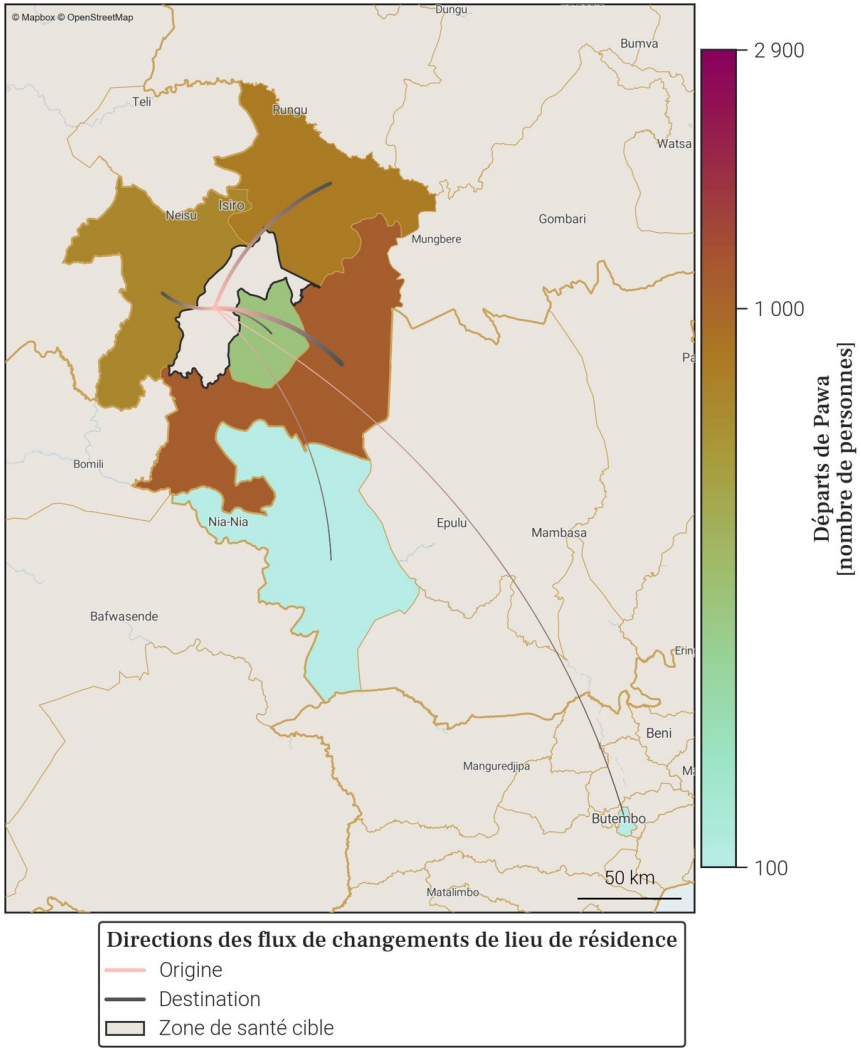

- Le tableau et la carte montrent **seulement une partie du nombre total de personnes qui sont parties de Pawa** au mois de janvier 2026, pour les connexions les plus importantes. En effet, **seuls les départs de plus de 100 personnes de Pawa vers une autre zone de santé sont représentés**. De plus, un maximum de 20 connections (par ordre d'importance) sont disponibles dans le tableau.
- Le nombre total de tout les départs en janvier 2026 est disponible à la place dans la section page 1 : Variations mensuelles des estimations de population et de mobilité, dans le graphe et/ou tableau des estimations de mobilité.

Foreign, Commonwealth & Development Office
vodacom
FLOWMINDER.ORG

39. Localisation de la zone de santé

39.1. Carte des provinces

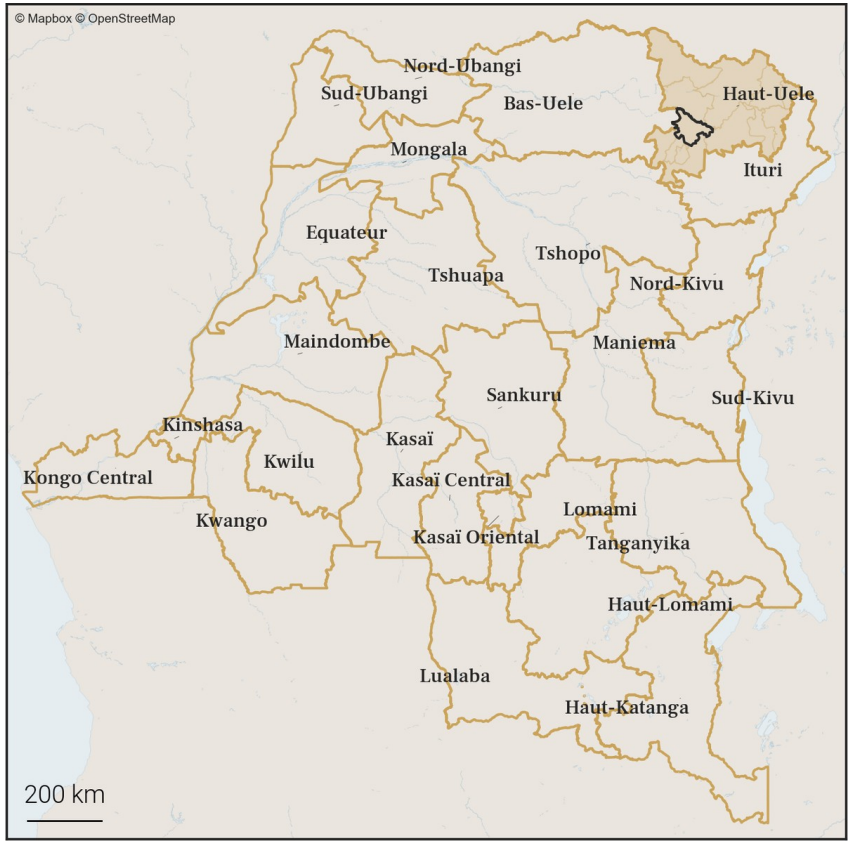

39.2. Carte des zones de santé

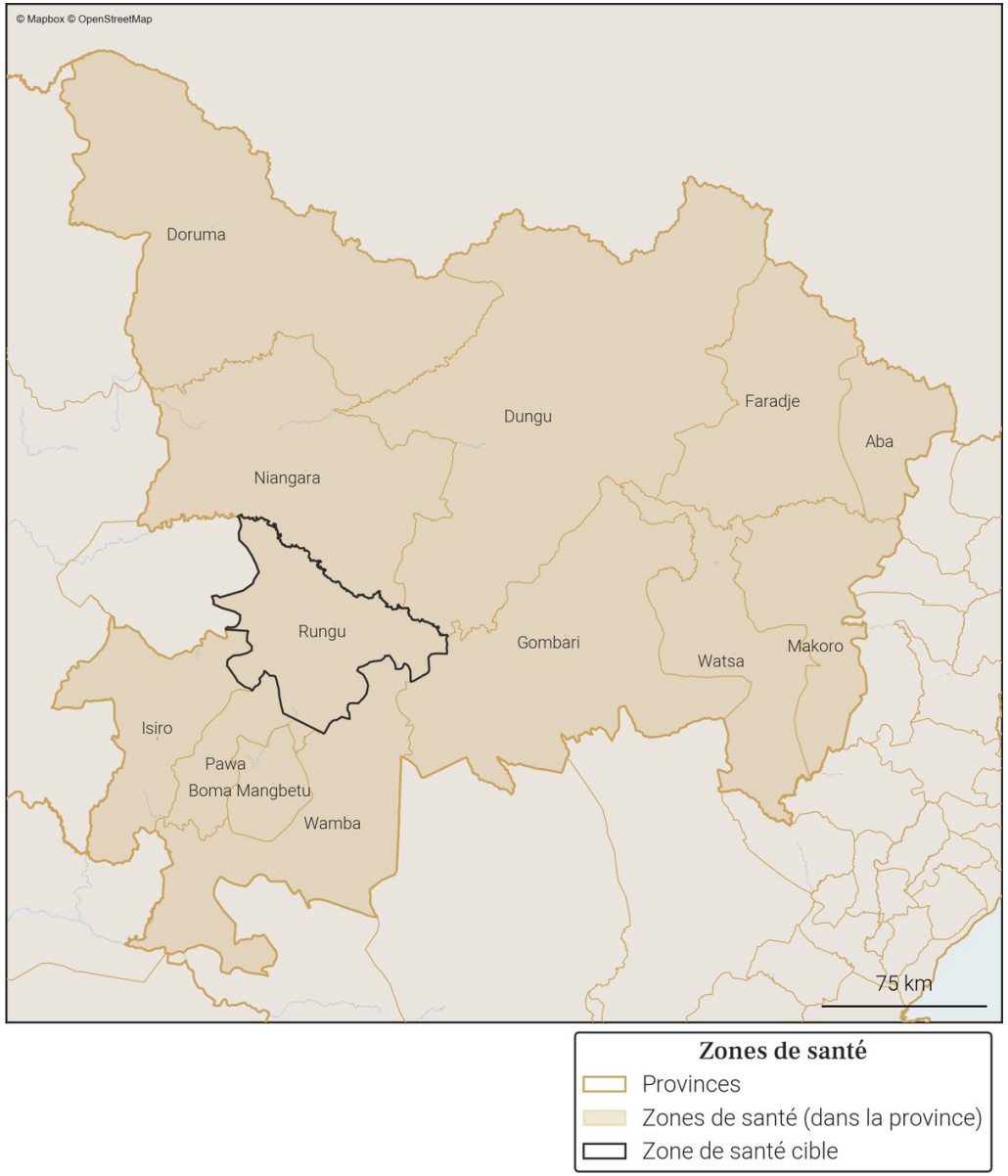

Foreign, Commonwealth & Development Office
vodacom
FLOWMINDER.ORG

40. Variations mensuelles des estimations de population et de mobilité sur une année

40.1. Tableau des estimations de population et de mobilité

Date (année-mois)	Estimation de population (nombre de personnes)	Changement au mois précédent (différence)	Changement au mois précédent (pourcentage)	Arrivées estimées (nombre de personnes)	Départs estimés (nombre de personnes)	Solde migratoire (différence), accroissement naturel exclus
2026-01	**152 400**	**+3 400**	**+2.28%**	**+3 800**	**-700**	**+3 100**
2025-12	**149 000**	**-600**	**-0.4%**	**+800**	**-1 800**	**-1 000**
2025-11	**149 600**	**-1 300**	**-0.86%**	**+600**	**-2 200**	**-1 600**
2025-10	150 900	+400	+0.27%	+1 000	-1 000	0
2025-09	150 500	+500	+0.33%	+1 400	-1 300	+100
2025-08	150 000	+1 900	+1.28%	+2 300	-800	+1 500
2025-07	148 100	-1 400	-0.94%	+800	-2 600	-1 800
2025-06	149 500	+400	+0.27%	+900	-800	+100
2025-05	149 100	+300	+0.2%	+900	-1 000	-100
2025-04	148 800	+400	+0.27%	+900	-900	0
2025-03	148 400	+300	+0.2%	+600	-800	-200
2025-02	148 100	+100	+0.07%	+700	-900	-200
2025-01	148 000	+600	+0.41%	+1 000	-900	+100

Taux moyen d'accroissement de la population (TMAP) sur l'année	TMAP sur les 6 premiers mois (janvier 2025 à juillet 2025)	TMAP sur les 6 derniers mois (juillet 2025 à janvier 2026)
+2.02%	+0.55%	+1.45%

40.2. Graphes des estimations de population et de mobilité

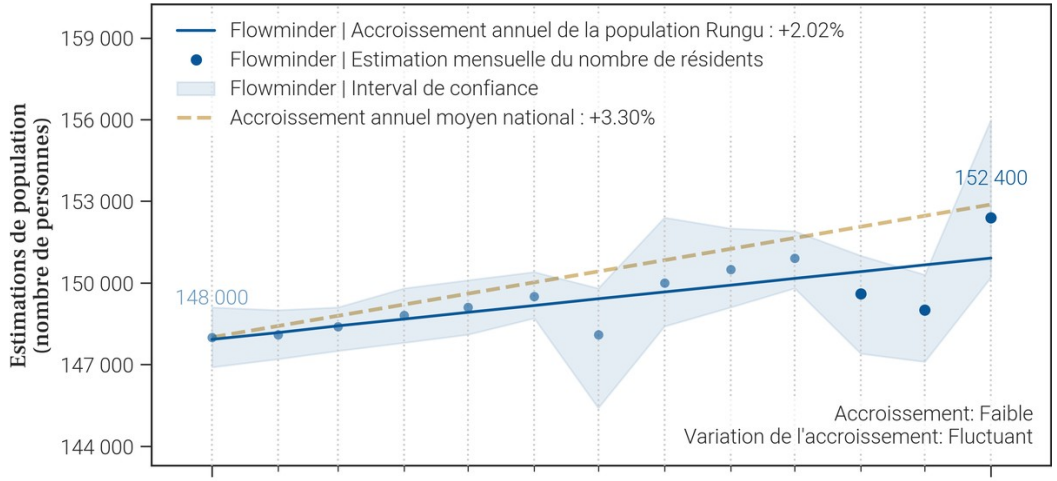

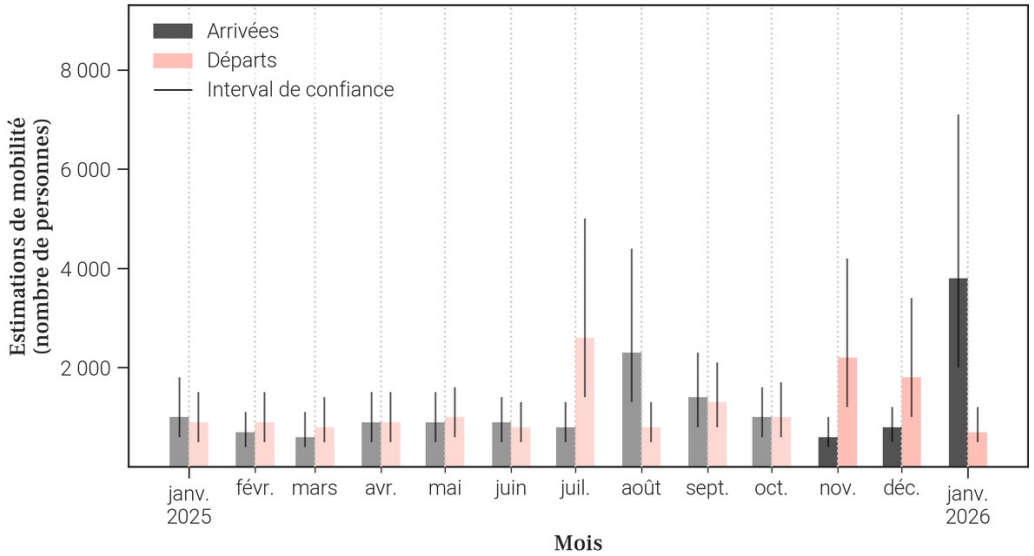

40.3. Données de population rapportées dans DHIS2[1]

Année	Estimation de population de DHIS2 (nombre de personnes)	Changement à l'année précédente (différence)	Changement à l'année précédente (pourcentage)
2025	152 310	+4 366	+2.95%
2024	147 944	X	X

- Le tableau et les graphiques montrent **le nombre de résidents dans Rungu pour le mois de janvier 2026 et les 12 mois précédents**. Un 'résident' désigne ici une personne **ayant passé plus de 2 semaines dans Rungu pour un mois donné**.
- Pour un mois en particulier, **le solde migratoire (arrivées moins les départs) n'est pas égal au changement de population, car il n'inclut pas l'accroissement naturel (naissances et décès)** de la population durant le mois.
- Une attention particulière doit être portée à la **différence d'échelle des axes d'ordonnées** (entre les mesures de population et de mobilité). Une attention particulière doit également être portée au **roulement de la population**, par exemple un large nombre d'arrivées ne changera pas la population de manière significative si le nombre de départs est lui aussi élevé.

Foreign, Commonwealth & Development Office
vodacom
FLOWMINDER.ORG

41. Mobilité : origine des flux importants (flux de plus de 100 personnes uniquement) à destination de Rungu en janvier 2026

41.1. Tableau des estimations d'arrivées janvier 2026

Origine (Province)	Origine (Zone de santé)	Estimation des arrivées : nombre de personnes ayant quitté cette zone de santé pour Rungu	Solde migratoire pour la connection (différence entre arrivées et départs)
Haut-Uele	Niangara	2 100	*Pas de départs*
Haut-Uele	Pawa	800	700
Haut-Uele	Isiro	300	0
Haut-Uele	Gombari	200	100
Haut-Uele	Dungu	100	*Pas de départs*
Ituri	Nia Nia	100	*Pas de départs*

41.2. Carte des estimations d'arrivées janvier 2026

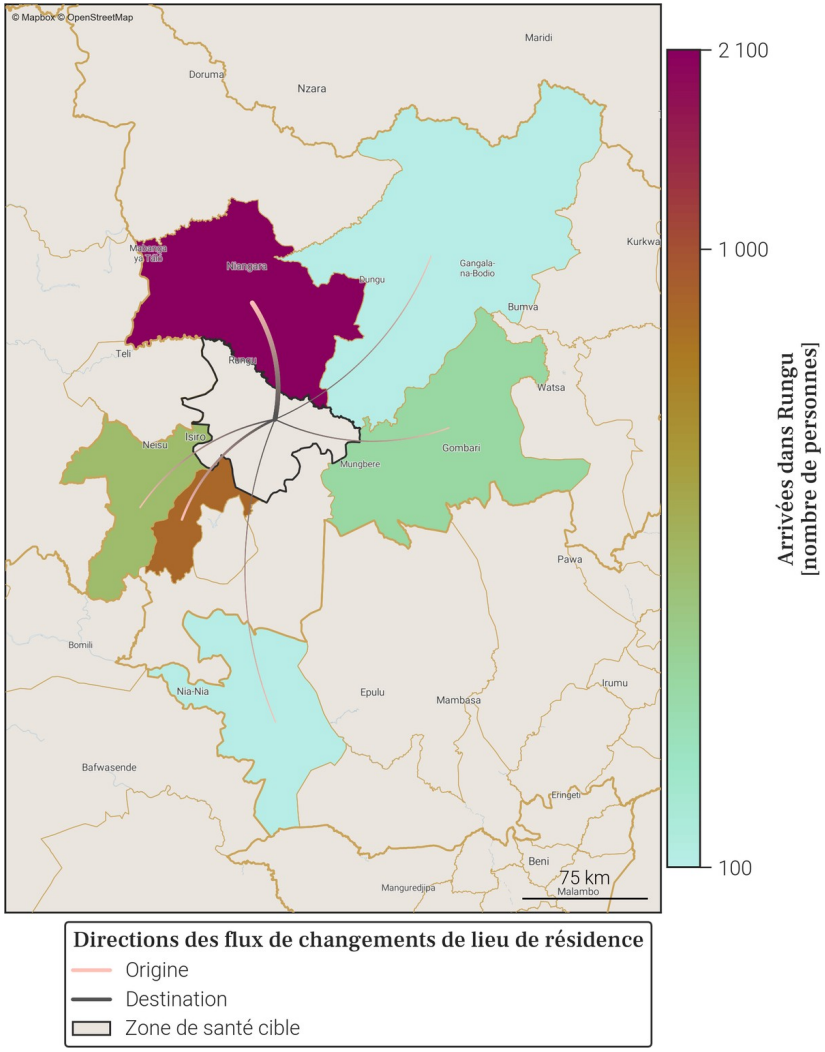

- Le tableau et la carte montrent **seulement une partie du nombre total de personnes qui sont arrivées dans Rungu** au mois de janvier 2026, pour les connexions les plus importantes. En effet, **seules les arrivées de plus de 100 personnes dans Rungu depuis une autre zone de santé sont représentées**. De plus, un maximum de 20 connections (par ordre d'importance) sont disponibles dans le tableau.
- Le nombre total de toutes les arrivées en janvier 2026 est disponible à la place dans la section page 1 : Variations mensuelles des estimations de population et de mobilité, dans le graphe et/ou tableau des estimations de mobilité.

Foreign, Commonwealth & Development Office
vodacom
FLOWMINDER.ORG

42. Mobilité : destinations des flux importants (flux de plus de 100 personnes uniquement) au départ de Rungu en janvier 2026

42.1. Tableau des estimations de départs janvier 2026

Destination (Province)	Destination (Zone de santé)	Estimation des départs : nombre de personnes ayant quitté Rungu pour cette zone de santé	Solde migratoire pour la connection (différence entre arrivées et départs)
Haut-Uele	Isiro	-300	0
Haut-Uele	Gombari	-100	100
Haut-Uele	Pawa	-100	700

42.2. Carte des estimations de départs janvier 2026

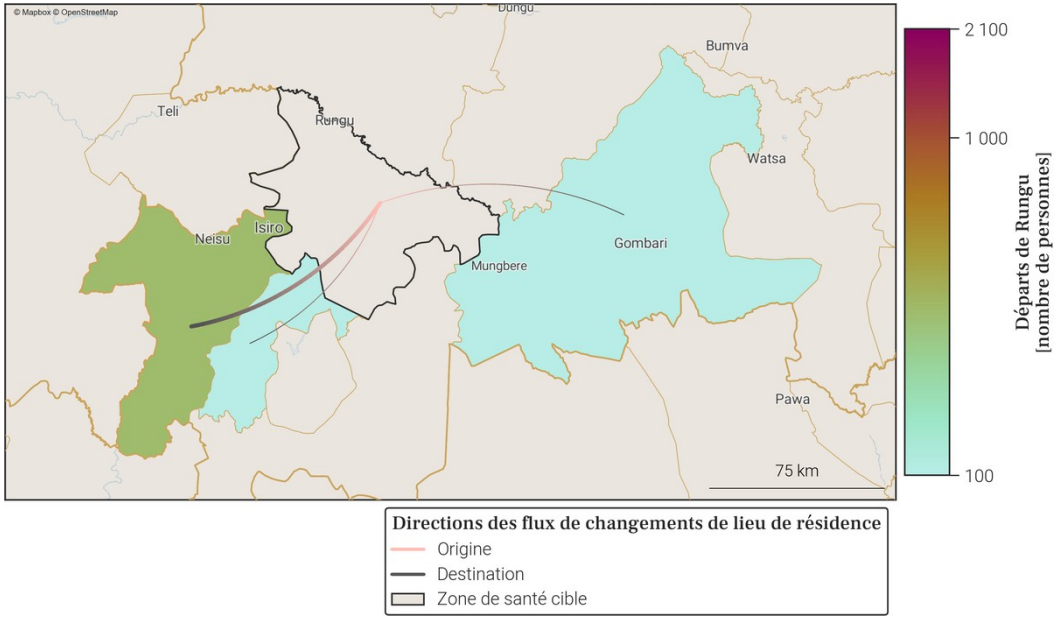

- Le tableau et la carte montrent **seulement une partie du nombre total de personnes qui sont parties de Rungu** au mois de janvier 2026, pour les connexions les plus importantes. En effet, **seuls les départs de plus de 100 personnes de Rungu vers une autre zone de santé sont représentés**. De plus, un maximum de 20 connections (par ordre d'importance) sont disponibles dans le tableau.
- Le nombre total de tout les départs en janvier 2026 est disponible à la place dans la section page 1 : Variations mensuelles des estimations de population et de mobilité, dans le graphe et/ou tableau des estimations de mobilité.

Foreign, Commonwealth & Development Office
vodacom
FLOWMINDER.ORG

43. Localisation de la zone de santé

43.1. Carte des provinces

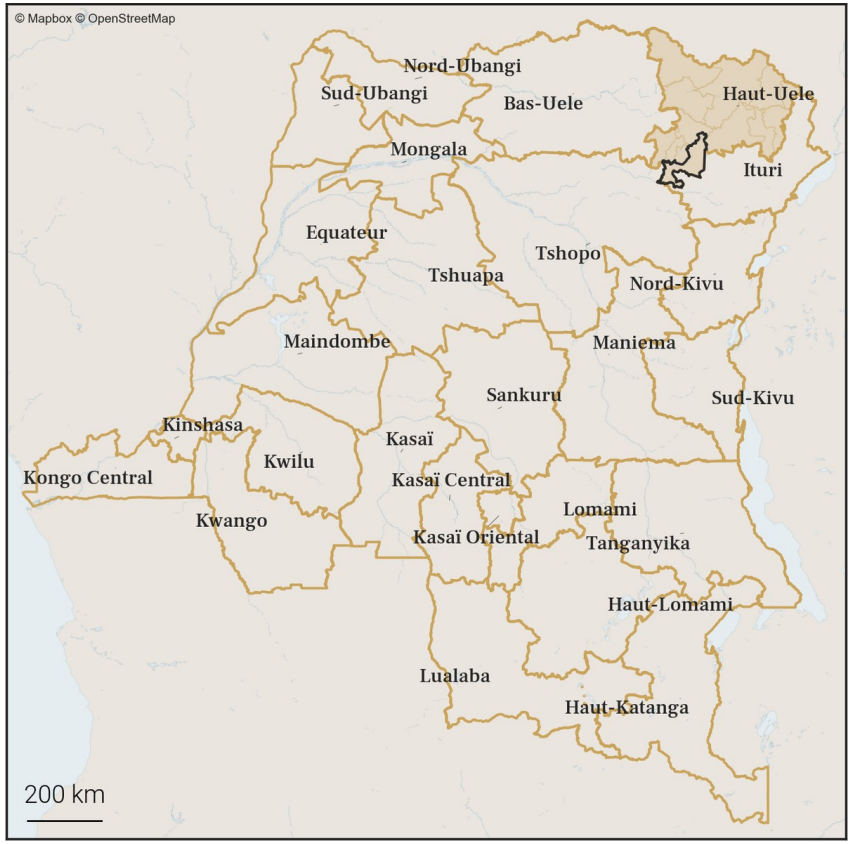

43.2. Carte des zones de santé

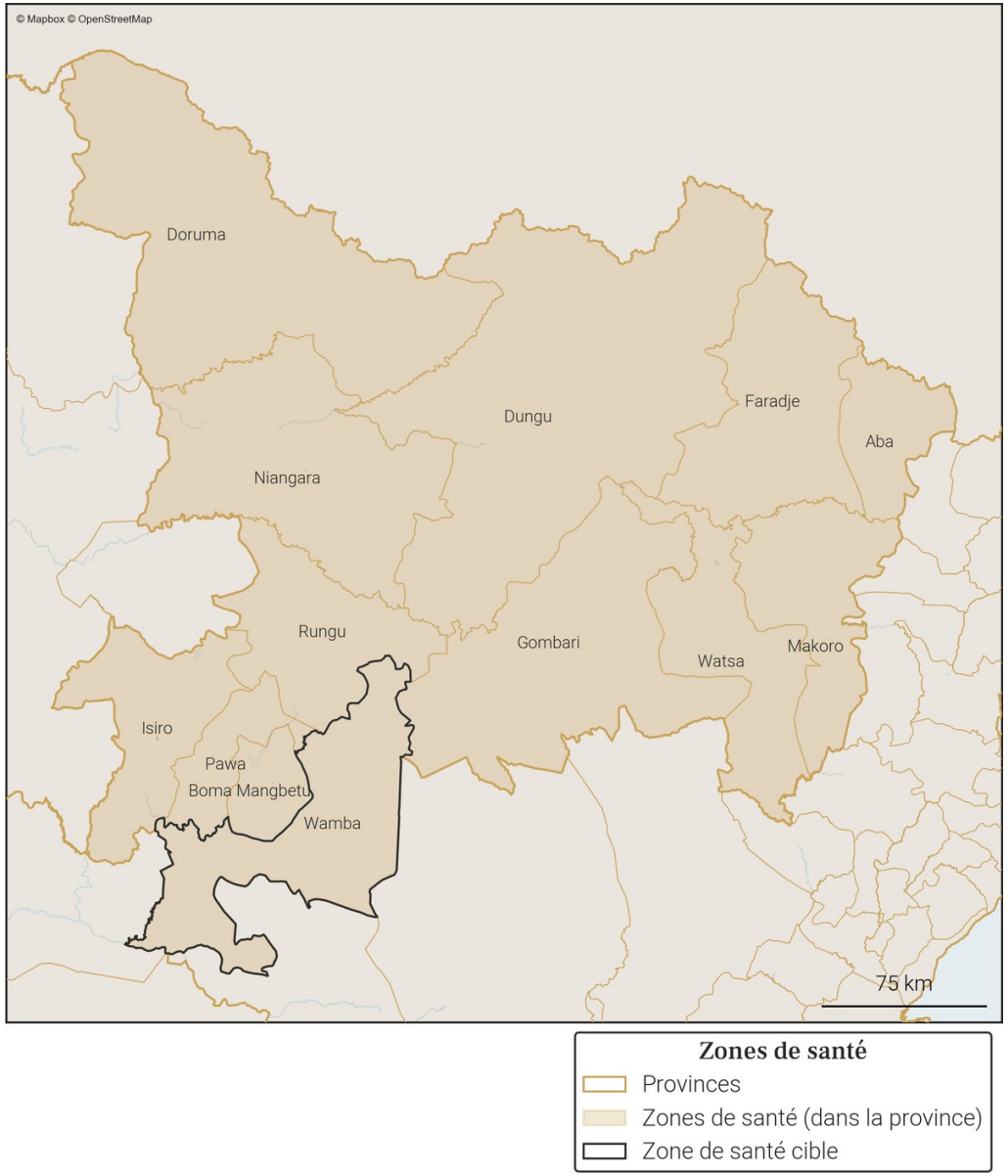

Foreign, Commonwealth & Development Office
vodacom
FLOWMINDER.ORG

44. Variations mensuelles des estimations de population et de mobilité sur une année

44.1. Tableau des estimations de population et de mobilité

Date (année-mois)	Estimation de population (nombre de personnes)	Changement au mois précédent (différence)	Changement au mois précédent (pourcentage)	Arrivées estimées (nombre de personnes)	Départs estimés (nombre de personnes)	Solde migratoire (différence), accroissement naturel exclus
2026-01	**191 000**	**-3 100**	**-1.6%**	**+4 100**	**-7 700**	**-3 600**
2025-12	**194 100**	**+1 800**	**+0.94%**	**+5 300**	**-4 000**	**+1 300**
2025-11	**192 300**	**+700**	**+0.37%**	**+4 400**	**-4 200**	**+200**
2025-10	191 600	0	0.0%	+5 100	-5 700	-600
2025-09	191 600	-1 900	-0.98%	+5 100	-7 500	-2 400
2025-08	193 500	+3 600	+1.9%	+7 600	-4 500	+3 100
2025-07	189 900	+1 400	+0.74%	+6 000	-5 100	+900
2025-06	188 500	+1 500	+0.8%	+4 800	-3 900	+900
2025-05	187 000	-300	-0.16%	+4 800	-5 500	-700
2025-04	187 300	+1 600	+0.86%	+5 600	-4 500	+1 100
2025-03	185 700	+500	+0.27%	+4 200	-4 300	-100
2025-02	185 200	+2 100	+1.15%	+5 200	-3 600	+1 600
2025-01	183 100	-2 100	-1.13%	+4 400	-6 900	-2 500

Taux moyen d'accroissement de la population (TMAP) sur l'année	TMAP sur les 6 premiers mois (janvier 2025 à juillet 2025)	TMAP sur les 6 derniers mois (juillet 2025 à janvier 2026)
+5.24%	+3.31%	+0.59%

44.2. Graphes des estimations de population et de mobilité

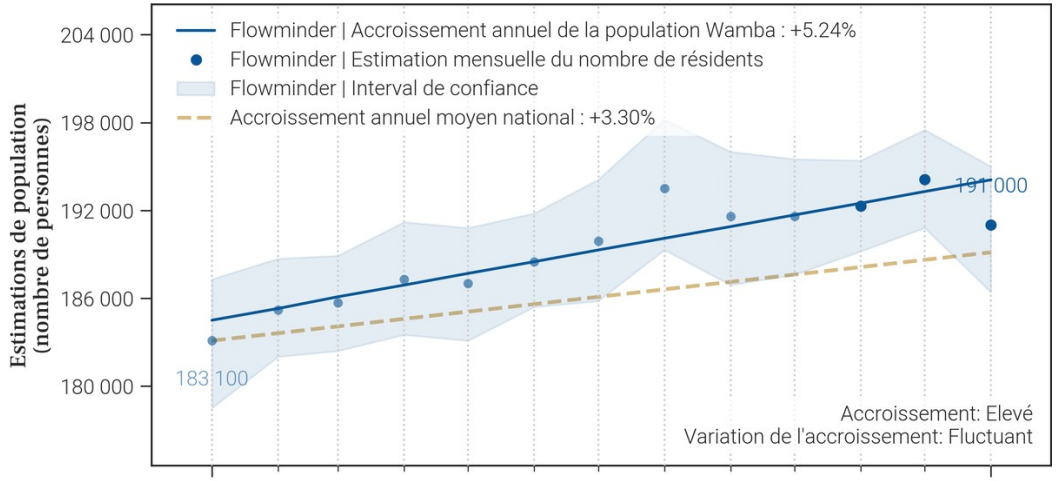

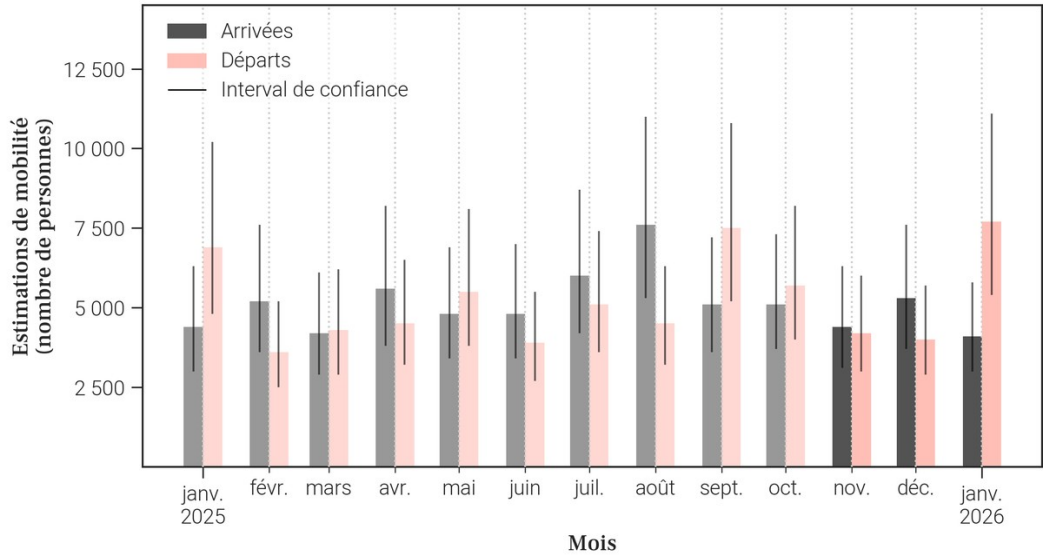

44.3. Données de population rapportées dans DHIS2[1]

Année	Estimation de population de DHIS2 (nombre de personnes)	Changement à l'année précédente (différence)	Changement à l'année précédente (pourcentage)
2025	197 127	+26 366	+15.44%
2024	170 761	X	X

- Le tableau et les graphiques montrent **le nombre de résidents dans Wamba pour le mois de janvier 2026 et les 12 mois précédents**. Un 'résident' désigne ici une personne **ayant passé plus de 2 semaines dans Wamba pour un mois donné**.
- Pour un mois en particulier, **le solde migratoire (arrivées moins les départs) n'est pas égal au changement de population, car il n'inclut pas l'accroissement naturel (naissances et décès)** de la population durant le mois.
- Une attention particulière doit être portée à la **différence d'échelle des axes d'ordonnées** (entre les mesures de population et de mobilité). Une attention particulière doit également être portée au **roulement de la population**, par exemple un large nombre d'arrivées ne changera pas la population de manière significative si le nombre de départs est lui aussi élevé.

Foreign, Commonwealth & Development Office
vodacom
FLOWMINDER.ORG

45. Mobilité : origine des flux importants (flux de plus de 100 personnes uniquement) à destination de Wamba en janvier 2026

45.1. Tableau des estimations d'arrivées janvier 2026

Origine (Province)	Origine (Zone de santé)	Estimation des arrivées : nombre de personnes ayant quitté cette zone de santé pour Wamba	Solde migratoire pour la connection (différence entre arrivées et départs)
Haut-Uele	Pawa	1 100	-1 800
Ituri	Nia Nia	800	0
Haut-Uele	Isiro	700	-900
Haut-Uele	Boma Mangbetu	200	-300
Nord-Kivu	Katwa	200	-300
Tshopo	Bafwagbogbo	200	0
Haut-Uele	Gombari	100	0
Nord-Kivu	Butembo	100	0
Nord-Kivu	Musienene	100	0
Tshopo	Makiso Kisangani	100	0

45.2. Carte des estimations d'arrivées janvier 2026

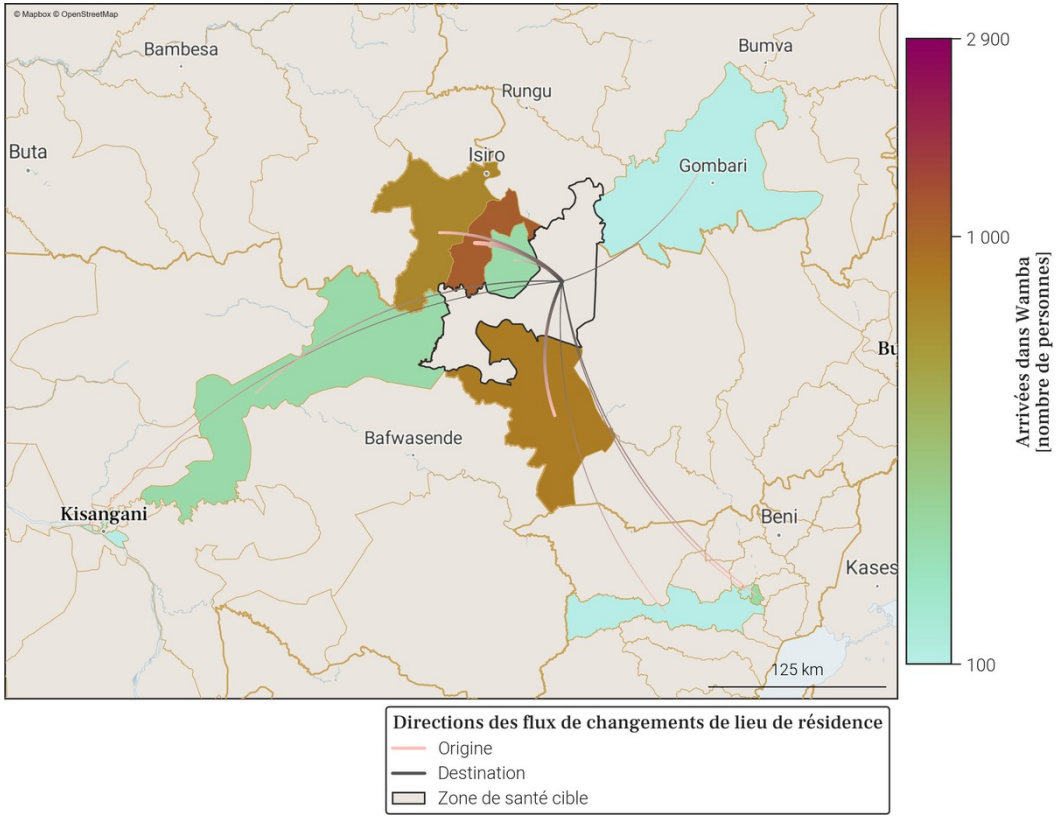

- Le tableau et la carte montrent **seulement une partie du nombre total de personnes qui sont arrivées dans Wamba** au mois de janvier 2026, pour les connexions les plus importantes. En effet, **seules les arrivées de plus de 100 personnes dans Wamba depuis une autre zone de santé sont représentées**. De plus, un maximum de 20 connections (par ordre d'importance) sont disponibles dans le tableau.
- Le nombre total de toutes les arrivées en janvier 2026 est disponible à la place dans la section page 1 : Variations mensuelles des estimations de population et de mobilité, dans le graphe et/ou tableau des estimations de mobilité.

Foreign, Commonwealth & Development Office
vodacom
FLOWMINDER.ORG

46. Mobilité : destinations des flux importants (flux de plus de 100 personnes uniquement) au départ de Wamba en janvier 2026

46.1. Tableau des estimations de départs janvier 2026

Destination (Province)	Destination (Zone de santé)	Estimation des départs : nombre de personnes ayant quitté Wamba pour cette zone de santé	Solde migratoire pour la connection (différence entre arrivées et départs)
Haut-Uele	Pawa	-2 900	-1 800
Haut-Uele	Isiro	-1 600	-900
Ituri	Nia Nia	-800	0
Haut-Uele	Boma Mangbetu	-500	-300
Nord-Kivu	Katwa	-500	-300
Tshopo	Bafwagbogbo	-200	0
Haut-Uele	Gombari	-100	0
Haut-Uele	Watsa	-100	*Pas d'arrivées*
Nord-Kivu	Beni	-100	*Pas d'arrivées*
Nord-Kivu	Butembo	-100	0
Nord-Kivu	Musienene	-100	0
Tshopo	Bafwasende	-100	*Pas d'arrivées*
Tshopo	Kabondo	-100	*Pas d'arrivées*
Tshopo	Makiso Kisangani	-100	0

46.2. Carte des estimations de départs janvier 2026

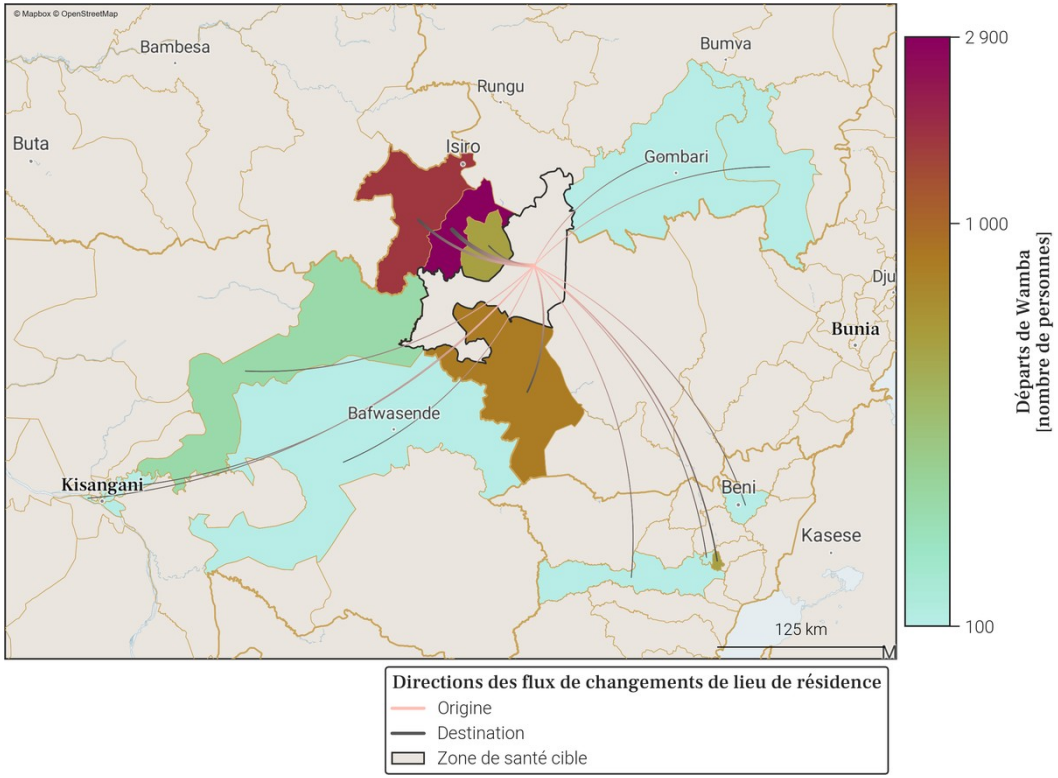

- Le tableau et la carte montrent **seulement une partie du nombre total de personnes qui sont parties de Wamba** au mois de janvier 2026, pour les connexions les plus importantes. En effet, **seuls les départs de plus de 100 personnes de Wamba vers une autre zone de santé sont représentés**. De plus, un maximum de 20 connections (par ordre d'importance) sont disponibles dans le tableau.
- Le nombre total de tout les départs en janvier 2026 est disponible à la place dans la section page 1 : Variations mensuelles des estimations de population et de mobilité, dans le graphe et/ou tableau des estimations de mobilité.

Foreign, Commonwealth & Development Office
vodacom
FLOWMINDER.ORG

47. Localisation de la zone de santé

47.1. Carte des provinces

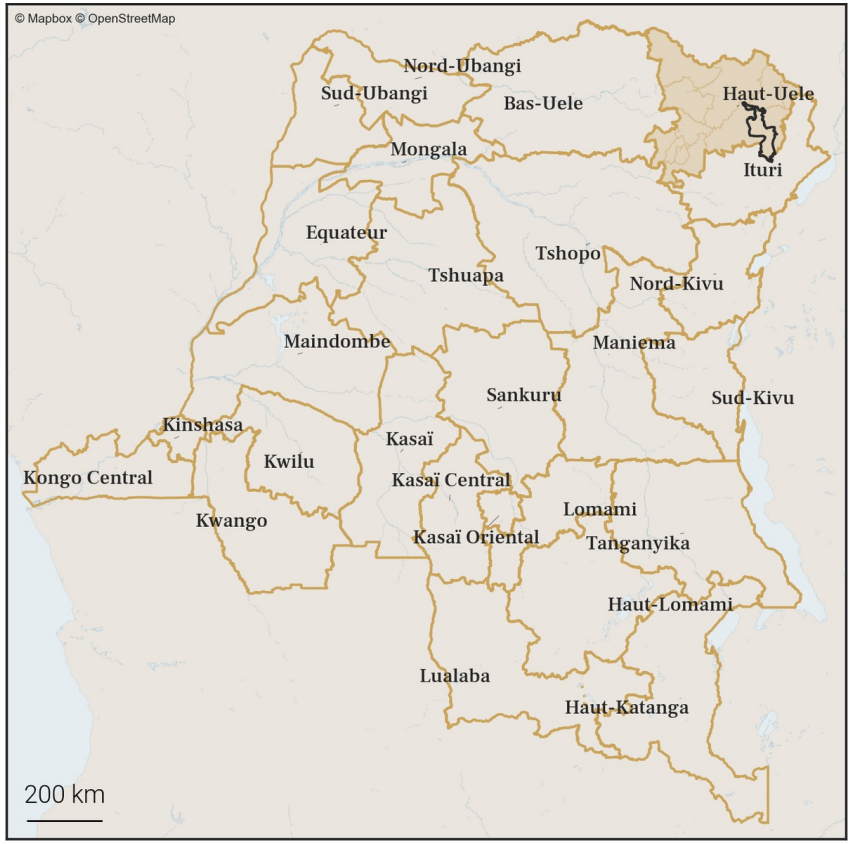

47.2. Carte des zones de santé

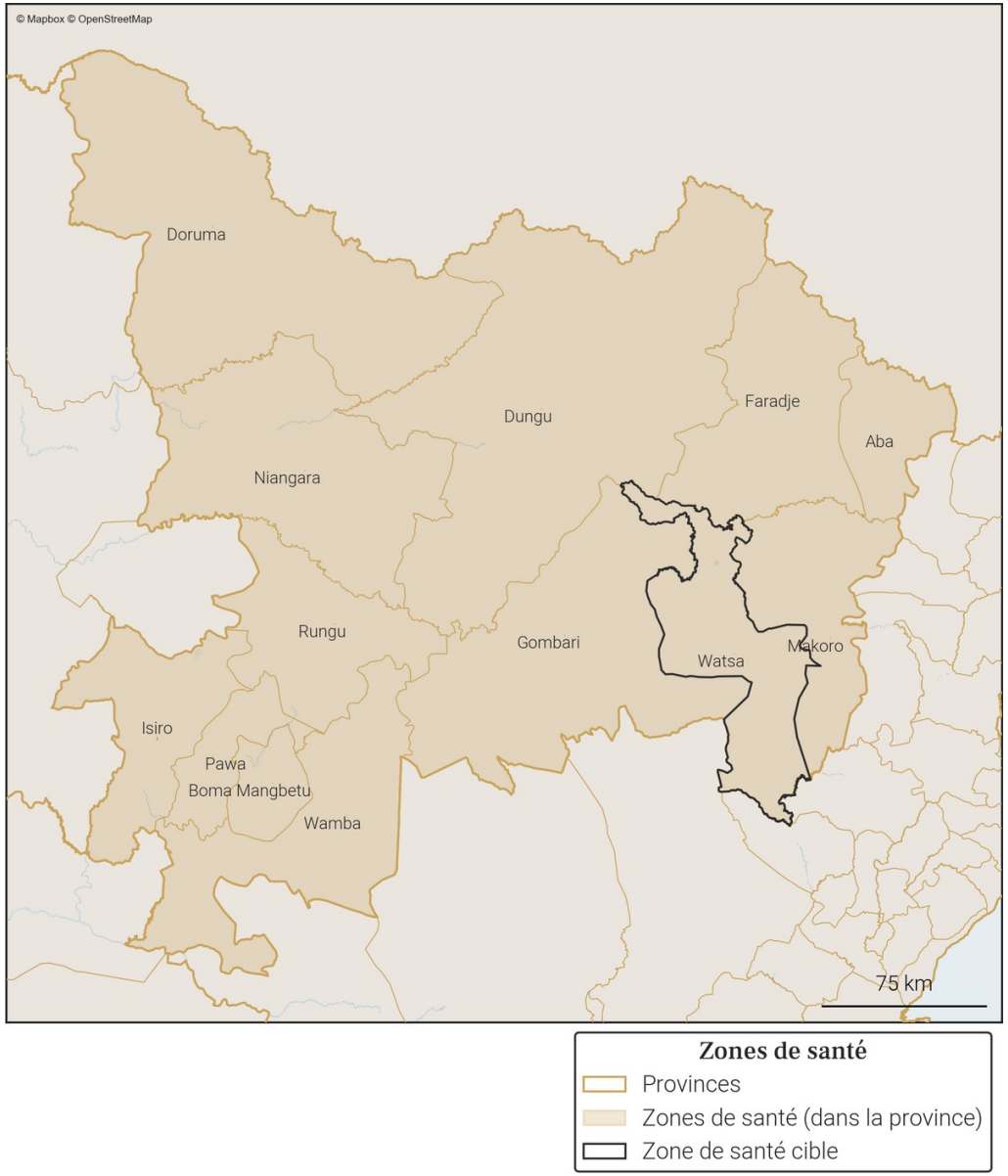

Foreign, Commonwealth & Development Office
vodacom
FLOWMINDER.ORG

48. Variations mensuelles des estimations de population et de mobilité sur une année

48.1. Tableau des estimations de population et de mobilité

Date (année-mois)	Estimation de population (nombre de personnes)	Changement au mois précédent (différence)	Changement au mois précédent (pourcentage)	Arrivées estimées (nombre de personnes)	Départs estimés (nombre de personnes)	Solde migratoire (différence), accroissement naturel exclus
2026-01	**258 800**	**-2 200**	**-0.84%**	**+10 400**	**-13 300**	**-2 900**
2025-12	**261 000**	**-600**	**-0.23%**	**+9 300**	**-10 600**	**-1 300**
2025-11	**261 600**	**+400**	**+0.15%**	**+9 700**	**-10 000**	**-300**
2025-10	261 200	+900	+0.35%	+10 500	-10 300	+200
2025-09	260 300	+1 800	+0.7%	+13 300	-12 200	+1 100
2025-08	258 500	+1 000	+0.39%	+11 200	-10 800	+400
2025-07	257 500	+1 300	+0.51%	+10 900	-10 300	+600
2025-06	256 200	+900	+0.35%	+9 300	-9 000	+300
2025-05	255 300	+800	+0.31%	+9 800	-9 600	+200
2025-04	254 500	+1 400	+0.55%	+9 500	-8 900	+600
2025-03	253 100	+2 300	+0.92%	+10 200	-8 500	+1 700
2025-02	250 800	+2 000	+0.8%	+9 900	-8 600	+1 300
2025-01	248 800	-1 900	-0.76%	+9 000	-11 500	-2 500

Taux moyen d'accroissement de la population (TMAP) sur l'année	TMAP sur les 6 premiers mois (janvier 2025 à juillet 2025)	TMAP sur les 6 derniers mois (juillet 2025 à janvier 2026)
+4.7%	+3.37%	+0.85%

48.2. Graphes des estimations de population et de mobilité

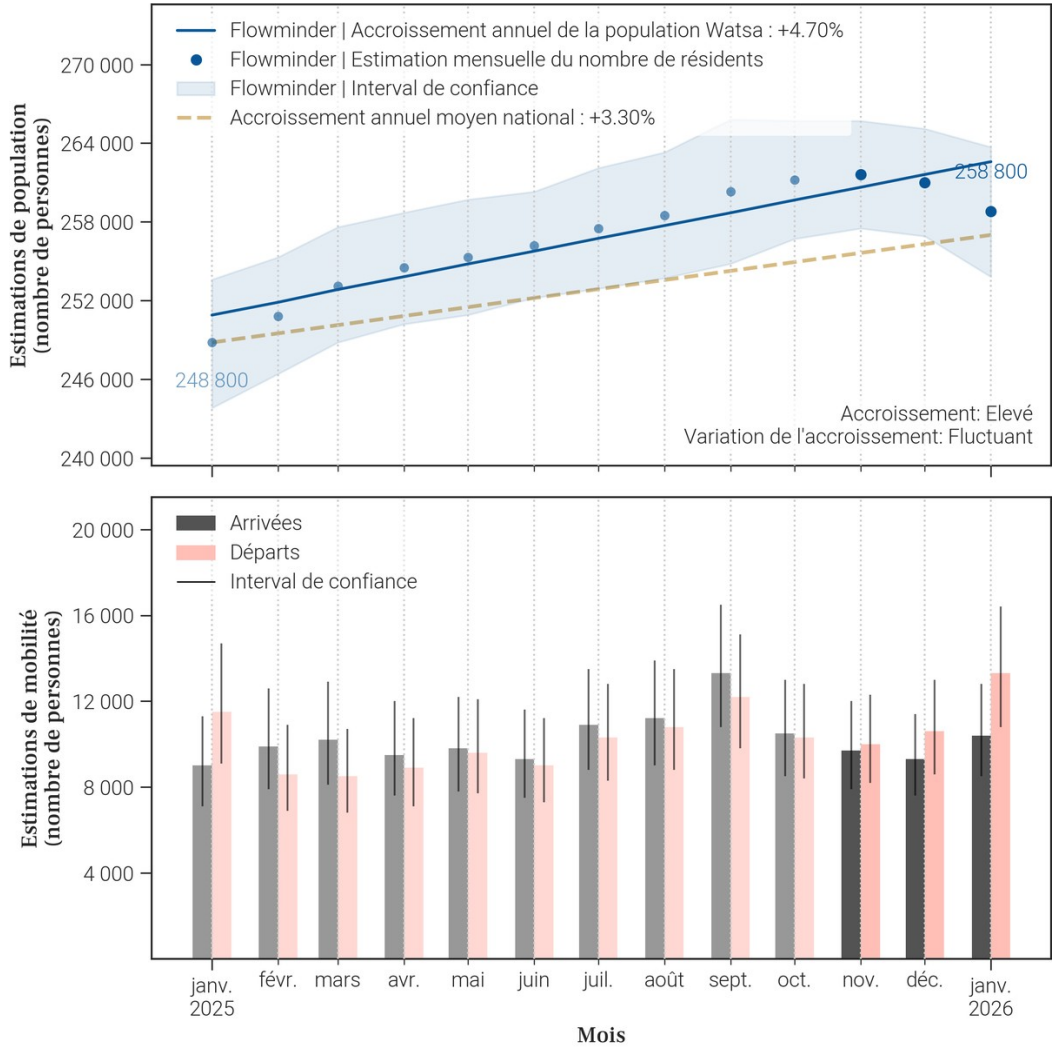

48.3. Données de population rapportées dans DHIS2[1]

Année	Estimation de population de DHIS2 (nombre de personnes)	Changement à l'année précédente (différence)	Changement à l'année précédente (pourcentage)
2025	522 787	+164 300	+45.83%
2024	358 487	X	X

- Le tableau et les graphiques montrent **le nombre de résidents dans Watsa pour le mois de janvier 2026 et les 12 mois précédents**. Un 'résident' désigne ici une personne **ayant passé plus de 2 semaines dans Watsa pour un mois donné**.
- Pour un mois en particulier, **le solde migratoire (arrivées moins les départs) n'est pas égal au changement de population, car il n'inclut pas l'accroissement naturel (naissances et décès)** de la population durant le mois.
- Une attention particulière doit être portée à la **différence d'échelle des axes d'ordonnées** (entre les mesures de population et de mobilité). Une attention particulière doit également être portée au **roulement de la population**, par exemple un large nombre d'arrivées ne changera pas la population de manière significative si le nombre de départs est lui aussi élevé.

Foreign, Commonwealth & Development Office
vodacom
FLOWMINDER.ORG

49. Mobilité : origine des flux importants (flux de plus de 100 personnes uniquement) à destination de Watsa en janvier 2026

49.1. Tableau des estimations d'arrivées janvier 2026

Origine (Province)	Origine (Zone de santé)	Estimation des arrivées : nombre de personnes ayant quitté cette zone de santé pour Watsa	Solde migratoire pour la connection (différence entre arrivées et départs)
Haut-Uele	Gombari	2 300	400
Haut-Uele	Makoro	1 700	100
Ituri	Ariwara	700	-500
Ituri	Aru	700	-400
Haut-Uele	Dungu	600	100
Haut-Uele	Isiro	600	-200
Haut-Uele	Faradje	400	-100
Ituri	Mahagi	300	-200
Nord-Kivu	Katwa	300	-500
Haut-Uele	Aba	200	-100
Ituri	Aungba	200	-200
Ituri	Biringi	200	-300
Ituri	Logo	200	-100
Haut-Uele	Wamba	100	*Pas de départs*
Ituri	Adi	100	-200
Ituri	Bunia	100	0
Ituri	Damas	100	0
Ituri	Laybo	100	-100
Ituri	Mongbwalu	100	*Pas de départs*
Ituri	Nyarambe	100	-100

49.2. Carte des estimations d'arrivées janvier 2026

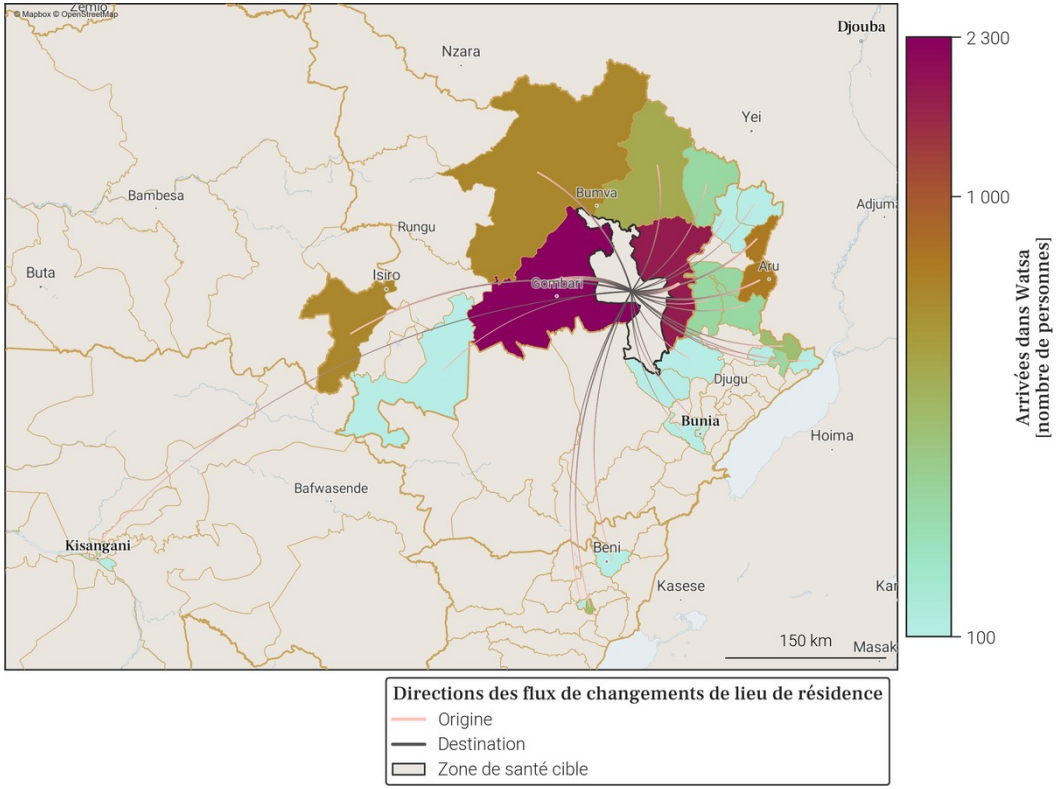

- Le tableau et la carte montrent **seulement une partie du nombre total de personnes qui sont arrivées dans Watsa** au mois de janvier 2026, pour les connexions les plus importantes. En effet, **seules les arrivées de plus de 100 personnes dans Watsa depuis une autre zone de santé sont représentées**. De plus, un maximum de 20 connections (par ordre d'importance) sont disponibles dans le tableau.
- Le nombre total de toutes les arrivées en janvier 2026 est disponible à la place dans la section page 1 : Variations mensuelles des estimations de population et de mobilité, dans le graphe et/ou tableau des estimations de mobilité.

Foreign, Commonwealth & Development Office
vodacom
FLOWMINDER.ORG

50. Mobilité : destinations des flux importants (flux de plus de 100 personnes uniquement) au départ de Watsa en janvier 2026

50.1. Tableau des estimations de départs janvier 2026

Destination (Province)	Destination (Zone de santé)	Estimation des départs : nombre de personnes ayant quitté Watsa pour cette zone de santé	Solde migratoire pour la connection (différence entre arrivées et départs)
Haut-Uele	Gombari	-1 900	400
Haut-Uele	Makoro	-1 600	100
Ituri	Ariwara	-1 200	-500
Ituri	Aru	-1 100	-400
Haut-Uele	Isiro	-800	-200
Nord-Kivu	Katwa	-800	-500
Haut-Uele	Dungu	-500	100
Haut-Uele	Faradje	-500	-100
Ituri	Biringi	-500	-300
Ituri	Mahagi	-500	-200
Ituri	Aungba	-400	-200
Haut-Uele	Aba	-300	-100
Ituri	Adi	-300	-200
Ituri	Logo	-300	-100
Ituri	Laybo	-200	-100
Ituri	Nyarambe	-200	-100
Ituri	Bunia	-100	0
Ituri	Damas	-100	0
Ituri	Kambala	-100	*Pas d'arrivées*
Ituri	Rimba	-100	0

50.2. Carte des estimations de départs janvier 2026

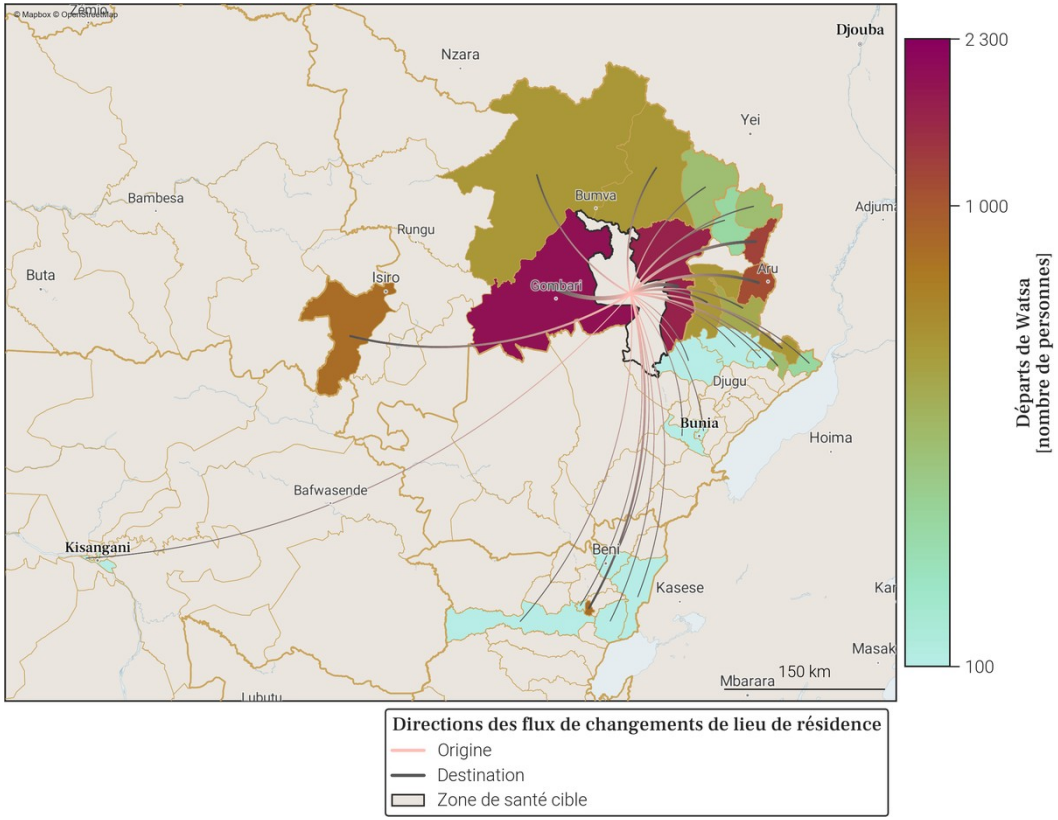

- Le tableau et la carte montrent **seulement une partie du nombre total de personnes qui sont parties de Watsa** au mois de janvier 2026, pour les connexions les plus importantes. En effet, **seuls les départs de plus de 100 personnes de Watsa vers une autre zone de santé sont représentés**. De plus, un maximum de 20 connections (par ordre d'importance) sont disponibles dans le tableau.
- Le nombre total de tout les départs en janvier 2026 est disponible à la place dans la section page 1 : Variations mensuelles des estimations de population et de mobilité, dans le graphe et/ou tableau des estimations de mobilité.

Foreign, Commonwealth & Development Office
vodacom
FLOWMINDER.ORG

Annexe. Sources des données et explications des résultats de population et mobilité

1. Disponibilité des données dans la province

Parmi les 13 zones de santé de Haut-Uele, une n'est pas disponible du fait de la trop faible couverture des données CDR par rapport à la population totale de cette zone.
Il s'agit de la zone de santé de Doruma.

2. Origine des données de population et mobilité

Les données mensuelles de population Flowminder par zone de santé sont basées sur des **1. estimations initiales de population (par zone de santé)**, de **2. mobilité (entre zones de santé)**, ainsi que **3. d'accroissement naturel (par zone de santé)**. Tous ces aspects sont inclus dans la production des estimations mensuelles de population.

1. Les estimations initiales de population sont basées sur des estimations démographiques par province publiées par l'INS[2] et des estimations démographiques par zone de santé publiées par l'OCHA des Nations Unies[3].

2. Les estimations de mobilité sont basées sur des données CDR de Vodacom RDC[4] (CDR - 'Call Detail Records', ou 'métadonnées de téléphonie mobile' en français), ainsi que sur des facteurs d'ajustement et d'échelle dérivés d'enquêtes sur la mobilité[5].

3. L'estimation des facteurs d'accroissement naturel de la population est basée sur des données de perspectives de démographie[2].

Pour plus d'informations veuillez consulter notre site pour la dernière version du rapport méthodologique ainsi que nos notes de publication de données.

3. Comprendre les données et leurs limitations

Nos estimations sont tirées des métadonnées de téléphonie mobile et ont pour but d'aider à affiner les dénominateurs de population en temps voulu. Elles ne couvrent pas toutes les zones de santé et d'importants changements démographiques peuvent passer inaperçus dans les provinces les moins bien couvertes. Cependant, les variations dans le temps, en particulier lorsque les tendances sont stables, peuvent constituer une information précieuse pour la planification.

Références

[1] **DHIS2** : *Ministère de la Santé Publique RDC*. District Health Information Software 2023-2024.
[2] **Annuaire statistique 2020** : *Institut National de la Statistique (INS)*. République démocratique du Congo. Kinshasa.
[3] **Données d'estimation de la population** : *United Nations, Office for the Coordination of Humanitarian Affairs (OCHA)*. RDC - Statistiques des Populations par Zones de Santé 2020.
[4] **Données CDR de Vodacom RDC** : *Vodacom RDC*. Call Detail Records 2020-2025.
[5] **Facteurs d'ajustement et d'échelle dérivés d'enquêtes sur la mobilité** :
[a] *Institut national de la statistique (INS) RDC, WorldPop University of Southampton UK, Kinshasa School for Public Health (KSPH) RDC, Flowminder*. RDC microcensus 2021.
[b] *Flowminder*. Enquête Téléphonique en RDC 2021.

Pour toute question ou information sur les estimations en RDC, les méthodes utilisées dans ce document ou l'analyse de données mobiles, veuillez nous contacter à l'adresse suivante : **rdc@flowminder.org**.

3. Exemple d'estimation de la mobilité pour une zone de santé

Les lieux de séjour mensuels et les déplacements d'un mois à l'autre des abonnés téléphoniques, entre zones de santé, sont dérivés des **données CDR** ('Call Detail Records', ou 'métadonnées de téléphonie mobile' en français)

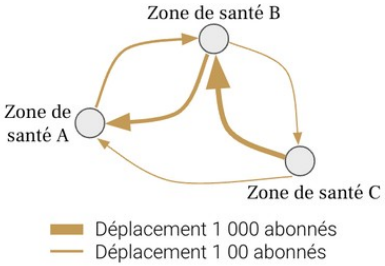

En utilisant des **estimations démographiques**, ainsi que des **facteurs d'ajustement et d'échelle dérivés d'enquêtes sur la mobilité**, les estimations de mobilité peuvent être corrigées et fournies à l'échelle de la population

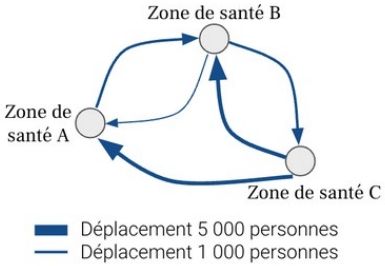

Pour chaque zone de santé, nous pouvons maintenant avoir une idée du nombre de personnes **arrivées** et/ou **parties**, ainsi que leur(s) origine(s) et/ou destination(s), d'un mois à l'autre (exemple pour la **Zone de santé A** ci-dessous)

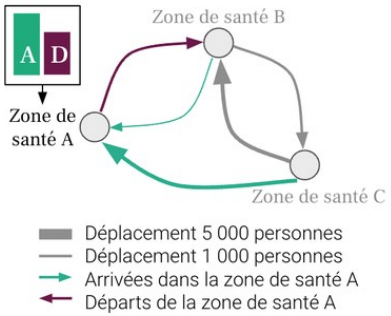

4. Exemple d'estimation de la population pour une zone de santé

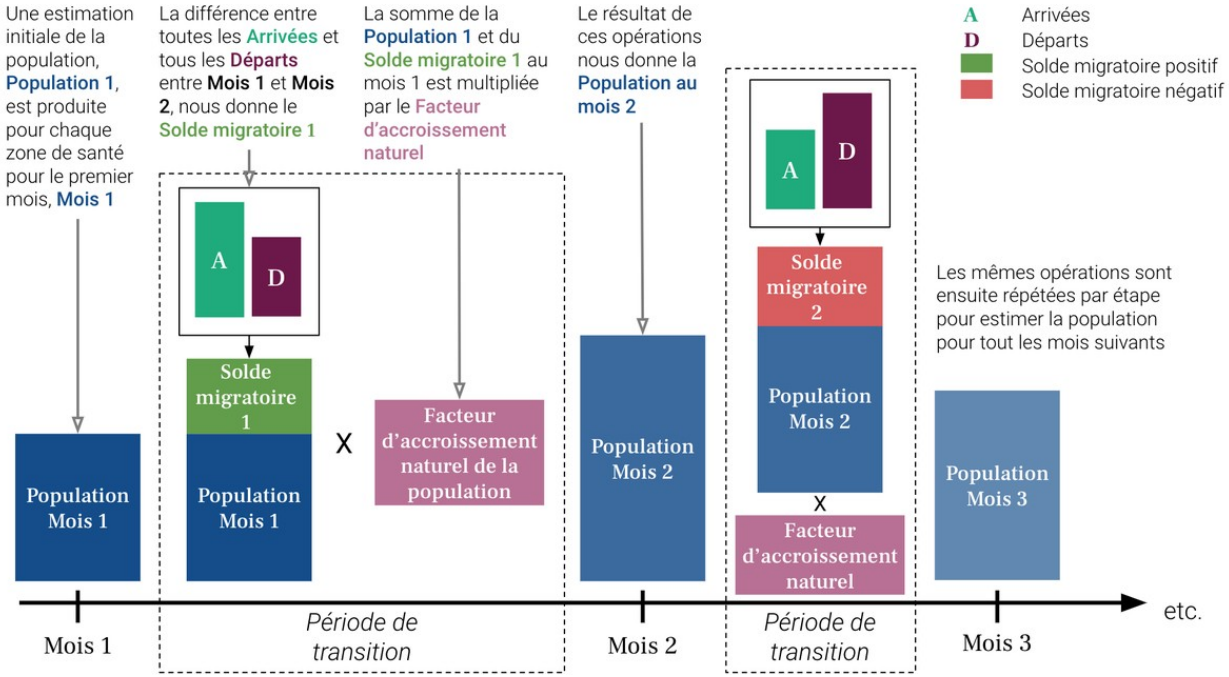

Foreign, Commonwealth & Development Office
vodacom
FLOWMINDER.ORG

FLOWMINDER.ORG

Auteurs

Ce rapport a été produit par la **Fondation Flowminder**, une organisation à but non-lucratif spécialisée dans l'analyse des données de téléphonie mobile, géospatiales et d'enquêtes, à des fins humanitaires et de développement.

Ce rapport a été écrit par Romain Goldenberg et Véronique Lefebvre, avec la contribution de James Harrison, Joachim Jellinek, Roland Hosner, Sophie Delaporte et Apphia Yuma.

Romain Goldenberg a produit et analysé les statistiques de mobilité, réalisé les graphiques et co-rédigé le rapport; Véronique Lefebvre a dirigé l'analyse, interprété les statistiques de mobilité et co-rédigé le rapport ; James Harrison et Joachim Jellinek ont produit les agrégats dérivés des métadonnées de téléphonie mobile pseudonymisées ; Roland Hosner a développé et appliqué le modèle de mise à l'échelle et de correction des biais pour produire ces statistiques ; Sophie Delaporte a contribué à la rédaction des observations, à la traduction et à la visualisation des données, et Apphia Yuma a assuré le soutien et la supervision de l'analyse et du projet.

Remerciements

Nous remercions **Vodacom Congo (RDC)** de nous fournir les métadonnées de téléphonie mobile pseudonymisées qui nous permettre de produire les estimations de population et de mobilité présentées dans ce rapport, à des fins de développement et humanitaire.

Ce rapport n'aurait pas été réalisé sans l'assistance financière du **Ministère des Affaires étrangères, du Commonwealth et du Développement du Royaume-Uni (FCDO UK)** ; nous les remercions de leur soutien.