Impact de la crise en Haïti sur la mobilité

Partie 1 | Estimation de la variation de la population dans la zone métropolitaine de Port-au-Prince (ZMPAP) due à la mobilité, août 2026 à octobre 2026

Figure 1.1. Estimation de la variation de la population par section communale dans la ZMPAP, août 2026 à octobre 2026

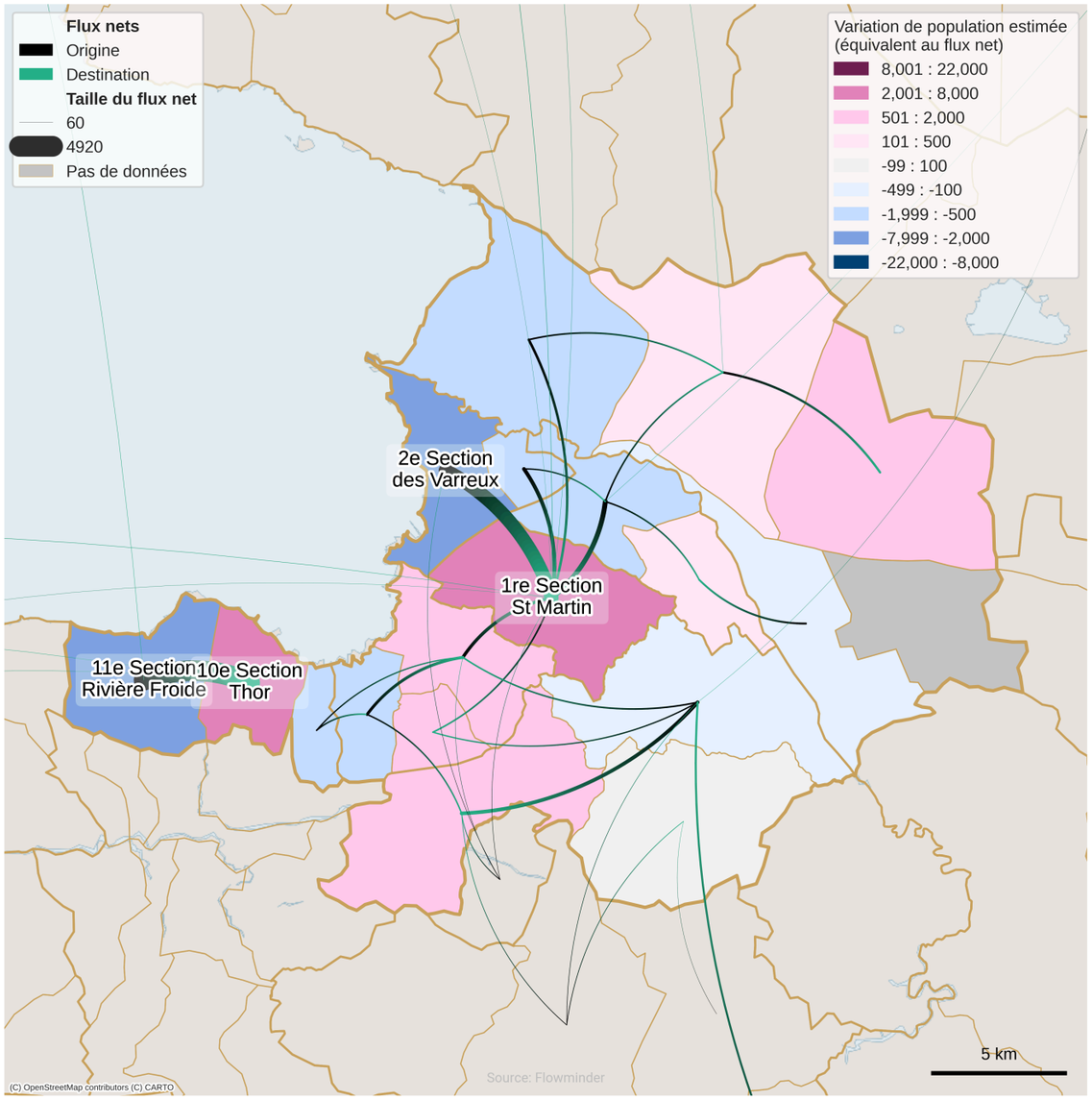

Cette carte montre comment la mobilité entraîne des changements dans les estimations de la population de la ZMPAP. Le nombre de personnes qui se déplacent à l'intérieur, vers et hors de la ZMPAP entraîne une croissance ou un déclin de la population dans chacune des sections communales de la ZMPAP.

Un flux net positif (zones roses) indique une croissance de la population (plus de personnes arrivant dans la section communale que de personnes la quittant).

Un flux net négatif (zones bleues) indique une diminution (plus de personnes quittent la section communale qu'il n'en arrive).

Observations clés (août 2026 à octobre 2026)

1. Les plus fortes baisses de population estimée ont eu lieu dans les sections 11e Section Rivière Froide à Carrefour (-5 940) et 2e Section des Varreux à Cité Soleil (-3 260), principalement en raison de relogements au sein de la ZMPAP (Tableau 1.1).
2. Les plus fortes hausses de population ont été observées dans la 1re Section St Martin à Delmas (+6 460) et dans la 10e Section Thor à Carrefour (+3 530), également principalement dues à des relogements au sein de la ZMPAP.
3. De manière générale, les variations de population dans les sections communales de la ZMPAP ont été entraînées par la mobilité interne au sein de la ZMPAP (Tableau 1.1). Les flux nets sections vers les sections situées en dehors de la ZMPAP étaient inférieurs à 600 personnes dans chaque section communale.

Les variations démographiques au sein des sections de la ZMPAP peuvent être soudaines ; pour replacer les derniers mois dans le contexte des cinq dernières années, veuillez vous reporter à la page 2. Dans l'ensemble, la population de la ZMPAP a légèrement diminué de juillet à octobre 2026, de 330 personnes (voir p. 3 pour la mobilité entre la ZMPAP et le reste d'Haïti, et p. 4 pour une perspective sur cinq ans des variations de population dans la ZMPAP et dans les six autres grandes zones urbaines). Ce rapport utilise notre ensemble de données v5.1, qui repose sur l'analyse de tous les types d'activité liés à la téléphonie mobile (appels, SMS et données). Les estimations pour l'ensemble de la période ont été révisées et ne sont pas directement comparables à celles des rapports précédents. ***Les données utilisées dans ce rapport sont accessibles sur https://haiti.mobility-dashboard.org/***

REMARQUE : En raison d'une couverture partielle et faible des données, les estimations peuvent contenir des biais.

Tableau 1.1. Estimation de la variation de la population dans les sections communales de la ZMPAP, due à la mobilité au sein et en dehors de la ZMPAP, août 2026 à octobre 2026

Commune	Section communale	Variation totale (= flux net)	Flux net pour la section ZMPAP avec d'autres sections ZMPAP	Flux net pour la section ZMPAP avec les sections extérieures
Carrefour	11e Section Rivière Froide	**-5,940**	-5,660	-280
Cité Soleil	2e Section des Varreux	**-3,260**	-3,060	-200
Tabarre	3e Section Bellevue	**-1,890**	-1,760	-130
Croix-Des-Bouquets	1re Section des Varreux	**-1,720**	-1,530	-190
Cité Soleil	1re Section des Varreux	**-1,260**	-1,200	-60
Carrefour	9e Section Bizoton	**-700**	-560	-140
Port-au-Prince	3e Section Martissant	**-620**	-620	-0
Pétion-Ville	5e Section Bellevue Chardonnière	**-430**	-900	480
Croix-Des-Bouquets	3e Section Petit Bois	**-400**	-420	20
Pétion-Ville	4e Section Bellevue la Montagne	**-50**	-250	200
Croix-Des-Bouquets	2e Section des Varreux	**320**	220	90
Tabarre	4e Section Bellevue	**440**	620	-190
Croix-Des-Bouquets	5e Section Petit Bois	**580**	600	-20
Port-au-Prince	2e Section Morne l'Hopital	**1,440**	870	570
Port-au-Prince	1re Section Turgeau	**1,480**	1,380	110
Pétion-Ville	3e Section Etang du Jonc	**1,710**	1,470	240
Carrefour	10e Section Thor	**3,530**	4,060	-530
Delmas	1re Section St Martin	**6,460**	6,750	-280
Croix-Des-Bouquets	4e Section Petit Bois	**Pas de données**	Pas de données	Pas de données

n = 18 sur 19 sections communales avec données

La colonne dorée montre la variation totale de la population par section communale de la ZMPAP, due à la mobilité. Les deux colonnes suivantes la décomposent : mobilité entre sections au sein de la ZMPAP, puis mobilité avec des sections hors ZMPAP. La somme des deux colonnes de droite égale la colonne dorée.

Impact de la crise en Haïti sur la mobilité

Partie 2 | Variation de la population des 10 plus grandes sections communales de la ZMPAP. Aperçu des ~5 dernières années : janvier 2022 à octobre 2026

Figure 2.1. Estimations mensuelles de la population : 1re Section Turgeau (janvier 2022 à octobre 2026)

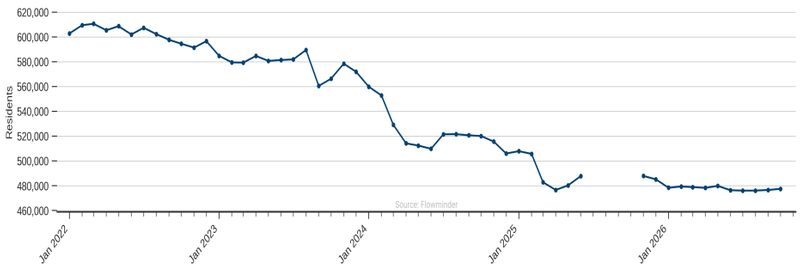

Figure 2.2. Estimations mensuelles de la population : 1re Section St Martin (janvier 2022 à octobre 2026)

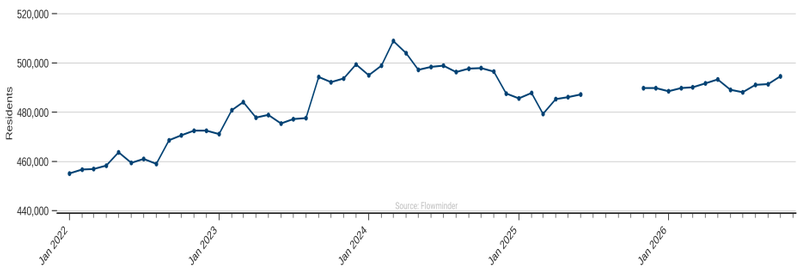

Figure 2.3. Estimations mensuelles de la population : 3e Section Martissant (janvier 2022 à octobre 2026)

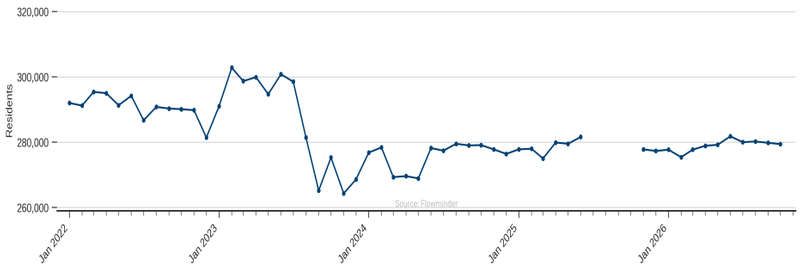

Figure 2.4. Estimations mensuelles de la population : 5e Section Bellevue Chardonnière (janvier 2022 à octobre 2026)

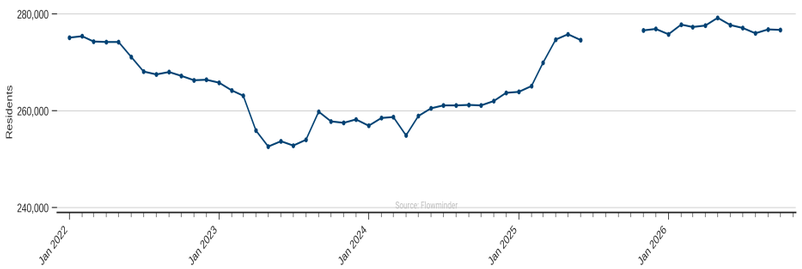

Figure 2.5. Estimations mensuelles de la population : 10e Section Thor (janvier 2022 à octobre 2026)

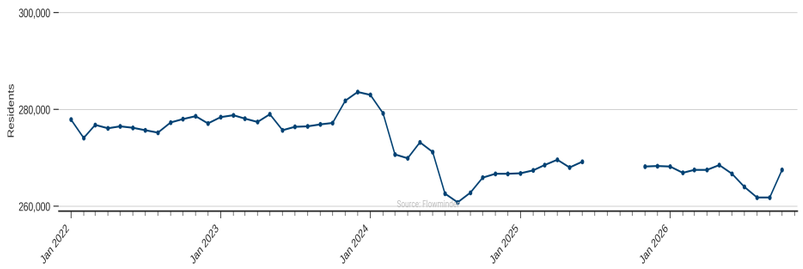

Figure 2.6. Estimations mensuelles de la population : 11e Section Rivière Froide (janvier 2022 à octobre 2026)

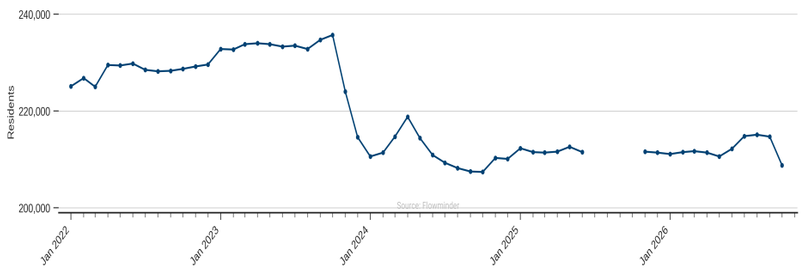

Figure 2.7. Estimations mensuelles de la population : 2e Section Morne l'Hopital (janvier 2022 à octobre 2026)

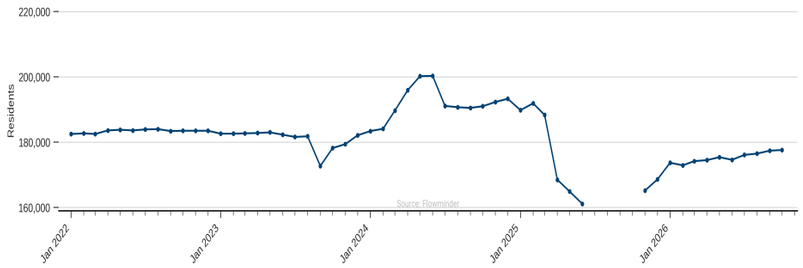

Figure 2.8. Estimations mensuelles de la population : 2e Section des Varreux (janvier 2022 à octobre 2026)

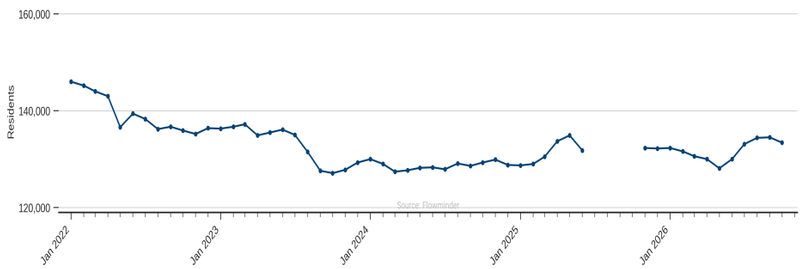

Observations clés (2022 à 2026)

1. Le pipeline Flowminder-Digicel a été interrompu de juin à octobre 2025 ; aucune donnée n'est actuellement disponible pour cette période.
2. La population estimée de la plupart des sections communales de la ZMPAP est restée relativement stable entre novembre 2025 et octobre 2026. Les exceptions sont la 11e Section Rivière Froide, dont la population a diminué en octobre 2026 (Figure 2.6), et la 3e Section Bellevue, dont la population est en baisse depuis le milieu de l'année 2026 (Figure 2.10).
3. La 1re Section Turgeau a perdu environ 100 000 habitants entre janvier 2024 et le début de l'année 2025. Sa population estimée demeure relativement stable depuis novembre 2025.
4. Deux sections affichent une tendance à la hausse de leur population depuis janvier 2022 : la 1re Section St Martin (environ +40 000 habitants) et la 3e Section Étang du Jonc (environ +20 000 habitants).
5. La population estimée de la 11e Section Rivière Froide (Carrefour) a diminué de plus de 20 000 habitants entre fin 2023 et début 2024. Elle est ensuite restée stable jusqu'en juin 2026, avant d'enregistrer une hausse en juillet et une baisse en octobre 2026.

REMARQUE : En raison d'une couverture partielle et faible des données, les estimations peuvent contenir des biais.

Figure 2.9. Estimations mensuelles de la population : 3e Section Etang du Jonc (janvier 2022 à octobre 2026)

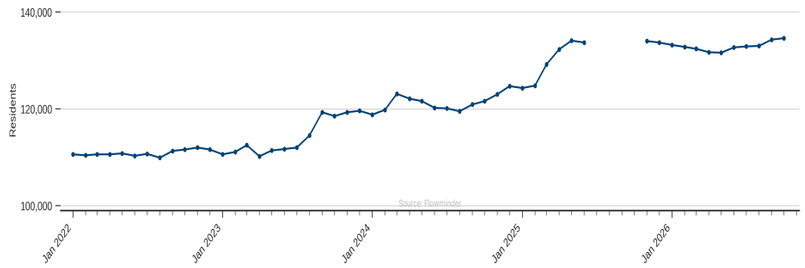

Figure 2.10. Estimations mensuelles de la population : 3e Section Bellevue (janvier 2022 à octobre 2026)

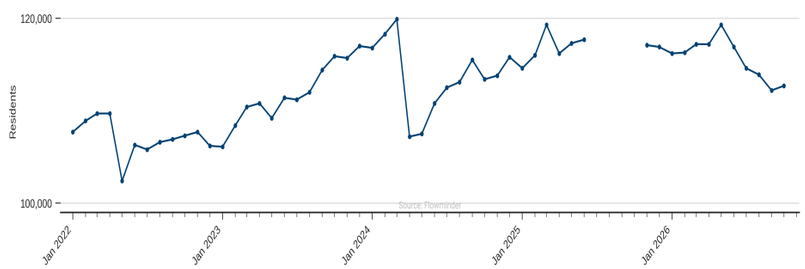

Ces estimations de mobilité proviennent de données anonymes de téléphonie mobile. Il ne s'agit pas d'estimations d'informateurs clés ni d'observations sur le terrain. Si vous n'êtes pas familier avec cette source de données, veuillez lire notre documentation disponible sur **www.flowgeek.org** (en anglais)

info@flowminder.org
@Flowminder

www.flowminder.org
haiti.mobility-dashboard.org

Rapport de **crise prolongée**
Suivi à long terme

Publié : **23 novembre 2026**

Impact de la crise en Haïti sur la mobilité

Partie 3 | Estimation de l'évolution de la population due à la mobilité entre la zone métropolitaine de Port-au-Prince (ZMPAP) et le reste d'Haïti (avril 2026 à octobre 2026)

FLOWMINDER.ORG

Évolution du nombre de résidents de la ZMPAP avril 2026 à juillet 2026 (flux net total) **+940**

Évolution du nombre de résidents de la ZMPAP juillet 2026 à octobre 2026 (flux net total) **-330**

Figure 3.1. Estimation de la variation de la population due à la mobilité avec la ZMPAP par section communale, avril 2026 à juillet 2026

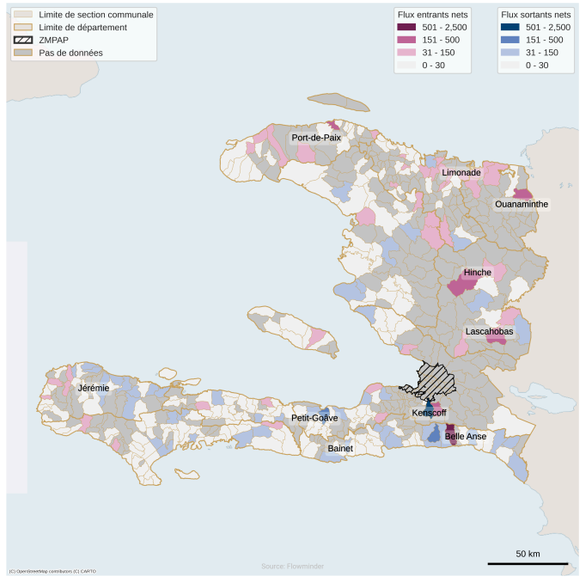

Ces cartes ne montrent que l'impact de la mobilité de la ZMPAP sur l'évolution de la population dans une section communale. Les zones en rose montrent une croissance de la population due à la mobilité avec la ZMPAP (flux net positif = plus d'arrivées dans la section communale que de départs de ces sections communales vers la ZMPAP). Les zones en bleu montrent un déclin de la population dû à la mobilité avec la ZMPAP (flux net négatif = plus de départs de ces sections communales vers la ZMPAP que d'arrivées dans la section communale en provenance de la ZMPAP).

Figure 3.2. Estimation de la variation de la population due à la mobilité avec la ZMPAP par section communale, juillet 2026 à octobre 2026

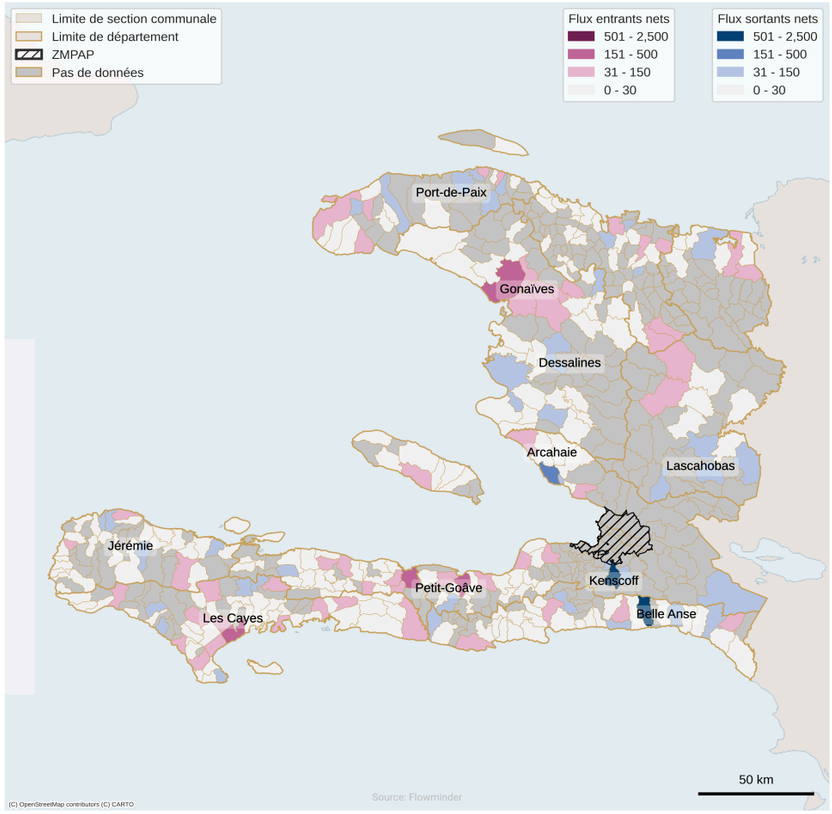

Figure 3.3. Estimation de la variation de la population dans la ZMPAP due à la mobilité, janvier 2022 à octobre 2026

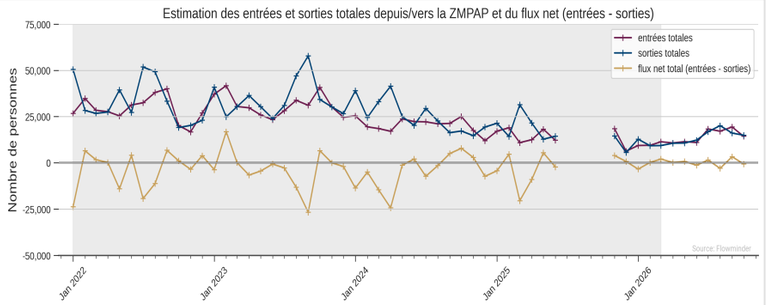

Nombre total de personnes entrant et sortant de la ZMPAP, entraînant une croissance démographique lorsque le flux net est positif (= plus de personnes entrant dans la ZMPAP que de personnes en sortant) ou un déclin démographique lorsque le flux net est négatif (= plus de personnes sortant de la ZMPAP que de personnes en entrant), au cours des cinq dernières années. Total des entrées = nombre total d'arrivées. Total des sorties = nombre total de départs.

Observations clés (avril 2026 à octobre 2026)

1. Le flux net estimé entre la ZMPAP et le reste d'Haïti est demeuré relativement équilibré d'avril à octobre 2026, maintenant la tendance observée depuis décembre 2025. Les flux entrants et sortants restent inférieurs à ceux enregistrés entre 2022 et 2024 (Figure 3.3).
   a. La population estimée de la ZMPAP a augmenté d'avril à juillet 2026 (+940),
   b. La population a ensuite légèrement diminué entre juillet et octobre 2026 (-330).
   c. La population totale de la ZMPAP a connu des fluctuations, mais suit une tendance à la baisse depuis 2022, ne se stabilisant qu'au cours des 12 derniers mois (Figures 3.3 et 4.1).
2. De juillet à octobre 2026, les secteurs présentant un flux net entrant en provenance de la ZMPAP (en rose) se situaient principalement dans les communes de Les Cayes, Petit-Goâve, Gonaïves et Miragoâne (Tableau 3.1, Figure 3.2). Les sections présentant les flux nets sortants les plus élevés vers la ZMPAP (en bleu) se situaient à Kenscoff et à Belle Anse (Tableau 3.2, Figure 3.2).
3. L'effet de la mobilité avec la ZMPAP sur les populations estimées des sections communales situées ailleurs en Haïti évolue avec le temps. D'avril à juillet 2026, la majorité de la mobilité s'est traduite par des flux nets sortants vers la ZMPAP, en particulier vers la péninsule de Tiburon (Fig. 3.1, en bleu). Puis, de juillet à octobre 2026, davantage de sections communales ont enregistré des flux nets entrants en provenance de la ZMPAP (Fig. 3.2 en rose).

REMARQUE : En raison d'une couverture partielle et faible des données, les estimations peuvent contenir des biais.

Tableau 3.1. Sections communales avec la plus forte augmentation de population (flux net entrant) due à la mobilité avec la ZMPAP (juillet 2026 à octobre 2026)

Département	Commune	Section communale	Flux entrants nets
Sud	Les Cayes	1re Section Bourdet	350
Ouest	Petit-Goâve	11e Section Ravine Sèche	240
Artibonite	Gonaïves	2e Section Bassin	160
Nippes	Miragoâne	1re Section Chalon	160
Grande'Anse	Jérémie	9e Section Fond Rouge Torbeck	150

Flux net positif = flux entrant net. Ce tableau résume les sections communales présentant la plus grande différence entre le nombre de personnes arrivées et celles parties, en lien avec la mobilité avec la ZMPAP. Il indique combien de personnes supplémentaires sont entrées dans chaque section communale en provenance de la ZMPAP, par rapport à celles qui en sont parties pour se rendre dans la ZMPAP.

Tableau 3.2. Sections communales avec la plus grande diminution de population (sortie nette) due à la mobilité avec la ZMPAP (juillet 2026 à octobre 2026)

Département	Commune	Section communale	Flux sortants nets
Ouest	Kenscoff	3e Section Sourcailles	560
Sud-Est	Belle Anse	2e Section Mabriole	530
Ouest	Arcahaie	3e Section des Vases	150
Nord-Ouest	Port-de-Paix	3e Section Aubert	150
Ouest	Kenscoff	5e Section Grand Fond	150

Flux net négatif = flux sortant net (exprimé en valeur positive). Le tableau résume les sections communales présentant la plus grande différence entre le nombre de personnes arrivées et celles parties, en lien avec la mobilité avec la ZMPAP, montrant combien de personnes de plus sont parties qu'arrivées.

Ces estimations de mobilité proviennent de données anonymes de téléphonie mobile. Il ne s'agit pas d'estimations d'informateurs clés ni d'observations sur le terrain. Si vous n'êtes pas familier avec cette source de données, veuillez lire notre documentation disponible sur **www.flowgeek.org** (en anglais)

info@flowminder.org
@Flowminder
www.flowminder.org
haiti.mobility-dashboard.org

Impact de la crise en Haïti sur la mobilité

Partie 4 | Estimation de la variation de la population de 7 grandes zones urbaines due à la mobilité

Aperçu des ~5 dernières années : janvier 2022 à octobre 2026

Tendance de la population urbaine sur environ 5 ans, liée à la mobilité au sein d'Haïti. La population estimée de la ZMPAP a diminué d'environ 145 000 habitants (-4,8 %) depuis janvier 2022. Cette tendance à la baisse a pris fin en novembre 2025, le chiffre se stabilisant autour de 2,9 millions, avant d'enregistrer une légère hausse depuis janvier 2026 (+0,11 %).

Observations clés (2022 à 2026)

1. La population estimée de la ZMPAP a globalement diminué depuis janvier 2022 et se maintient juste en dessous de 2,92 millions depuis mars 2025. Les baisses annuelles les plus importantes ont été enregistrées en 2023 et 2024 (-1,55 % et -1,62 %), et le rythme de cette baisse s'est ralenti en 2025 (-0,63 %).
2. De décembre 2025 à octobre 2026, la population estimée de l'ensemble de la ZMPAP est demeurée relativement stable. Cela reflète une mobilité observée réduite (baisse des flux entrants et sortants) et une mobilité plus équilibrée (baisse des flux nets) avec le reste d'Haïti (Fig. 3.3).
3. Cette stabilité globale masque des variations plus importantes entre les différentes sections communales au sein du ZMPAP. Par exemple, d'août à octobre 2026, la 1re Section St Martin a enregistré une augmentation estimée à 6 460 habitants, tandis que la 11e Section Rivière Froide en a perdu 5 940 (pages 1 et 2).
4. Contrairement à la ZMPAP, la population estimée des autres zones urbaines a augmenté entre janvier 2022 et octobre 2026, à des rythmes variables : Les Cayes +11,8 %, Jacmel +7,1 %, Jérémie +5,2 %, Gonaïves +4,3 %, Cap-Haïtien +2,8 % et Saint-Marc +2,0 %.
5. Entre janvier et octobre 2026, les Gonaïves ont enregistré la plus forte hausse de population (+4 610 habitants ; +1,12 %). Les populations estimées de Saint-Marc et de Jérémie ont légèrement diminué (de moins de 0,3 %), suivant une période de croissance annuelle.

REMARQUE : En raison d'une couverture partielle et faible des données, les estimations peuvent contenir des biais.

Figure 4.1. ZMPAP : estimations mensuelles de la population (janvier 2022 à octobre 2026)

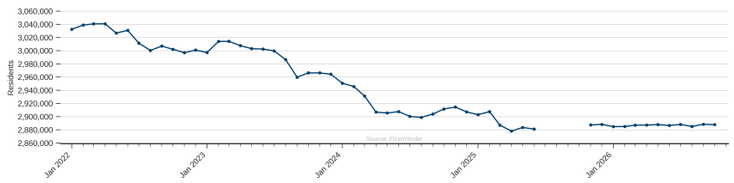

Nombre de résidents de ZMPAP

Date	Population de ZMPAP
Jan 2022	3032430
Jan 2023	2997220
Jan 2024	2950710
Jan 2025	2902910
Jan 2026	2884750
Oct 2026	2887790

Variation annuelle des résidents de ZMPAP

Année	Variation de population, ZMPAP	% de variation, ZMPAP
Jan 2022 - Jan 2023	- 35,210	- 1.16 %
Jan 2023 - Jan 2024	- 46,510	- 1.55 %
Jan 2024 - Jan 2025	- 47,800	- 1.62 %
Jan 2025 - Jan 2026	- 18,160	- 0.63 %
Jan 2026 - Oct 2026	+ 3,040	+ 0.11 %

Figure 4.2. Gonaïves : estimations mensuelles de la population (janvier 2022 à octobre 2026)

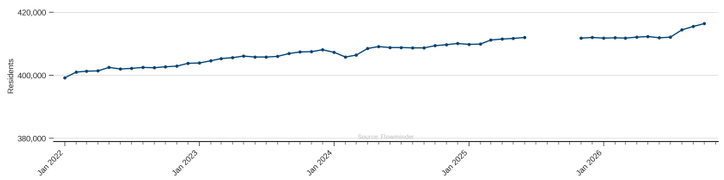

Nombre de résidents de Gonaïves

Date	Population de Gonaïves
Jan 2022	399160
Jan 2023	403940
Jan 2024	407330
Jan 2025	409780
Jan 2026	411770
Oct 2026	416380

Variation annuelle des résidents de Gonaïves

Année	Variation de population, Gonaïves	% de variation, Gonaïves
Jan 2022 - Jan 2023	+ 4,780	+ 1.20 %
Jan 2023 - Jan 2024	+ 3,390	+ 0.84 %
Jan 2024 - Jan 2025	+ 2,450	+ 0.60 %
Jan 2025 - Jan 2026	+ 1,990	+ 0.49 %
Jan 2026 - Oct 2026	+ 4,610	+ 1.12 %

Figure 4.3. Cap-Haïtien : estimations mensuelles de la population (janvier 2022 à octobre 2026)

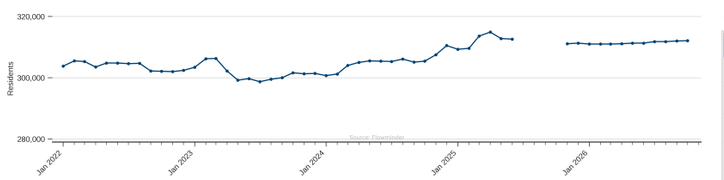

Nombre de résidents de Cap-Haïtien

Date	Population de Cap-Haïtien
Jan 2022	303750
Jan 2023	303380
Jan 2024	300690
Jan 2025	309300
Jan 2026	311040
Oct 2026	312140

Variation annuelle des résidents de Cap-Haïtien

Année	Variation de population, Cap-Haïtien	% de variation, Cap-Haïtien
Jan 2022 - Jan 2023	- 370	- 0.12 %
Jan 2023 - Jan 2024	- 2,690	- 0.89 %
Jan 2024 - Jan 2025	+ 8,610	+ 2.86 %
Jan 2025 - Jan 2026	+ 1,740	+ 0.56 %
Jan 2026 - Oct 2026	+ 1,100	+ 0.35 %

Figure 4.4. Saint-Marc : estimations mensuelles de la population (janvier 2022 à octobre 2026)

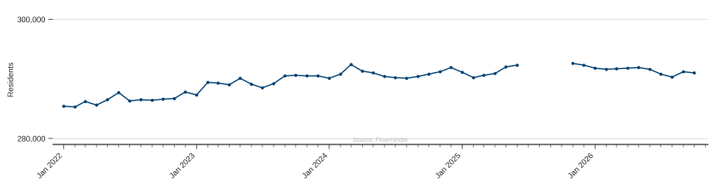

Nombre de résidents de Saint-Marc

Date	Population de Saint-Marc
Jan 2022	285360
Jan 2023	287310
Jan 2024	290070
Jan 2025	291140
Jan 2026	291850
Oct 2026	291050

Variation annuelle des résidents de Saint-Marc

Année	Variation de population, Saint-Marc	% de variation, Saint-Marc
Jan 2022 - Jan 2023	+ 1,950	+ 0.68 %
Jan 2023 - Jan 2024	+ 2,760	+ 0.96 %
Jan 2024 - Jan 2025	+ 1,070	+ 0.37 %
Jan 2025 - Jan 2026	+ 710	+ 0.24 %
Jan 2026 - Oct 2026	- 800	- 0.27 %

Figure 4.5. Jacmel : estimations mensuelles de la population (janvier 2022 à octobre 2026)

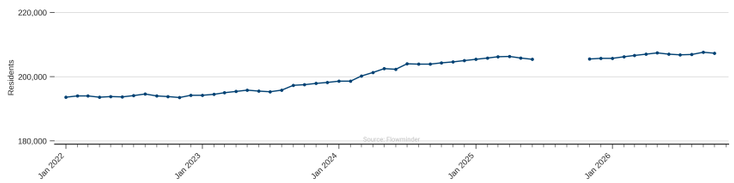

Nombre de résidents de Jacmel

Date	Population de Jacmel
Jan 2022	193600
Jan 2023	194220
Jan 2024	198650
Jan 2025	205440
Jan 2026	205700
Oct 2026	207290

Variation annuelle des résidents de Jacmel

Année	Variation de population, Jacmel	% de variation, Jacmel
Jan 2022 - Jan 2023	+ 620	+ 0.32 %
Jan 2023 - Jan 2024	+ 4,430	+ 2.28 %
Jan 2024 - Jan 2025	+ 6,790	+ 3.42 %
Jan 2025 - Jan 2026	+ 260	+ 0.13 %
Jan 2026 - Oct 2026	+ 1,590	+ 0.77 %

Figure 4.6. Les Cayes : estimations mensuelles de la population (janvier 2022 à octobre 2026)

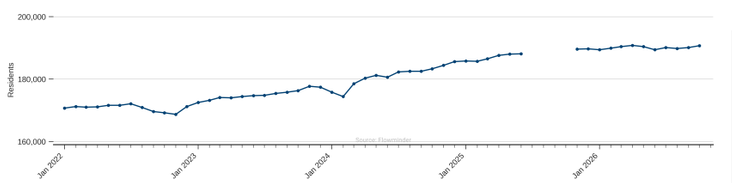

Nombre de résidents de Les Cayes

Date	Population de Les Cayes
Jan 2022	170670
Jan 2023	172530
Jan 2024	175790
Jan 2025	185780
Jan 2026	189430
Oct 2026	190730

Variation annuelle des résidents de Les Cayes

Année	Variation de population, Les Cayes	% de variation, Les Cayes
Jan 2022 - Jan 2023	+ 1,860	+ 1.09 %
Jan 2023 - Jan 2024	+ 3,260	+ 1.89 %
Jan 2024 - Jan 2025	+ 9,990	+ 5.68 %
Jan 2025 - Jan 2026	+ 3,650	+ 1.96 %
Jan 2026 - Oct 2026	+ 1,300	+ 0.69 %

Figure 4.7. Jérémie : estimations mensuelles de la population (janvier 2022 à octobre 2026)

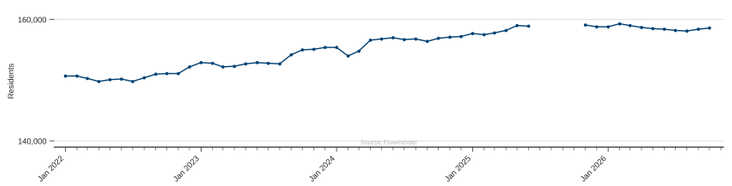

Nombre de résidents de Jérémie

Date	Population de Jérémie
Jan 2022	150730
Jan 2023	152900
Jan 2024	155370
Jan 2025	157730
Jan 2026	158850
Oct 2026	158600

Variation annuelle des résidents de Jérémie

Année	Variation de population, Jérémie	% de variation, Jérémie
Jan 2022 - Jan 2023	+ 2,170	+ 1.44 %
Jan 2023 - Jan 2024	+ 2,470	+ 1.62 %
Jan 2024 - Jan 2025	+ 2,360	+ 1.52 %
Jan 2025 - Jan 2026	+ 1,120	+ 0.71 %
Jan 2026 - Oct 2026	- 250	- 0.16 %

Ces estimations de mobilité proviennent de données anonymes de téléphonie mobile. Il ne s'agit pas d'estimations d'informateurs clés ni d'observations sur le terrain. Si vous n'êtes pas familier avec cette source de données, veuillez lire notre documentation disponible sur **www.flowgeek.org** (en anglais)

info@flowminder.org
@Flowminder

www.flowminder.org
haiti.mobility-dashboard.org

Impact de la crise en Haïti sur la mobilité
Partie 5 | À propos de ce travail
Contexte et considérations

Auteurs et donateurs

Ce rapport a été rédigé par la Fondation Flowminder.
Ce travail a été rendu possible grâce au financement du Fonds d'Assistance Économique et Sociale (FAES) d'Haïti, du Groupe de la Banque interaméricaine de développement (Groupe BID), ainsi que de la Fondation William et Flora Hewlett.

Remerciements

Cette étude a été rendue possible grâce aux données anonymisées (agrégées) sur l'utilisation des téléphones portables fournies par Digicel Haïti.

Données du rapport

Ce rapport utilise notre ensemble de données v5.1 (documentation, notes de version), disponible sur https://haiti.mobility-dashboard.org.

Nous vous invitons à nous faire part de vos commentaires pour nous aider à améliorer les futurs rapports et les demandes de types d'analyse spécifiques.

Veuillez envoyer un e-mail à info@flowminder.org pour nous faire part de vos commentaires et suggestions, ou si vous avez des besoins analytiques spécifiques que nous pouvons prendre en charge.

REMARQUE : Le flux de données entre Flowminder et Digicel a été interrompu de juin à octobre 2025. Aucune donnée n'est actuellement disponible pour cette période.

REMARQUE : En raison de la couverture partielle et limitée de la population par les données utilisées par Flowminder, les estimations présentées dans ce rapport peuvent comporter des biais. En particulier, pour les départements de l'Artibonite, du Centre, du Nord-Est et du Nord-Ouest, les données ne sont disponibles que pour un nombre limité de sections.

Ce rapport et son contenu ne peuvent être partagés qu'avec la mention de la Fondation Flowminder. L'adaptation est autorisée à condition que les modifications soient indiquées et que la Fondation Flowminder soit citée. L'utilisation du rapport et de son contenu est limitée à des fins humanitaires et de développement.

Exclusion de garantie et limitation de responsabilité *: Dans la mesure du possible, Flowminder propose ce rapport et son contenu en l'état et en fonction de sa disponibilité, et ne fait aucune déclaration ni ne donne aucune garantie de quelque nature que ce soit concernant ce rapport et son contenu, qu'elle soit expresse, implicite, légale ou autre. Cela inclut, sans s'y limiter, les garanties de titre, de qualité marchande, d'adéquation à un usage particulier, d'absence de contrefaçon, d'absence de défauts latents ou autres, d'exactitude ou de présence ou d'absence d'erreurs, qu'elles soient connues ou non ou qu'elles puissent être découvertes. Dans la mesure du possible, Flowminder ne sera en aucun cas responsable, sur la base d'une quelconque théorie juridique (y compris, mais sans s'y limiter, la négligence) ou d'une autre manière, des pertes, coûts, dépenses ou dommages directs, spéciaux, indirects, accessoires, consécutifs, punitifs, exemplaires ou autres résultant de l'utilisation du rapport ou de son contenu, même si Flowminder a été informée de la possibilité de ces pertes, coûts, dépenses ou dommages. L'exclusion de garantie et la limitation de responsabilité prévues ci-dessus doivent être interprétées d'une manière qui, dans la mesure du possible, se rapproche le plus possible d'une exclusion et d'une renonciation absolues à toute responsabilité.*

Confidentialité des données et gouvernance

Aucune donnée personnelle, telle que l'identité, les données démographiques, la localisation, les contacts ou les déplacements d'un individu, n'est mise à la disposition du gouvernement ou de toute autre tierce partie à quelque moment que ce soit. Tous les résultats produits par Flowminder sont des résultats agrégés (par exemple, la densité d'abonnés dans une municipalité donnée), ce qui signifie qu'ils ne contiennent aucune information sur les abonnés individuels.

Ces données sont entièrement anonymisées. Cette approche est conforme au règlement général sur la protection des données de l'Union européenne (UE GDPR 2016/679). Les données sont traitées sur un serveur installé derrière le pare-feu de l'opérateur de réseau mobile en Haïti, et aucune donnée personnelle ne quitte les locaux de l'opérateur.

Considérations sur les données

Les estimations présentées sont notre meilleure évaluation actuelle des mouvements. Cependant, il existe un certain nombre d'incertitudes. Les informations doivent être interprétées en tenant compte des autres données disponibles.

Pour plus d'informations sur nos méthodes, veuillez consulter notre *Rapport méthodologique pour les estimations de la plateforme de données sur la mobilité en Haïti (v5.1)* ici.

Sources des données

- Données pseudonymisées sur l'utilisation des téléphones mobiles : Digicel Haïti
- Produits de données : Flowminder (voir haiti.mobility-dashboard.org)

Rapport(s) précédent(s)

Fondation Flowminder, Juin 2026. Impact de la crise en Haïti sur la mobilité de la population (01 janvier 2022 - 31 mai 2026)

https://www.flowminder.org/resources/publications-reports/haiti-reports-publications/rapport-de-crise-prolongee-impact-de-la-crise-en-haiti-sur-la-mobilite-pour-la-periode-01-janvier-2022-31-mai-2026

Fondation Flowminder, Mars 2025. Impact de la crise en Haïti sur la mobilité de la population (01 janvier 2020 - 28 février 2025)

https://www.flowminder.org/resources/publications-reports/haiti-reports-publications/rapport-de-crise-prolongee-impact-de-la-crise-en-haiti-sur-la-mobilite-de-la-population-01-janvier-2020-28-fevrier-2025

La citation suivante est requise lors de l'utilisation des données et des informations contenues dans ce rapport :

Fondation Flowminder, novembre 2026. Rapport de crise prolongée : Impact de la crise en Haïti sur la mobilité de la population (01 janvier 2022 - 31 octobre 2026)