MINISTÈRE DE LA SANTÉ PUBLIQUE, HYGIÈNE ET PRÉVOYANCE SOCIALE

PEV Programme Elargi de Vaccination | République Démocratique du Congo

FLOWMINDER.ORG

FLOWMINDER.ORG

Kwango | Rapport provincial

Estimations mensuelles de population et mobilité : Kwango

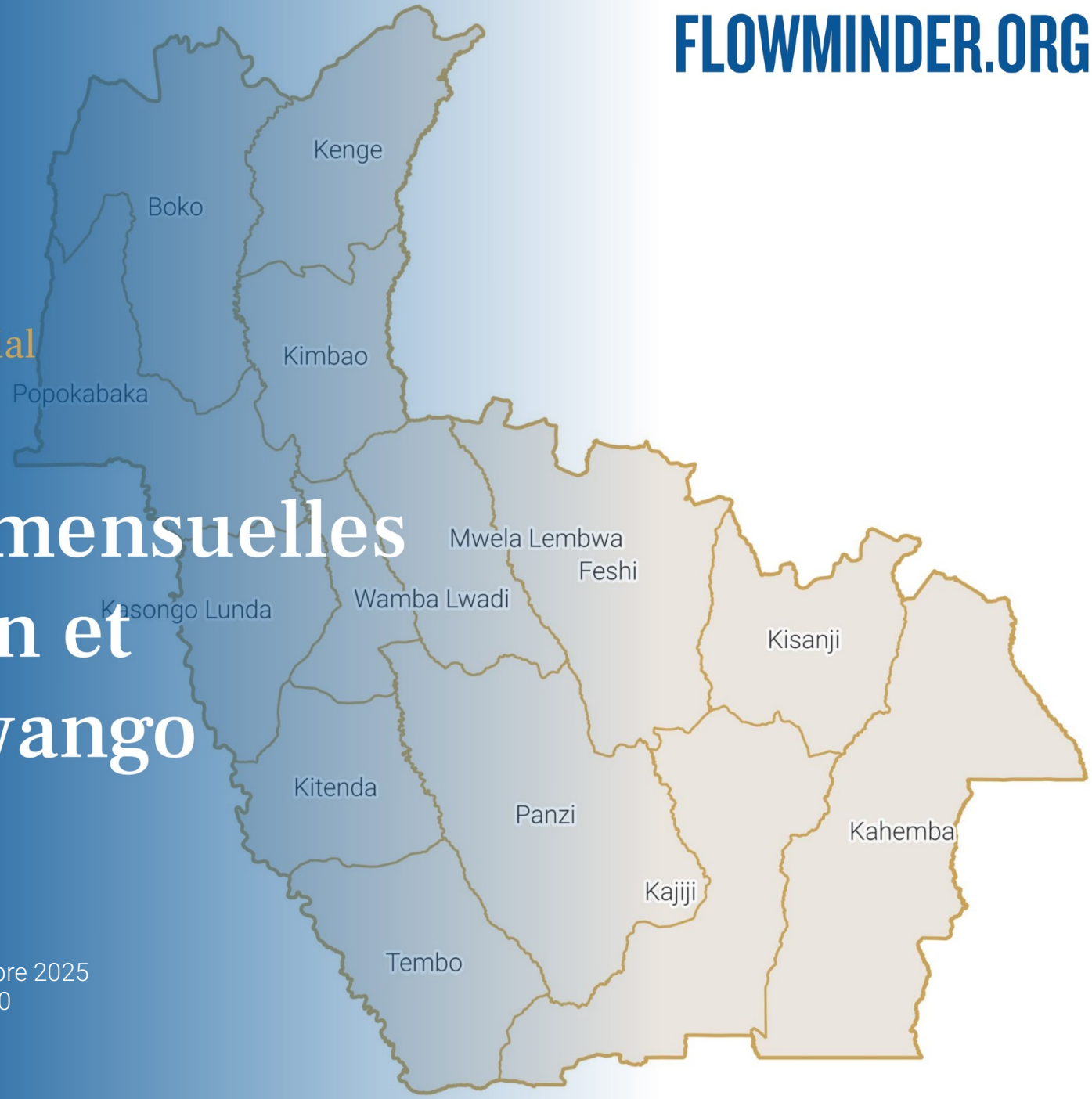

Période d'analyse : décembre 2024 - décembre 2025
Base de données : version des données v. 2.0
Date de publication : février 2026

1. Estimations de mobilité et population : Kwango.

1.1. Flux nets estimés entre la province et les zones de santé extérieures (déc. 2025)

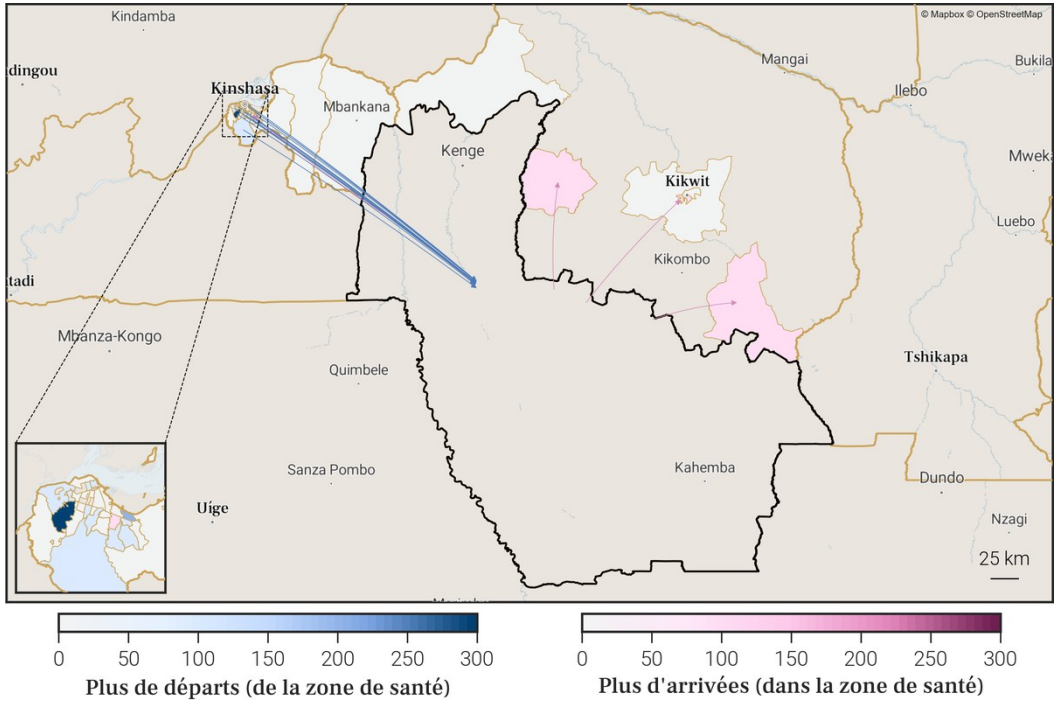

1.2. Estimations de mobilité mensuelles de la province

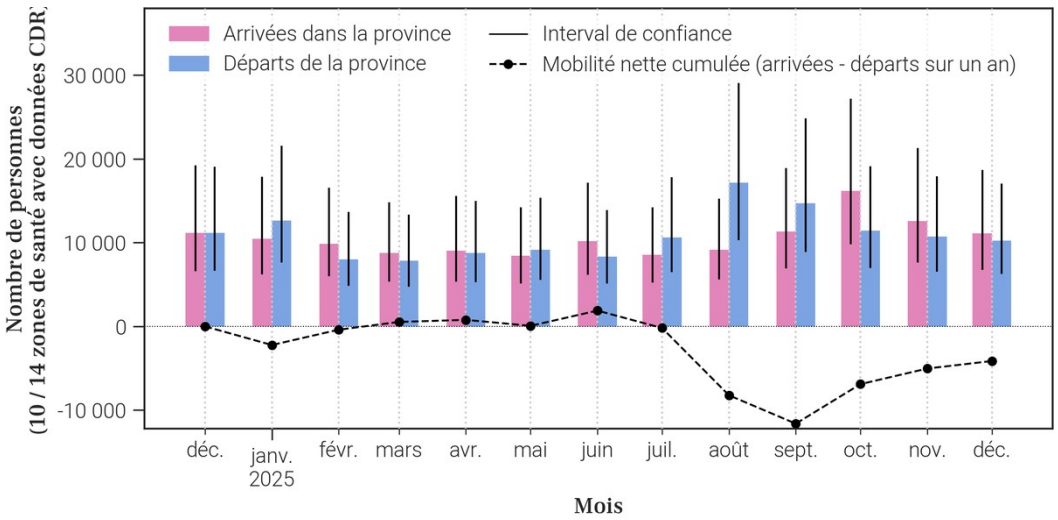

1.3. Flux nets estimés pour chaque zone de santé de la province (déc. 2025)

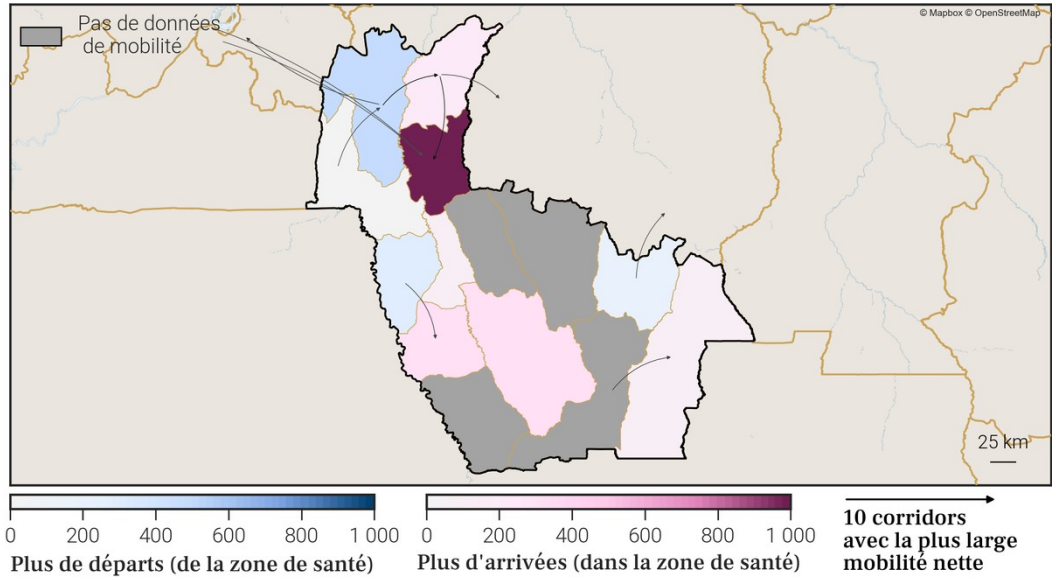

1.4. Estimations de croissance annuelle de la population par zone de santé

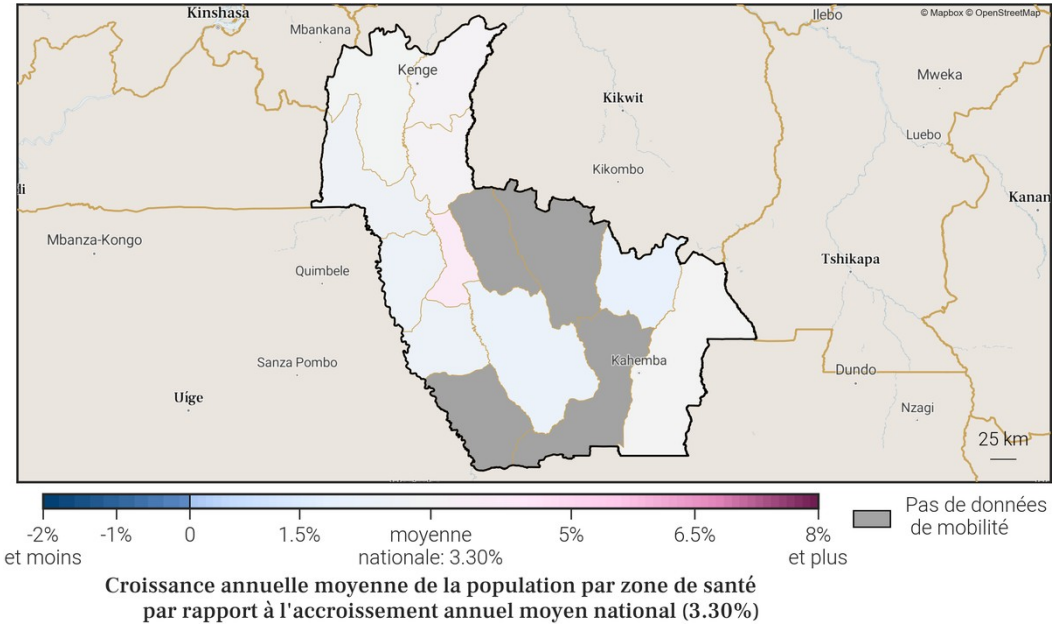

Gavi OIM ONU MIGRATION PEV Programme Elargi de Vaccination République Démocratique du Congo vodacom FLOWMINDER.ORG

3. Localisation de la zone de santé

3.1. Carte des provinces

3.2. Carte des zones de santé

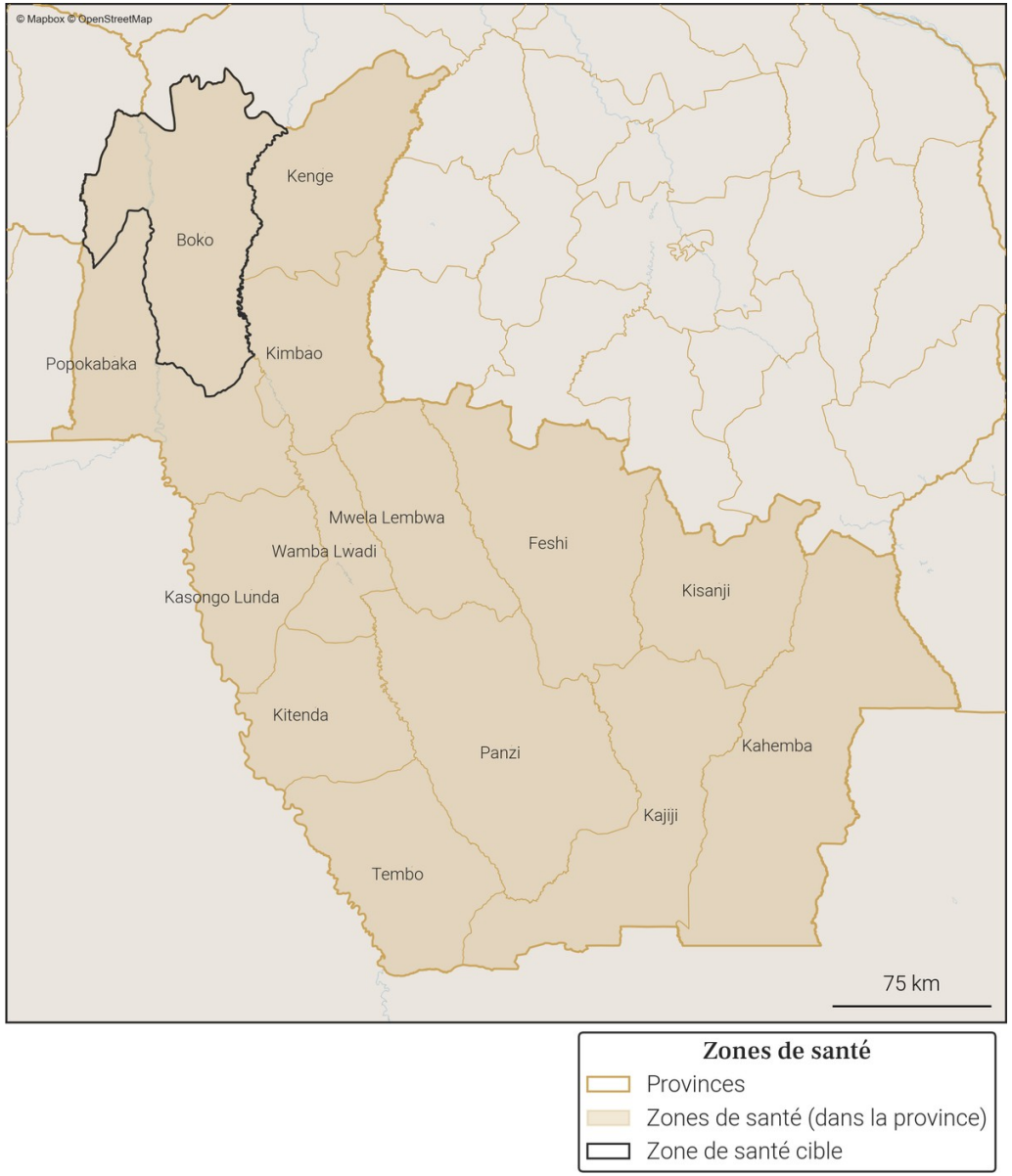

4. Variations mensuelles des estimations de population et de mobilité sur une année

4.1. Tableau des estimations de population et de mobilité

Date (année-mois)	Estimation de population (nombre de personnes)	Changement au mois précédent (différence)	Changement au mois précédent (pourcentage)	Arrivées estimées (nombre de personnes)	Départs estimés (nombre de personnes)	Solde migratoire (différence), accroissement naturel exclus
2025-12	**258 100**	**+100**	**+0.04%**	**+2 500**	**-3 100**	**-600**
2025-11	**258 000**	**+300**	**+0.12%**	**+2 900**	**-3 300**	**-400**
2025-10	**257 700**	**+1 300**	**+0.51%**	**+3 700**	**-3 000**	**+700**
2025-09	256 400	+1 200	+0.47%	+3 400	-3 000	+400
2025-08	255 200	-1 000	-0.39%	+2 700	-4 300	-1 600
2025-07	256 200	+700	+0.27%	+3 000	-3 000	0
2025-06	255 500	+1 100	+0.43%	+3 100	-2 800	+300
2025-05	254 400	+300	+0.12%	+2 700	-3 100	-400
2025-04	254 100	+1 500	+0.59%	+3 400	-2 500	+900
2025-03	252 600	+1 600	+0.64%	+3 000	-2 100	+900
2025-02	251 000	+400	+0.16%	+2 700	-3 000	-300
2025-01	250 600	-900	-0.36%	+3 000	-4 600	-1 600
2024-12	251 500	+500	+0.2%	+3 500	-3 600	-100

Taux moyen d'accroissement de la population (TMAP) sur l'année	TMAP sur les 6 premiers mois (décembre 2024 à juin 2025)	TMAP sur les 6 derniers mois (juin 2025 à décembre 2025)
+3.11%	+1.93%	+1.17%

4.2. Graphes des estimations de population et de mobilité

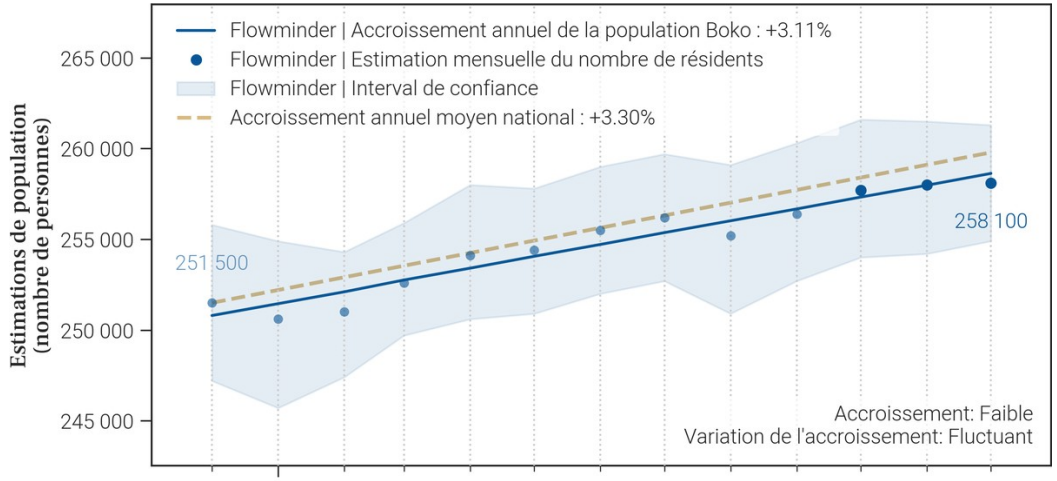

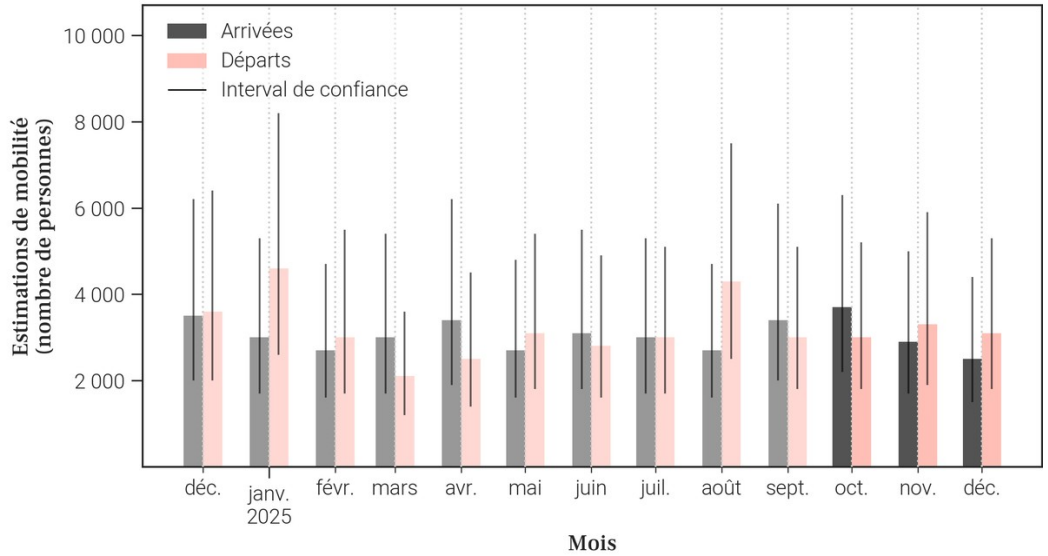

4.3. Données de population rapportées dans DHIS2[1]

Année	Estimation de population de DHIS2 (nombre de personnes)	Changement à l'année précédente (différence)	Changement à l'année précédente (pourcentage)
2025	X	X	X
2024	275 105	X	X

- Le tableau et les graphiques montrent **le nombre de résidents dans Boko pour le mois de décembre 2025 et les 12 mois précédents**. Un 'résident' désigne ici une personne **ayant passé plus de 2 semaines dans Boko pour un mois donné**.
- Pour un mois en particulier, **le solde migratoire (arrivées moins les départs) n'est pas égal au changement de population, car il n'inclut pas l'accroissement naturel (naissances et décès)** de la population durant le mois.
- Une attention particulière doit être portée à la **différence d'échelle des axes d'ordonnées** (entre les mesures de population et de mobilité). Une attention particulière doit également être portée au **roulement de la population**, par exemple un large nombre d'arrivées ne changera pas la population de manière significative si le nombre de départs est lui aussi élevé.

5. Mobilité : origine des flux importants (flux de plus de 100 personnes uniquement) à destination de Boko en décembre 2025

5.1. Tableau des estimations d'arrivées décembre 2025

Origine (Province)	Origine (Zone de santé)	Estimation des arrivées : nombre de personnes ayant quitté cette zone de santé pour Boko	Solde migratoire pour la connection (différence entre arrivées et départs)
Kwango	Kenge	800	-300
Kinshasa	Masina 2	300	0
Kinshasa	Binza Meteo	200	100
Kinshasa	Nsele	200	-100
Kwango	Popokabaka	200	100
Kinshasa	Bandalungwa	100	*Pas de départs*
Kinshasa	Biyela	100	0
Kinshasa	Maluku 2	100	-100
Kinshasa	Masina 1	100	*Pas de départs*
Kwango	Kimbao	100	0

5.2. Carte des estimations d'arrivées décembre 2025

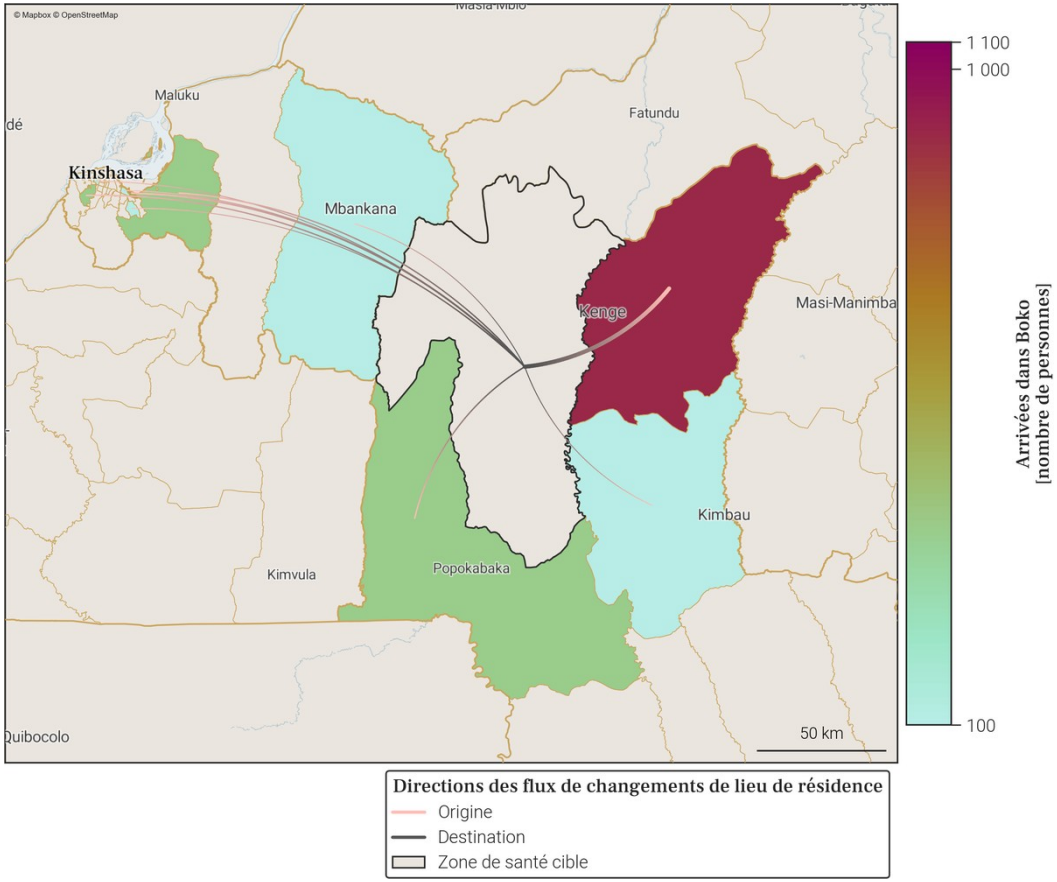

- Le tableau et la carte montrent **seulement une partie du nombre total de personnes qui sont arrivées dans Boko** au mois de décembre 2025, pour les connexions les plus importantes. En effet, **seules les arrivées de plus de 100 personnes dans Boko depuis une autre zone de santé sont représentées**. De plus, un maximum de 20 connections (par ordre d'importance) sont disponibles dans le tableau.
- Le nombre total de toutes les arrivées en décembre 2025 est disponible à la place dans la section page 1 : Variations mensuelles des estimations de population et de mobilité, dans le graphe et/ou tableau des estimations de mobilité.

6. Mobilité : destinations des flux importants (flux de plus de 100 personnes uniquement) au départ de Boko en décembre 2025

6.1. Tableau des estimations de départs décembre 2025

Destination (Province)	Destination (Zone de santé)	Estimation des départs : nombre de personnes ayant quitté Boko pour cette zone de santé	Solde migratoire pour la connection (différence entre arrivées et départs)
Kwango	Kenge	-1 100	-300
Kinshasa	Masina 2	-300	0
Kinshasa	Nsele	-300	-100
Kinshasa	Maluku 2	-200	-100
Kinshasa	Binza Meteo	-100	100
Kinshasa	Biyela	-100	0
Kinshasa	Kikimi	-100	*Pas d'arrivées*
Kinshasa	Kingasani	-100	*Pas d'arrivées*
Kinshasa	Maluku 1	-100	*Pas d'arrivées*
Kinshasa	Ndjili	-100	*Pas d'arrivées*
Kwango	Kimbao	-100	0
Kwango	Popokabaka	-100	100

6.2. Carte des estimations de départs décembre 2025

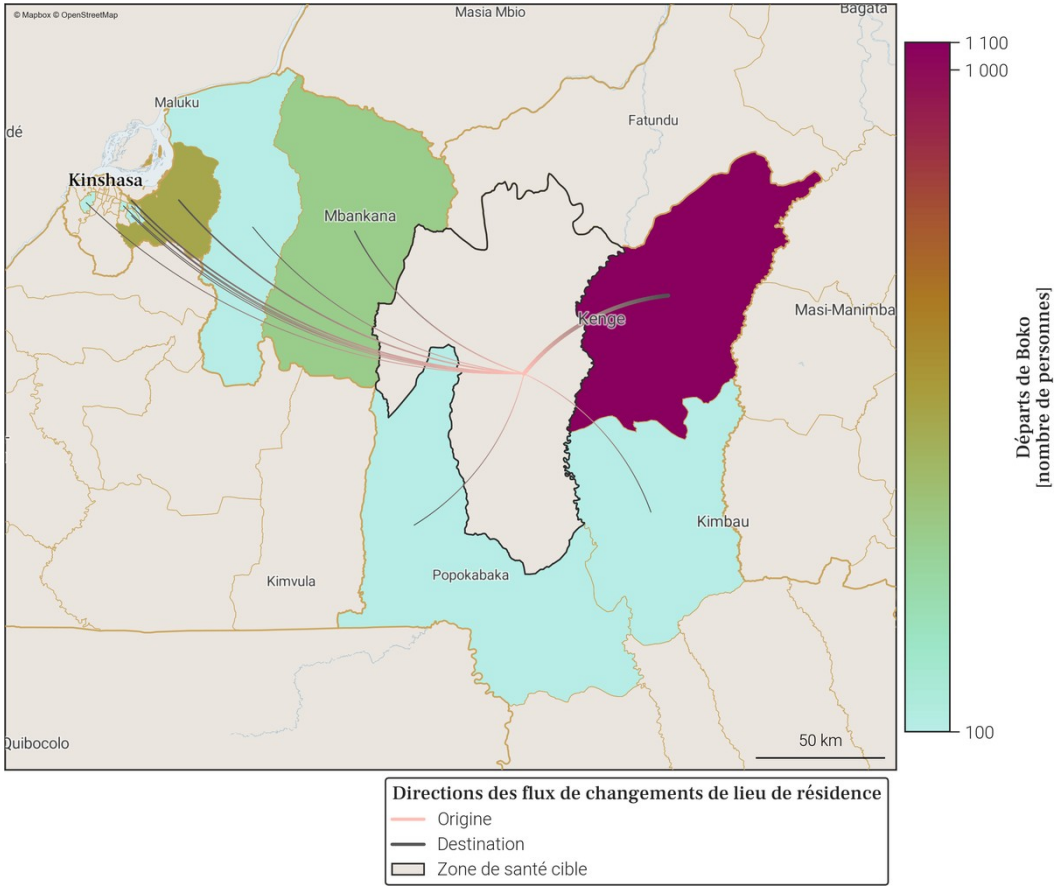

- Le tableau et la carte montrent **seulement une partie du nombre total de personnes qui sont parties de Boko** au mois de décembre 2025, pour les connexions les plus importantes. En effet, **seuls les départs de plus de 100 personnes de Boko vers une autre zone de santé sont représentés**. De plus, un maximum de 20 connections (par ordre d'importance) sont disponibles dans le tableau.
- Le nombre total de tout les départs en décembre 2025 est disponible à la place dans la section page 1 : Variations mensuelles des estimations de population et de mobilité, dans le graphe et/ou tableau des estimations de mobilité.

7. Localisation de la zone de santé

7.1. Carte des provinces

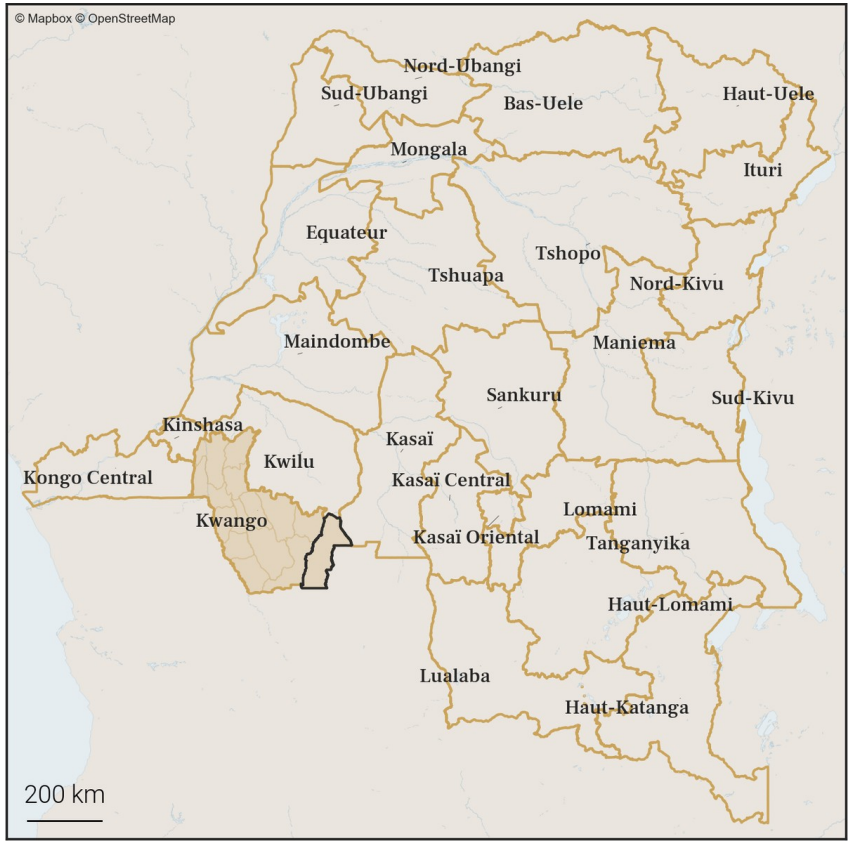

7.2. Carte des zones de santé

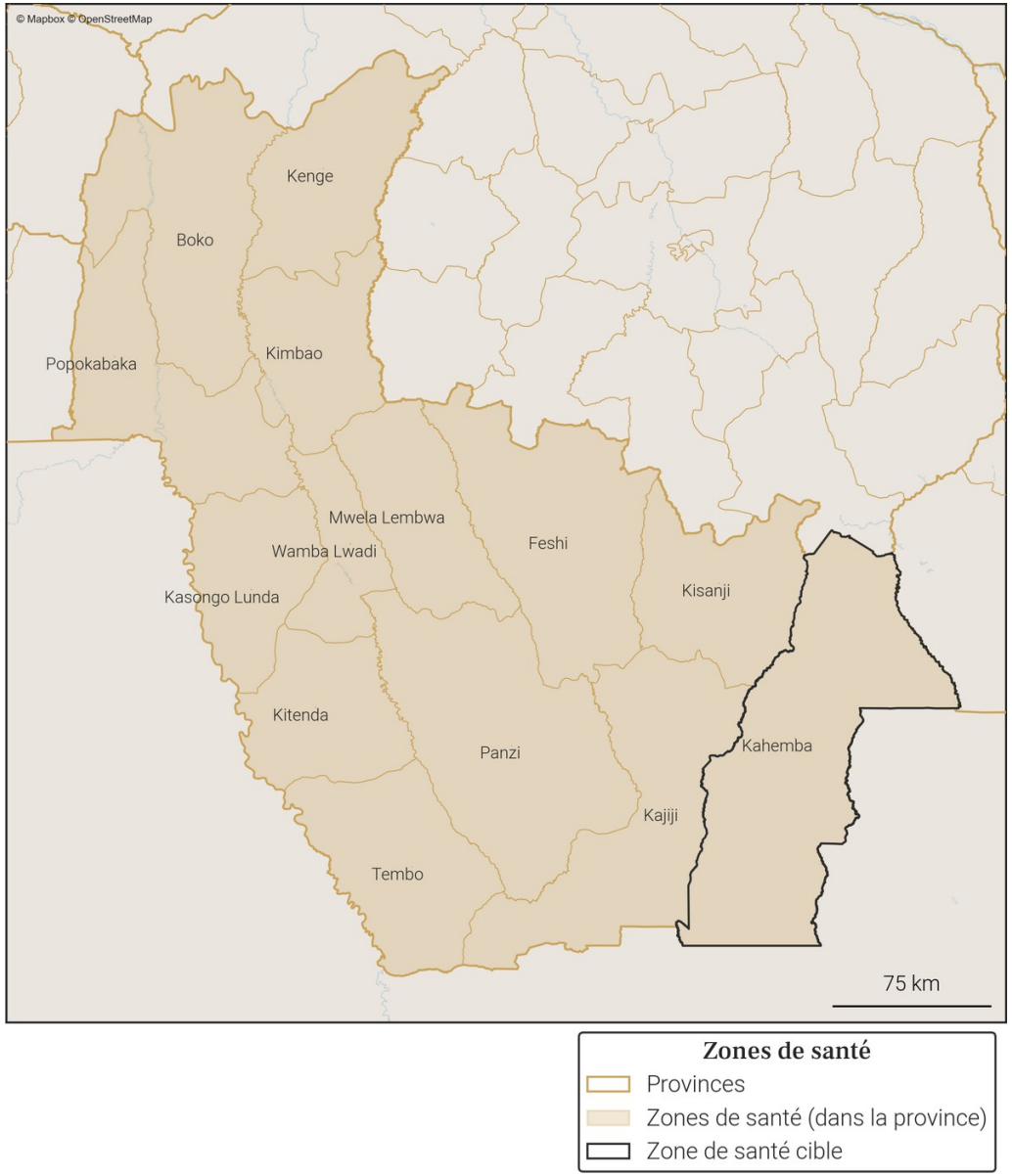

8. Variations mensuelles des estimations de population et de mobilité sur une année

8.1. Tableau des estimations de population et de mobilité

Date (année-mois)	Estimation de population (nombre de personnes)	Changement au mois précédent (différence)	Changement au mois précédent (pourcentage)	Arrivées estimées (nombre de personnes)	Départs estimés (nombre de personnes)	Solde migratoire (différence), accroissement naturel exclus
2025-12	**298 900**	**+900**	**+0.3%**	**+500**	**-400**	**+100**
2025-11	**298 000**	**+500**	**+0.17%**	**+300**	**-600**	**-300**
2025-10	**297 500**	**+800**	**+0.27%**	**+500**	**-500**	**0**
2025-09	296 700	+600	+0.2%	+400	-700	-300
2025-08	296 100	+900	+0.3%	+700	-600	+100
2025-07	295 200	+1 200	+0.41%	+800	-300	+500
2025-06	294 000	+1 100	+0.38%	+300	-100	+200
2025-05	292 900	+600	+0.21%	+200	-300	-100
2025-04	292 300	+800	+0.27%	+300	-200	+100
2025-03	291 500	+600	+0.21%	+200	-400	-200
2025-02	290 900	+400	+0.14%	+300	-700	-400
2025-01	290 500	+600	+0.21%	+600	-800	-200
2024-12	289 900	+900	+0.31%	+700	-600	+100

Taux moyen d'accroissement de la population (TMAP) sur l'année	TMAP sur les 6 premiers mois (décembre 2024 à juin 2025)	TMAP sur les 6 derniers mois (juin 2025 à décembre 2025)
+3.26%	+1.37%	+1.58%

8.2. Graphes des estimations de population et de mobilité

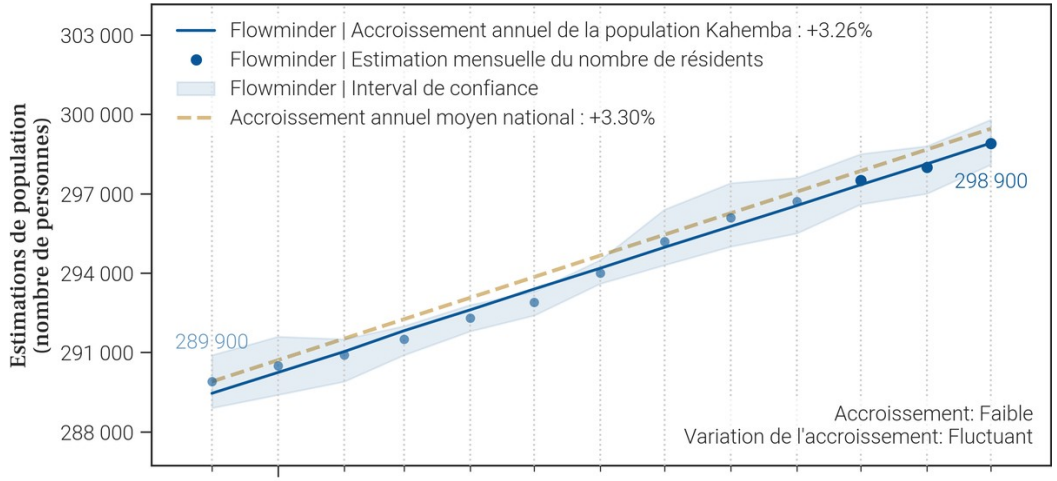

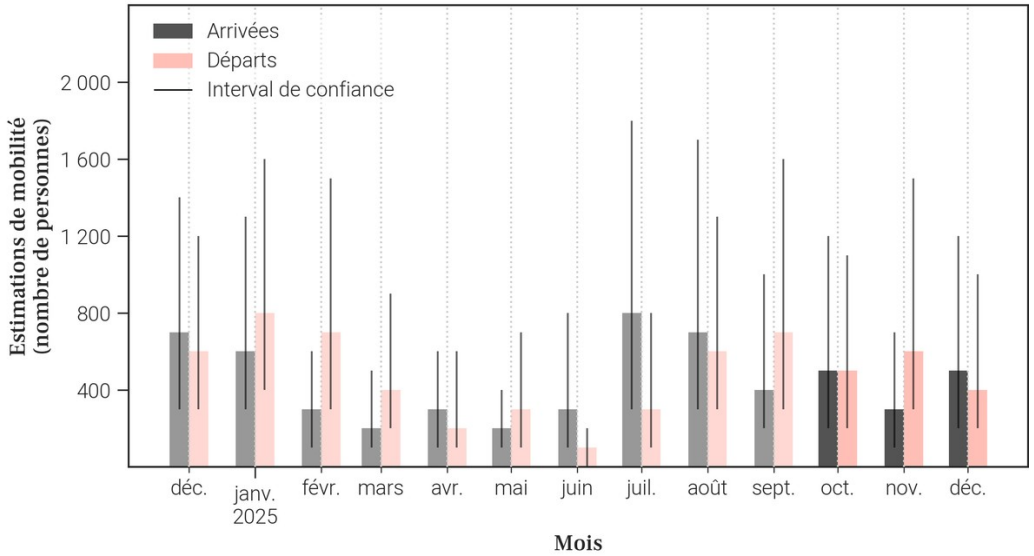

8.3. Données de population rapportées dans DHIS2[1]

Année	Estimation de population de DHIS2 (nombre de personnes)	Changement à l'année précédente (différence)	Changement à l'année précédente (pourcentage)
2025	X	X	X
2024	353 635	X	X

- Le tableau et les graphiques montrent **le nombre de résidents dans Kahemba pour le mois de décembre 2025 et les 12 mois précédents**. Un 'résident' désigne ici une personne **ayant passé plus de 2 semaines dans Kahemba pour un mois donné**.
- Pour un mois en particulier, **le solde migratoire (arrivées moins les départs) n'est pas égal au changement de population, car il n'inclut pas l'accroissement naturel (naissances et décès)** de la population durant le mois.
- Une attention particulière doit être portée à la **différence d'échelle des axes d'ordonnées** (entre les mesures de population et de mobilité). Une attention particulière doit également être portée au **roulement de la population**, par exemple un large nombre d'arrivées ne changera pas la population de manière significative si le nombre de départs est lui aussi élevé.

9. Mobilité : origine des flux importants (flux de plus de 100 personnes uniquement) à destination de Kahemba en décembre 2025

9.1. Tableau des estimations d'arrivées décembre 2025

Origine (Province)	Origine (Zone de santé)	Estimation des arrivées : nombre de personnes ayant quitté cette zone de santé pour Kahemba	Solde migratoire pour la connection (différence entre arrivées et départs)
Kwango	Kajiji	200	*Pas de départs*
Kwango	Kisanji	100	0

9.2. Carte des estimations d'arrivées décembre 2025

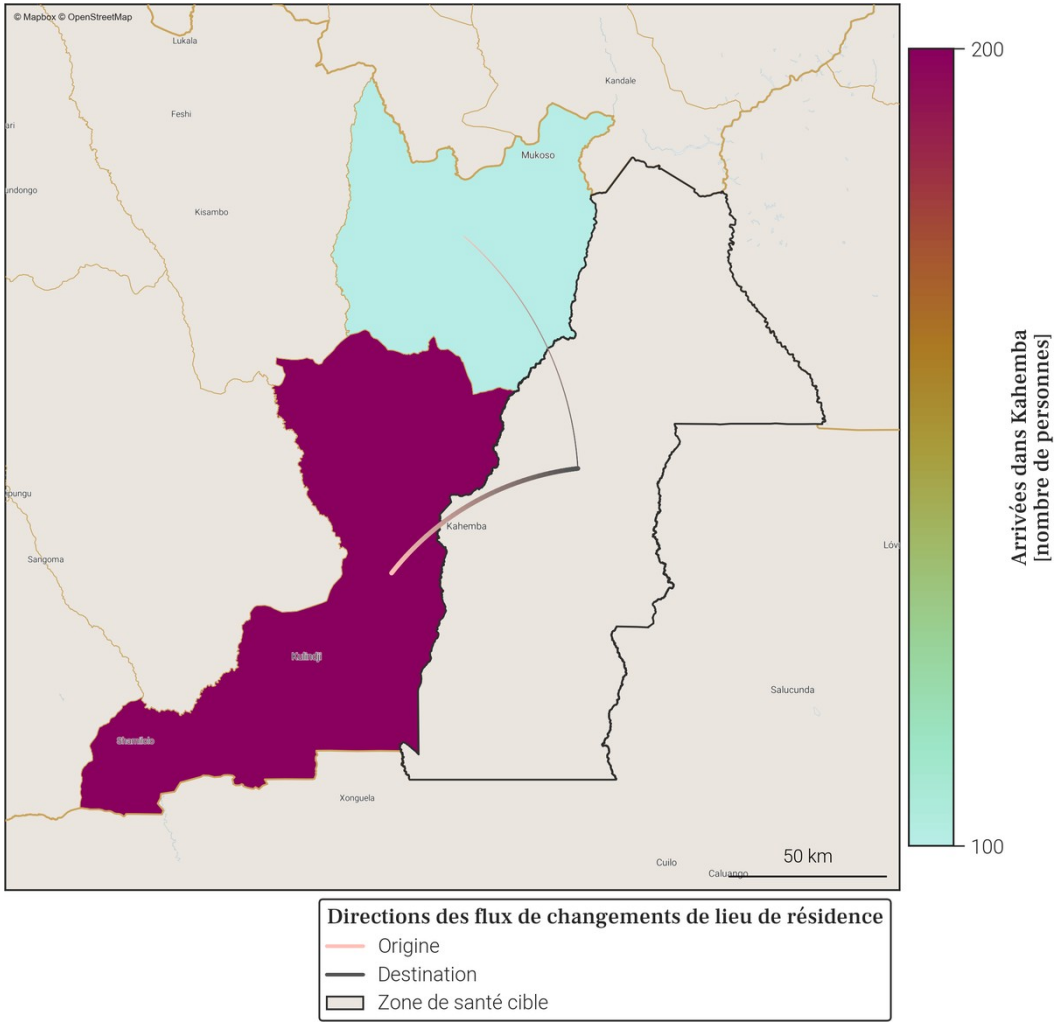

- Le tableau et la carte montrent **seulement une partie du nombre total de personnes qui sont arrivées dans Kahemba** au mois de décembre 2025, pour les connexions les plus importantes. En effet, **seules les arrivées de plus de 100 personnes dans Kahemba depuis une autre zone de santé sont représentées**. De plus, un maximum de 20 connections (par ordre d'importance) sont disponibles dans le tableau.
- Le nombre total de toutes les arrivées en décembre 2025 est disponible à la place dans la section page 1 : Variations mensuelles des estimations de population et de mobilité, dans le graphe et/ou tableau des estimations de mobilité.

10. Mobilité : destinations des flux importants (flux de plus de 100 personnes uniquement) au départ de Kahemba en décembre 2025

10.1. Tableau des estimations de départs décembre 2025

Destination (Province)	Destination (Zone de santé)	Estimation des départs : nombre de personnes ayant quitté Kahemba pour cette zone de santé	Solde migratoire pour la connection (différence entre arrivées et départs)
Kwango	Kenge	-100	*Pas d'arrivées*
Kwango	Kisanji	-100	0
Kwango	Panzi	-100	*Pas d'arrivées*
Kwilu	Kikwit Sud	-100	*Pas d'arrivées*

10.2. Carte des estimations de départs décembre 2025

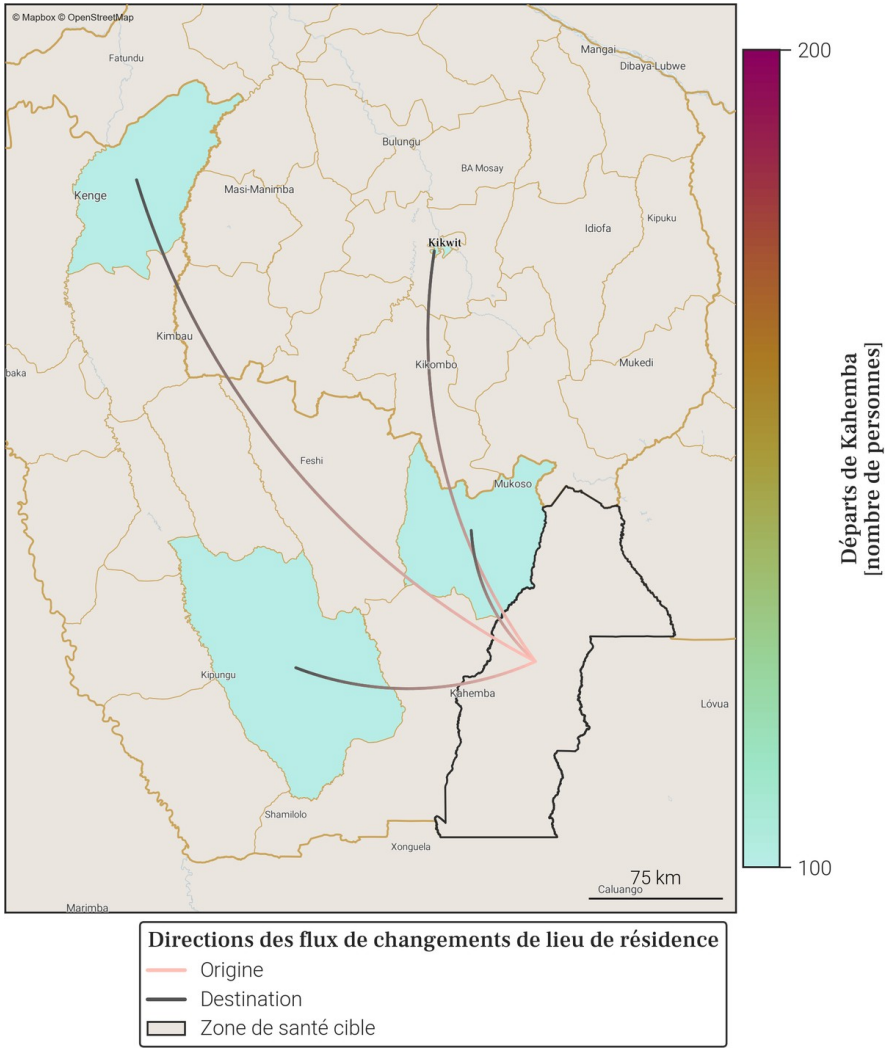

- Le tableau et la carte montrent **seulement une partie du nombre total de personnes qui sont parties de Kahemba** au mois de décembre 2025, pour les connexions les plus importantes. En effet, **seuls les départs de plus de 100 personnes de Kahemba vers une autre zone de santé sont représentés**. De plus, un maximum de 20 connections (par ordre d'importance) sont disponibles dans le tableau.
- Le nombre total de tout les départs en décembre 2025 est disponible à la place dans la section page 1 : Variations mensuelles des estimations de population et de mobilité, dans le graphe et/ou tableau des estimations de mobilité.

Gavi OIM ONU MIGRATION PEV Programme Elargi de Vaccination République Démocratique du Congo vodacom FLOWMINDER.ORG

11. Localisation de la zone de santé

11.1. Carte des provinces

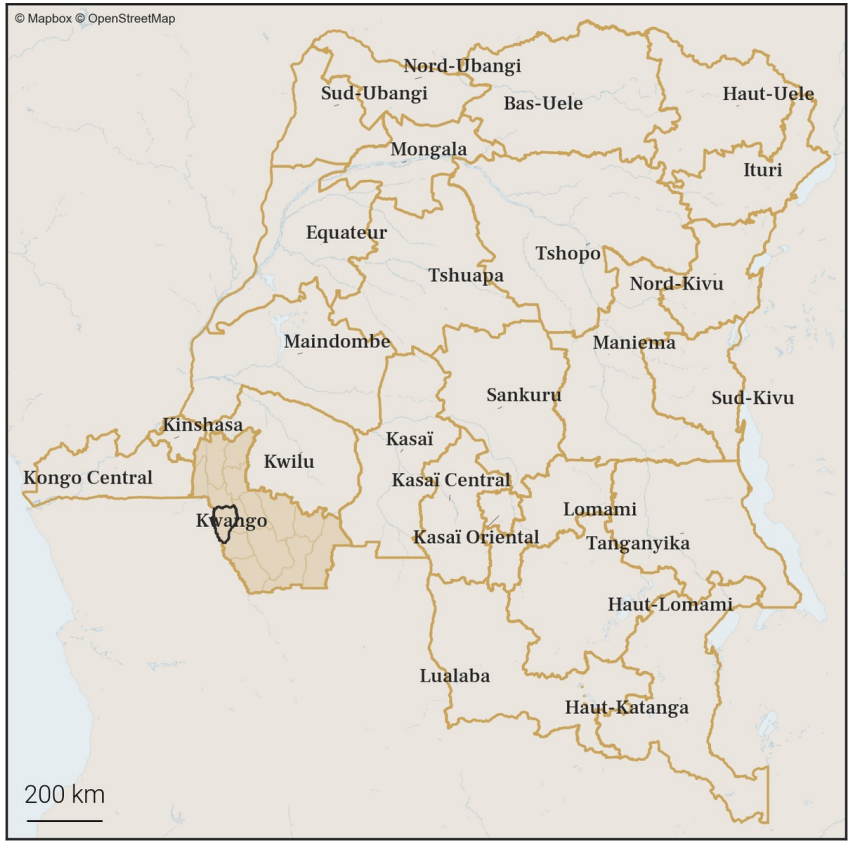

11.2. Carte des zones de santé

12. Variations mensuelles des estimations de population et de mobilité sur une année

12.1. Tableau des estimations de population et de mobilité

Date (année-mois)	Estimation de population (nombre de personnes)	Changement au mois précédent (différence)	Changement au mois précédent (pourcentage)	Arrivées estimées (nombre de personnes)	Départs estimés (nombre de personnes)	Solde migratoire (différence), accroissement naturel exclus
2025-12	**208 600**	**+300**	**+0.14%**	**+900**	**-1 300**	**-400**
2025-11	**208 300**	**+600**	**+0.29%**	**+1 100**	**-1 100**	**0**
2025-10	**207 700**	**+1 000**	**+0.48%**	**+1 700**	**-1 200**	**+500**
2025-09	206 700	-100	-0.05%	+1 400	-2 000	-600
2025-08	206 800	+300	+0.15%	+1 100	-1 400	-300
2025-07	206 500	+200	+0.1%	+900	-1 300	-400
2025-06	206 300	+500	+0.24%	+700	-800	-100
2025-05	205 800	+800	+0.39%	+600	-400	+200
2025-04	205 000	+200	+0.1%	+200	-500	-300
2025-03	204 800	+900	+0.44%	+700	-400	+300
2025-02	203 900	0	0.0%	+400	-900	-500
2025-01	203 900	+600	+0.3%	+800	-800	0
2024-12	203 300	+1 200	+0.59%	+1 500	-900	+600

Taux moyen d'accroissement de la population (TMAP) sur l'année	TMAP sur les 6 premiers mois (décembre 2024 à juin 2025)	TMAP sur les 6 derniers mois (juin 2025 à décembre 2025)
+2.56%	+1.47%	+1.18%

12.2. Graphes des estimations de population et de mobilité

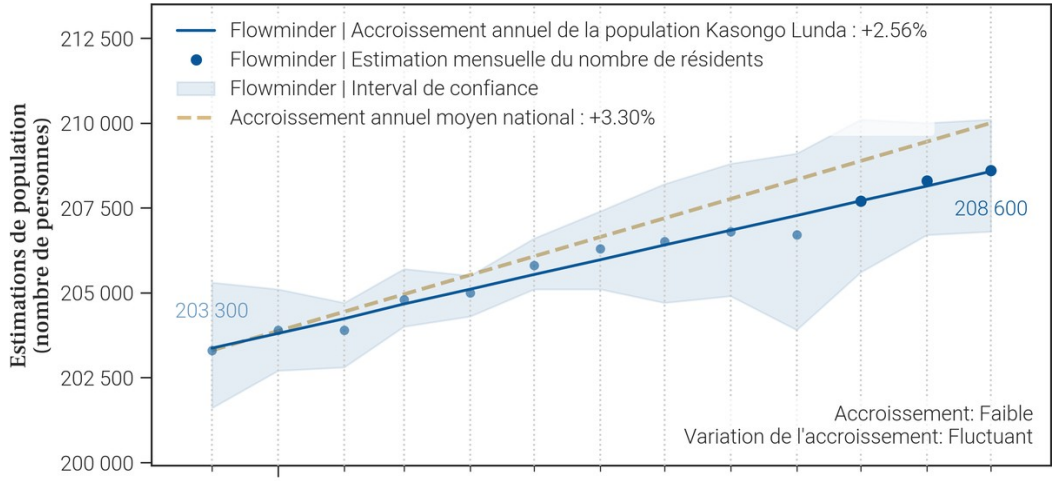

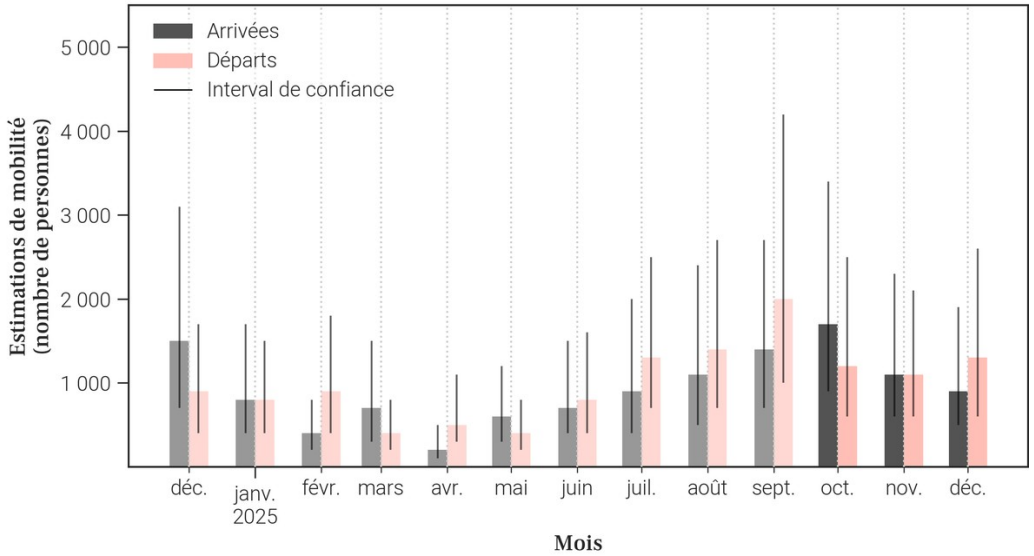

12.3. Données de population rapportées dans DHIS2[1]

Année	Estimation de population de DHIS2 (nombre de personnes)	Changement à l'année précédente (différence)	Changement à l'année précédente (pourcentage)
2025	X	X	X
2024	213 062	X	X

- Le tableau et les graphiques montrent **le nombre de résidents dans Kasongo Lunda pour le mois de décembre 2025 et les 12 mois précédents**. Un 'résident' désigne ici une personne **ayant passé plus de 2 semaines dans Kasongo Lunda pour un mois donné**.
- Pour un mois en particulier, **le solde migratoire (arrivées moins les départs) n'est pas égal au changement de population, car il n'inclut pas l'accroissement naturel (naissances et décès)** de la population durant le mois.
- Une attention particulière doit être portée à la **différence d'échelle des axes d'ordonnées** (entre les mesures de population et de mobilité). Une attention particulière doit également être portée au **roulement de la population**, par exemple un large nombre d'arrivées ne changera pas la population de manière significative si le nombre de départs est lui aussi élevé.

13. Mobilité : origine des flux importants (flux de plus de 100 personnes uniquement) à destination de Kasongo Lunda en décembre 2025

13.1. Tableau des estimations d'arrivées décembre 2025

Origine (Province)	Origine (Zone de santé)	Estimation des arrivées : nombre de personnes ayant quitté cette zone de santé pour Kasongo Lunda	Solde migratoire pour la connection (différence entre arrivées et départs)
Kwango	Kitenda	300	-100
Kinshasa	Binza Meteo	100	0
Kinshasa	Masina 2	100	0
Kwango	Kenge	100	0
Kwango	Wamba Lwadi	100	-100

13.2. Carte des estimations d'arrivées décembre 2025

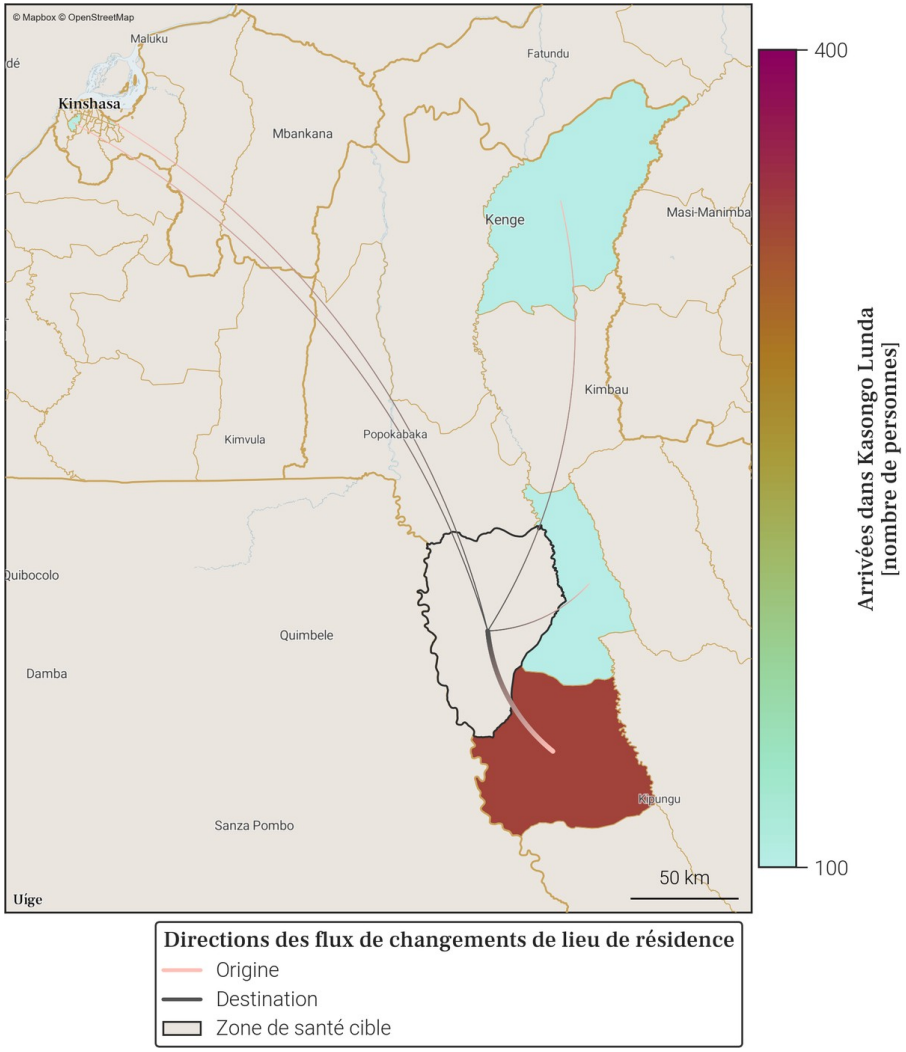

- Le tableau et la carte montrent **seulement une partie du nombre total de personnes qui sont arrivées dans Kasongo Lunda** au mois de décembre 2025, pour les connexions les plus importantes. En effet, **seules les arrivées de plus de 100 personnes dans Kasongo Lunda depuis une autre zone de santé sont représentées**. De plus, un maximum de 20 connections (par ordre d'importance) sont disponibles dans le tableau.
- Le nombre total de toutes les arrivées en décembre 2025 est disponible à la place dans la section page 1 : Variations mensuelles des estimations de population et de mobilité, dans le graphe et/ou tableau des estimations de mobilité.

14. Mobilité : destinations des flux importants (flux de plus de 100 personnes uniquement) au départ de Kasongo Lunda en décembre 2025

14.1. Tableau des estimations de départs décembre 2025

Destination (Province)	Destination (Zone de santé)	Estimation des départs : nombre de personnes ayant quitté Kasongo Lunda pour cette zone de santé	Solde migratoire pour la connection (différence entre arrivées et départs)
Kwango	Kitenda	-400	-100
Kwango	Wamba Lwadi	-200	-100
Kinshasa	Binza Meteo	-100	0
Kinshasa	Masina 2	-100	0
Kinshasa	Nsele	-100	*Pas d'arrivées*
Kwango	Kenge	-100	0
Kwango	Popokabaka	-100	*Pas d'arrivées*

14.2. Carte des estimations de départs décembre 2025

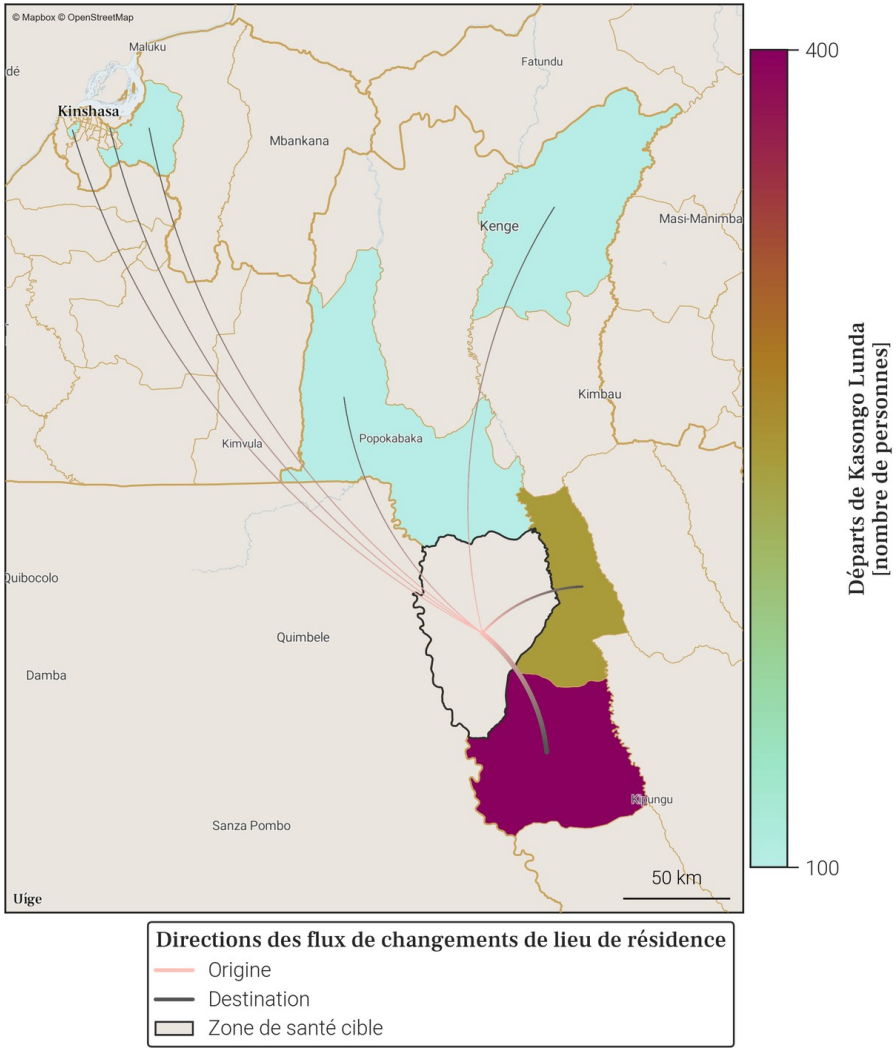

- Le tableau et la carte montrent **seulement une partie du nombre total de personnes qui sont parties de Kasongo Lunda** au mois de décembre 2025, pour les connexions les plus importantes. En effet, **seuls les départs de plus de 100 personnes de Kasongo Lunda vers une autre zone de santé sont représentés**. De plus, un maximum de 20 connections (par ordre d'importance) sont disponibles dans le tableau.
- Le nombre total de tout les départs en décembre 2025 est disponible à la place dans la section page 1 : Variations mensuelles des estimations de population et de mobilité, dans le graphe et/ou tableau des estimations de mobilité.

15. Localisation de la zone de santé

15.1. Carte des provinces

15.2. Carte des zones de santé

16. Variations mensuelles des estimations de population et de mobilité sur une année

16.1. Tableau des estimations de population et de mobilité

Date (année-mois)	Estimation de population (nombre de personnes)	Changement au mois précédent (différence)	Changement au mois précédent (pourcentage)	Arrivées estimées (nombre de personnes)	Départs estimés (nombre de personnes)	Solde migratoire (différence), accroissement naturel exclus
2025-12	**348 200**	**+1 100**	**+0.32%**	**+7 000**	**-6 900**	**+100**
2025-11	**347 100**	**+700**	**+0.2%**	**+6 700**	**-6 900**	**-200**
2025-10	**346 400**	**+2 100**	**+0.61%**	**+8 500**	**-7 300**	**+1 200**
2025-09	344 300	+600	+0.17%	+7 400	-7 600	-200
2025-08	343 700	+200	+0.06%	+7 300	-8 100	-800
2025-07	343 500	+800	+0.23%	+6 400	-6 500	-100
2025-06	342 700	+900	+0.26%	+6 100	-6 100	0
2025-05	341 800	+1 000	+0.29%	+6 300	-6 300	0
2025-04	340 800	+300	+0.09%	+5 500	-6 100	-600
2025-03	340 500	+1 700	+0.5%	+6 000	-5 300	+700
2025-02	338 800	+2 300	+0.68%	+6 900	-5 500	+1 400
2025-01	336 500	-100	-0.03%	+6 800	-7 800	-1 000
2024-12	336 600	+600	+0.18%	+6 500	-6 800	-300

Taux moyen d'accroissement de la population (TMAP) sur l'année	TMAP sur les 6 premiers mois (décembre 2024 à juin 2025)	TMAP sur les 6 derniers mois (juin 2025 à décembre 2025)
+3.37%	+1.97%	+1.65%

16.2. Graphes des estimations de population et de mobilité

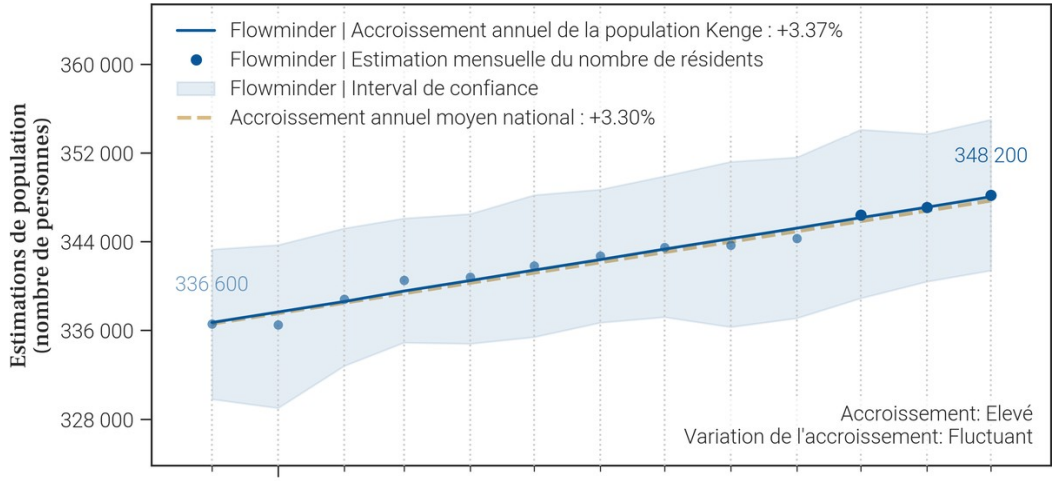

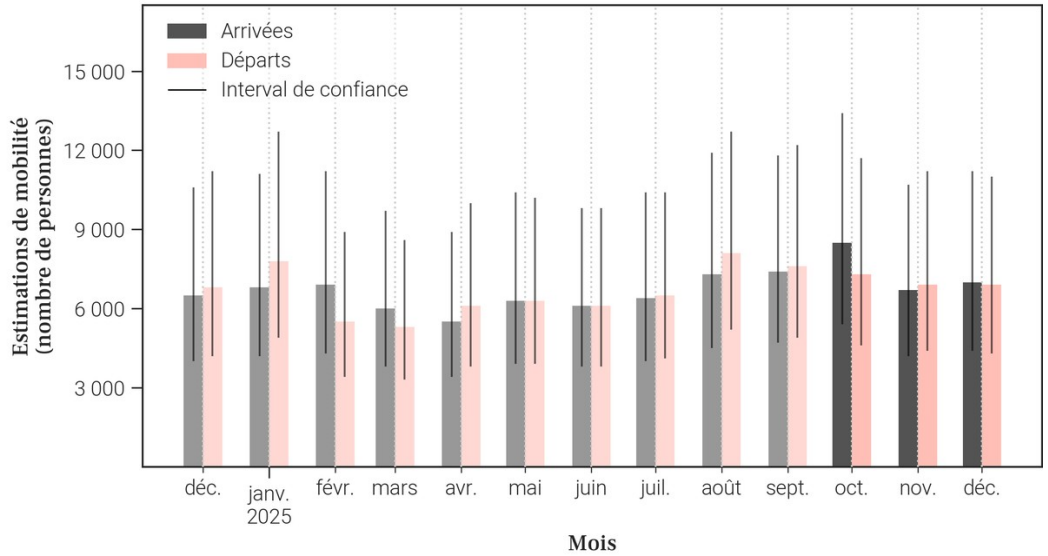

16.3. Données de population rapportées dans DHIS2[1]

Année	Estimation de population de DHIS2 (nombre de personnes)	Changement à l'année précédente (différence)	Changement à l'année précédente (pourcentage)
2025	360 180	-7 577	-2.06%
2024	367 757	X	X

- Le tableau et les graphiques montrent **le nombre de résidents dans Kenge pour le mois de décembre 2025 et les 12 mois précédents**. Un 'résident' désigne ici une personne **ayant passé plus de 2 semaines dans Kenge pour un mois donné**.
- Pour un mois en particulier, **le solde migratoire (arrivées moins les départs) n'est pas égal au changement de population, car il n'inclut pas l'accroissement naturel (naissances et décès)** de la population durant le mois.
- Une attention particulière doit être portée à la **différence d'échelle des axes d'ordonnées** (entre les mesures de population et de mobilité). Une attention particulière doit également être portée au **roulement de la population**, par exemple un large nombre d'arrivées ne changera pas la population de manière significative si le nombre de départs est lui aussi élevé.

17. Mobilité : origine des flux importants (flux de plus de 100 personnes uniquement) à destination de Kenge en décembre 2025

17.1. Tableau des estimations d'arrivées décembre 2025

Origine (Province)	Origine (Zone de santé)	Estimation des arrivées : nombre de personnes ayant quitté cette zone de santé pour Kenge	Solde migratoire pour la connection (différence entre arrivées et départs)
Kwango	Boko	1 100	300
Kinshasa	Nsele	600	100
Kinshasa	Masina 2	500	0
Kwango	Kimbao	500	-200
Kwilu	Masi Manimba	400	-100
Kinshasa	Binza Meteo	300	-100
Kwango	Popokabaka	300	100
Kinshasa	Biyela	200	-100
Kinshasa	Kikimi	200	0
Kinshasa	Kingasani	200	100
Kinshasa	Masina 1	200	0
Kwilu	Kikwit Nord	200	0
Kinshasa	Bandalungwa	100	0
Kinshasa	Barumbu	100	*Pas de départs*
Kinshasa	Binza Ozone	100	0
Kinshasa	Kimbanseke	100	*Pas de départs*
Kinshasa	Kinshasa	100	*Pas de départs*
Kinshasa	Kisenso	100	*Pas de départs*
Kinshasa	Lemba	100	0
Kinshasa	Limete	100	*Pas de départs*

17.2. Carte des estimations d'arrivées décembre 2025

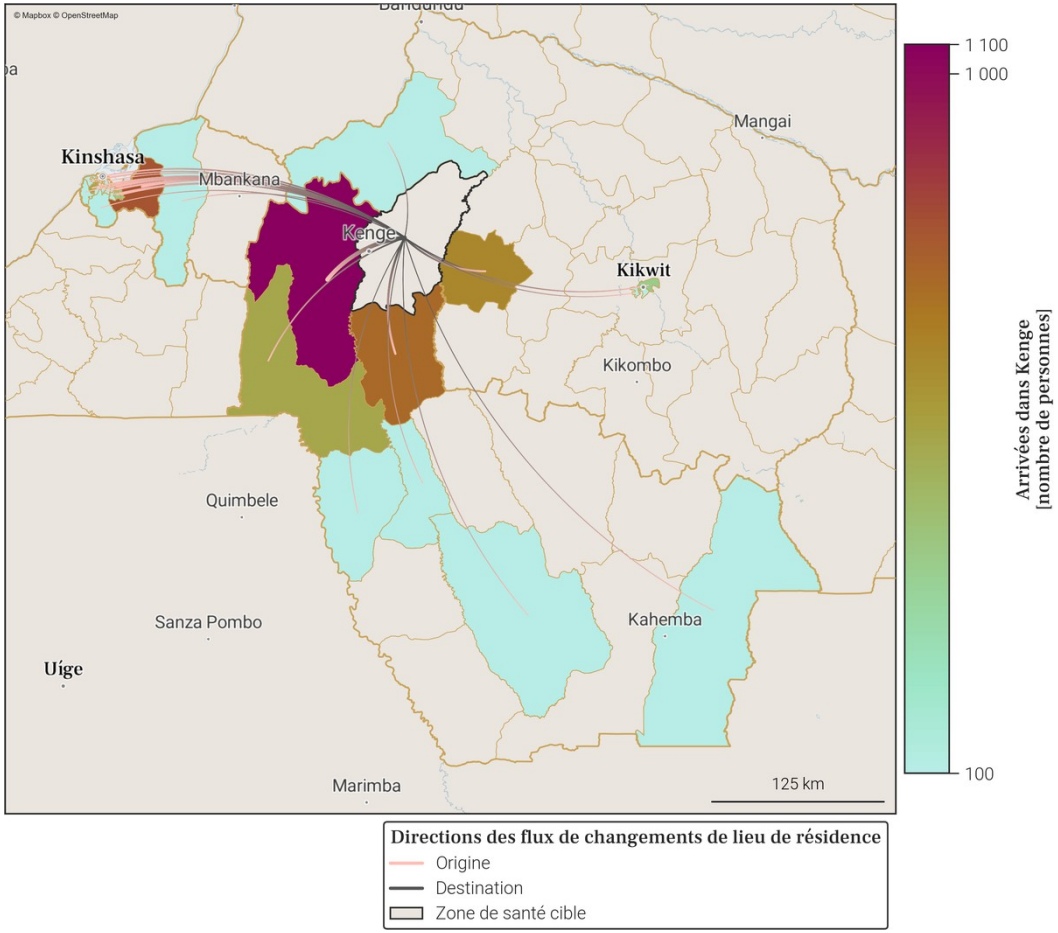

- Le tableau et la carte montrent **seulement une partie du nombre total de personnes qui sont arrivées dans Kenge** au mois de décembre 2025, pour les connexions les plus importantes. En effet, **seules les arrivées de plus de 100 personnes dans Kenge depuis une autre zone de santé sont représentées**. De plus, un maximum de 20 connections (par ordre d'importance) sont disponibles dans le tableau.
- Le nombre total de toutes les arrivées en décembre 2025 est disponible à la place dans la section page 1 : Variations mensuelles des estimations de population et de mobilité, dans le graphe et/ou tableau des estimations de mobilité.

18. Mobilité : destinations des flux importants (flux de plus de 100 personnes uniquement) au départ de Kenge en décembre 2025

18.1. Tableau des estimations de départs décembre 2025

Destination (Province)	Destination (Zone de santé)	Estimation des départs : nombre de personnes ayant quitté Kenge pour cette zone de santé	Solde migratoire pour la connection (différence entre arrivées et départs)
Kwango	Boko	-800	300
Kwango	Kimbao	-700	-200
Kinshasa	Masina 2	-500	0
Kinshasa	Nsele	-500	100
Kwilu	Masi Manimba	-500	-100
Kinshasa	Binza Meteo	-400	-100
Kinshasa	Biyela	-300	-100
Kinshasa	Kikimi	-200	0
Kinshasa	Masina 1	-200	0
Kwango	Popokabaka	-200	100
Kwilu	Kikwit Nord	-200	0
Kinshasa	Bandalungwa	-100	0
Kinshasa	Binza Ozone	-100	0
Kinshasa	Kingabwa	-100	*Pas d'arrivées*
Kinshasa	Kingasani	-100	100
Kinshasa	Lemba	-100	0
Kinshasa	Maluku 1	-100	0
Kinshasa	Matete	-100	0
Kinshasa	Mont Ngafula 1	-100	0
Kinshasa	Mont Ngafula 2	-100	0

18.2. Carte des estimations de départs décembre 2025

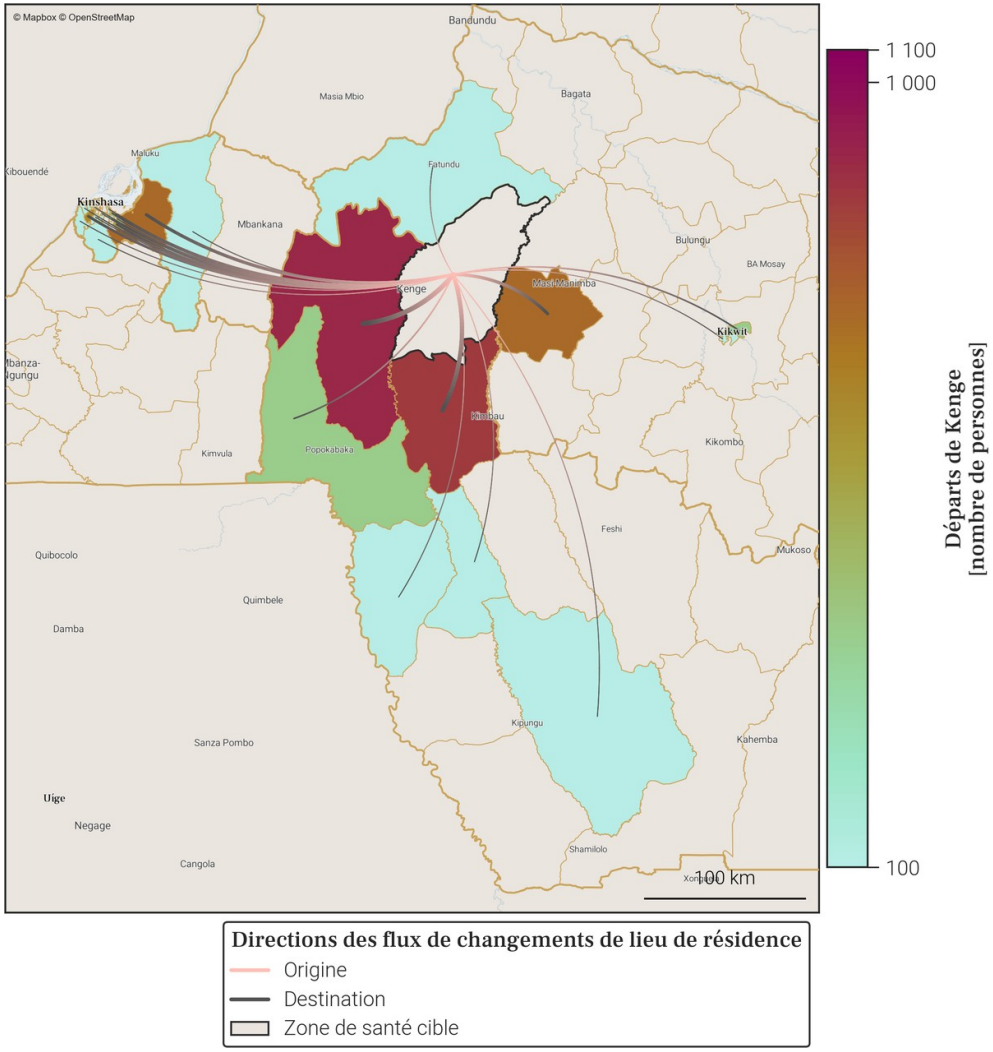

- Le tableau et la carte montrent **seulement une partie du nombre total de personnes qui sont parties de Kenge** au mois de décembre 2025, pour les connexions les plus importantes. En effet, **seuls les départs de plus de 100 personnes de Kenge vers une autre zone de santé sont représentés**. De plus, un maximum de 20 connections (par ordre d'importance) sont disponibles dans le tableau.
- Le nombre total de tout les départs en décembre 2025 est disponible à la place dans la section page 1 : Variations mensuelles des estimations de population et de mobilité, dans le graphe et/ou tableau des estimations de mobilité.

19. Localisation de la zone de santé

19.1. Carte des provinces

19.2. Carte des zones de santé

20. Variations mensuelles des estimations de population et de mobilité sur une année

20.1. Tableau des estimations de population et de mobilité

Date (année-mois)	Estimation de population (nombre de personnes)	Changement au mois précédent (différence)	Changement au mois précédent (pourcentage)	Arrivées estimées (nombre de personnes)	Départs estimés (nombre de personnes)	Solde migratoire (différence), accroissement naturel exclus
2025-12	**238 300**	**+1 600**	**+0.68%**	**+2 200**	**-1 300**	**+900**
2025-11	**236 700**	**+2 400**	**+1.02%**	**+2 700**	**-1 000**	**+1 700**
2025-10	**234 300**	**+900**	**+0.39%**	**+1 400**	**-1 100**	**+300**
2025-09	233 400	-1 000	-0.43%	+900	-2 500	-1 600
2025-08	234 400	-300	-0.13%	+1 400	-2 300	-900
2025-07	234 700	+200	+0.09%	+900	-1 300	-400
2025-06	234 500	+1 100	+0.47%	+1 500	-1 100	+400
2025-05	233 400	+1 100	+0.47%	+1 600	-1 200	+400
2025-04	232 300	+700	+0.3%	+1 300	-1 200	+100
2025-03	231 600	+300	+0.13%	+1 000	-1 300	-300
2025-02	231 300	+1 400	+0.61%	+1 700	-1 000	+700
2025-01	229 900	+1 500	+0.66%	+2 100	-1 300	+800
2024-12	228 400	+1 300	+0.57%	+1 900	-1 200	+700

Taux moyen d'accroissement de la population (TMAP) sur l'année	TMAP sur les 6 premiers mois (décembre 2024 à juin 2025)	TMAP sur les 6 derniers mois (juin 2025 à décembre 2025)
+3.36%	+2.47%	+1.4%

20.2. Graphes des estimations de population et de mobilité

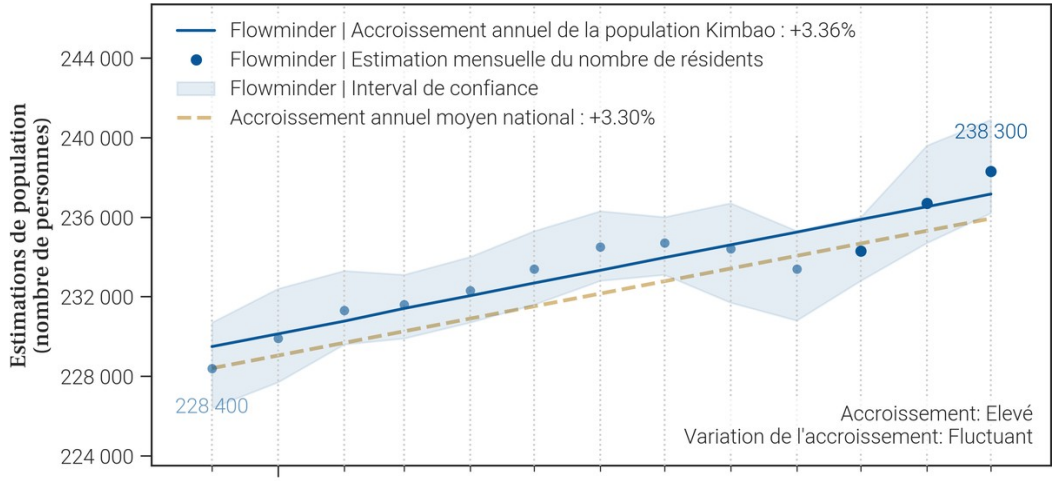

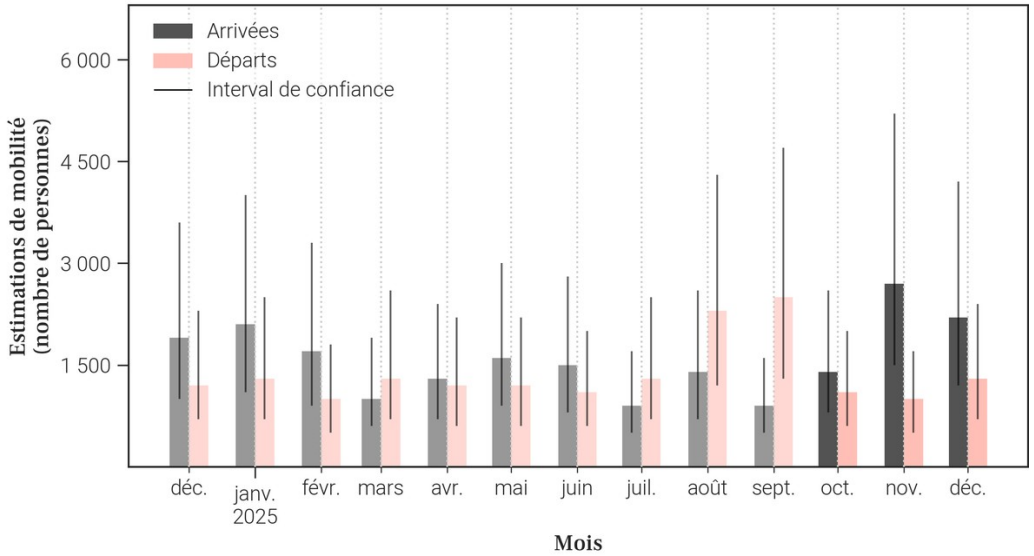

20.3. Données de population rapportées dans DHIS2[1]

Année	Estimation de population de DHIS2 (nombre de personnes)	Changement à l'année précédente (différence)	Changement à l'année précédente (pourcentage)
2025	343 033	+87 661	+34.33%
2024	255 372	X	X

- Le tableau et les graphiques montrent **le nombre de résidents dans Kimbao pour le mois de décembre 2025 et les 12 mois précédents**. Un 'résident' désigne ici une personne **ayant passé plus de 2 semaines dans Kimbao pour un mois donné**.
- Pour un mois en particulier, **le solde migratoire (arrivées moins les départs) n'est pas égal au changement de population, car il n'inclut pas l'accroissement naturel (naissances et décès)** de la population durant le mois.
- Une attention particulière doit être portée à la **différence d'échelle des axes d'ordonnées** (entre les mesures de population et de mobilité). Une attention particulière doit également être portée au **roulement de la population**, par exemple un large nombre d'arrivées ne changera pas la population de manière significative si le nombre de départs est lui aussi élevé.

21. Mobilité : origine des flux importants (flux de plus de 100 personnes uniquement) à destination de Kimbao en décembre 2025

21.1. Tableau des estimations d'arrivées décembre 2025

Origine (Province)	Origine (Zone de santé)	Estimation des arrivées : nombre de personnes ayant quitté cette zone de santé pour Kimbao	Solde migratoire pour la connection (différence entre arrivées et départs)
Kwango	Kenge	700	200
Kinshasa	Binza Meteo	200	100
Kinshasa	Biyela	200	100
Kinshasa	Kinshasa	200	*Pas de départs*
Kinshasa	Bandalungwa	100	0
Kinshasa	Kingabwa	100	*Pas de départs*
Kinshasa	Lemba	100	*Pas de départs*
Kinshasa	Masina 2	100	*Pas de départs*
Kwango	Boko	100	0

21.2. Carte des estimations d'arrivées décembre 2025

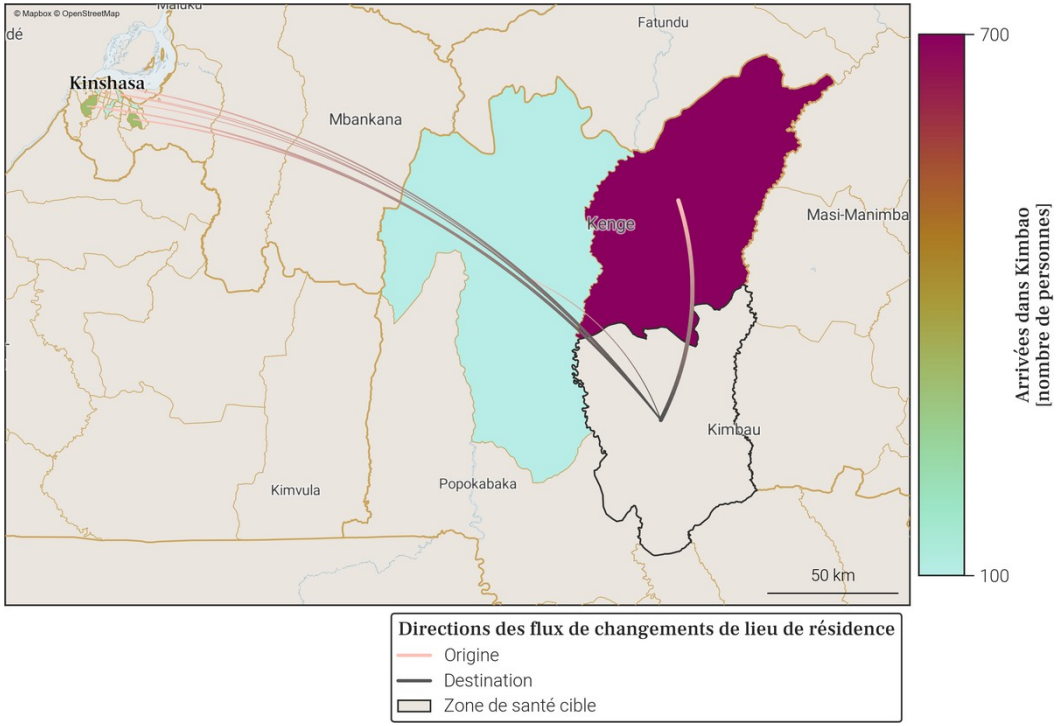

- Le tableau et la carte montrent **seulement une partie du nombre total de personnes qui sont arrivées dans Kimbao** au mois de décembre 2025, pour les connexions les plus importantes. En effet, **seules les arrivées de plus de 100 personnes dans Kimbao depuis une autre zone de santé sont représentées**. De plus, un maximum de 20 connections (par ordre d'importance) sont disponibles dans le tableau.
- Le nombre total de toutes les arrivées en décembre 2025 est disponible à la place dans la section page 1 : Variations mensuelles des estimations de population et de mobilité, dans le graphe et/ou tableau des estimations de mobilité.

22. Mobilité : destinations des flux importants (flux de plus de 100 personnes uniquement) au départ de Kimbao en décembre 2025

22.1. Tableau des estimations de départs décembre 2025

Destination (Province)	Destination (Zone de santé)	Estimation des départs : nombre de personnes ayant quitté Kimbao pour cette zone de santé	Solde migratoire pour la connection (différence entre arrivées et départs)
Kwango	Kenge	-500	200
Kinshasa	Bandalungwa	-100	0
Kinshasa	Binza Meteo	-100	100
Kinshasa	Biyela	-100	100
Kwango	Boko	-100	0

22.2. Carte des estimations de départs décembre 2025

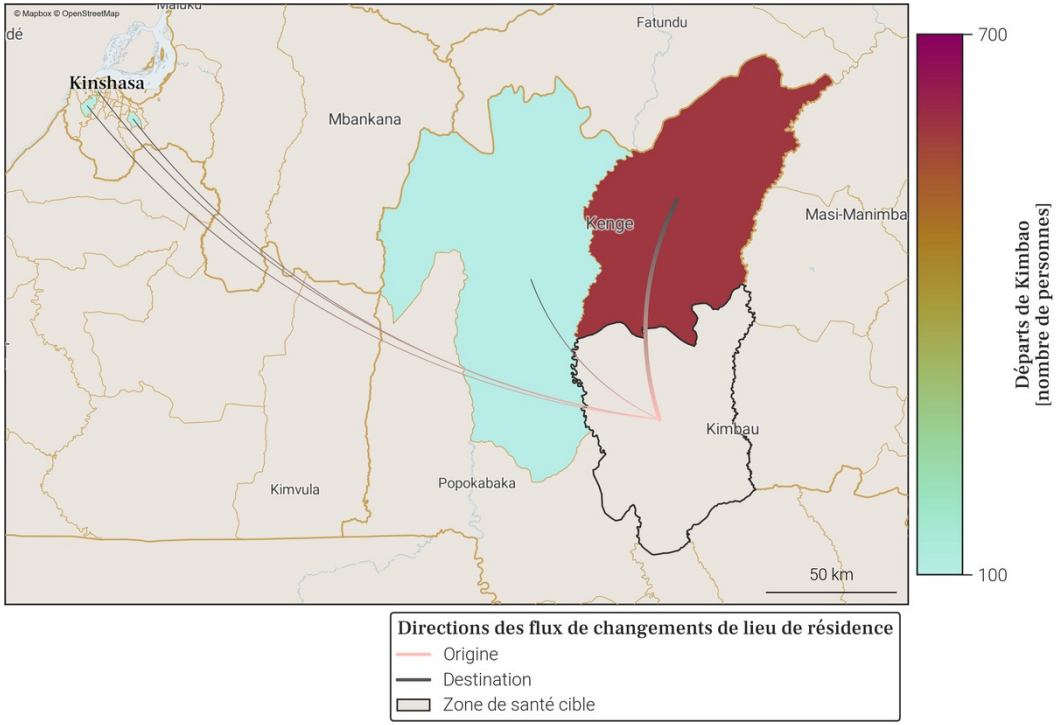

- Le tableau et la carte montrent **seulement une partie du nombre total de personnes qui sont parties de Kimbao** au mois de décembre 2025, pour les connexions les plus importantes. En effet, **seuls les départs de plus de 100 personnes de Kimbao vers une autre zone de santé sont représentés**. De plus, un maximum de 20 connections (par ordre d'importance) sont disponibles dans le tableau.
- Le nombre total de tout les départs en décembre 2025 est disponible à la place dans la section page 1 : Variations mensuelles des estimations de population et de mobilité, dans le graphe et/ou tableau des estimations de mobilité.

23. Localisation de la zone de santé

23.1. Carte des provinces

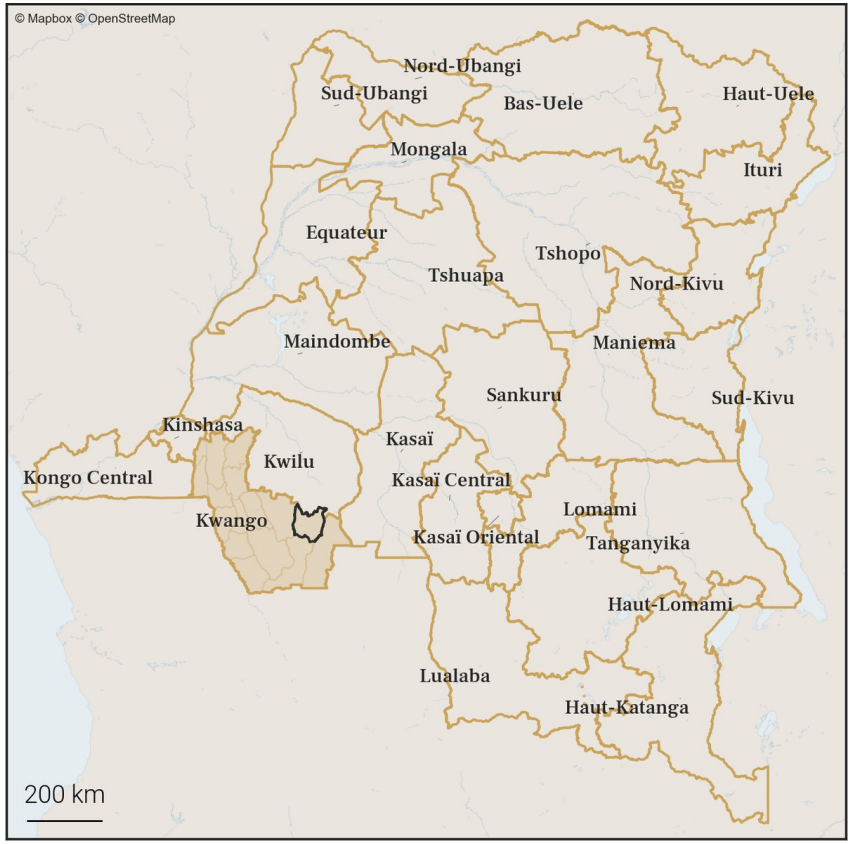

23.2. Carte des zones de santé

Gavi OIM ONU MIGRATION PEV Programme Elargi de Vaccination République Démocratique du Congo vodacom FLOWMINDER.ORG

24. Variations mensuelles des estimations de population et de mobilité sur une année

24.1. Tableau des estimations de population et de mobilité

Date (année-mois)	Estimation de population (nombre de personnes)	Changement au mois précédent (différence)	Changement au mois précédent (pourcentage)	Arrivées estimées (nombre de personnes)	Départs estimés (nombre de personnes)	Solde migratoire (différence), accroissement naturel exclus
2025-12	**159 600**	**+200**	**+0.13%**	**+600**	**-900**	**-300**
2025-11	**159 400**	**+400**	**+0.25%**	**+700**	**-800**	**-100**
2025-10	**159 000**	**+700**	**+0.44%**	**+1 100**	**-800**	**+300**
2025-09	158 300	+200	+0.13%	+900	-1 200	-300
2025-08	158 100	-100	-0.06%	+900	-1 400	-500
2025-07	158 200	+300	+0.19%	+600	-700	-100
2025-06	157 900	+500	+0.32%	+800	-800	0
2025-05	157 400	-100	-0.06%	+500	-1 000	-500
2025-04	157 500	+500	+0.32%	+900	-800	+100
2025-03	157 000	+300	+0.19%	+500	-700	-200
2025-02	156 700	+600	+0.38%	+700	-500	+200
2025-01	156 100	0	0.0%	+500	-900	-400
2024-12	156 100	+100	+0.06%	+500	-900	-400

Taux moyen d'accroissement de la population (TMAP) sur l'année	TMAP sur les 6 premiers mois (décembre 2024 à juin 2025)	TMAP sur les 6 derniers mois (juin 2025 à décembre 2025)
+2.22%	+1.21%	+1.14%

24.2. Graphes des estimations de population et de mobilité

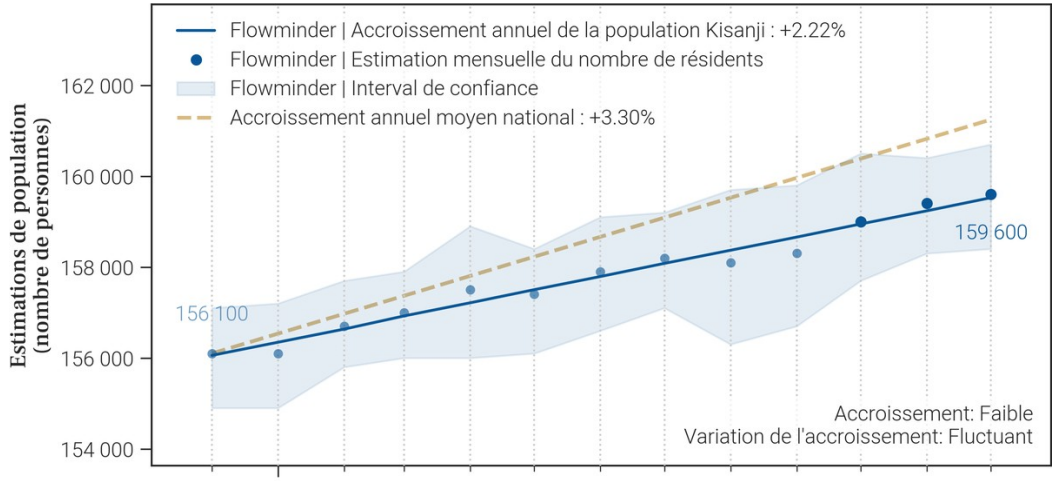

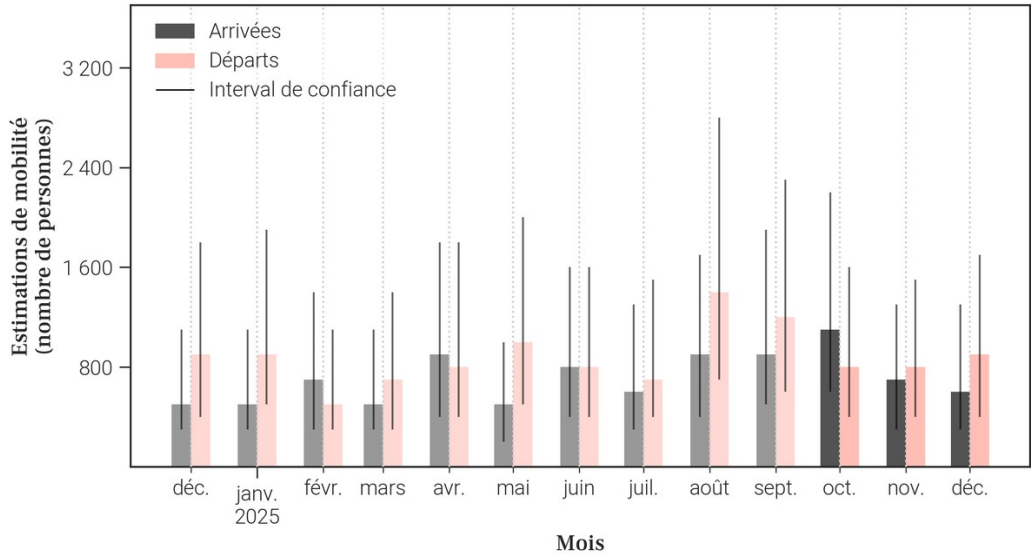

24.3. Données de population rapportées dans DHIS2[1]

Année	Estimation de population de DHIS2 (nombre de personnes)	Changement à l'année précédente (différence)	Changement à l'année précédente (pourcentage)
2025	X	X	X
2024	153 543	X	X

- Le tableau et les graphiques montrent **le nombre de résidents dans Kisanji pour le mois de décembre 2025 et les 12 mois précédents**. Un 'résident' désigne ici une personne **ayant passé plus de 2 semaines dans Kisanji pour un mois donné**.
- Pour un mois en particulier, **le solde migratoire (arrivées moins les départs) n'est pas égal au changement de population, car il n'inclut pas l'accroissement naturel (naissances et décès)** de la population durant le mois.
- Une attention particulière doit être portée à la **différence d'échelle des axes d'ordonnées** (entre les mesures de population et de mobilité). Une attention particulière doit également être portée au **roulement de la population**, par exemple un large nombre d'arrivées ne changera pas la population de manière significative si le nombre de départs est lui aussi élevé.

25. Mobilité : origine des flux importants (flux de plus de 100 personnes uniquement) à destination de Kisanji en décembre 2025

25.1. Tableau des estimations d'arrivées décembre 2025

Origine (Province)	Origine (Zone de santé)	Estimation des arrivées : nombre de personnes ayant quitté cette zone de santé pour Kisanji	Solde migratoire pour la connection (différence entre arrivées et départs)
Kwilu	Gungu	300	-100
Kwango	Kahemba	100	0

25.2. Carte des estimations d'arrivées décembre 2025

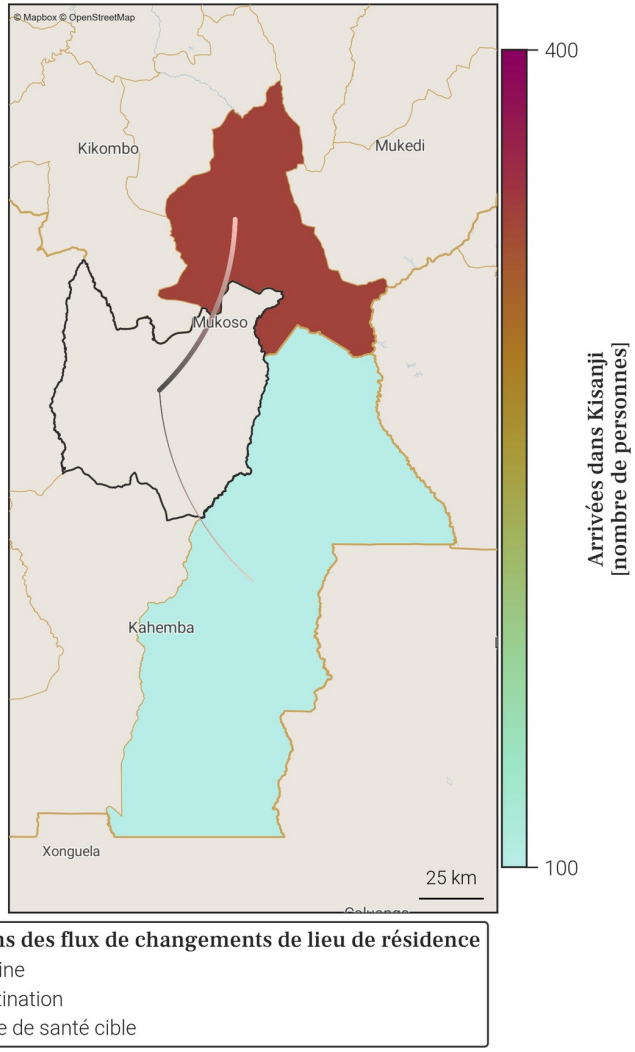

- Le tableau et la carte montrent **seulement une partie du nombre total de personnes qui sont arrivées dans Kisanji** au mois de décembre 2025, pour les connexions les plus importantes. En effet, **seules les arrivées de plus de 100 personnes dans Kisanji depuis une autre zone de santé sont représentées**. De plus, un maximum de 20 connections (par ordre d'importance) sont disponibles dans le tableau.
- Le nombre total de toutes les arrivées en décembre 2025 est disponible à la place dans la section page 1 : Variations mensuelles des estimations de population et de mobilité, dans le graphe et/ou tableau des estimations de mobilité.

26. Mobilité : destinations des flux importants (flux de plus de 100 personnes uniquement) au départ de Kisanji en décembre 2025

26.1. Tableau des estimations de départs décembre 2025

Destination (Province)	Destination (Zone de santé)	Estimation des départs : nombre de personnes ayant quitté Kisanji pour cette zone de santé	Solde migratoire pour la connection (différence entre arrivées et départs)
Kwilu	Gungu	-400	-100
Kwango	Kahemba	-100	0
Kwilu	Kikwit Nord	-100	*Pas d'arrivées*
Kwilu	Kikwit Sud	-100	*Pas d'arrivées*

26.2. Carte des estimations de départs décembre 2025

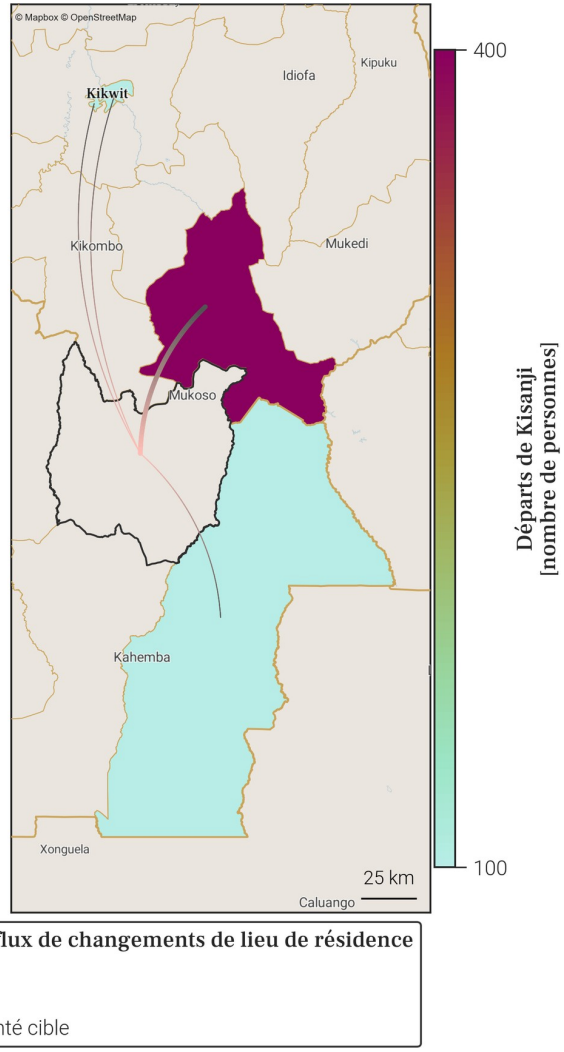

- Le tableau et la carte montrent **seulement une partie du nombre total de personnes qui sont parties de Kisanji** au mois de décembre 2025, pour les connexions les plus importantes. En effet, **seuls les départs de plus de 100 personnes de Kisanji vers une autre zone de santé sont représentés**. De plus, un maximum de 20 connections (par ordre d'importance) sont disponibles dans le tableau.
- Le nombre total de tout les départs en décembre 2025 est disponible à la place dans la section page 1 : Variations mensuelles des estimations de population et de mobilité, dans le graphe et/ou tableau des estimations de mobilité.

27. Localisation de la zone de santé

27.1. Carte des provinces

27.2. Carte des zones de santé

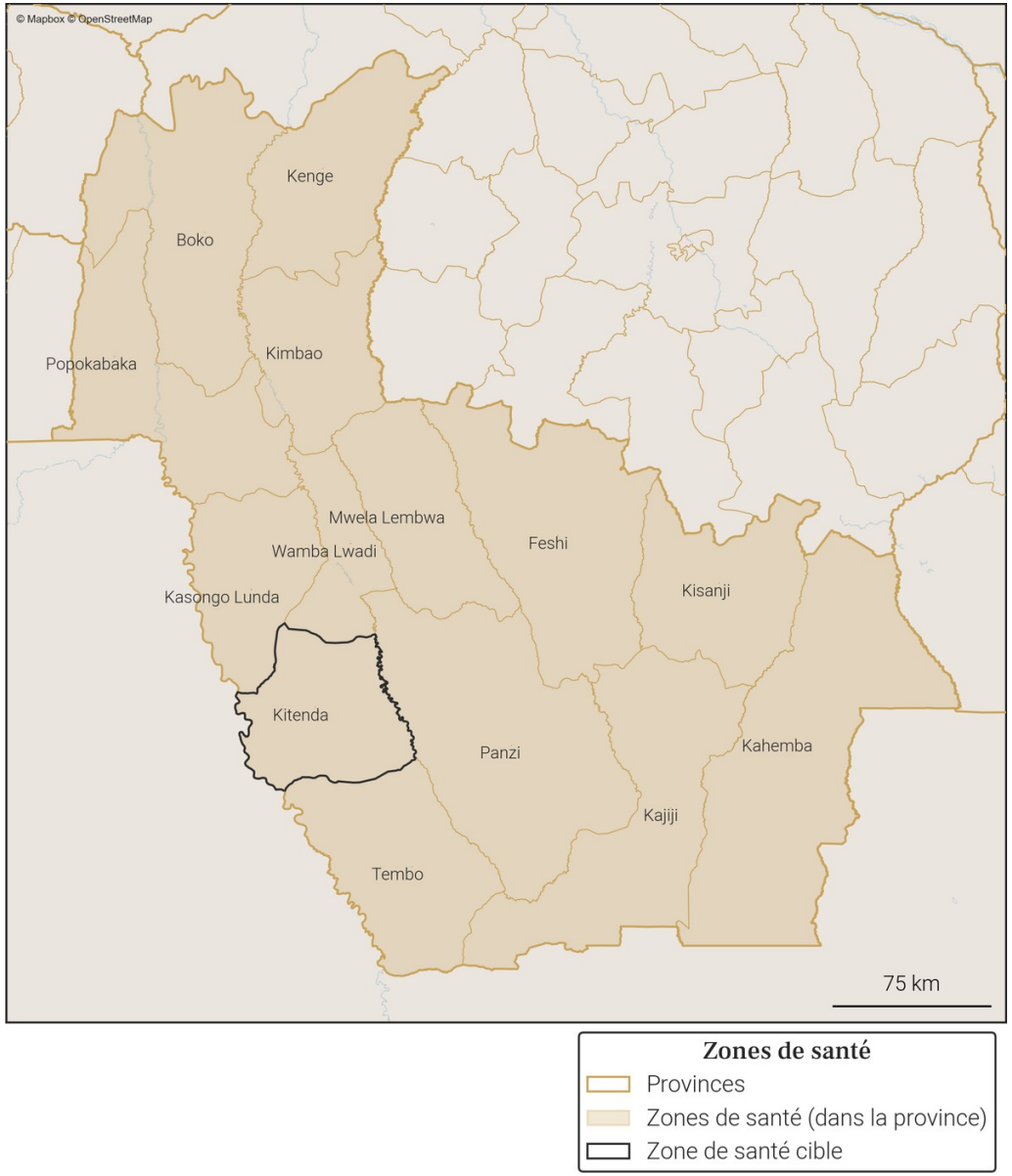

28. Variations mensuelles des estimations de population et de mobilité sur une année

28.1. Tableau des estimations de population et de mobilité

Date (année-mois)	Estimation de population (nombre de personnes)	Changement au mois précédent (différence)	Changement au mois précédent (pourcentage)	Arrivées estimées (nombre de personnes)	Départs estimés (nombre de personnes)	Solde migratoire (différence), accroissement naturel exclus
2025-12	**194 200**	**+800**	**+0.41%**	**+1 300**	**-1 000**	**+300**
2025-11	**193 400**	**-400**	**-0.21%**	**+1 000**	**-1 900**	**-900**
2025-10	**193 800**	**+1 100**	**+0.57%**	**+1 700**	**-1 100**	**+600**
2025-09	192 700	+1 900	+1.0%	+2 500	-1 200	+1 300
2025-08	190 800	-500	-0.26%	+900	-1 900	-1 000
2025-07	191 300	-100	-0.05%	+1 000	-1 600	-600
2025-06	191 400	+400	+0.21%	+1 100	-1 200	-100
2025-05	191 000	+600	+0.32%	+1 000	-1 000	0
2025-04	190 400	+600	+0.32%	+1 000	-1 000	0
2025-03	189 800	-100	-0.05%	+800	-1 300	-500
2025-02	189 900	+400	+0.21%	+900	-1 100	-200
2025-01	189 500	+600	+0.32%	+1 000	-900	+100
2024-12	188 900	+500	+0.27%	+1 600	-1 600	0

Taux moyen d'accroissement de la population (TMAP) sur l'année	TMAP sur les 6 premiers mois (décembre 2024 à juin 2025)	TMAP sur les 6 derniers mois (juin 2025 à décembre 2025)
+2.68%	+1.25%	+1.75%

28.2. Graphes des estimations de population et de mobilité

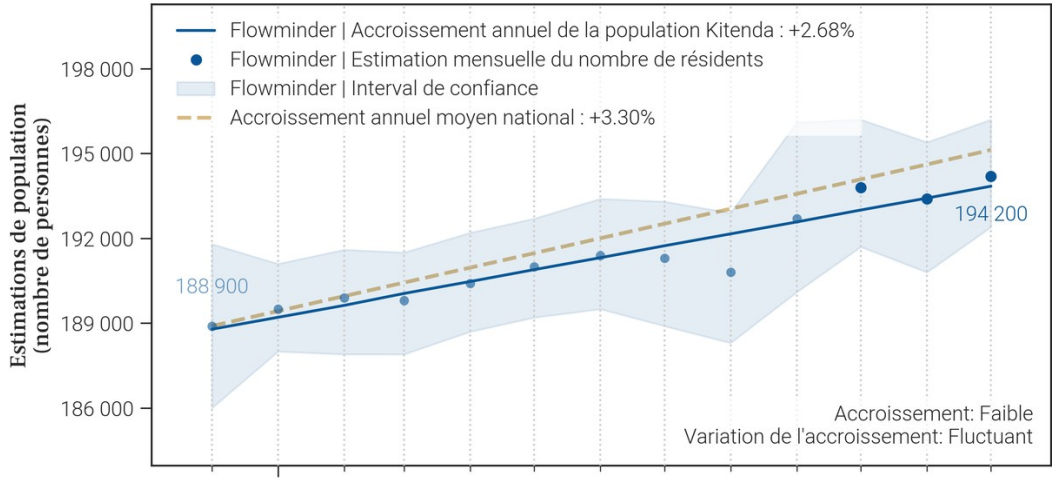

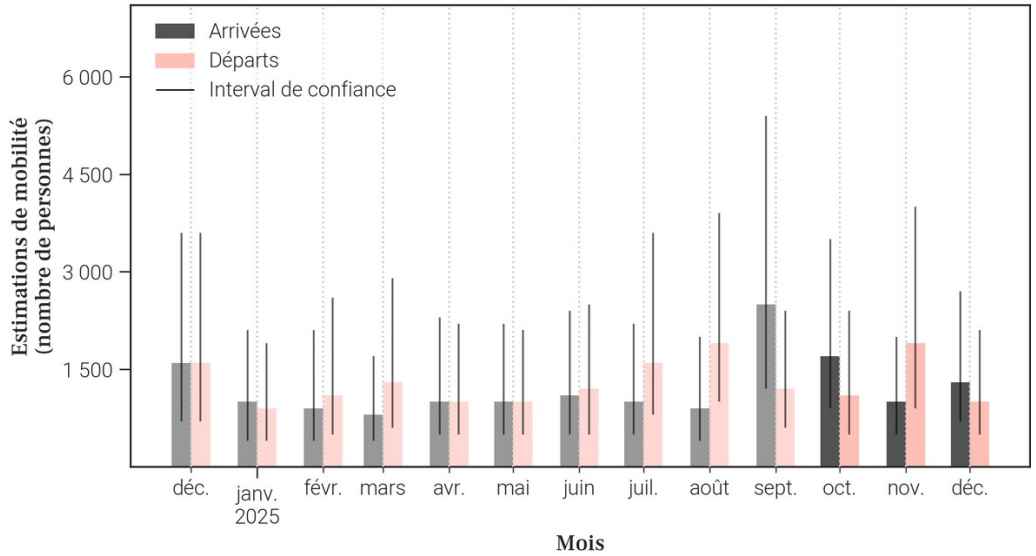

28.3. Données de population rapportées dans DHIS2[1]

Année	Estimation de population de DHIS2 (nombre de personnes)	Changement à l'année précédente (différence)	Changement à l'année précédente (pourcentage)
2025	X	X	X
2024	201 636	X	X

- Le tableau et les graphiques montrent **le nombre de résidents dans Kitenda pour le mois de décembre 2025 et les 12 mois précédents**. Un 'résident' désigne ici une personne **ayant passé plus de 2 semaines dans Kitenda pour un mois donné**.
- Pour un mois en particulier, **le solde migratoire (arrivées moins les départs) n'est pas égal au changement de population, car il n'inclut pas l'accroissement naturel (naissances et décès)** de la population durant le mois.
- Une attention particulière doit être portée à la **différence d'échelle des axes d'ordonnées** (entre les mesures de population et de mobilité). Une attention particulière doit également être portée au **roulement de la population**, par exemple un large nombre d'arrivées ne changera pas la population de manière significative si le nombre de départs est lui aussi élevé.

29. Mobilité : origine des flux importants (flux de plus de 100 personnes uniquement) à destination de Kitenda en décembre 2025

29.1. Tableau des estimations d'arrivées décembre 2025

Origine (Province)	Origine (Zone de santé)	Estimation des arrivées : nombre de personnes ayant quitté cette zone de santé pour Kitenda	Solde migratoire pour la connection (différence entre arrivées et départs)
Kwango	Kasongo Lunda	400	100
Kwango	Panzi	400	0
Kinshasa	Binza Meteo	100	*Pas de départs*
Kinshasa	Masina 2	100	*Pas de départs*
Kinshasa	Nsele	100	*Pas de départs*
Kwango	Wamba Lwadi	100	0

29.2. Carte des estimations d'arrivées décembre 2025

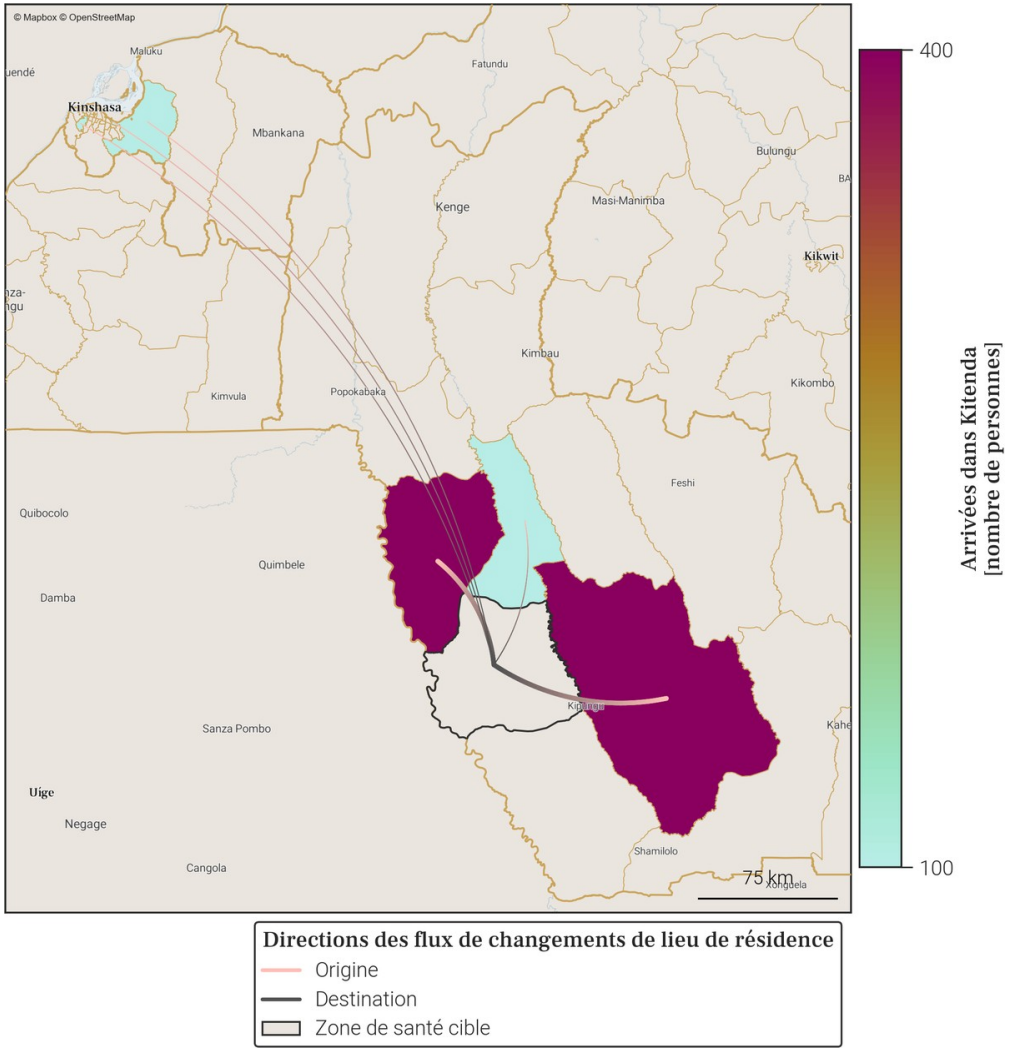

- Le tableau et la carte montrent **seulement une partie du nombre total de personnes qui sont arrivées dans Kitenda** au mois de décembre 2025, pour les connexions les plus importantes. En effet, **seules les arrivées de plus de 100 personnes dans Kitenda depuis une autre zone de santé sont représentées**. De plus, un maximum de 20 connections (par ordre d'importance) sont disponibles dans le tableau.
- Le nombre total de toutes les arrivées en décembre 2025 est disponible à la place dans la section page 1 : Variations mensuelles des estimations de population et de mobilité, dans le graphe et/ou tableau des estimations de mobilité.

Gavi OIM ONU MIGRATION PEV Programme Elargi de Vaccination République Démocratique du Congo vodacom FLOWMINDER.ORG

30. Mobilité : destinations des flux importants (flux de plus de 100 personnes uniquement) au départ de Kitenda en décembre 2025

30.1. Tableau des estimations de départs décembre 2025

Destination (Province)	Destination (Zone de santé)	Estimation des départs : nombre de personnes ayant quitté Kitenda pour cette zone de santé	Solde migratoire pour la connection (différence entre arrivées et départs)
Kwango	Panzi	-400	0
Kwango	Kasongo Lunda	-300	100
Kwango	Wamba Lwadi	-100	0

30.2. Carte des estimations de départs décembre 2025

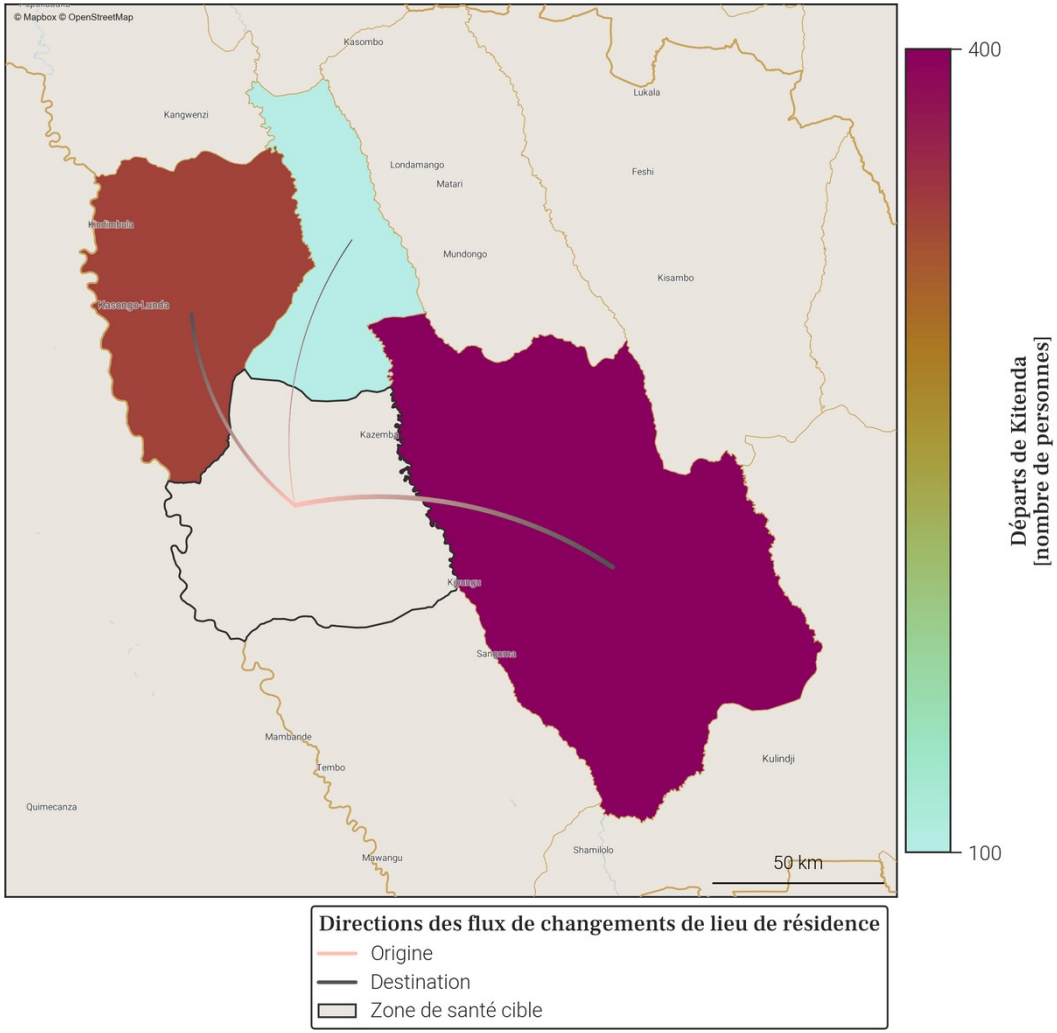

- Le tableau et la carte montrent **seulement une partie du nombre total de personnes qui sont parties de Kitenda** au mois de décembre 2025, pour les connexions les plus importantes. En effet, **seuls les départs de plus de 100 personnes de Kitenda vers une autre zone de santé sont représentés**. De plus, un maximum de 20 connections (par ordre d'importance) sont disponibles dans le tableau.
- Le nombre total de tout les départs en décembre 2025 est disponible à la place dans la section page 1 : Variations mensuelles des estimations de population et de mobilité, dans le graphe et/ou tableau des estimations de mobilité.

31. Localisation de la zone de santé

31.1. Carte des provinces

31.2. Carte des zones de santé

32. Variations mensuelles des estimations de population et de mobilité sur une année

32.1. Tableau des estimations de population et de mobilité

Date (année-mois)	Estimation de population (nombre de personnes)	Changement au mois précédent (différence)	Changement au mois précédent (pourcentage)	Arrivées estimées (nombre de personnes)	Départs estimés (nombre de personnes)	Solde migratoire (différence), accroissement naturel exclus
2025-12	**213 800**	**+800**	**+0.38%**	**+1 600**	**-1 400**	**+200**
2025-11	**213 000**	**+1 800**	**+0.85%**	**+2 200**	**-1 000**	**+1 200**
2025-10	**211 200**	**+700**	**+0.33%**	**+1 700**	**-1 500**	**+200**
2025-09	210 500	-1 000	-0.47%	+1 100	-2 700	-1 600
2025-08	211 500	-200	-0.09%	+1 300	-2 100	-800
2025-07	211 700	+800	+0.38%	+1 700	-1 400	+300
2025-06	210 900	+1 200	+0.57%	+1 600	-1 000	+600
2025-05	209 700	+600	+0.29%	+1 200	-1 300	-100
2025-04	209 100	+400	+0.19%	+1 200	-1 300	-100
2025-03	208 700	+500	+0.24%	+1 100	-1 200	-100
2025-02	208 200	-700	-0.34%	+800	-2 100	-1 300
2025-01	208 900	+400	+0.19%	+1 100	-1 300	-200
2024-12	208 500	+1 600	+0.77%	+2 500	-1 500	+1 000

Taux moyen d'accroissement de la population (TMAP) sur l'année	TMAP sur les 6 premiers mois (décembre 2024 à juin 2025)	TMAP sur les 6 derniers mois (juin 2025 à décembre 2025)
+2.42%	+1.0%	+1.12%

32.2. Graphes des estimations de population et de mobilité

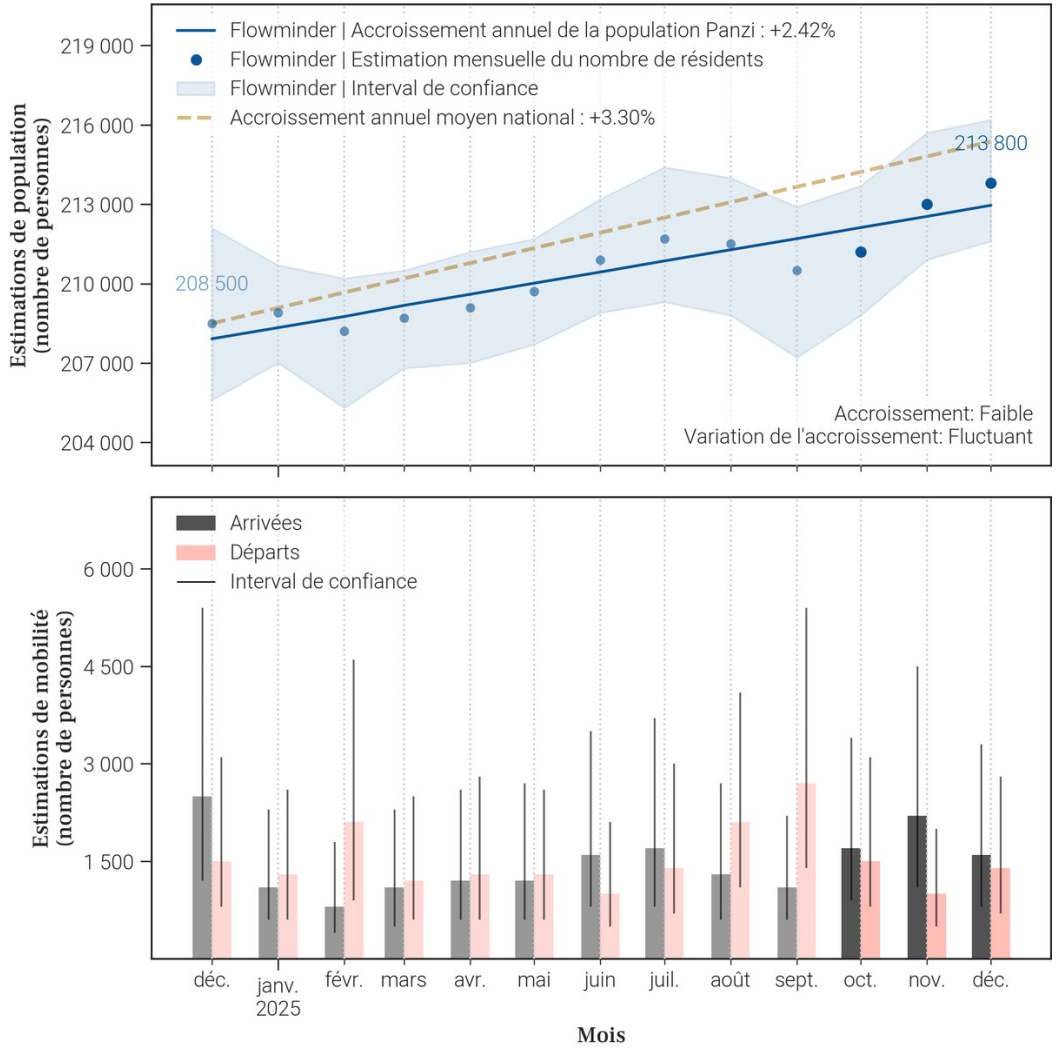

32.3. Données de population rapportées dans DHIS2[1]

Année	Estimation de population de DHIS2 (nombre de personnes)	Changement à l'année précédente (différence)	Changement à l'année précédente (pourcentage)
2025	X	X	X
2024	252 132	X	X

- Le tableau et les graphiques montrent **le nombre de résidents dans Panzi pour le mois de décembre 2025 et les 12 mois précédents**. Un 'résident' désigne ici une personne **ayant passé plus de 2 semaines dans Panzi pour un mois donné**.
- Pour un mois en particulier, **le solde migratoire (arrivées moins les départs) n'est pas égal au changement de population, car il n'inclut pas l'accroissement naturel (naissances et décès)** de la population durant le mois.
- Une attention particulière doit être portée à la **différence d'échelle des axes d'ordonnées** (entre les mesures de population et de mobilité). Une attention particulière doit également être portée au **roulement de la population**, par exemple un large nombre d'arrivées ne changera pas la population de manière significative si le nombre de départs est lui aussi élevé.

33. Mobilité : origine des flux importants (flux de plus de 100 personnes uniquement) à destination de Panzi en décembre 2025

33.1. Tableau des estimations d'arrivées décembre 2025

Origine (Province)	Origine (Zone de santé)	Estimation des arrivées : nombre de personnes ayant quitté cette zone de santé pour Panzi	Solde migratoire pour la connection (différence entre arrivées et départs)
Kwango	Kitenda	400	0
Kwango	Kajiji	200	0
Kwango	Wamba Lwadi	200	100
Kinshasa	Binza Meteo	100	*Pas de départs*
Kinshasa	Masina 2	100	0
Kinshasa	Nsele	100	*Pas de départs*
Kwango	Kahemba	100	*Pas de départs*
Kwango	Kenge	100	0
Kwango	Tembo	100	0
Kwilu	Kikwit Sud	100	0

33.2. Carte des estimations d'arrivées décembre 2025

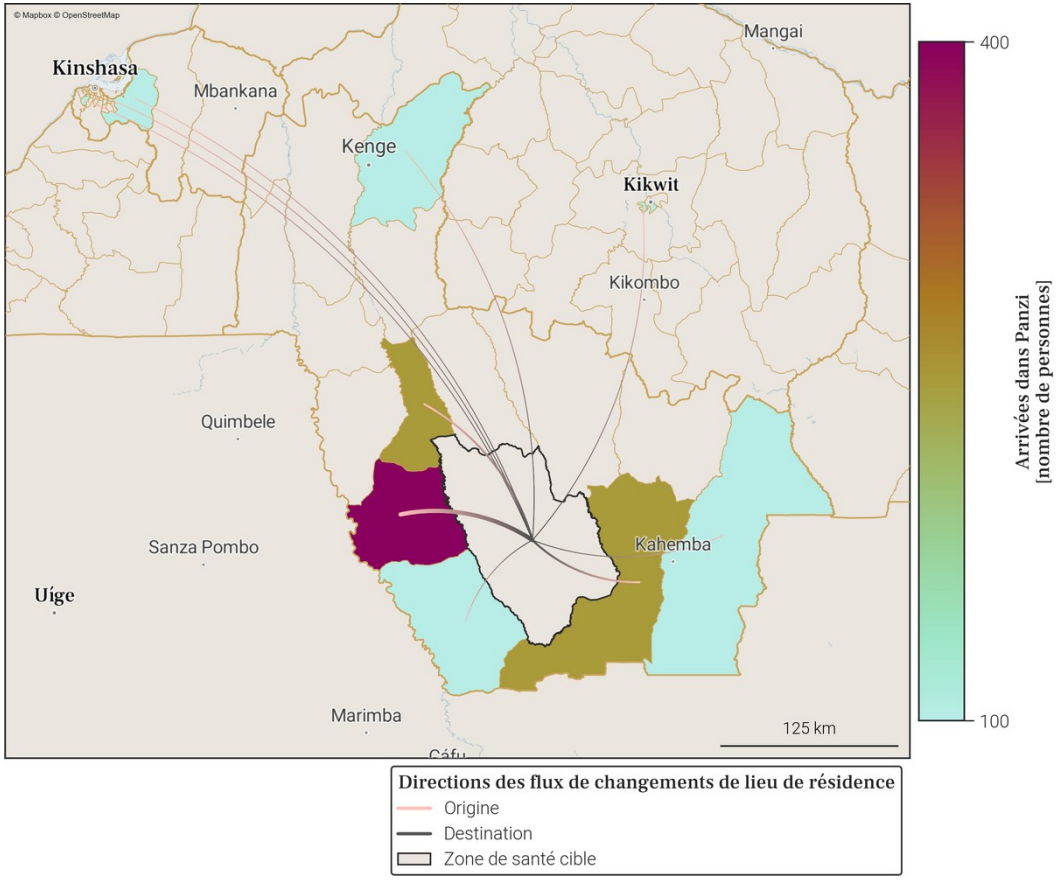

- Le tableau et la carte montrent **seulement une partie du nombre total de personnes qui sont arrivées dans Panzi** au mois de décembre 2025, pour les connexions les plus importantes. En effet, **seules les arrivées de plus de 100 personnes dans Panzi depuis une autre zone de santé sont représentées**. De plus, un maximum de 20 connections (par ordre d'importance) sont disponibles dans le tableau.
- Le nombre total de toutes les arrivées en décembre 2025 est disponible à la place dans la section page 1 : Variations mensuelles des estimations de population et de mobilité, dans le graphe et/ou tableau des estimations de mobilité.

34. Mobilité : destinations des flux importants (flux de plus de 100 personnes uniquement) au départ de Panzi en décembre 2025

34.1. Tableau des estimations de départs décembre 2025

Destination (Province)	Destination (Zone de santé)	Estimation des départs : nombre de personnes ayant quitté Panzi pour cette zone de santé	Solde migratoire pour la connection (différence entre arrivées et départs)
Kwango	Kitenda	-400	0
Kwango	Kajiji	-200	0
Kinshasa	Masina 2	-100	0
Kwango	Kenge	-100	0
Kwango	Tembo	-100	0
Kwango	Wamba Lwadi	-100	100
Kwilu	Kikwit Sud	-100	0

34.2. Carte des estimations de départs décembre 2025

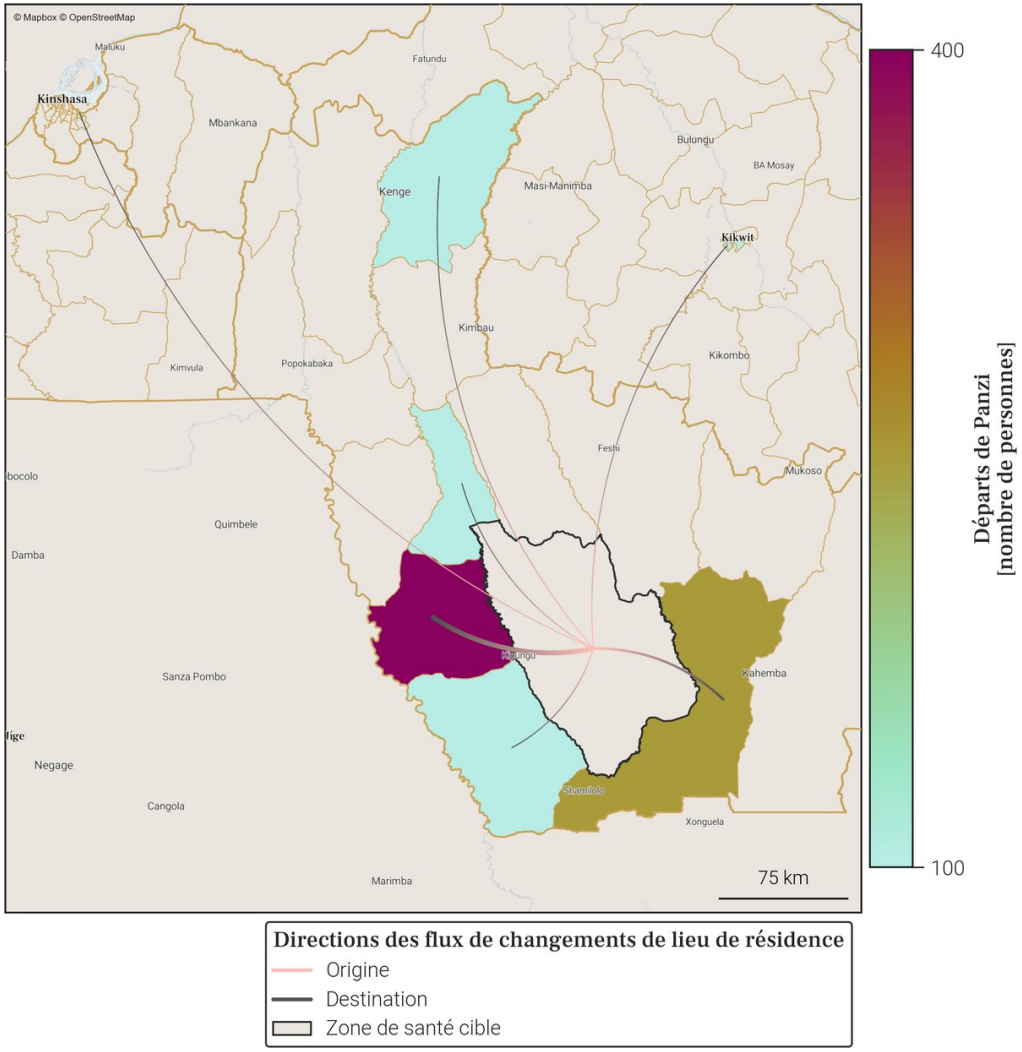

- Le tableau et la carte montrent **seulement une partie du nombre total de personnes qui sont parties de Panzi** au mois de décembre 2025, pour les connexions les plus importantes. En effet, **seuls les départs de plus de 100 personnes de Panzi vers une autre zone de santé sont représentés**. De plus, un maximum de 20 connections (par ordre d'importance) sont disponibles dans le tableau.
- Le nombre total de tout les départs en décembre 2025 est disponible à la place dans la section page 1 : Variations mensuelles des estimations de population et de mobilité, dans le graphe et/ou tableau des estimations de mobilité.

Gavi OIM ONU MIGRATION PEV Programme Elargi de Vaccination République Démocratique du Congo vodacom FLOWMINDER.ORG

35. Localisation de la zone de santé

35.1. Carte des provinces

35.2. Carte des zones de santé

36. Variations mensuelles des estimations de population et de mobilité sur une année

36.1. Tableau des estimations de population et de mobilité

Date (année-mois)	Estimation de population (nombre de personnes)	Changement au mois précédent (différence)	Changement au mois précédent (pourcentage)	Arrivées estimées (nombre de personnes)	Départs estimés (nombre de personnes)	Solde migratoire (différence), accroissement naturel exclus
2025-12	**230 800**	**+600**	**+0.26%**	**+1 200**	**-1 200**	**0**
2025-11	**230 200**	**+1 200**	**+0.52%**	**+1 800**	**-1 200**	**+600**
2025-10	**229 000**	**+1 300**	**+0.57%**	**+2 000**	**-1 300**	**+700**
2025-09	227 700	+200	+0.09%	+1 200	-1 600	-400
2025-08	227 500	-300	-0.13%	+900	-1 800	-900
2025-07	227 800	0	0.0%	+700	-1 400	-700
2025-06	227 800	+900	+0.4%	+800	-500	+300
2025-05	226 900	+300	+0.13%	+400	-800	-400
2025-04	226 600	+600	+0.27%	+700	-700	0
2025-03	226 000	+700	+0.31%	+600	-500	+100
2025-02	225 300	+900	+0.4%	+800	-500	+300
2025-01	224 400	+500	+0.22%	+800	-900	-100
2024-12	223 900	+600	+0.27%	+1 000	-1 000	0

Taux moyen d'accroissement de la population (TMAP) sur l'année	TMAP sur les 6 premiers mois (décembre 2024 à juin 2025)	TMAP sur les 6 derniers mois (juin 2025 à décembre 2025)
+2.74%	+1.72%	+1.44%

36.2. Graphes des estimations de population et de mobilité

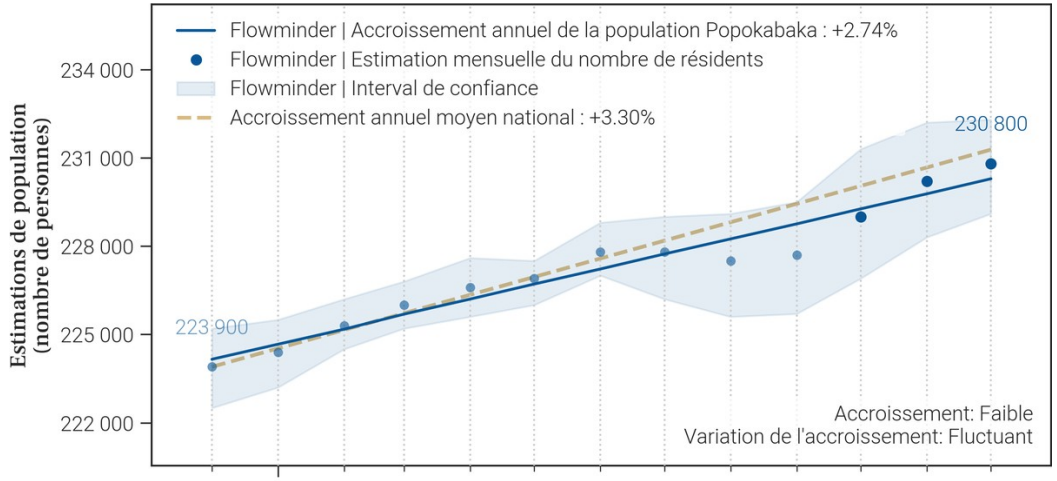

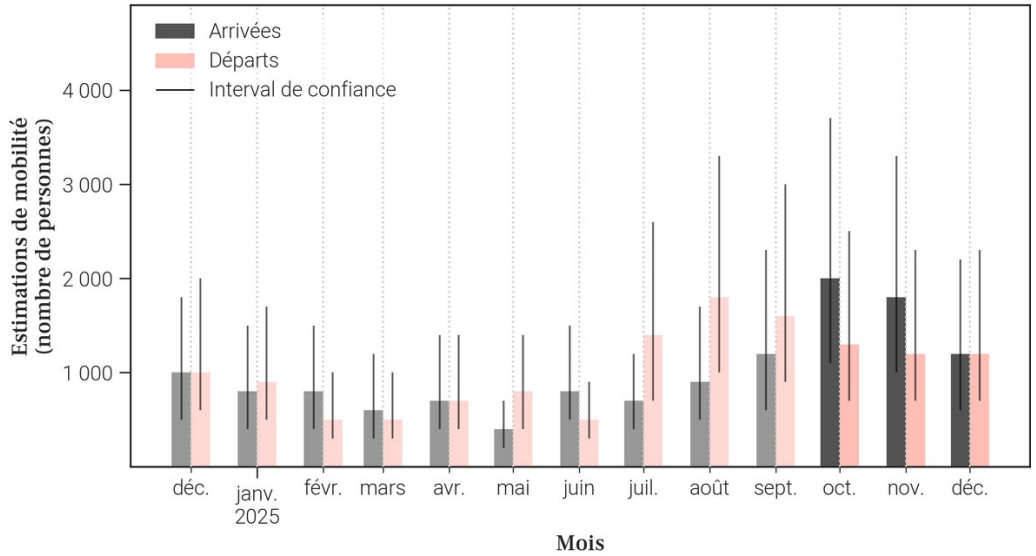

36.3. Données de population rapportées dans DHIS2[1]

Année	Estimation de population de DHIS2 (nombre de personnes)	Changement à l'année précédente (différence)	Changement à l'année précédente (pourcentage)
2025	270 838	-13 994	-4.91%
2024	284 832	X	X

- Le tableau et les graphiques montrent **le nombre de résidents dans Popokabaka pour le mois de décembre 2025 et les 12 mois précédents**. Un 'résident' désigne ici une personne **ayant passé plus de 2 semaines dans Popokabaka pour un mois donné**.
- Pour un mois en particulier, **le solde migratoire (arrivées moins les départs) n'est pas égal au changement de population, car il n'inclut pas l'accroissement naturel (naissances et décès)** de la population durant le mois.
- Une attention particulière doit être portée à la **différence d'échelle des axes d'ordonnées** (entre les mesures de population et de mobilité). Une attention particulière doit également être portée au **roulement de la population**, par exemple un large nombre d'arrivées ne changera pas la population de manière significative si le nombre de départs est lui aussi élevé.

37. Mobilité : origine des flux importants (flux de plus de 100 personnes uniquement) à destination de Popokabaka en décembre 2025

37.1. Tableau des estimations d'arrivées décembre 2025

Origine (Province)	Origine (Zone de santé)	Estimation des arrivées : nombre de personnes ayant quitté cette zone de santé pour Popokabaka	Solde migratoire pour la connection (différence entre arrivées et départs)
Kinshasa	Masina 2	200	0
Kwango	Kenge	200	-100
Kinshasa	Binza Meteo	100	0
Kinshasa	Biyela	100	*Pas de départs*
Kinshasa	Nsele	100	0
Kwango	Boko	100	-100
Kwango	Kasongo Lunda	100	*Pas de départs*

37.2. Carte des estimations d'arrivées décembre 2025

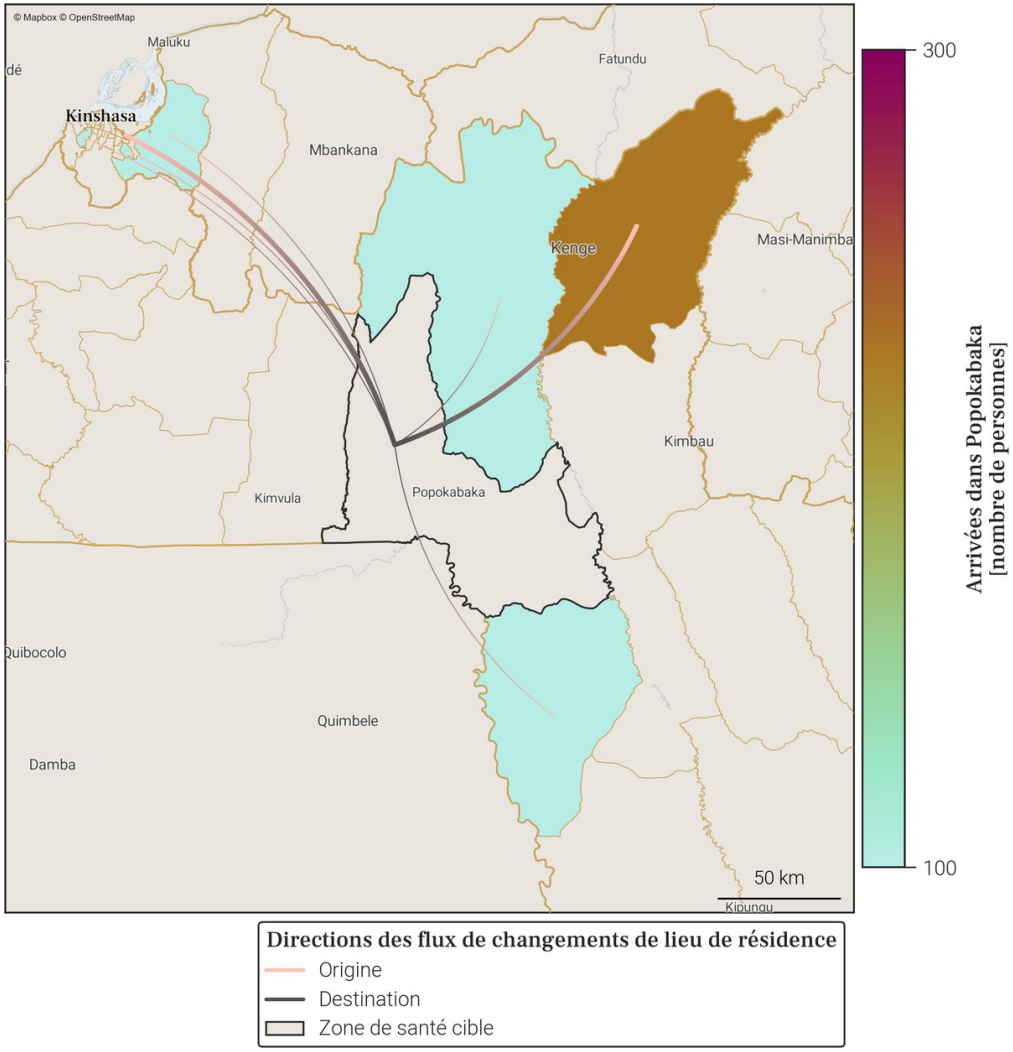

- Le tableau et la carte montrent **seulement une partie du nombre total de personnes qui sont arrivées dans Popokabaka** au mois de décembre 2025, pour les connexions les plus importantes. En effet, **seules les arrivées de plus de 100 personnes dans Popokabaka depuis une autre zone de santé sont représentées**. De plus, un maximum de 20 connections (par ordre d'importance) sont disponibles dans le tableau.
- Le nombre total de toutes les arrivées en décembre 2025 est disponible à la place dans la section page 1 : Variations mensuelles des estimations de population et de mobilité, dans le graphe et/ou tableau des estimations de mobilité.

38. Mobilité : destinations des flux importants (flux de plus de 100 personnes uniquement) au départ de Popokabaka en décembre 2025

38.1. Tableau des estimations de départs décembre 2025

Destination (Province)	Destination (Zone de santé)	Estimation des départs : nombre de personnes ayant quitté Popokabaka pour cette zone de santé	Solde migratoire pour la connection (différence entre arrivées et départs)
Kwango	Kenge	-300	-100
Kinshasa	Masina 2	-200	0
Kwango	Boko	-200	-100
Kinshasa	Binza Meteo	-100	0
Kinshasa	Nsele	-100	0

38.2. Carte des estimations de départs décembre 2025

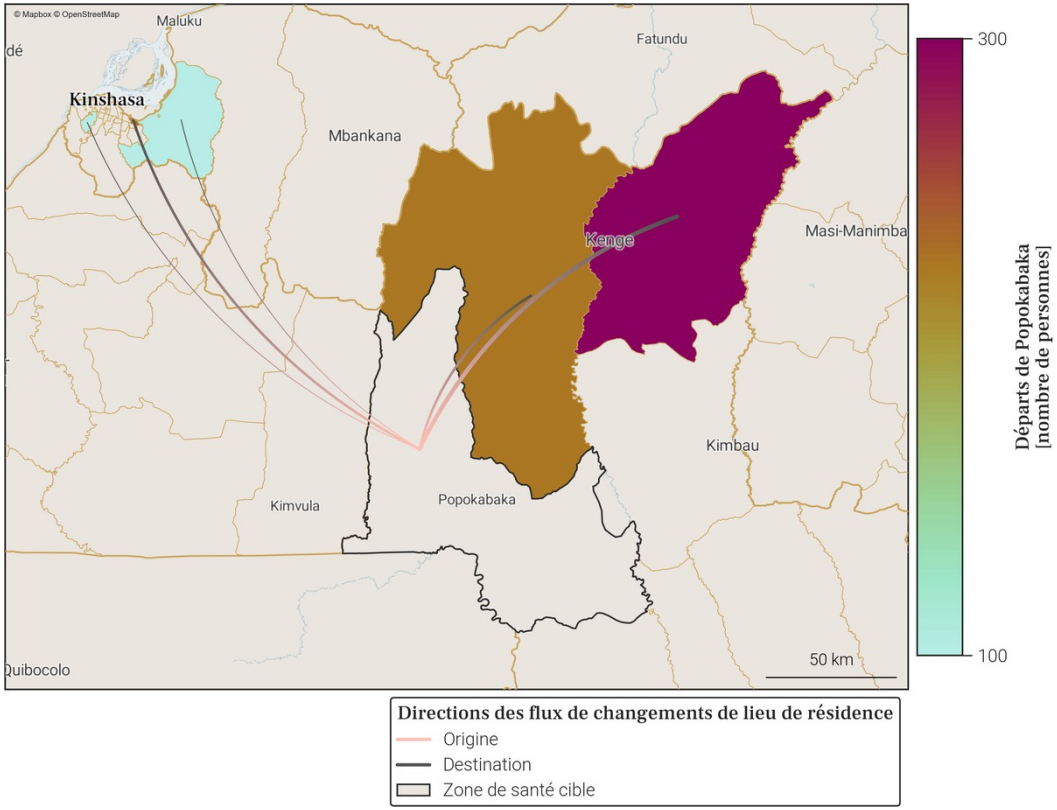

- Le tableau et la carte montrent **seulement une partie du nombre total de personnes qui sont parties de Popokabaka** au mois de décembre 2025, pour les connexions les plus importantes. En effet, **seuls les départs de plus de 100 personnes de Popokabaka vers une autre zone de santé sont représentés**. De plus, un maximum de 20 connections (par ordre d'importance) sont disponibles dans le tableau.
- Le nombre total de tout les départs en décembre 2025 est disponible à la place dans la section page 1 : Variations mensuelles des estimations de population et de mobilité, dans le graphe et/ou tableau des estimations de mobilité.

39. Localisation de la zone de santé

39.1. Carte des provinces

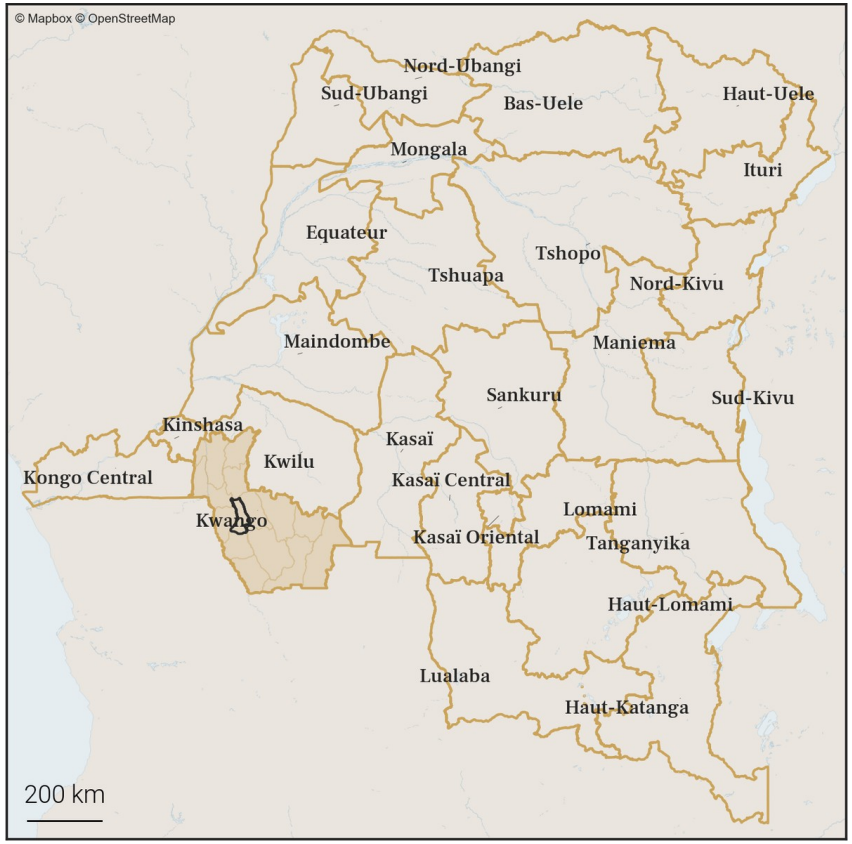

39.2. Carte des zones de santé

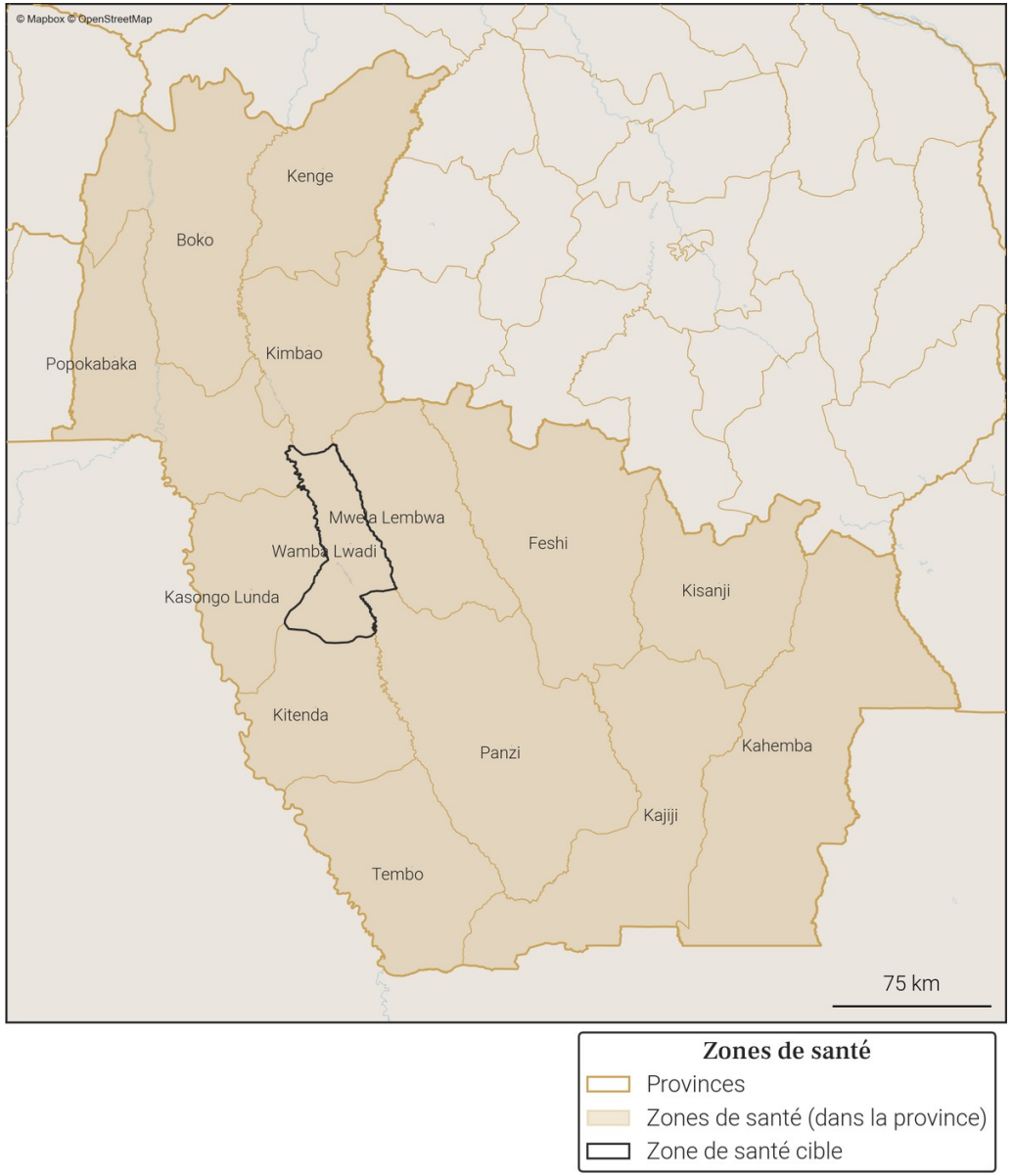

40. Variations mensuelles des estimations de population et de mobilité sur une année

40.1. Tableau des estimations de population et de mobilité

Date (année-mois)	Estimation de population (nombre de personnes)	Changement au mois précédent (différence)	Changement au mois précédent (pourcentage)	Arrivées estimées (nombre de personnes)	Départs estimés (nombre de personnes)	Solde migratoire (différence), accroissement naturel exclus
2025-12	**143 000**	**+500**	**+0.35%**	**+900**	**-800**	**+100**
2025-11	**142 500**	**+600**	**+0.42%**	**+1 100**	**-900**	**+200**
2025-10	**141 900**	**+800**	**+0.57%**	**+1 400**	**-1 000**	**+400**
2025-09	141 100	-200	-0.14%	+900	-1 500	-600
2025-08	141 300	-100	-0.07%	+800	-1 200	-400
2025-07	141 400	+200	+0.14%	+900	-1 100	-200
2025-06	141 200	+500	+0.36%	+800	-700	+100
2025-05	140 700	+500	+0.36%	+800	-700	+100
2025-04	140 200	+500	+0.36%	+800	-700	+100
2025-03	139 700	+500	+0.36%	+700	-500	+200
2025-02	139 200	+2 300	+1.68%	+1 900	0	+1 900
2025-01	136 900	+400	+0.29%	+100	-100	0
2024-12	136 500	-1 600	-1.16%	+100	-2 100	-2 000

Taux moyen d'accroissement de la population (TMAP) sur l'année	TMAP sur les 6 premiers mois (décembre 2024 à juin 2025)	TMAP sur les 6 derniers mois (juin 2025 à décembre 2025)
+4.1%	+3.56%	+1.24%

40.2. Graphes des estimations de population et de mobilité

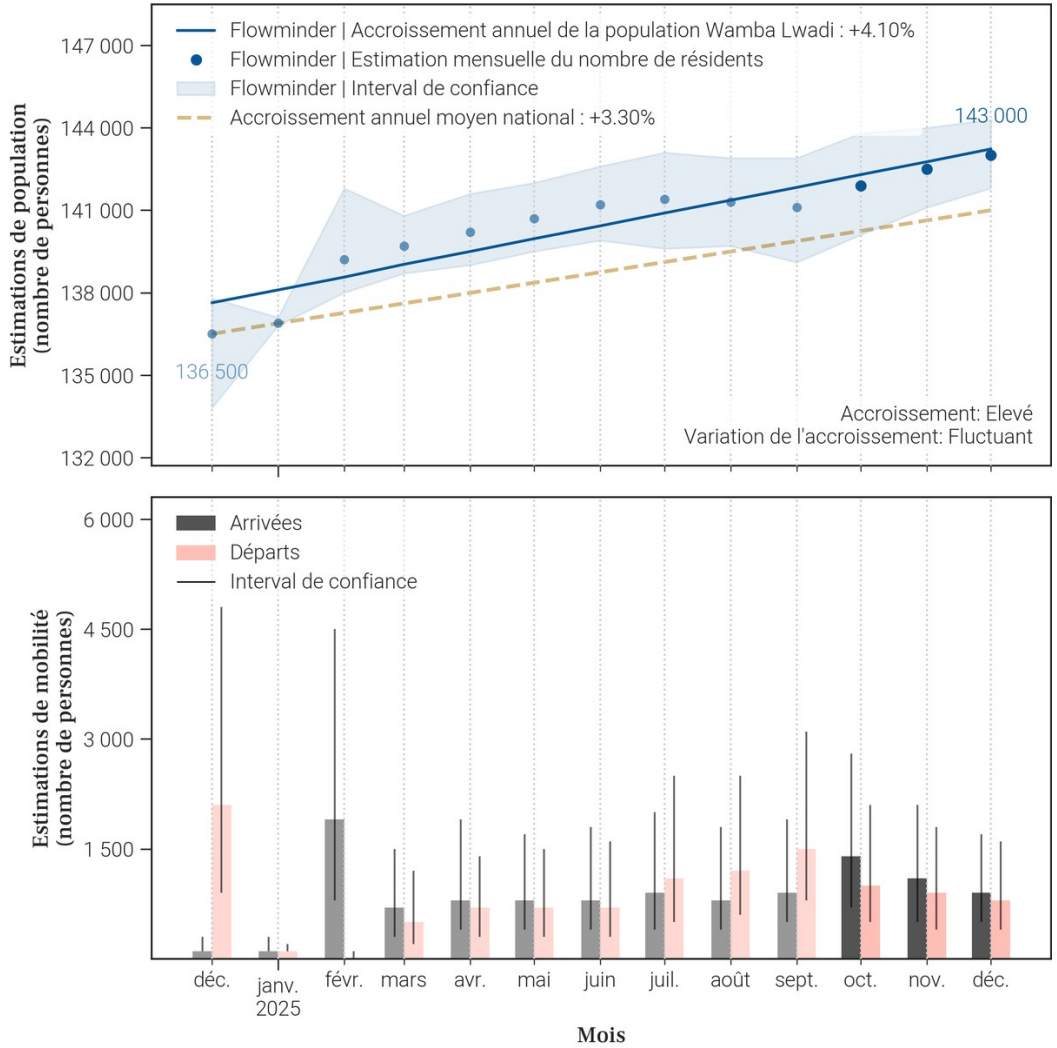

40.3. Données de population rapportées dans DHIS2[1]

Année	Estimation de population de DHIS2 (nombre de personnes)	Changement à l'année précédente (différence)	Changement à l'année précédente (pourcentage)
2025	X	X	X
2024	145 875	X	X

- Le tableau et les graphiques montrent **le nombre de résidents dans Wamba Lwadi pour le mois de décembre 2025 et les 12 mois précédents**. Un 'résident' désigne ici une personne **ayant passé plus de 2 semaines dans Wamba Lwadi pour un mois donné**.
- Pour un mois en particulier, **le solde migratoire (arrivées moins les départs) n'est pas égal au changement de population, car il n'inclut pas l'accroissement naturel (naissances et décès)** de la population durant le mois.
- Une attention particulière doit être portée à la **différence d'échelle des axes d'ordonnées** (entre les mesures de population et de mobilité). Une attention particulière doit également être portée au **roulement de la population**, par exemple un large nombre d'arrivées ne changera pas la population de manière significative si le nombre de départs est lui aussi élevé.

41. Mobilité : origine des flux importants (flux de plus de 100 personnes uniquement) à destination de Wamba Lwadi en décembre 2025

41.1. Tableau des estimations d'arrivées décembre 2025

Origine (Province)	Origine (Zone de santé)	Estimation des arrivées : nombre de personnes ayant quitté cette zone de santé pour Wamba Lwadi	Solde migratoire pour la connection (différence entre arrivées et départs)
Kwango	Kasongo Lunda	200	100
Kinshasa	Masina 2	100	0
Kinshasa	Nsele	100	*Pas de départs*
Kwango	Kenge	100	0
Kwango	Kitenda	100	0
Kwango	Panzi	100	-100

41.2. Carte des estimations d'arrivées décembre 2025

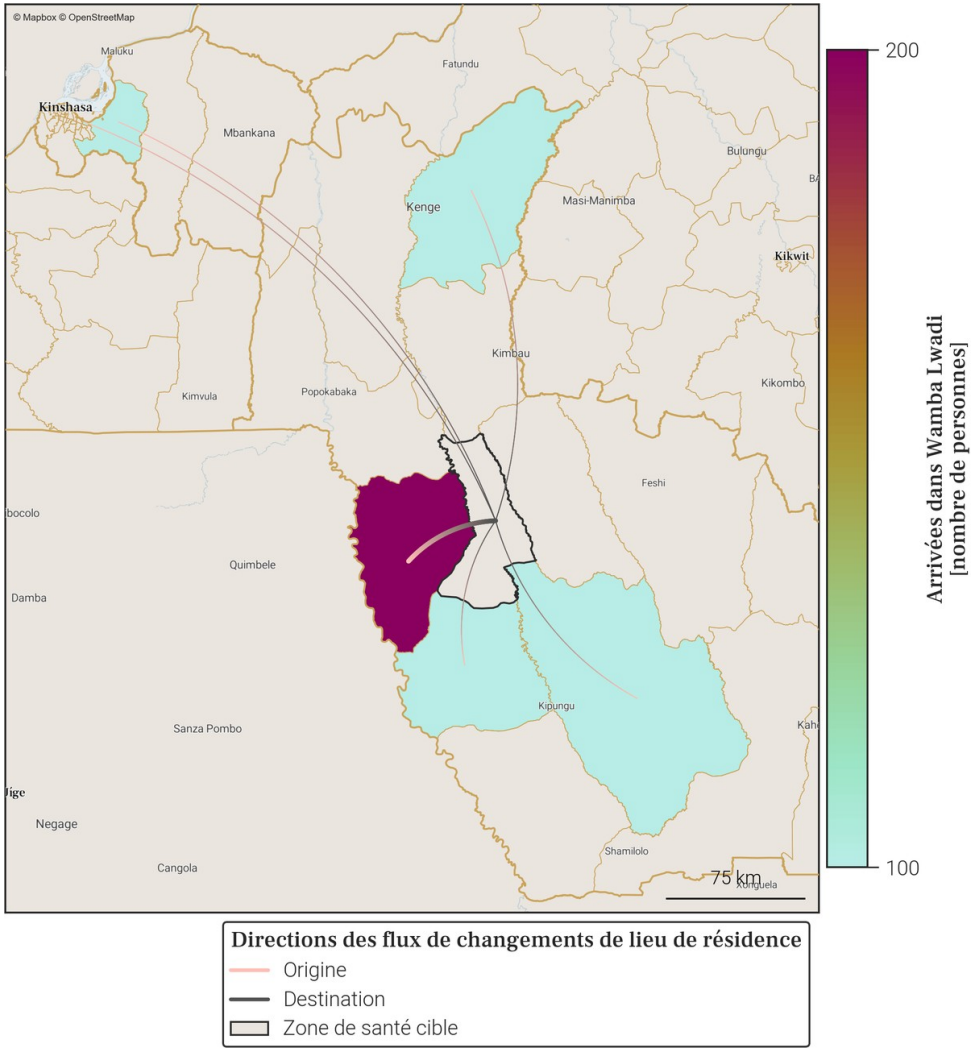

- Le tableau et la carte montrent **seulement une partie du nombre total de personnes qui sont arrivées dans Wamba Lwadi** au mois de décembre 2025, pour les connexions les plus importantes. En effet, **seules les arrivées de plus de 100 personnes dans Wamba Lwadi depuis une autre zone de santé sont représentées**. De plus, un maximum de 20 connections (par ordre d'importance) sont disponibles dans le tableau.
- Le nombre total de toutes les arrivées en décembre 2025 est disponible à la place dans la section page 1 : Variations mensuelles des estimations de population et de mobilité, dans le graphe et/ou tableau des estimations de mobilité.

42. Mobilité : destinations des flux importants (flux de plus de 100 personnes uniquement) au départ de Wamba Lwadi en décembre 2025

42.1. Tableau des estimations de départs décembre 2025

Destination (Province)	Destination (Zone de santé)	Estimation des départs : nombre de personnes ayant quitté Wamba Lwadi pour cette zone de santé	Solde migratoire pour la connection (différence entre arrivées et départs)
Kwango	Panzi	-200	-100
Kinshasa	Masina 2	-100	0
Kwango	Kasongo Lunda	-100	100
Kwango	Kenge	-100	0
Kwango	Kitenda	-100	0
Kwango	Mwela Lembwa	-100	*Pas d'arrivées*

42.2. Carte des estimations de départs décembre 2025

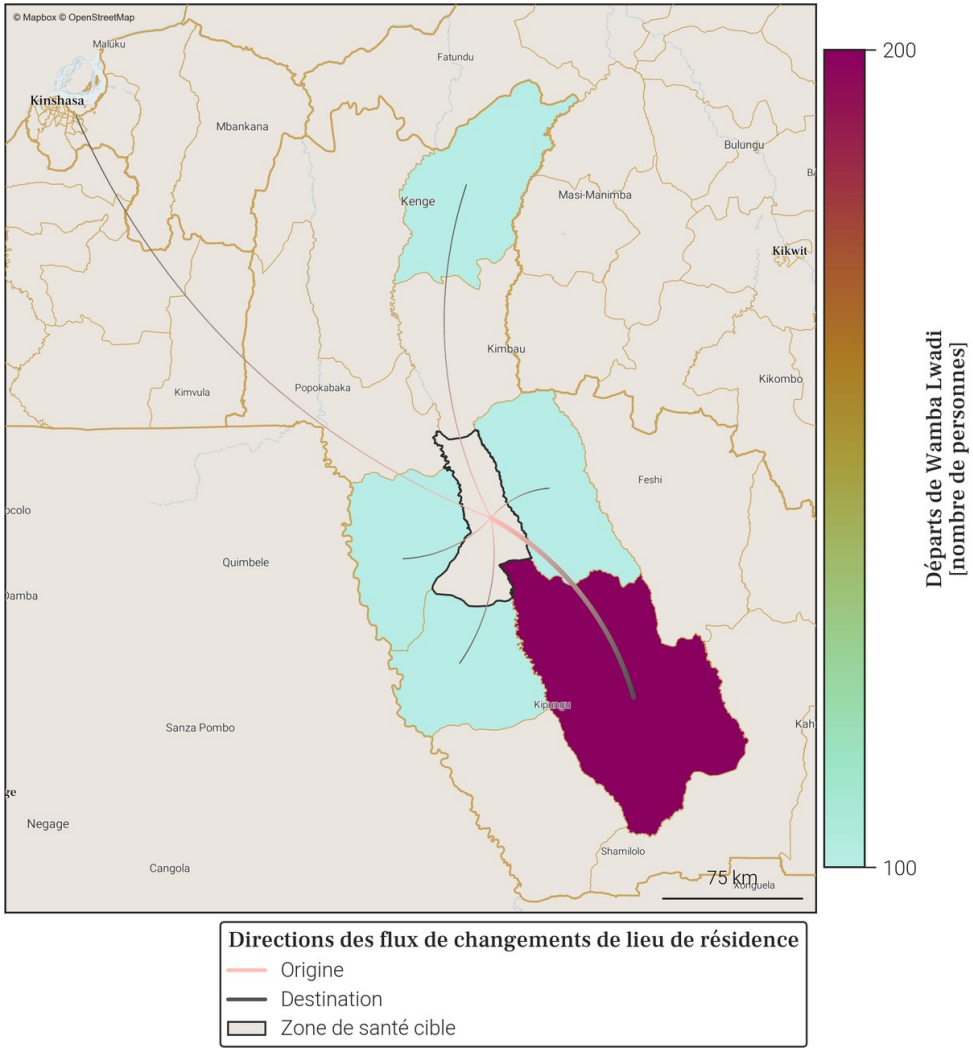

- Le tableau et la carte montrent **seulement une partie du nombre total de personnes qui sont parties de Wamba Lwadi** au mois de décembre 2025, pour les connexions les plus importantes. En effet, **seuls les départs de plus de 100 personnes de Wamba Lwadi vers une autre zone de santé sont représentés**. De plus, un maximum de 20 connections (par ordre d'importance) sont disponibles dans le tableau.
- Le nombre total de tout les départs en décembre 2025 est disponible à la place dans la section page 1 : Variations mensuelles des estimations de population et de mobilité, dans le graphe et/ou tableau des estimations de mobilité.

Annexe. Sources des données et explications des résultats de population et mobilité

1. Disponibilité des données dans la province

Parmi les 14 zones de santé de Kwango, 4 ne sont pas disponibles du fait de la trop faible couverture des données CDR par rapport à la population totale dans ces zones.
Il s'agit des zones de santé de Feshi, Kajiji, Mwela Lembwa et Tembo.

2. Origine des données de population et mobilité

Les données mensuelles de population Flowminder par zone de santé sont basées sur des **1. estimations initiales de population (par zone de santé)**, de **2. mobilité (entre zones de santé)**, ainsi que **3. d'accroissement naturel (par zone de santé)**. Tous ces aspects sont inclus dans la production des estimations mensuelles de population.

1. Les estimations initiales de population sont basées sur des estimations démographiques par province publiées par l'INS[2] et des estimations démographiques par zone de santé publiées par l'OCHA des Nations Unies[3].

2. Les estimations de mobilité sont basées sur des données CDR de Vodacom RDC[4] (CDR - 'Call Detail Records', ou 'métadonnées de téléphonie mobile' en français), ainsi que sur des facteurs d'ajustement et d'échelle dérivés d'enquêtes sur la mobilité[5].

3. L'estimation des facteurs d'accroissement naturel de la population est basée sur des données de perspectives de démographie[2].

Pour plus d'informations veuillez consulter notre site pour la dernière version du rapport méthodologique ainsi que nos notes de publication de données.

3. Comprendre les données et leurs limitations

Nos estimations sont tirées des métadonnées de téléphonie mobile et ont pour but d'aider à affiner les dénominateurs de population en temps voulu. Elles ne couvrent pas toutes les zones de santé et d'importants changements démographiques peuvent passer inaperçus dans les provinces les moins bien couvertes. Cependant, les variations dans le temps, en particulier lorsque les tendances sont stables, peuvent constituer une information précieuse pour la planification.

Références

[1] **DHIS2** : *Ministère de la Santé Publique RDC*. District Health Information Software 2023-2024.
[2] **Annuaire statistique 2020** : *Institut National de la Statistique (INS)*. République démocratique du Congo. Kinshasa.
[3] **Données d'estimation de la population** : *United Nations, Office for the Coordination of Humanitarian Affairs (OCHA)*. RDC - Statistiques des Populations par Zones de Santé 2020.
[4] **Données CDR de Vodacom RDC** : *Vodacom RDC*. Call Detail Records 2020-2025.
[5] **Facteurs d'ajustement et d'échelle dérivés d'enquêtes sur la mobilité** :
[a] *Institut national de la statistique (INS) RDC, WorldPop University of Southampton UK, Kinshasa School for Public Health (KSPH) RDC, Flowminder*. RDC microcensus 2021.
[b] *Flowminder*. Enquête Téléphonique en RDC 2021.

Pour toute question ou information sur les estimations en RDC, les méthodes utilisées dans ce document ou l'analyse de données mobiles, veuillez nous contacter à l'adresse suivante : **rdc@flowminder.org**.

3. Exemple d'estimation de la mobilité pour une zone de santé

Les lieux de séjour mensuels et les déplacements d'un mois à l'autre des abonnés téléphoniques, entre zones de santé, sont dérivés des **données CDR** ('Call Detail Records', ou 'métadonnées de téléphonie mobile' en français)

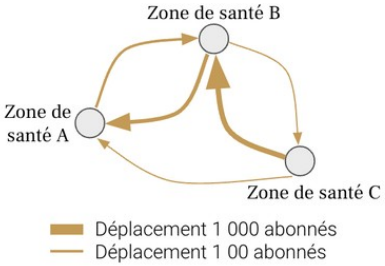

En utilisant des **estimations démographiques**, ainsi que des **facteurs d'ajustement et d'échelle dérivés d'enquêtes sur la mobilité**, les estimations de mobilité peuvent être corrigées et fournies à l'échelle de la population

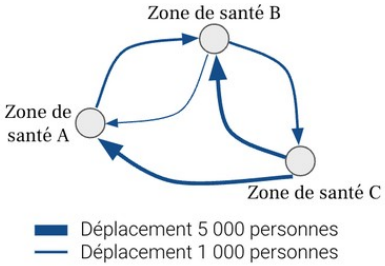

Pour chaque zone de santé, nous pouvons maintenant avoir une idée du nombre de personnes **arrivées** et/ou **parties**, ainsi que leur(s) origine(s) et/ou destination(s), d'un mois à l'autre (exemple pour la **Zone de santé A** ci-dessous)

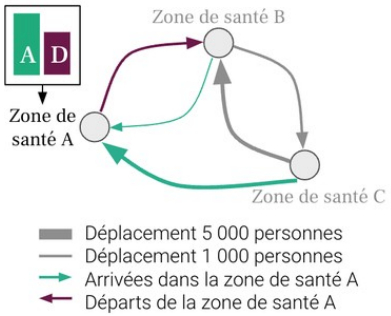
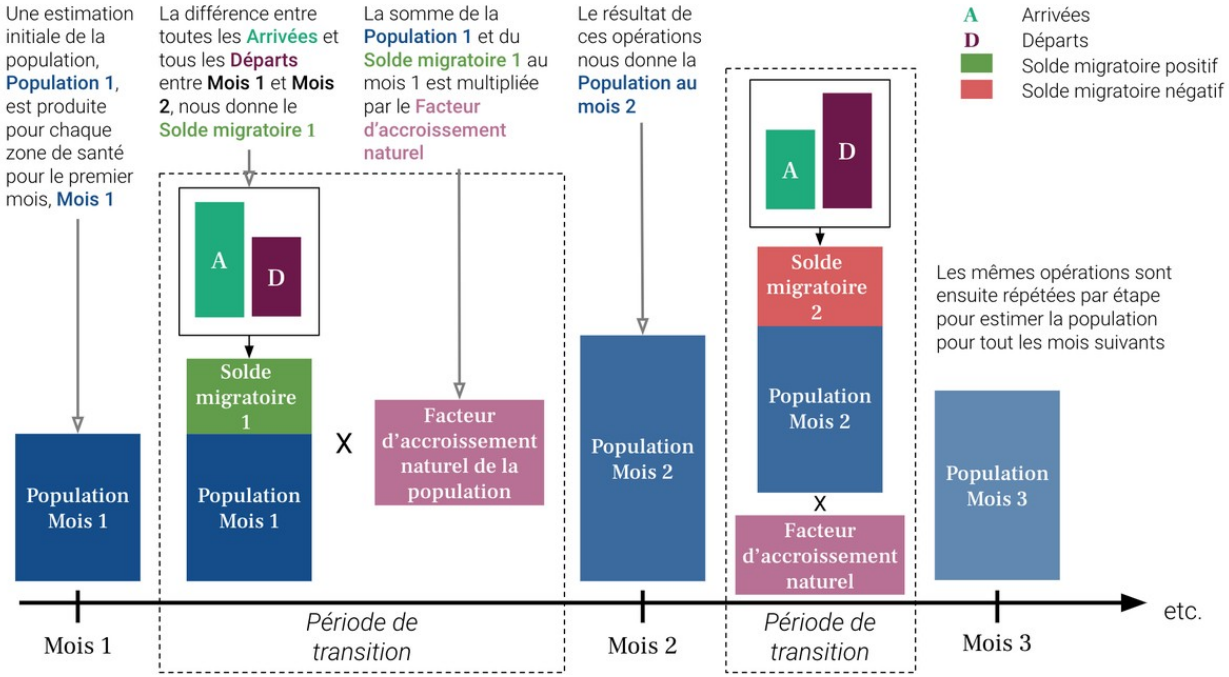
4. Exemple d'estimation de la population pour une zone de santé